

ТЕХНИЧЕСКИЙ ПЛАН

Здания (многоквартирного дома)

(вид объекта недвижимости, в отношении которого подготовлен технический план, в родительном падеже)

Дата подготовки технического плана: «10» августа 2023 г.

(число, месяц, год)

Общие сведения о кадастровых работах

1. Технический план подготовлен в результате выполнения кадастровых работ в связи с:

образованием многоквартирного дома, расположенного по адресу: Российская Федерация, Московская область, Одинцовский городской округ, село Лайково, микрорайон Город-событие, дом 22 и 418 помещения в нем, в том числе 269 квартир, 4 помещения коммерческого назначения, 107 кладовых и 38 помещений (общее имущество в многоквартирном доме).

2. Сведения о заказчике кадастровых работ:

В отношении физического лица:

фамилия, имя, отчество (последнее - при наличии) физического лица: -

страховой номер индивидуального лицевого счета в системе обязательного пенсионного страхования Российской Федерации (СНИЛС): -

наименование и реквизиты документа, удостоверяющего личность: -

адрес постоянного места жительства или преимущественного пребывания: -

В отношении юридического лица, органа государственной власти, органа местного самоуправления:

полное или сокращенное (в случае, если имеется) наименование: Публично-правовая компания "Фонд развития территорий"

основной государственный регистрационный номер: 5177746100032

идентификационный номер налогоплательщика: 7704446429

В отношении иностранного юридического лица:

полное наименование: -

страна регистрации (инкорпорации): -

3. Сведения о кадастровом инженерере:

Фамилия, имя, отчество (последнее - при наличии): Марцинкус Владимир Антанас

Основной государственный регистрационный номер кадастрового инженера - индивидуального предпринимателя (ОГРНИП): -

Страховой номер индивидуального лицевого счета: 127-803-845 70

Уникальный реестровый номер в реестре саморегулируемых организаций кадастровых инженеров и дата внесения сведений о физическом лице в такой реестр : 1508, «23» мая 2016 г.

Полное или сокращенное (в случае, если имеется) наименование саморегулируемой организации кадастровых инженеров, членом которой является кадастровый инженер:
"Объединение профессионалов кадастровой деятельности"

Контактный телефон: +74952150616

Почтовый адрес и адрес электронной почты (при наличии), по которым осуществляется связь с кадастровым инженером:

МО, Одинцовский р-н, пос. ВНИИССОК, ул. Березовская, дом 4, кв. 135
mcdand08@gmail.com

Полное или (в случае, если имеется) сокращенное наименование юридического лица, если кадастровый инженер является работником юридического лица, адрес юридического лица: ПАО "МБKR", город Москва, Краснопрудная улица, дом 12/1, строение 1, офис Э/ПОМ/К/ОФ 6/38/5/3

Наименование, номер и дата документа, на основании которого выполняются кадастровые работы:

№ ФЗП-17/2207-21, «21» июля 2021 г.

Исходные данные

Перечень документов, использованных при подготовке технического плана:

№ п/п	Вид	Дата	Номер	Наименование	Иные сведения
1	2	3	4	5	6
1	ПРОЧИЕ	01.01.2019	ЛК-01/2019-22-AP2.1	Проектная документация выдан: ООО "ТРИДИКА"	-
2	Разрешение на строительство	01.12.2016	RU50-19-6618-2016	Разрешение на строительство выдан: Министерство строительного комплекса Московской области	Наименование файла: РС А.pdf
3	Кадастровая выписка о земельном участке	29.11.2022	99/2022/509326523	Выписка из Единого государственного реестра недвижимости выдан: ФГИС ЕГРН	-
4	ПРОЧИЕ	23.06.2023	FV-230623-950458	Выписка из государственного адресного реестра об адресе объекта адресации выдан: ФИАС	Наименование файла: ГАР_выписка.pdf
5	ПРОЧИЕ	21.09.2021	111/14425	Выписка координат из каталога геодезических пунктов в МСК-50 выдан: Федеральная служба государственной регистрации, кадастра и картографии	-
6	Иной документ	04.10.2022	3182	Решение о присвоении (аннулировании) адреса выдан: АДМИНИСТРАЦИЯ ОДИНЦОВСКОГО ГОРОДСКОГО ОКРУГА МОСКОВСКОЙ ОБЛАСТИ	Наименование файла: 3182_22.pdf

Сведения о пунктах геодезической сети и средствах измерений

1. Сведения о пунктах геодезической сети:

№ п/п	Вид геодезической сети	Название пункта геодезической сети и тип знака	Система координат пункта геодезической сети	Координаты пункта, м		Дата обследования «30» мая 2022 г.		
				X	Y	Сведения о состоянии		
						наружного знака пункта	центра пункта	марки центра пункта
1	2	3	4	5	6	7	8	9
1	2	Дурыкино, сигн.	МСК-50, зона 2	500009.77	2165837.77	Сохранился	Сохранился	Сохранился
2	Пункт государственной геодезической сети, 3	Солнечногорск, синг.	МСК-50, зона 2	516550.48	2157722.06	Сохранился	Сохранился	Сохранился

Сведения о пунктах геодезической сети и средствах измерений

1. Сведения о пунктах геодезической сети:

№ п/п	Вид геодезической сети	Название пункта геодезической сети и тип знака	Система координат пункта геодезической сети	Координаты пункта, м		Дата обследования «30» мая 2022 г.		
				X	Y	Сведения о состоянии		
						наружного знака пункта	центра пункта	марки центра пункта
1	2	3	4	5	6	7	8	9
3	1	Носово, сигн.	МСК-50, зона 2	495744.11	2184153.51	Сохранился	Сохранился	Сохранился

2. Сведения об использованных средствах измерений

№ п/п	Наименование и обозначение типа средства измерений - прибора (инструмента, аппаратуры)	Заводской или серийный номер средства измерений	Реквизиты свидетельства о поверке прибора (инструмента, аппаратуры) (при наличии) и (или) срок действия поверки
1	2	3	4
1	Аппаратура геодезическая спутниковая EFT M4 GNSS	Заводской (серийный) номер прибора отсутствует	№ С-АЦМ/16-03-2022/141723714 от 16.03.2022г., действителен до 15.03.2023г.
2	Дальномер лазерный Leica Disto D2	Заводской (серийный) номер прибора отсутствует	№С-АЦМ/04-08-2022/177605065 от 04.08.2022 г., действителен до 03.08.2023 года

Описание местоположения объекта недвижимости

1. Описание местоположения здания, сооружения, объекта незавершенного строительства в границах земельного участка

1.1. Сведения о характерных точках контура объекта недвижимости

Система координат: МСК-50, зона 2

Зона № 2

Номер контура	Тип контура	Номера характерных точек контура	Метод определения координат	Координаты, м		R, м	Формулы, примененные для расчета средней квадратической погрешности определения координат характерных точек контура (M _t), м	Средняя квадратическая погрешность определения координат характерных точек контура (M _t), м	Глубина, высота расположения точки, м	
				X	Y				H ₁	H ₂
1	2	3	4	5	6	7	8	9	10	11
	(1)									
(1)	Подземный	1	Метод спутниковых геодезических измерений (определений)	462334.69	2169999.80	-	0.10	0.10	-	-
(1)	Подземный	2	Метод спутниковых геодезических измерений (определений)	462335.69	2170001.37	-	0.10	0.10	-	-
(1)	Подземный	3	Метод спутниковых геодезических измерений (определений)	462335.76	2170001.33	-	0.10	0.10	-	-
(1)	Подземный	4	Метод спутниковых геодезических измерений (определений)	462340.89	2170009.35	-	0.10	0.10	-	-
(1)	Подземный	5	Метод спутниковых геодезических измерений (определений)	462342.53	2170008.30	-	0.10	0.10	-	-

Описание местоположения объекта недвижимости

1. Описание местоположения здания, сооружения, объекта незавершенного строительства в границах земельного участка

1.1. Сведения о характерных точках контура объекта недвижимости

Система координат: МСК-50, зона 2

Зона № 2

Номер контура	Тип контура	Номера характерных точек контура	Метод определения координат	Координаты, м		R, м	Формулы, примененные для расчета средней квадратической погрешности определения координат характерных точек контура (M _t), м	Средняя квадратическая погрешность определения координат характерных точек контура (M _t), м	Глубина, высота расположения точки, м	
				X	Y				H ₁	H ₂
1	2	3	4	5	6	7	8	9	10	11
(1)	Подземный	6	Метод спутниковых геодезических измерений (определений)	462345.44	2170012.86	-	0.10	0.10	-	-
(1)	Подземный	7	Метод спутниковых геодезических измерений (определений)	462344.30	2170013.60	-	0.10	0.10	-	-
(1)	Подземный	8	Метод спутниковых геодезических измерений (определений)	462346.89	2170017.65	-	0.10	0.10	-	-
(1)	Подземный	9	Метод спутниковых геодезических измерений (определений)	462347.96	2170016.97	-	0.10	0.10	-	-
(1)	Подземный	10	Метод спутниковых геодезических измерений (определений)	462348.98	2170018.57	-	0.10	0.10	-	-
(1)	Подземный	11	Метод спутниковых геодезических измерений (определений)	462347.91	2170019.25	-	0.10	0.10	-	-

Описание местоположения объекта недвижимости

1. Описание местоположения здания, сооружения, объекта незавершенного строительства в границах земельного участка

1.1. Сведения о характерных точках контура объекта недвижимости

Система координат: МСК-50, зона 2

Зона № 2

Номер контура	Тип контура	Номера характерных точек контура	Метод определения координат	Координаты, м		R, м	Формулы, примененные для расчета средней квадратической погрешности определения координат характерных точек контура (M _t), м	Средняя квадратическая погрешность определения координат характерных точек контура (M _t), м	Глубина, высота расположения точки, м	
				X	Y				H ₁	H ₂
1	2	3	4	5	6	7	8	9	10	11
(1)	Подземный	12	Метод спутниковых геодезических измерений (определений)	462352.34	2170026.18	-	0.10	0.10	-	-
(1)	Подземный	13	Метод спутниковых геодезических измерений (определений)	462354.07	2170025.08	-	0.10	0.10	-	-
(1)	Подземный	14	Метод спутниковых геодезических измерений (определений)	462356.98	2170029.64	-	0.10	0.10	-	-
(1)	Подземный	15	Метод спутниковых геодезических измерений (определений)	462354.21	2170031.40	-	0.10	0.10	-	-
(1)	Подземный	16	Метод спутниковых геодезических измерений (определений)	462354.88	2170032.44	-	0.10	0.10	-	-
(1)	Подземный	17	Метод спутниковых геодезических измерений (определений)	462355.95	2170031.76	-	0.10	0.10	-	-

Описание местоположения объекта недвижимости

1. Описание местоположения здания, сооружения, объекта незавершенного строительства в границах земельного участка

1.1. Сведения о характерных точках контура объекта недвижимости

Система координат: МСК-50, зона 2

Зона № 2

Номер контура	Тип контура	Номера характерных точек контура	Метод определения координат	Координаты, м		R, м	Формулы, примененные для расчета средней квадратической погрешности определения координат характерных точек контура (M _t), м	Средняя квадратическая погрешность определения координат характерных точек контура (M _t), м	Глубина, высота расположения точки, м	
				X	Y				H ₁	H ₂
1	2	3	4	5	6	7	8	9	10	11
(1)	Подземный	18	Метод спутниковых геодезических измерений (определений)	462356.97	2170033.36	-	0.10	0.10	-	-
(1)	Подземный	19	Метод спутниковых геодезических измерений (определений)	462355.90	2170034.04	-	0.10	0.10	-	-
(1)	Подземный	20	Метод спутниковых геодезических измерений (определений)	462356.76	2170035.39	-	0.10	0.10	-	-
(1)	Подземный	21	Метод спутниковых геодезических измерений (определений)	462356.55	2170035.53	-	0.10	0.10	-	-
(1)	Подземный	22	Метод спутниковых геодезических измерений (определений)	462362.66	2170045.08	-	0.10	0.10	-	-
(1)	Подземный	23	Метод спутниковых геодезических измерений (определений)	462362.56	2170045.55	-	0.10	0.10	-	-

Описание местоположения объекта недвижимости

1. Описание местоположения здания, сооружения, объекта незавершенного строительства в границах земельного участка

1.1. Сведения о характерных точках контура объекта недвижимости

Система координат: МСК-50, зона 2

Зона № 2

Номер контура	Тип контура	Номера характерных точек контура	Метод определения координат	Координаты, м		R, м	Формулы, примененные для расчета средней квадратической погрешности определения координат характерных точек контура (M _t), м	Средняя квадратическая погрешность определения координат характерных точек контура (M _t), м	Глубина, высота расположения точки, м	
				X	Y				H ₁	H ₂
1	2	3	4	5	6	7	8	9	10	11
(1)	Подземный	24	Метод спутниковых геодезических измерений (определений)	462363.81	2170045.80	-	0.10	0.10	-	-
(1)	Подземный	25	Метод спутниковых геодезических измерений (определений)	462363.43	2170047.67	-	0.10	0.10	-	-
(1)	Подземный	26	Метод спутниковых геодезических измерений (определений)	462362.19	2170047.41	-	0.10	0.10	-	-
(1)	Подземный	27	Метод спутниковых геодезических измерений (определений)	462360.41	2170056.23	-	0.10	0.10	-	-
(1)	Подземный	28	Метод спутниковых геодезических измерений (определений)	462360.31	2170056.21	-	0.10	0.10	-	-
(1)	Подземный	29	Метод спутниковых геодезических измерений (определений)	462360.23	2170056.58	-	0.10	0.10	-	-

Описание местоположения объекта недвижимости

1. Описание местоположения здания, сооружения, объекта незавершенного строительства в границах земельного участка

1.1. Сведения о характерных точках контура объекта недвижимости

Система координат: МСК-50, зона 2

Зона № 2

Номер контура	Тип контура	Номера характерных точек контура	Метод определения координат	Координаты, м		R, м	Формулы, примененные для расчета средней квадратической погрешности определения координат характерных точек контура (M _t), м	Средняя квадратическая погрешность определения координат характерных точек контура (M _t), м	Глубина, высота расположения точки, м	
				X	Y				H ₁	H ₂
1	2	3	4	5	6	7	8	9	10	11
(1)	Подземный	30	Метод спутниковых геодезических измерений (определений)	462362.37	2170057.01	-	0.10	0.10	-	-
(1)	Подземный	31	Метод спутниковых геодезических измерений (определений)	462362.35	2170057.09	-	0.10	0.10	-	-
(1)	Подземный	32	Метод спутниковых геодезических измерений (определений)	462364.02	2170057.43	-	0.10	0.10	-	-
(1)	Подземный	33	Метод спутниковых геодезических измерений (определений)	462363.48	2170060.10	-	0.10	0.10	-	-
(1)	Подземный	34	Метод спутниковых геодезических измерений (определений)	462364.21	2170060.25	-	0.10	0.10	-	-
(1)	Подземный	35	Метод спутниковых геодезических измерений (определений)	462364.17	2170060.45	-	0.10	0.10	-	-

Описание местоположения объекта недвижимости

1. Описание местоположения здания, сооружения, объекта незавершенного строительства в границах земельного участка

1.1. Сведения о характерных точках контура объекта недвижимости

Система координат: МСК-50, зона 2

Зона № 2

Номер контура	Тип контура	Номера характерных точек контура	Метод определения координат	Координаты, м		R, м	Формулы, примененные для расчета средней квадратической погрешности определения координат характерных точек контура (M _t), м	Средняя квадратическая погрешность определения координат характерных точек контура (M _t), м	Глубина, высота расположения точки, м	
				X	Y				H ₁	H ₂
1	2	3	4	5	6	7	8	9	10	11
(1)	Подземный	36	Метод спутниковых геодезических измерений (определений)	462364.95	2170060.60	-	0.10	0.10	-	-
(1)	Подземный	37	Метод спутниковых геодезических измерений (определений)	462364.70	2170061.88	-	0.10	0.10	-	-
(1)	Подземный	38	Метод спутниковых геодезических измерений (определений)	462363.91	2170061.72	-	0.10	0.10	-	-
(1)	Подземный	39	Метод спутниковых геодезических измерений (определений)	462363.87	2170061.92	-	0.10	0.10	-	-
(1)	Подземный	40	Метод спутниковых геодезических измерений (определений)	462362.60	2170061.66	-	0.10	0.10	-	-
(1)	Подземный	41	Метод спутниковых геодезических измерений (определений)	462362.22	2170063.52	-	0.10	0.10	-	-

Описание местоположения объекта недвижимости

1. Описание местоположения здания, сооружения, объекта незавершенного строительства в границах земельного участка

1.1. Сведения о характерных точках контура объекта недвижимости

Система координат: МСК-50, зона 2

Зона № 2

Номер контура	Тип контура	Номера характерных точек контура	Метод определения координат	Координаты, м		R, м	Формулы, примененные для расчета средней квадратической погрешности определения координат характерных точек контура (M _t), м	Средняя квадратическая погрешность определения координат характерных точек контура (M _t), м	Глубина, высота расположения точки, м	
				X	Y				H 1	H 2
1	2	3	4	5	6	7	8	9	10	11
(1)	Подземный	42	Метод спутниковых геодезических измерений (определений)	462360.98	2170063.27	-	0.10	0.10	-	-
(1)	Подземный	43	Метод спутниковых геодезических измерений (определений)	462360.78	2170064.26	-	0.10	0.10	-	-
(1)	Подземный	44	Метод спутниковых геодезических измерений (определений)	462359.43	2170063.99	-	0.10	0.10	-	-
(1)	Подземный	45	Метод спутниковых геодезических измерений (определений)	462358.79	2170067.12	-	0.10	0.10	-	-
(1)	Подземный	46	Метод спутниковых геодезических измерений (определений)	462360.09	2170067.38	-	0.10	0.10	-	-
(1)	Подземный	47	Метод спутниковых геодезических измерений (определений)	462360.10	2170067.33	-	0.10	0.10	-	-

Описание местоположения объекта недвижимости

1. Описание местоположения здания, сооружения, объекта незавершенного строительства в границах земельного участка

1.1. Сведения о характерных точках контура объекта недвижимости

Система координат: МСК-50, зона 2

Зона № 2

Номер контура	Тип контура	Номера характерных точек контура	Метод определения координат	Координаты, м		R, м	Формулы, примененные для расчета средней квадратической погрешности определения координат характерных точек контура (M _t), м	Средняя квадратическая погрешность определения координат характерных точек контура (M _t), м	Глубина, высота расположения точки, м	
				X	Y				H ₁	H ₂
1	2	3	4	5	6	7	8	9	10	11
(1)	Подземный	48	Метод спутниковых геодезических измерений (определений)	462360.34	2170067.38	-	0.10	0.10	-	-
(1)	Подземный	49	Метод спутниковых геодезических измерений (определений)	462360.29	2170067.63	-	0.10	0.10	-	-
(1)	Подземный	50	Метод спутниковых геодезических измерений (определений)	462360.18	2170067.61	-	0.10	0.10	-	-
(1)	Подземный	51	Метод спутниковых геодезических измерений (определений)	462359.88	2170069.09	-	0.10	0.10	-	-
(1)	Подземный	52	Метод спутниковых геодезических измерений (определений)	462359.09	2170068.93	-	0.10	0.10	-	-
(1)	Подземный	53	Метод спутниковых геодезических измерений (определений)	462359.06	2170069.12	-	0.10	0.10	-	-

Описание местоположения объекта недвижимости

1. Описание местоположения здания, сооружения, объекта незавершенного строительства в границах земельного участка

1.1. Сведения о характерных точках контура объекта недвижимости

Система координат: МСК-50, зона 2

Зона № 2

Номер контура	Тип контура	Номера характерных точек контура	Метод определения координат	Координаты, м		R, м	Формулы, примененные для расчета средней квадратической погрешности определения координат характерных точек контура (M _t), м	Средняя квадратическая погрешность определения координат характерных точек контура (M _t), м	Глубина, высота расположения точки, м	
				X	Y				H ₁	H ₂
1	2	3	4	5	6	7	8	9	10	11
(1)	Подземный	54	Метод спутниковых геодезических измерений (определений)	462354.99	2170068.30	-	0.10	0.10	-	-
(1)	Подземный	55	Метод спутниковых геодезических измерений (определений)	462355.38	2170066.36	-	0.10	0.10	-	-
(1)	Подземный	56	Метод спутниковых геодезических измерений (определений)	462347.93	2170064.86	-	0.10	0.10	-	-
(1)	Подземный	57	Метод спутниковых геодезических измерений (определений)	462348.93	2170059.87	-	0.10	0.10	-	-
(1)	Подземный	58	Метод спутниковых геодезических измерений (определений)	462345.68	2170059.21	-	0.10	0.10	-	-
(1)	Подземный	59	Метод спутниковых геодезических измерений (определений)	462345.72	2170059.01	-	0.10	0.10	-	-

Описание местоположения объекта недвижимости

1. Описание местоположения здания, сооружения, объекта незавершенного строительства в границах земельного участка

1.1. Сведения о характерных точках контура объекта недвижимости

Система координат: МСК-50, зона 2

Зона № 2

Номер контура	Тип контура	Номера характерных точек контура	Метод определения координат	Координаты, м		R, м	Формулы, примененные для расчета средней квадратической погрешности определения координат характерных точек контура (M _t), м	Средняя квадратическая погрешность определения координат характерных точек контура (M _t), м	Глубина, высота расположения точки, м	
				X	Y				H ₁	H ₂
1	2	3	4	5	6	7	8	9	10	11
(1)	Подземный	60	Метод спутниковых геодезических измерений (определений)	462344.93	2170058.85	-	0.10	0.10	-	-
(1)	Подземный	61	Метод спутниковых геодезических измерений (определений)	462345.19	2170057.58	-	0.10	0.10	-	-
(1)	Подземный	62	Метод спутниковых геодезических измерений (определений)	462345.98	2170057.74	-	0.10	0.10	-	-
(1)	Подземный	63	Метод спутниковых геодезических измерений (определений)	462346.02	2170057.54	-	0.10	0.10	-	-
(1)	Подземный	64	Метод спутниковых геодезических измерений (определений)	462347.49	2170057.84	-	0.10	0.10	-	-
(1)	Подземный	65	Метод спутниковых геодезических измерений (определений)	462347.88	2170055.88	-	0.10	0.10	-	-

Описание местоположения объекта недвижимости

1. Описание местоположения здания, сооружения, объекта незавершенного строительства в границах земельного участка

1.1. Сведения о характерных точках контура объекта недвижимости

Система координат: МСК-50, зона 2

Зона № 2

Номер контура	Тип контура	Номера характерных точек контура	Метод определения координат	Координаты, м		R, м	Формулы, примененные для расчета средней квадратической погрешности определения координат характерных точек контура (M _t), м	Средняя квадратическая погрешность определения координат характерных точек контура (M _t), м	Глубина, высота расположения точки, м	
				X	Y				H ₁	H ₂
1	2	3	4	5	6	7	8	9	10	11
(1)	Подземный	66	Метод спутниковых геодезических измерений (определений)	462349.55	2170056.22	-	0.10	0.10	-	-
(1)	Подземный	67	Метод спутниковых геодезических измерений (определений)	462349.59	2170055.99	-	0.10	0.10	-	-
(1)	Подземный	68	Метод спутниковых геодезических измерений (определений)	462349.71	2170056.01	-	0.10	0.10	-	-
(1)	Подземный	69	Метод спутниковых геодезических измерений (определений)	462350.91	2170050.08	-	0.10	0.10	-	-
(1)	Подземный	70	Метод спутниковых геодезических измерений (определений)	462350.48	2170049.98	-	0.10	0.10	-	-
(1)	Подземный	71	Метод спутниковых геодезических измерений (определений)	462350.67	2170049.07	-	0.10	0.10	-	-

Описание местоположения объекта недвижимости

1. Описание местоположения здания, сооружения, объекта незавершенного строительства в границах земельного участка

1.1. Сведения о характерных точках контура объекта недвижимости

Система координат: МСК-50, зона 2

Зона № 2

Номер контура	Тип контура	Номера характерных точек контура	Метод определения координат	Координаты, м		R, м	Формулы, примененные для расчета средней квадратической погрешности определения координат характерных точек контура (M _t), м	Средняя квадратическая погрешность определения координат характерных точек контура (M _t), м	Глубина, высота расположения точки, м	
				X	Y				H ₁	H ₂
1	2	3	4	5	6	7	8	9	10	11
(1)	Подземный	72	Метод спутниковых геодезических измерений (определений)	462349.42	2170048.82	-	0.10	0.10	-	-
(1)	Подземный	73	Метод спутниковых геодезических измерений (определений)	462349.80	2170046.96	-	0.10	0.10	-	-
(1)	Подземный	74	Метод спутниковых геодезических измерений (определений)	462351.04	2170047.21	-	0.10	0.10	-	-
(1)	Подземный	75	Метод спутниковых геодезических измерений (определений)	462351.22	2170046.34	-	0.10	0.10	-	-
(1)	Подземный	76	Метод спутниковых геодезических измерений (определений)	462347.98	2170041.27	-	0.10	0.10	-	-
(1)	Подземный	77	Метод спутниковых геодезических измерений (определений)	462347.10	2170041.83	-	0.10	0.10	-	-

Описание местоположения объекта недвижимости

1. Описание местоположения здания, сооружения, объекта незавершенного строительства в границах земельного участка

1.1. Сведения о характерных точках контура объекта недвижимости

Система координат: МСК-50, зона 2

Зона № 2

Номер контура	Тип контура	Номера характерных точек контура	Метод определения координат	Координаты, м		R, м	Формулы, примененные для расчета средней квадратической погрешности определения координат характерных точек контура (M _t), м	Средняя квадратическая погрешность определения координат характерных точек контура (M _t), м	Глубина, высота расположения точки, м	
				X	Y				H ₁	H ₂
1	2	3	4	5	6	7	8	9	10	11
(1)	Подземный	78	Метод спутниковых геодезических измерений (определений)	462346.56	2170040.98	-	0.10	0.10	-	-
(1)	Подземный	79	Метод спутниковых геодезических измерений (определений)	462345.49	2170041.67	-	0.10	0.10	-	-
(1)	Подземный	80	Метод спутниковых геодезических измерений (определений)	462344.46	2170040.06	-	0.10	0.10	-	-
(1)	Подземный	81	Метод спутниковых геодезических измерений (определений)	462345.54	2170039.38	-	0.10	0.10	-	-
(1)	Подземный	82	Метод спутниковых геодезических измерений (определений)	462341.26	2170032.69	-	0.10	0.10	-	-
(1)	Подземный	83	Метод спутниковых геодезических измерений (определений)	462340.16	2170033.43	-	0.10	0.10	-	-

Описание местоположения объекта недвижимости

1. Описание местоположения здания, сооружения, объекта незавершенного строительства в границах земельного участка

1.1. Сведения о характерных точках контура объекта недвижимости

Система координат: МСК-50, зона 2

Зона № 2

Номер контура	Тип контура	Номера характерных точек контура	Метод определения координат	Координаты, м		R, м	Формулы, примененные для расчета средней квадратической погрешности определения координат характерных точек контура (M _t), м	Средняя квадратическая погрешность определения координат характерных точек контура (M _t), м	Глубина, высота расположения точки, м	
				X	Y				H ₁	H ₂
1	2	3	4	5	6	7	8	9	10	11
(1)	Подземный	84	Метод спутниковых геодезических измерений (определений)	462340.18	2170033.45	-	0.10	0.10	-	-
(1)	Подземный	85	Метод спутниковых геодезических измерений (определений)	462339.97	2170033.58	-	0.10	0.10	-	-
(1)	Подземный	86	Метод спутниковых геодезических измерений (определений)	462339.94	2170033.54	-	0.10	0.10	-	-
(1)	Подземный	87	Метод спутниковых геодезических измерений (определений)	462338.89	2170034.21	-	0.10	0.10	-	-
(1)	Подземный	88	Метод спутниковых геодезических измерений (определений)	462338.78	2170034.04	-	0.10	0.10	-	-
(1)	Подземный	89	Метод спутниковых геодезических измерений (определений)	462338.10	2170034.47	-	0.10	0.10	-	-

Описание местоположения объекта недвижимости

1. Описание местоположения здания, сооружения, объекта незавершенного строительства в границах земельного участка

1.1. Сведения о характерных точках контура объекта недвижимости

Система координат: МСК-50, зона 2

Зона № 2

Номер контура	Тип контура	Номера характерных точек контура	Метод определения координат	Координаты, м		R, м	Формулы, примененные для расчета средней квадратической погрешности определения координат характерных точек контура (M _t), м	Средняя квадратическая погрешность определения координат характерных точек контура (M _t), м	Глубина, высота расположения точки, м	
				X	Y				H ₁	H ₂
1	2	3	4	5	6	7	8	9	10	11
(1)	Подземный	90	Метод спутниковых геодезических измерений (определений)	462337.40	2170033.38	-	0.10	0.10	-	-
(1)	Подземный	91	Метод спутниковых геодезических измерений (определений)	462338.08	2170032.95	-	0.10	0.10	-	-
(1)	Подземный	92	Метод спутниковых геодезических измерений (определений)	462337.97	2170032.78	-	0.10	0.10	-	-
(1)	Подземный	93	Метод спутниковых геодезических измерений (определений)	462338.81	2170032.24	-	0.10	0.10	-	-
(1)	Подземный	94	Метод спутниковых геодезических измерений (определений)	462337.39	2170030.02	-	0.10	0.10	-	-
(1)	Подземный	95	Метод спутниковых геодезических измерений (определений)	462339.16	2170028.89	-	0.10	0.10	-	-

Описание местоположения объекта недвижимости

1. Описание местоположения здания, сооружения, объекта незавершенного строительства в границах земельного участка

1.1. Сведения о характерных точках контура объекта недвижимости

Система координат: МСК-50, зона 2

Зона № 2

Номер контура	Тип контура	Номера характерных точек контура	Метод определения координат	Координаты, м		R, м	Формулы, примененные для расчета средней квадратической погрешности определения координат характерных точек контура (M _t), м	Средняя квадратическая погрешность определения координат характерных точек контура (M _t), м	Глубина, высота расположения точки, м	
				X	Y				H 1	H 2
1	2	3	4	5	6	7	8	9	10	11
(1)	Подземный	96	Метод спутниковых геодезических измерений (определений)	462339.12	2170028.82	-	0.10	0.10	-	-
(1)	Подземный	97	Метод спутниковых геодезических измерений (определений)	462339.87	2170028.34	-	0.10	0.10	-	-
(1)	Подземный	98	Метод спутниковых геодезических измерений (определений)	462334.36	2170019.72	-	0.10	0.10	-	-
(1)	Подземный	99	Метод спутниковых геодезических измерений (определений)	462331.14	2170021.78	-	0.10	0.10	-	-
(1)	Подземный	100	Метод спутниковых геодезических измерений (определений)	462331.83	2170022.85	-	0.10	0.10	-	-
(1)	Подземный	101	Метод спутниковых геодезических измерений (определений)	462330.22	2170023.87	-	0.10	0.10	-	-

Описание местоположения объекта недвижимости

1. Описание местоположения здания, сооружения, объекта незавершенного строительства в границах земельного участка

1.1. Сведения о характерных точках контура объекта недвижимости

Система координат: МСК-50, зона 2

Зона № 2

Номер контура	Тип контура	Номера характерных точек контура	Метод определения координат	Координаты, м		R, м	Формулы, примененные для расчета средней квадратической погрешности определения координат характерных точек контура (M _t), м	Средняя квадратическая погрешность определения координат характерных точек контура (M _t), м	Глубина, высота расположения точки, м	
				X	Y				H 1	H 2
1	2	3	4	5	6	7	8	9	10	11
(1)	Подземный	102	Метод спутниковых геодезических измерений (определений)	462329.54	2170022.80	-	0.10	0.10	-	-
(1)	Подземный	103	Метод спутниковых геодезических измерений (определений)	462323.35	2170026.76	-	0.10	0.10	-	-
(1)	Подземный	104	Метод спутниковых геодезических измерений (определений)	462324.55	2170028.64	-	0.10	0.10	-	-
(1)	Подземный	105	Метод спутниковых геодезических измерений (определений)	462322.61	2170029.89	-	0.10	0.10	-	-
(1)	Подземный	106	Метод спутниковых геодезических измерений (определений)	462324.39	2170032.68	-	0.10	0.10	-	-
(1)	Подземный	107	Метод спутниковых геодезических измерений (определений)	462324.22	2170032.78	-	0.10	0.10	-	-

Описание местоположения объекта недвижимости

1. Описание местоположения здания, сооружения, объекта незавершенного строительства в границах земельного участка

1.1. Сведения о характерных точках контура объекта недвижимости

Система координат: МСК-50, зона 2

Зона № 2

Номер контура	Тип контура	Номера характерных точек контура	Метод определения координат	Координаты, м		R, м	Формулы, примененные для расчета средней квадратической погрешности определения координат характерных точек контура (M _t), м	Средняя квадратическая погрешность определения координат характерных точек контура (M _t), м	Глубина, высота расположения точки, м	
				X	Y				H ₁	H ₂
1	2	3	4	5	6	7	8	9	10	11
(1)	Подземный	108	Метод спутниковых геодезических измерений (определений)	462324.66	2170033.46	-	0.10	0.10	-	-
(1)	Подземный	109	Метод спутниковых геодезических измерений (определений)	462323.56	2170034.16	-	0.10	0.10	-	-
(1)	Подземный	110	Метод спутниковых геодезических измерений (определений)	462323.13	2170033.49	-	0.10	0.10	-	-
(1)	Подземный	111	Метод спутниковых геодезических измерений (определений)	462322.96	2170033.60	-	0.10	0.10	-	-
(1)	Подземный	112	Метод спутниковых геодезических измерений (определений)	462322.16	2170032.33	-	0.10	0.10	-	-
(1)	Подземный	113	Метод спутниковых геодезических измерений (определений)	462319.97	2170033.73	-	0.10	0.10	-	-

Описание местоположения объекта недвижимости

1. Описание местоположения здания, сооружения, объекта незавершенного строительства в границах земельного участка

1.1. Сведения о характерных точках контура объекта недвижимости

Система координат: МСК-50, зона 2

Зона № 2

Номер контура	Тип контура	Номера характерных точек контура	Метод определения координат	Координаты, м		R, м	Формулы, примененные для расчета средней квадратической погрешности определения координат характерных точек контура (M _t), м	Средняя квадратическая погрешность определения координат характерных точек контура (M _t), м	Глубина, высота расположения точки, м	
				X	Y				H ₁	H ₂
1	2	3	4	5	6	7	8	9	10	11
(1)	Подземный	114	Метод спутниковых геодезических измерений (определений)	462320.13	2170033.99	-	0.10	0.10	-	-
(1)	Подземный	115	Метод спутниковых геодезических измерений (определений)	462315.57	2170036.90	-	0.10	0.10	-	-
(1)	Подземный	116	Метод спутниковых геодезических измерений (определений)	462314.17	2170034.71	-	0.10	0.10	-	-
(1)	Подземный	117	Метод спутниковых геодезических измерений (определений)	462311.40	2170036.48	-	0.10	0.10	-	-
(1)	Подземный	118	Метод спутниковых геодезических измерений (определений)	462310.45	2170034.99	-	0.10	0.10	-	-
(1)	Подземный	119	Метод спутниковых геодезических измерений (определений)	462305.64	2170038.07	-	0.10	0.10	-	-

Описание местоположения объекта недвижимости

1. Описание местоположения здания, сооружения, объекта незавершенного строительства в границах земельного участка

1.1. Сведения о характерных точках контура объекта недвижимости

Система координат: МСК-50, зона 2

Зона № 2

Номер контура	Тип контура	Номера характерных точек контура	Метод определения координат	Координаты, м		R, м	Формулы, примененные для расчета средней квадратической погрешности определения координат характерных точек контура (M _t), м	Средняя квадратическая погрешность определения координат характерных точек контура (M _t), м	Глубина, высота расположения точки, м	
				X	Y				H ₁	H ₂
1	2	3	4	5	6	7	8	9	10	11
(1)	Подземный	120	Метод спутниковых геодезических измерений (определений)	462306.12	2170038.82	-	0.10	0.10	-	-
(1)	Подземный	121	Метод спутниковых геодезических измерений (определений)	462303.10	2170040.76	-	0.10	0.10	-	-
(1)	Подземный	122	Метод спутниковых геодезических измерений (определений)	462304.15	2170042.40	-	0.10	0.10	-	-
(1)	Подземный	123	Метод спутниковых геодезических измерений (определений)	462299.59	2170045.31	-	0.10	0.10	-	-
(1)	Подземный	124	Метод спутниковых геодезических измерений (определений)	462297.85	2170042.59	-	0.10	0.10	-	-
(1)	Подземный	125	Метод спутниковых геодезических измерений (определений)	462295.45	2170044.12	-	0.10	0.10	-	-

Описание местоположения объекта недвижимости

1. Описание местоположения здания, сооружения, объекта незавершенного строительства в границах земельного участка

1.1. Сведения о характерных точках контура объекта недвижимости

Система координат: МСК-50, зона 2

Зона № 2

Номер контура	Тип контура	Номера характерных точек контура	Метод определения координат	Координаты, м		R, м	Формулы, примененные для расчета средней квадратической погрешности определения координат характерных точек контура (M _t), м	Средняя квадратическая погрешность определения координат характерных точек контура (M _t), м	Глубина, высота расположения точки, м	
				X	Y				H ₁	H ₂
1	2	3	4	5	6	7	8	9	10	11
(1)	Подземный	126	Метод спутниковых геодезических измерений (определений)	462296.04	2170045.04	-	0.10	0.10	-	-
(1)	Подземный	127	Метод спутниковых геодезических измерений (определений)	462295.97	2170045.09	-	0.10	0.10	-	-
(1)	Подземный	128	Метод спутниковых геодезических измерений (определений)	462297.69	2170047.78	-	0.10	0.10	-	-
(1)	Подземный	129	Метод спутниковых геодезических измерений (определений)	462297.52	2170047.89	-	0.10	0.10	-	-
(1)	Подземный	130	Метод спутниковых геодезических измерений (определений)	462297.92	2170048.51	-	0.10	0.10	-	-
(1)	Подземный	131	Метод спутниковых геодезических измерений (определений)	462297.95	2170048.56	-	0.10	0.10	-	-

Описание местоположения объекта недвижимости

1. Описание местоположения здания, сооружения, объекта незавершенного строительства в границах земельного участка

1.1. Сведения о характерных точках контура объекта недвижимости

Система координат: МСК-50, зона 2

Зона № 2

Номер контура	Тип контура	Номера характерных точек контура	Метод определения координат	Координаты, м		R, м	Формулы, примененные для расчета средней квадратической погрешности определения координат характерных точек контура (M _t), м	Средняя квадратическая погрешность определения координат характерных точек контура (M _t), м	Глубина, высота расположения точки, м	
				X	Y				H 1	H 2
1	2	3	4	5	6	7	8	9	10	11
(1)	Подземный	132	Метод спутниковых геодезических измерений (определений)	462296.86	2170049.26	-	0.10	0.10	-	-
(1)	Подземный	133	Метод спутниковых геодезических измерений (определений)	462296.43	2170048.59	-	0.10	0.10	-	-
(1)	Подземный	134	Метод спутниковых геодезических измерений (определений)	462296.26	2170048.70	-	0.10	0.10	-	-
(1)	Подземный	135	Метод спутниковых геодезических измерений (определений)	462295.45	2170047.43	-	0.10	0.10	-	-
(1)	Подземный	136	Метод спутниковых геодезических измерений (определений)	462293.47	2170048.70	-	0.10	0.10	-	-
(1)	Подземный	137	Метод спутниковых геодезических измерений (определений)	462292.56	2170047.27	-	0.10	0.10	-	-

Описание местоположения объекта недвижимости

1. Описание местоположения здания, сооружения, объекта незавершенного строительства в границах земельного участка

1.1. Сведения о характерных точках контура объекта недвижимости

Система координат: МСК-50, зона 2

Зона № 2

Номер контура	Тип контура	Номера характерных точек контура	Метод определения координат	Координаты, м		R, м	Формулы, примененные для расчета средней квадратической погрешности определения координат характерных точек контура (M _t), м	Средняя квадратическая погрешность определения координат характерных точек контура (M _t), м	Глубина, высота расположения точки, м	
				X	Y				H ₁	H ₂
1	2	3	4	5	6	7	8	9	10	11
(1)	Подземный	138	Метод спутниковых геодезических измерений (определений)	462292.49	2170047.31	-	0.10	0.10	-	-
(1)	Подземный	139	Метод спутниковых геодезических измерений (определений)	462291.30	2170045.45	-	0.10	0.10	-	-
(1)	Подземный	140	Метод спутниковых геодезических измерений (определений)	462291.09	2170045.58	-	0.10	0.10	-	-
(1)	Подземный	141	Метод спутниковых геодезических измерений (определений)	462290.46	2170044.61	-	0.10	0.10	-	-
(1)	Подземный	142	Метод спутниковых геодезических измерений (определений)	462290.67	2170044.47	-	0.10	0.10	-	-
(1)	Подземный	143	Метод спутниковых геодезических измерений (определений)	462290.32	2170043.92	-	0.10	0.10	-	-

Описание местоположения объекта недвижимости

1. Описание местоположения здания, сооружения, объекта незавершенного строительства в границах земельного участка

1.1. Сведения о характерных точках контура объекта недвижимости

Система координат: МСК-50, зона 2

Зона № 2

Номер контура	Тип контура	Номера характерных точек контура	Метод определения координат	Координаты, м		R, м	Формулы, примененные для расчета средней квадратической погрешности определения координат характерных точек контура (M _t), м	Средняя квадратическая погрешность определения координат характерных точек контура (M _t), м	Глубина, высота расположения точки, м	
				X	Y				H ₁	H ₂
1	2	3	4	5	6	7	8	9	10	11
(1)	Подземный	144	Метод спутниковых геодезических измерений (определений)	462287.96	2170045.43	-	0.10	0.10	-	-
(1)	Подземный	145	Метод спутниковых геодезических измерений (определений)	462288.94	2170046.96	-	0.10	0.10	-	-
(1)	Подземный	146	Метод спутниковых геодезических измерений (определений)	462285.91	2170048.90	-	0.10	0.10	-	-
(1)	Подземный	147	Метод спутниковых геодезических измерений (определений)	462285.15	2170047.71	-	0.10	0.10	-	-
(1)	Подземный	148	Метод спутниковых геодезических измерений (определений)	462284.23	2170048.29	-	0.10	0.10	-	-
(1)	Подземный	149	Метод спутниковых геодезических измерений (определений)	462284.92	2170049.36	-	0.10	0.10	-	-

Описание местоположения объекта недвижимости

1. Описание местоположения здания, сооружения, объекта незавершенного строительства в границах земельного участка

1.1. Сведения о характерных точках контура объекта недвижимости

Система координат: МСК-50, зона 2

Зона № 2

Номер контура	Тип контура	Номера характерных точек контура	Метод определения координат	Координаты, м		R, м	Формулы, примененные для расчета средней квадратической погрешности определения координат характерных точек контура (M _t), м	Средняя квадратическая погрешность определения координат характерных точек контура (M _t), м	Глубина, высота расположения точки, м	
				X	Y				H ₁	H ₂
1	2	3	4	5	6	7	8	9	10	11
(1)	Подземный	150	Метод спутниковых геодезических измерений (определений)	462283.31	2170050.39	-	0.10	0.10	-	-
(1)	Подземный	151	Метод спутниковых геодезических измерений (определений)	462282.63	2170049.32	-	0.10	0.10	-	-
(1)	Подземный	152	Метод спутниковых геодезических измерений (определений)	462281.71	2170049.91	-	0.10	0.10	-	-
(1)	Подземный	153	Метод спутниковых геодезических измерений (определений)	462282.81	2170051.63	-	0.10	0.10	-	-
(1)	Подземный	154	Метод спутниковых геодезических измерений (определений)	462284.54	2170055.36	-	0.10	0.10	-	-
(1)	Подземный	155	Метод спутниковых геодезических измерений (определений)	462286.61	2170054.40	-	0.10	0.10	-	-

Описание местоположения объекта недвижимости

1. Описание местоположения здания, сооружения, объекта незавершенного строительства в границах земельного участка

1.1. Сведения о характерных точках контура объекта недвижимости

Система координат: МСК-50, зона 2

Зона № 2

Номер контура	Тип контура	Номера характерных точек контура	Метод определения координат	Координаты, м		R, м	Формулы, примененные для расчета средней квадратической погрешности определения координат характерных точек контура (M _t), м	Средняя квадратическая погрешность определения координат характерных точек контура (M _t), м	Глубина, высота расположения точки, м	
				X	Y				H ₁	H ₂
1	2	3	4	5	6	7	8	9	10	11
(1)	Подземный	156	Метод спутниковых геодезических измерений (определений)	462286.94	2170055.13	-	0.10	0.10	-	-
(1)	Подземный	157	Метод спутниковых геодезических измерений (определений)	462288.10	2170054.60	-	0.10	0.10	-	-
(1)	Подземный	158	Метод спутниковых геодезических измерений (определений)	462288.90	2170056.32	-	0.10	0.10	-	-
(1)	Подземный	159	Метод спутниковых геодезических измерений (определений)	462287.74	2170056.86	-	0.10	0.10	-	-
(1)	Подземный	160	Метод спутниковых геодезических измерений (определений)	462290.53	2170062.89	-	0.10	0.10	-	-
(1)	Подземный	161	Метод спутниковых геодезических измерений (определений)	462290.96	2170062.69	-	0.10	0.10	-	-

Описание местоположения объекта недвижимости

1. Описание местоположения здания, сооружения, объекта незавершенного строительства в границах земельного участка

1.1. Сведения о характерных точках контура объекта недвижимости

Система координат: МСК-50, зона 2

Зона № 2

Номер контура	Тип контура	Номера характерных точек контура	Метод определения координат	Координаты, м		R, м	Формулы, примененные для расчета средней квадратической погрешности определения координат характерных точек контура (M _t), м	Средняя квадратическая погрешность определения координат характерных точек контура (M _t), м	Глубина, высота расположения точки, м	
				X	Y				H ₁	H ₂
1	2	3	4	5	6	7	8	9	10	11
(1)	Подземный	162	Метод спутниковых геодезических измерений (определений)	462291.26	2170063.35	-	0.10	0.10	-	-
(1)	Подземный	163	Метод спутниковых геодезических измерений (определений)	462292.41	2170062.82	-	0.10	0.10	-	-
(1)	Подземный	164	Метод спутниковых геодезических измерений (определений)	462293.21	2170064.54	-	0.10	0.10	-	-
(1)	Подземный	165	Метод спутниковых геодезических измерений (определений)	462292.06	2170065.07	-	0.10	0.10	-	-
(1)	Подземный	166	Метод спутниковых геодезических измерений (определений)	462292.46	2170065.94	-	0.10	0.10	-	-
(1)	Подземный	167	Метод спутниковых геодезических измерений (определений)	462294.58	2170064.97	-	0.10	0.10	-	-

Описание местоположения объекта недвижимости

1. Описание местоположения здания, сооружения, объекта незавершенного строительства в границах земельного участка

1.1. Сведения о характерных точках контура объекта недвижимости

Система координат: МСК-50, зона 2

Зона № 2

Номер контура	Тип контура	Номера характерных точек контура	Метод определения координат	Координаты, м		R, м	Формулы, примененные для расчета средней квадратической погрешности определения координат характерных точек контура (M _t), м	Средняя квадратическая погрешность определения координат характерных точек контура (M _t), м	Глубина, высота расположения точки, м	
				X	Y				H ₁	H ₂
1	2	3	4	5	6	7	8	9	10	11
(1)	Подземный	168	Метод спутниковых геодезических измерений (определений)	462296.85	2170069.87	-	0.10	0.10	-	-
(1)	Подземный	169	Метод спутниковых геодезических измерений (определений)	462293.69	2170071.34	-	0.10	0.10	-	-
(1)	Подземный	170	Метод спутниковых геодезических измерений (определений)	462295.59	2170075.44	-	0.10	0.10	-	-
(1)	Подземный	171	Метод спутниковых геодезических измерений (определений)	462299.51	2170073.63	-	0.10	0.10	-	-
(1)	Подземный	172	Метод спутниковых геодезических измерений (определений)	462299.59	2170073.81	-	0.10	0.10	-	-
(1)	Подземный	173	Метод спутниковых геодезических измерений (определений)	462300.32	2170073.47	-	0.10	0.10	-	-

Описание местоположения объекта недвижимости

1. Описание местоположения здания, сооружения, объекта незавершенного строительства в границах земельного участка

1.1. Сведения о характерных точках контура объекта недвижимости

Система координат: МСК-50, зона 2

Зона № 2

Номер контура	Тип контура	Номера характерных точек контура	Метод определения координат	Координаты, м		R, м	Формулы, примененные для расчета средней квадратической погрешности определения координат характерных точек контура (M _t), м	Средняя квадратическая погрешность определения координат характерных точек контура (M _t), м	Глубина, высота расположения точки, м	
				X	Y				H ₁	H ₂
1	2	3	4	5	6	7	8	9	10	11
(1)	Подземный	174	Метод спутниковых геодезических измерений (определений)	462300.86	2170074.65	-	0.10	0.10	-	-
(1)	Подземный	175	Метод спутниковых геодезических измерений (определений)	462300.14	2170074.99	-	0.10	0.10	-	-
(1)	Подземный	176	Метод спутниковых геодезических измерений (определений)	462300.21	2170075.16	-	0.10	0.10	-	-
(1)	Подземный	177	Метод спутниковых геодезических измерений (определений)	462297.95	2170076.22	-	0.10	0.10	-	-
(1)	Подземный	178	Метод спутниковых геодезических измерений (определений)	462298.92	2170078.31	-	0.10	0.10	-	-
(1)	Подземный	179	Метод спутниковых геодезических измерений (определений)	462297.26	2170079.07	-	0.10	0.10	-	-

Описание местоположения объекта недвижимости

1. Описание местоположения здания, сооружения, объекта незавершенного строительства в границах земельного участка

1.1. Сведения о характерных точках контура объекта недвижимости

Система координат: МСК-50, зона 2

Зона № 2

Номер контура	Тип контура	Номера характерных точек контура	Метод определения координат	Координаты, м		R, м	Формулы, примененные для расчета средней квадратической погрешности определения координат характерных точек контура (M _t), м	Средняя квадратическая погрешность определения координат характерных точек контура (M _t), м	Глубина, высота расположения точки, м	
				X	Y				H ₁	H ₂
1	2	3	4	5	6	7	8	9	10	11
(1)	Подземный	180	Метод спутниковых геодезических измерений (определений)	462298.10	2170080.89	-	0.10	0.10	-	-
(1)	Подземный	181	Метод спутниковых геодезических измерений (определений)	462299.26	2170080.36	-	0.10	0.10	-	-
(1)	Подземный	182	Метод спутниковых геодезических измерений (определений)	462300.06	2170082.08	-	0.10	0.10	-	-
(1)	Подземный	183	Метод спутниковых геодезических измерений (определений)	462298.90	2170082.61	-	0.10	0.10	-	-
(1)	Подземный	184	Метод спутниковых геодезических измерений (определений)	462299.22	2170083.31	-	0.10	0.10	-	-
(1)	Подземный	185	Метод спутниковых геодезических измерений (определений)	462299.99	2170082.96	-	0.10	0.10	-	-

Описание местоположения объекта недвижимости

1. Описание местоположения здания, сооружения, объекта незавершенного строительства в границах земельного участка

1.1. Сведения о характерных точках контура объекта недвижимости

Система координат: МСК-50, зона 2

Зона № 2

Номер контура	Тип контура	Номера характерных точек контура	Метод определения координат	Координаты, м		R, м	Формулы, примененные для расчета средней квадратической погрешности определения координат характерных точек контура (M _t), м	Средняя квадратическая погрешность определения координат характерных точек контура (M _t), м	Глубина, высота расположения точки, м	
				X	Y				H ₁	H ₂
1	2	3	4	5	6	7	8	9	10	11
(1)	Подземный	186	Метод спутниковых геодезических измерений (определений)	462302.25	2170087.87	-	0.10	0.10	-	-
(1)	Подземный	187	Метод спутниковых геодезических измерений (определений)	462300.43	2170088.71	-	0.10	0.10	-	-
(1)	Подземный	188	Метод спутниковых геодезических измерений (определений)	462301.88	2170091.85	-	0.10	0.10	-	-
(1)	Подземный	189	Метод спутниковых геодезических измерений (определений)	462303.54	2170091.09	-	0.10	0.10	-	-
(1)	Подземный	190	Метод спутниковых геодезических измерений (определений)	462305.42	2170095.17	-	0.10	0.10	-	-
(1)	Подземный	191	Метод спутниковых геодезических измерений (определений)	462305.24	2170095.25	-	0.10	0.10	-	-

Описание местоположения объекта недвижимости

1. Описание местоположения здания, сооружения, объекта незавершенного строительства в границах земельного участка

1.1. Сведения о характерных точках контура объекта недвижимости

Система координат: МСК-50, зона 2

Зона № 2

Номер контура	Тип контура	Номера характерных точек контура	Метод определения координат	Координаты, м		R, м	Формулы, примененные для расчета средней квадратической погрешности определения координат характерных точек контура (M _t), м	Средняя квадратическая погрешность определения координат характерных точек контура (M _t), м	Глубина, высота расположения точки, м	
				X	Y				H ₁	H ₂
1	2	3	4	5	6	7	8	9	10	11
(1)	Подземный	192	Метод спутниковых геодезических измерений (определений)	462305.58	2170095.98	-	0.10	0.10	-	-
(1)	Подземный	193	Метод спутниковых геодезических измерений (определений)	462304.35	2170096.54	-	0.10	0.10	-	-
(1)	Подземный	194	Метод спутниковых геодезических измерений (определений)	462303.93	2170095.64	-	0.10	0.10	-	-
(1)	Подземный	195	Метод спутниковых геодезических измерений (определений)	462303.80	2170095.70	-	0.10	0.10	-	-
(1)	Подземный	196	Метод спутниковых геодезических измерений (определений)	462303.97	2170096.07	-	0.10	0.10	-	-
(1)	Подземный	197	Метод спутниковых геодезических измерений (определений)	462303.27	2170096.39	-	0.10	0.10	-	-

Описание местоположения объекта недвижимости

1. Описание местоположения здания, сооружения, объекта незавершенного строительства в границах земельного участка

1.1. Сведения о характерных точках контура объекта недвижимости

Система координат: МСК-50, зона 2

Зона № 2

Номер контура	Тип контура	Номера характерных точек контура	Метод определения координат	Координаты, м		R, м	Формулы, примененные для расчета средней квадратической погрешности определения координат характерных точек контура (M _t), м	Средняя квадратическая погрешность определения координат характерных точек контура (M _t), м	Глубина, высота расположения точки, м	
				X	Y				H ₁	H ₂
1	2	3	4	5	6	7	8	9	10	11
(1)	Подземный	198	Метод спутниковых геодезических измерений (определений)	462303.81	2170097.54	-	0.10	0.10	-	-
(1)	Подземный	199	Метод спутниковых геодезических измерений (определений)	462301.90	2170098.42	-	0.10	0.10	-	-
(1)	Подземный	200	Метод спутниковых геодезических измерений (определений)	462301.37	2170097.27	-	0.10	0.10	-	-
(1)	Подземный	201	Метод спутниковых геодезических измерений (определений)	462300.45	2170097.69	-	0.10	0.10	-	-
(1)	Подземный	202	Метод спутниковых геодезических измерений (определений)	462300.78	2170098.41	-	0.10	0.10	-	-
(1)	Подземный	203	Метод спутниковых геодезических измерений (определений)	462294.18	2170101.45	-	0.10	0.10	-	-

Описание местоположения объекта недвижимости

1. Описание местоположения здания, сооружения, объекта незавершенного строительства в границах земельного участка

1.1. Сведения о характерных точках контура объекта недвижимости

Система координат: МСК-50, зона 2

Зона № 2

Номер контура	Тип контура	Номера характерных точек контура	Метод определения координат	Координаты, м		R, м	Формулы, примененные для расчета средней квадратической погрешности определения координат характерных точек контура (M _t), м	Средняя квадратическая погрешность определения координат характерных точек контура (M _t), м	Глубина, высота расположения точки, м	
				X	Y				H ₁	H ₂
1	2	3	4	5	6	7	8	9	10	11
(1)	Подземный	204	Метод спутниковых геодезических измерений (определений)	462293.10	2170099.11	-	0.10	0.10	-	-
(1)	Подземный	205	Метод спутниковых геодезических измерений (определений)	462292.08	2170099.58	-	0.10	0.10	-	-
(1)	Подземный	206	Метод спутниковых геодезических измерений (определений)	462292.74	2170101.00	-	0.10	0.10	-	-
(1)	Подземный	207	Метод спутниковых геодезических измерений (определений)	462292.56	2170101.08	-	0.10	0.10	-	-
(1)	Подземный	208	Метод спутниковых геодезических измерений (определений)	462292.89	2170101.81	-	0.10	0.10	-	-
(1)	Подземный	209	Метод спутниковых геодезических измерений (определений)	462291.67	2170102.37	-	0.10	0.10	-	-

Описание местоположения объекта недвижимости

1. Описание местоположения здания, сооружения, объекта незавершенного строительства в границах земельного участка

1.1. Сведения о характерных точках контура объекта недвижимости

Система координат: МСК-50, зона 2

Зона № 2

Номер контура	Тип контура	Номера характерных точек контура	Метод определения координат	Координаты, м		R, м	Формулы, примененные для расчета средней квадратической погрешности определения координат характерных точек контура (M _t), м	Средняя квадратическая погрешность определения координат характерных точек контура (M _t), м	Глубина, высота расположения точки, м	
				X	Y				H ₁	H ₂
1	2	3	4	5	6	7	8	9	10	11
(1)	Подземный	210	Метод спутниковых геодезических измерений (определений)	462291.33	2170101.65	-	0.10	0.10	-	-
(1)	Подземный	211	Метод спутниковых геодезических измерений (определений)	462291.15	2170101.73	-	0.10	0.10	-	-
(1)	Подземный	212	Метод спутниковых геодезических измерений (определений)	462289.20	2170097.51	-	0.10	0.10	-	-
(1)	Подземный	213	Метод спутниковых геодезических измерений (определений)	462289.70	2170097.28	-	0.10	0.10	-	-
(1)	Подземный	214	Метод спутниковых геодезических измерений (определений)	462288.90	2170095.56	-	0.10	0.10	-	-
(1)	Подземный	215	Метод спутниковых геодезических измерений (определений)	462290.05	2170095.02	-	0.10	0.10	-	-

Описание местоположения объекта недвижимости

1. Описание местоположения здания, сооружения, объекта незавершенного строительства в границах земельного участка

1.1. Сведения о характерных точках контура объекта недвижимости

Система координат: МСК-50, зона 2

Зона № 2

Номер контура	Тип контура	Номера характерных точек контура	Метод определения координат	Координаты, м		R, м	Формулы, примененные для расчета средней квадратической погрешности определения координат характерных точек контура (M _t), м	Средняя квадратическая погрешность определения координат характерных точек контура (M _t), м	Глубина, высота расположения точки, м	
				X	Y				H ₁	H ₂
1	2	3	4	5	6	7	8	9	10	11
(1)	Подземный	216	Метод спутниковых геодезических измерений (определений)	462285.51	2170085.19	-	0.10	0.10	-	-
(1)	Подземный	217	Метод спутниковых геодезических измерений (определений)	462286.85	2170084.57	-	0.10	0.10	-	-
(1)	Подземный	218	Метод спутниковых геодезических измерений (определений)	462286.70	2170084.23	-	0.10	0.10	-	-
(1)	Подземный	219	Метод спутниковых геодезических измерений (определений)	462285.54	2170084.77	-	0.10	0.10	-	-
(1)	Подземный	220	Метод спутниковых геодезических измерений (определений)	462284.74	2170083.04	-	0.10	0.10	-	-
(1)	Подземный	221	Метод спутниковых геодезических измерений (определений)	462285.90	2170082.51	-	0.10	0.10	-	-

Описание местоположения объекта недвижимости

1. Описание местоположения здания, сооружения, объекта незавершенного строительства в границах земельного участка

1.1. Сведения о характерных точках контура объекта недвижимости

Система координат: МСК-50, зона 2

Зона № 2

Номер контура	Тип контура	Номера характерных точек контура	Метод определения координат	Координаты, м		R, м	Формулы, примененные для расчета средней квадратической погрешности определения координат характерных точек контура (M _t), м	Средняя квадратическая погрешность определения координат характерных точек контура (M _t), м	Глубина, высота расположения точки, м	
				X	Y				H ₁	H ₂
1	2	3	4	5	6	7	8	9	10	11
(1)	Подземный	222	Метод спутниковых геодезических измерений (определений)	462284.59	2170079.68	-	0.10	0.10	-	-
(1)	Подземный	223	Метод спутниковых геодезических измерений (определений)	462284.27	2170079.82	-	0.10	0.10	-	-
(1)	Подземный	224	Метод спутниковых геодезических измерений (определений)	462280.08	2170070.77	-	0.10	0.10	-	-
(1)	Подземный	225	Метод спутниковых геодезических измерений (определений)	462278.93	2170071.30	-	0.10	0.10	-	-
(1)	Подземный	226	Метод спутниковых геодезических измерений (определений)	462278.13	2170069.57	-	0.10	0.10	-	-
(1)	Подземный	227	Метод спутниковых геодезических измерений (определений)	462279.28	2170069.04	-	0.10	0.10	-	-

Описание местоположения объекта недвижимости

1. Описание местоположения здания, сооружения, объекта незавершенного строительства в границах земельного участка

1.1. Сведения о характерных точках контура объекта недвижимости

Система координат: МСК-50, зона 2

Зона № 2

Номер контура	Тип контура	Номера характерных точек контура	Метод определения координат	Координаты, м		R, м	Формулы, примененные для расчета средней квадратической погрешности определения координат характерных точек контура (M _t), м	Средняя квадратическая погрешность определения координат характерных точек контура (M _t), м	Глубина, высота расположения точки, м	
				X	Y				H ₁	H ₂
1	2	3	4	5	6	7	8	9	10	11
(1)	Подземный	228	Метод спутниковых геодезических измерений (определений)	462278.98	2170068.38	-	0.10	0.10	-	-
(1)	Подземный	229	Метод спутниковых геодезических измерений (определений)	462279.98	2170067.92	-	0.10	0.10	-	-
(1)	Подземный	230	Метод спутниковых геодезических измерений (определений)	462278.81	2170065.40	-	0.10	0.10	-	-
(1)	Подземный	231	Метод спутниковых геодезических измерений (определений)	462277.16	2170066.16	-	0.10	0.10	-	-
(1)	Подземный	232	Метод спутниковых геодезических измерений (определений)	462275.21	2170061.94	-	0.10	0.10	-	-
(1)	Подземный	233	Метод спутниковых геодезических измерений (определений)	462275.39	2170061.86	-	0.10	0.10	-	-

Описание местоположения объекта недвижимости

1. Описание местоположения здания, сооружения, объекта незавершенного строительства в границах земельного участка

1.1. Сведения о характерных точках контура объекта недвижимости

Система координат: МСК-50, зона 2

Зона № 2

Номер контура	Тип контура	Номера характерных точек контура	Метод определения координат	Координаты, м		R, м	Формулы, примененные для расчета средней квадратической погрешности определения координат характерных точек контура (M _t), м	Средняя квадратическая погрешность определения координат характерных точек контура (M _t), м	Глубина, высота расположения точки, м	
				X	Y				H ₁	H ₂
1	2	3	4	5	6	7	8	9	10	11
(1)	Подземный	234	Метод спутниковых геодезических измерений (определений)	462274.95	2170060.90	-	0.10	0.10	-	-
(1)	Подземный	235	Метод спутниковых геодезических измерений (определений)	462276.32	2170060.26	-	0.10	0.10	-	-
(1)	Подземный	236	Метод спутниковых геодезических измерений (определений)	462276.22	2170060.06	-	0.10	0.10	-	-
(1)	Подземный	237	Метод спутниковых геодезических измерений (определений)	462275.54	2170060.38	-	0.10	0.10	-	-
(1)	Подземный	238	Метод спутниковых геодезических измерений (определений)	462271.43	2170053.95	-	0.10	0.10	-	-
(1)	Подземный	239	Метод спутниковых геодезических измерений (определений)	462269.76	2170055.02	-	0.10	0.10	-	-

Описание местоположения объекта недвижимости

1. Описание местоположения здания, сооружения, объекта незавершенного строительства в границах земельного участка

1.1. Сведения о характерных точках контура объекта недвижимости

Система координат: МСК-50, зона 2

Зона № 2

Номер контура	Тип контура	Номера характерных точек контура	Метод определения координат	Координаты, м		R, м	Формулы, примененные для расчета средней квадратической погрешности определения координат характерных точек контура (M _t), м	Средняя квадратическая погрешность определения координат характерных точек контура (M _t), м	Глубина, высота расположения точки, м	
				X	Y				H 1	H 2
1	2	3	4	5	6	7	8	9	10	11
(1)	Подземный	240	Метод спутниковых геодезических измерений (определений)	462267.53	2170051.52	-	0.10	0.10	-	-
(1)	Подземный	241	Метод спутниковых геодезических измерений (определений)	462267.70	2170051.41	-	0.10	0.10	-	-
(1)	Подземный	242	Метод спутниковых геодезических измерений (определений)	462267.05	2170050.40	-	0.10	0.10	-	-
(1)	Подземный	243	Метод спутниковых геодезических измерений (определений)	462267.35	2170050.21	-	0.10	0.10	-	-
(1)	Подземный	244	Метод спутниковых геодезических измерений (определений)	462266.22	2170048.44	-	0.10	0.10	-	-
(1)	Подземный	245	Метод спутниковых геодезических измерений (определений)	462267.50	2170047.62	-	0.10	0.10	-	-

Описание местоположения объекта недвижимости

1. Описание местоположения здания, сооружения, объекта незавершенного строительства в границах земельного участка

1.1. Сведения о характерных точках контура объекта недвижимости

Система координат: МСК-50, зона 2

Зона № 2

Номер контура	Тип контура	Номера характерных точек контура	Метод определения координат	Координаты, м		R, м	Формулы, примененные для расчета средней квадратической погрешности определения координат характерных точек контура (M _t), м	Средняя квадратическая погрешность определения координат характерных точек контура (M _t), м	Глубина, высота расположения точки, м	
				X	Y				H ₁	H ₂
1	2	3	4	5	6	7	8	9	10	11
(1)	Подземный	246	Метод спутниковых геодезических измерений (определений)	462268.00	2170045.32	-	0.10	0.10	-	-
(1)	Подземный	247	Метод спутниковых геодезических измерений (определений)	462267.98	2170045.30	-	0.10	0.10	-	-
(1)	Подземный	248	Метод спутниковых геодезических измерений (определений)	462267.35	2170045.70	-	0.10	0.10	-	-
(1)	Подземный	249	Метод спутниковых геодезических измерений (определений)	462267.24	2170045.53	-	0.10	0.10	-	-
(1)	Подземный	250	Метод спутниковых геодезических измерений (определений)	462266.56	2170045.96	-	0.10	0.10	-	-
(1)	Подземный	251	Метод спутниковых геодезических измерений (определений)	462265.75	2170044.69	-	0.10	0.10	-	-

Описание местоположения объекта недвижимости

1. Описание местоположения здания, сооружения, объекта незавершенного строительства в границах земельного участка

1.1. Сведения о характерных точках контура объекта недвижимости

Система координат: МСК-50, зона 2

Зона № 2

Номер контура	Тип контура	Номера характерных точек контура	Метод определения координат	Координаты, м		R, м	Формулы, примененные для расчета средней квадратической погрешности определения координат характерных точек контура (M _t), м	Средняя квадратическая погрешность определения координат характерных точек контура (M _t), м	Глубина, высота расположения точки, м	
				X	Y				H ₁	H ₂
1	2	3	4	5	6	7	8	9	10	11
(1)	Подземный	252	Метод спутниковых геодезических измерений (определений)	462266.42	2170044.26	-	0.10	0.10	-	-
(1)	Подземный	253	Метод спутниковых геодезических измерений (определений)	462266.32	2170044.09	-	0.10	0.10	-	-
(1)	Подземный	254	Метод спутниковых геодезических измерений (определений)	462269.81	2170041.85	-	0.10	0.10	-	-
(1)	Подземный	255	Метод спутниковых геодезических измерений (определений)	462270.82	2170043.42	-	0.10	0.10	-	-
(1)	Подземный	256	Метод спутниковых геодезических измерений (определений)	462270.90	2170043.37	-	0.10	0.10	-	-
(1)	Подземный	257	Метод спутниковых геодезических измерений (определений)	462271.36	2170044.09	-	0.10	0.10	-	-

Описание местоположения объекта недвижимости

1. Описание местоположения здания, сооружения, объекта незавершенного строительства в границах земельного участка

1.1. Сведения о характерных точках контура объекта недвижимости

Система координат: МСК-50, зона 2

Зона № 2

Номер контура	Тип контура	Номера характерных точек контура	Метод определения координат	Координаты, м		R, м	Формулы, примененные для расчета средней квадратической погрешности определения координат характерных точек контура (M _t), м	Средняя квадратическая погрешность определения координат характерных точек контура (M _t), м	Глубина, высота расположения точки, м	
				X	Y				H ₁	H ₂
1	2	3	4	5	6	7	8	9	10	11
(1)	Подземный	258	Метод спутниковых геодезических измерений (определений)	462279.28	2170039.04	-	0.10	0.10	-	-
(1)	Подземный	259	Метод спутниковых геодезических измерений (определений)	462280.26	2170040.57	-	0.10	0.10	-	-
(1)	Подземный	260	Метод спутниковых геодезических измерений (определений)	462283.53	2170038.48	-	0.10	0.10	-	-
(1)	Подземный	261	Метод спутниковых геодезических измерений (определений)	462285.97	2170042.30	-	0.10	0.10	-	-
(1)	Подземный	262	Метод спутниковых геодезических измерений (определений)	462288.12	2170040.93	-	0.10	0.10	-	-
(1)	Подземный	263	Метод спутниковых геодезических измерений (определений)	462287.69	2170040.26	-	0.10	0.10	-	-

Описание местоположения объекта недвижимости

1. Описание местоположения здания, сооружения, объекта незавершенного строительства в границах земельного участка

1.1. Сведения о характерных точках контура объекта недвижимости

Система координат: МСК-50, зона 2

Зона № 2

Номер контура	Тип контура	Номера характерных точек контура	Метод определения координат	Координаты, м		R, м	Формулы, примененные для расчета средней квадратической погрешности определения координат характерных точек контура (M _t), м	Средняя квадратическая погрешность определения координат характерных точек контура (M _t), м	Глубина, высота расположения точки, м	
				X	Y				H ₁	H ₂
1	2	3	4	5	6	7	8	9	10	11
(1)	Подземный	264	Метод спутниковых геодезических измерений (определений)	462287.90	2170040.12	-	0.10	0.10	-	-
(1)	Подземный	265	Метод спутниковых геодезических измерений (определений)	462286.56	2170038.03	-	0.10	0.10	-	-
(1)	Подземный	266	Метод спутниковых геодезических измерений (определений)	462286.35	2170038.17	-	0.10	0.10	-	-
(1)	Подземный	267	Метод спутниковых геодезических измерений (определений)	462285.67	2170037.11	-	0.10	0.10	-	-
(1)	Подземный	268	Метод спутниковых геодезических измерений (определений)	462286.24	2170036.74	-	0.10	0.10	-	-
(1)	Подземный	269	Метод спутниковых геодезических измерений (определений)	462285.47	2170035.54	-	0.10	0.10	-	-

Описание местоположения объекта недвижимости

1. Описание местоположения здания, сооружения, объекта незавершенного строительства в границах земельного участка

1.1. Сведения о характерных точках контура объекта недвижимости

Система координат: МСК-50, зона 2

Зона № 2

Номер контура	Тип контура	Номера характерных точек контура	Метод определения координат	Координаты, м		R, м	Формулы, примененные для расчета средней квадратической погрешности определения координат характерных точек контура (M _t), м	Средняя квадратическая погрешность определения координат характерных точек контура (M _t), м	Глубина, высота расположения точки, м	
				X	Y				H ₁	H ₂
1	2	3	4	5	6	7	8	9	10	11
(1)	Подземный	270	Метод спутниковых геодезических измерений (определений)	462287.88	2170034.00	-	0.10	0.10	-	-
(1)	Подземный	271	Метод спутниковых геодезических измерений (определений)	462287.99	2170034.17	-	0.10	0.10	-	-
(1)	Подземный	272	Метод спутниковых геодезических измерений (определений)	462298.39	2170027.52	-	0.10	0.10	-	-
(1)	Подземный	273	Метод спутниковых геодезических измерений (определений)	462299.30	2170028.95	-	0.10	0.10	-	-
(1)	Подземный	274	Метод спутниковых геодезических измерений (определений)	462300.38	2170028.26	-	0.10	0.10	-	-
(1)	Подземный	275	Метод спутниковых геодезических измерений (определений)	462299.69	2170027.19	-	0.10	0.10	-	-

Описание местоположения объекта недвижимости

1. Описание местоположения здания, сооружения, объекта незавершенного строительства в границах земельного участка

1.1. Сведения о характерных точках контура объекта недвижимости

Система координат: МСК-50, зона 2

Зона № 2

Номер контура	Тип контура	Номера характерных точек контура	Метод определения координат	Координаты, м		R, м	Формулы, примененные для расчета средней квадратической погрешности определения координат характерных точек контура (M _t), м	Средняя квадратическая погрешность определения координат характерных точек контура (M _t), м	Глубина, высота расположения точки, м	
				X	Y				H ₁	H ₂
1	2	3	4	5	6	7	8	9	10	11
(1)	Подземный	276	Метод спутниковых геодезических измерений (определений)	462301.29	2170026.17	-	0.10	0.10	-	-
(1)	Подземный	277	Метод спутниковых геодезических измерений (определений)	462301.98	2170027.24	-	0.10	0.10	-	-
(1)	Подземный	278	Метод спутниковых геодезических измерений (определений)	462302.99	2170026.59	-	0.10	0.10	-	-
(1)	Подземный	279	Метод спутниковых геодезических измерений (определений)	462302.31	2170025.52	-	0.10	0.10	-	-
(1)	Подземный	280	Метод спутниковых геодезических измерений (определений)	462303.91	2170024.50	-	0.10	0.10	-	-
(1)	Подземный	281	Метод спутниковых геодезических измерений (определений)	462304.59	2170025.57	-	0.10	0.10	-	-

Описание местоположения объекта недвижимости

1. Описание местоположения здания, сооружения, объекта незавершенного строительства в границах земельного участка

1.1. Сведения о характерных точках контура объекта недвижимости

Система координат: МСК-50, зона 2

Зона № 2

Номер контура	Тип контура	Номера характерных точек контура	Метод определения координат	Координаты, м		R, м	Формулы, примененные для расчета средней квадратической погрешности определения координат характерных точек контура (M _t), м	Средняя квадратическая погрешность определения координат характерных точек контура (M _t), м	Глубина, высота расположения точки, м	
				X	Y				H ₁	H ₂
1	2	3	4	5	6	7	8	9	10	11
(1)	Подземный	282	Метод спутниковых геодезических измерений (определений)	462317.72	2170017.18	-	0.10	0.10	-	-
(1)	Подземный	283	Метод спутниковых геодезических измерений (определений)	462317.03	2170016.11	-	0.10	0.10	-	-
(1)	Подземный	284	Метод спутниковых геодезических измерений (определений)	462318.63	2170015.09	-	0.10	0.10	-	-
(1)	Подземный	285	Метод спутниковых геодезических измерений (определений)	462319.31	2170016.16	-	0.10	0.10	-	-
(1)	Подземный	286	Метод спутниковых геодезических измерений (определений)	462322.35	2170014.22	-	0.10	0.10	-	-
(1)	Подземный	287	Метод спутниковых геодезических измерений (определений)	462320.83	2170011.85	-	0.10	0.10	-	-

Описание местоположения объекта недвижимости

1. Описание местоположения здания, сооружения, объекта незавершенного строительства в границах земельного участка

1.1. Сведения о характерных точках контура объекта недвижимости

Система координат: МСК-50, зона 2

Зона № 2

Номер контура	Тип контура	Номера характерных точек контура	Метод определения координат	Координаты, м		R, м	Формулы, примененные для расчета средней квадратической погрешности определения координат характерных точек контура (M _t), м	Средняя квадратическая погрешность определения координат характерных точек контура (M _t), м	Глубина, высота расположения точки, м	
				X	Y				H ₁	H ₂
1	2	3	4	5	6	7	8	9	10	11
(1)	Подземный	288	Метод спутниковых геодезических измерений (определений)	462321.00	2170011.74	-	0.10	0.10	-	-
(1)	Подземный	289	Метод спутниковых геодезических измерений (определений)	462320.57	2170011.06	-	0.10	0.10	-	-
(1)	Подземный	290	Метод спутниковых геодезических измерений (определений)	462321.66	2170010.37	-	0.10	0.10	-	-
(1)	Подземный	291	Метод спутниковых геодезических измерений (определений)	462322.09	2170011.04	-	0.10	0.10	-	-
(1)	Подземный	292	Метод спутниковых геодезических измерений (определений)	462322.26	2170010.93	-	0.10	0.10	-	-
(1)	Подземный	293	Метод спутниковых геодезических измерений (определений)	462322.80	2170011.77	-	0.10	0.10	-	-

Описание местоположения объекта недвижимости

1. Описание местоположения здания, сооружения, объекта незавершенного строительства в границах земельного участка

1.1. Сведения о характерных точках контура объекта недвижимости

Система координат: МСК-50, зона 2

Зона № 2

Номер контура	Тип контура	Номера характерных точек контура	Метод определения координат	Координаты, м		R, м	Формулы, примененные для расчета средней квадратической погрешности определения координат характерных точек контура (M _t), м	Средняя квадратическая погрешность определения координат характерных точек контура (M _t), м	Глубина, высота расположения точки, м	
				X	Y				H ₁	H ₂
1	2	3	4	5	6	7	8	9	10	11
(1)	Подземный	294	Метод спутниковых геодезических измерений (определений)	462324.72	2170010.54	-	0.10	0.10	-	-
(1)	Подземный	295	Метод спутниковых геодезических измерений (определений)	462324.65	2170010.43	-	0.10	0.10	-	-
(1)	Подземный	296	Метод спутниковых геодезических измерений (определений)	462324.86	2170010.29	-	0.10	0.10	-	-
(1)	Подземный	297	Метод спутниковых геодезических измерений (определений)	462324.94	2170010.41	-	0.10	0.10	-	-
(1)	Подземный	298	Метод спутниковых геодезических измерений (определений)	462326.65	2170009.31	-	0.10	0.10	-	-
(1)	Подземный	299	Метод спутниковых геодезических измерений (определений)	462327.63	2170010.84	-	0.10	0.10	-	-

Описание местоположения объекта недвижимости

1. Описание местоположения здания, сооружения, объекта незавершенного строительства в границах земельного участка

1.1. Сведения о характерных точках контура объекта недвижимости

Система координат: МСК-50, зона 2

Зона № 2

Номер контура	Тип контура	Номера характерных точек контура	Метод определения координат	Координаты, м		R, м	Формулы, примененные для расчета средней квадратической погрешности определения координат характерных точек контура (M _t), м	Средняя квадратическая погрешность определения координат характерных точек контура (M _t), м	Глубина, высота расположения точки, м	
				X	Y				H ₁	H ₂
1	2	3	4	5	6	7	8	9	10	11
(1)	Подземный	300	Метод спутниковых геодезических измерений (определений)	462329.09	2170009.91	-	0.10	0.10	-	-
(1)	Подземный	301	Метод спутниковых геодезических измерений (определений)	462328.37	2170008.78	-	0.10	0.10	-	-
(1)	Подземный	302	Метод спутниковых геодезических измерений (определений)	462330.36	2170007.50	-	0.10	0.10	-	-
(1)	Подземный	303	Метод спутниковых геодезических измерений (определений)	462330.32	2170007.43	-	0.10	0.10	-	-
(1)	Подземный	304	Метод спутниковых геодезических измерений (определений)	462332.92	2170005.77	-	0.10	0.10	-	-
(1)	Подземный	305	Метод спутниковых геодезических измерений (определений)	462331.73	2170003.90	-	0.10	0.10	-	-

Описание местоположения объекта недвижимости

1. Описание местоположения здания, сооружения, объекта незавершенного строительства в границах земельного участка

1.1. Сведения о характерных точках контура объекта недвижимости

Система координат: МСК-50, зона 2

Зона № 2

Номер контура	Тип контура	Номера характерных точек контура	Метод определения координат	Координаты, м		R, м	Формулы, примененные для расчета средней квадратической погрешности определения координат характерных точек контура (M _t), м	Средняя квадратическая погрешность определения координат характерных точек контура (M _t), м	Глубина, высота расположения точки, м	
				X	Y				H ₁	H ₂
1	2	3	4	5	6	7	8	9	10	11
(1)	Подземный	306	Метод спутниковых геодезических измерений (определений)	462331.52	2170004.03	-	0.10	0.10	-	-
(1)	Подземный	307	Метод спутниковых геодезических измерений (определений)	462330.62	2170002.63	-	0.10	0.10	-	-
(1)	Подземный	308	Метод спутниковых геодезических измерений (определений)	462331.30	2170002.20	-	0.10	0.10	-	-
(1)	Подземный	309	Метод спутниковых геодезических измерений (определений)	462331.19	2170002.03	-	0.10	0.10	-	-
(1)	Подземный	1	Метод спутниковых геодезических измерений (определений)	462334.69	2169999.80	-	0.10	0.10	-	-

Описание местоположения объекта недвижимости

1. Описание местоположения здания, сооружения, объекта незавершенного строительства в границах земельного участка

1.1. Сведения о характерных точках контура объекта недвижимости

Система координат: МСК-50, зона 2

Зона № 2

Номер контура	Тип контура	Номера характерных точек контура	Метод определения координат	Координаты, м		R, м	Формулы, примененные для расчета средней квадратической погрешности определения координат характерных точек контура (M _t), м	Средняя квадратическая погрешность определения координат характерных точек контура (M _t), м	Глубина, высота расположения точки, м	
				X	Y				H ₁	H ₂
1	2	3	4	5	6	7	8	9	10	11
	(2)									
(2)	Наземный	310	Метод спутниковых геодезических измерений (определений)	462338.10	2170001.03	-	0.10	0.10	-	-
(2)	Наземный	311	Метод спутниковых геодезических измерений (определений)	462339.36	2170003.02	-	0.10	0.10	-	-
(2)	Наземный	312	Метод спутниковых геодезических измерений (определений)	462339.65	2170002.83	-	0.10	0.10	-	-
(2)	Наземный	313	Метод спутниковых геодезических измерений (определений)	462341.21	2170005.30	-	0.10	0.10	-	-
(2)	Наземный	314	Метод спутниковых геодезических измерений (определений)	462339.35	2170006.48	-	0.10	0.10	-	-

Описание местоположения объекта недвижимости

1. Описание местоположения здания, сооружения, объекта незавершенного строительства в границах земельного участка

1.1. Сведения о характерных точках контура объекта недвижимости

Система координат: МСК-50, зона 2

Зона № 2

Номер контура	Тип контура	Номера характерных точек контура	Метод определения координат	Координаты, м		R, м	Формулы, примененные для расчета средней квадратической погрешности определения координат характерных точек контура (M _t), м	Средняя квадратическая погрешность определения координат характерных точек контура (M _t), м	Глубина, высота расположения точки, м	
				X	Y				H ₁	H ₂
1	2	3	4	5	6	7	8	9	10	11
(2)	Наземный	315	Метод спутниковых геодезических измерений (определений)	462341.01	2170009.08	-	0.10	0.10	-	-
(2)	Наземный	316	Метод спутниковых геодезических измерений (определений)	462342.65	2170008.04	-	0.10	0.10	-	-
(2)	Наземный	317	Метод спутниковых геодезических измерений (определений)	462344.48	2170010.91	-	0.10	0.10	-	-
(2)	Наземный	318	Метод спутниковых геодезических измерений (определений)	462345.74	2170010.11	-	0.10	0.10	-	-
(2)	Наземный	319	Метод спутниковых геодезических измерений (определений)	462347.05	2170012.17	-	0.10	0.10	-	-
(2)	Наземный	320	Метод спутниковых геодезических измерений (определений)	462347.87	2170011.66	-	0.10	0.10	-	-

Описание местоположения объекта недвижимости

1. Описание местоположения здания, сооружения, объекта незавершенного строительства в границах земельного участка

1.1. Сведения о характерных точках контура объекта недвижимости

Система координат: МСК-50, зона 2

Зона № 2

Номер контура	Тип контура	Номера характерных точек контура	Метод определения координат	Координаты, м		R, м	Формулы, примененные для расчета средней квадратической погрешности определения координат характерных точек контура (M _t), м	Средняя квадратическая погрешность определения координат характерных точек контура (M _t), м	Глубина, высота расположения точки, м	
				X	Y				H ₁	H ₂
1	2	3	4	5	6	7	8	9	10	11
(2)	Наземный	321	Метод спутниковых геодезических измерений (определений)	462350.22	2170015.37	-	0.10	0.10	-	-
(2)	Наземный	322	Метод спутниковых геодезических измерений (определений)	462347.92	2170016.79	-	0.10	0.10	-	-
(2)	Наземный	323	Метод спутниковых геодезических измерений (определений)	462347.88	2170016.81	-	0.10	0.10	-	-
(2)	Наземный	324	Метод спутниковых геодезических измерений (определений)	462346.93	2170015.32	-	0.10	0.10	-	-
(2)	Наземный	325	Метод спутниковых геодезических измерений (определений)	462346.03	2170015.90	-	0.10	0.10	-	-
(2)	Наземный	326	Метод спутниковых геодезических измерений (определений)	462347.07	2170017.54	-	0.10	0.10	-	-

Описание местоположения объекта недвижимости

1. Описание местоположения здания, сооружения, объекта незавершенного строительства в границах земельного участка

1.1. Сведения о характерных точках контура объекта недвижимости

Система координат: МСК-50, зона 2

Зона № 2

Номер контура	Тип контура	Номера характерных точек контура	Метод определения координат	Координаты, м		R, м	Формулы, примененные для расчета средней квадратической погрешности определения координат характерных точек контура (M _t), м	Средняя квадратическая погрешность определения координат характерных точек контура (M _t), м	Глубина, высота расположения точки, м	
				X	Y				H ₁	H ₂
1	2	3	4	5	6	7	8	9	10	11
(2)	Наземный	327	Метод спутниковых геодезических измерений (определений)	462347.95	2170016.97	-	0.10	0.10	-	-
(2)	Наземный	328	Метод спутниковых геодезических измерений (определений)	462348.99	2170018.57	-	0.10	0.10	-	-
(2)	Наземный	329	Метод спутниковых геодезических измерений (определений)	462348.09	2170019.14	-	0.10	0.10	-	-
(2)	Наземный	330	Метод спутниковых геодезических измерений (определений)	462350.12	2170022.34	-	0.10	0.10	-	-
(2)	Наземный	331	Метод спутниковых геодезических измерений (определений)	462352.51	2170020.78	-	0.10	0.10	-	-
(2)	Наземный	332	Метод спутниковых геодезических измерений (определений)	462354.89	2170024.53	-	0.10	0.10	-	-

Описание местоположения объекта недвижимости

1. Описание местоположения здания, сооружения, объекта незавершенного строительства в границах земельного участка

1.1. Сведения о характерных точках контура объекта недвижимости

Система координат: МСК-50, зона 2

Зона № 2

Номер контура	Тип контура	Номера характерных точек контура	Метод определения координат	Координаты, м		R, м	Формулы, примененные для расчета средней квадратической погрешности определения координат характерных точек контура (M _t), м	Средняя квадратическая погрешность определения координат характерных точек контура (M _t), м	Глубина, высота расположения точки, м	
				X	Y				H ₁	H ₂
1	2	3	4	5	6	7	8	9	10	11
(2)	Наземный	333	Метод спутниковых геодезических измерений (определений)	462355.52	2170024.13	-	0.10	0.10	-	-
(2)	Наземный	334	Метод спутниковых геодезических измерений (определений)	462356.91	2170026.33	-	0.10	0.10	-	-
(2)	Наземный	335	Метод спутниковых геодезических измерений (определений)	462355.59	2170027.13	-	0.10	0.10	-	-
(2)	Наземный	336	Метод спутниковых геодезических измерений (определений)	462355.89	2170027.59	-	0.10	0.10	-	-
(2)	Наземный	337	Метод спутниковых геодезических измерений (определений)	462355.85	2170027.62	-	0.10	0.10	-	-
(2)	Наземный	338	Метод спутниковых геодезических измерений (определений)	462357.01	2170029.46	-	0.10	0.10	-	-

Описание местоположения объекта недвижимости

1. Описание местоположения здания, сооружения, объекта незавершенного строительства в границах земельного участка

1.1. Сведения о характерных точках контура объекта недвижимости

Система координат: МСК-50, зона 2

Зона № 2

Номер контура	Тип контура	Номера характерных точек контура	Метод определения координат	Координаты, м		R, м	Формулы, примененные для расчета средней квадратической погрешности определения координат характерных точек контура (M _t), м	Средняя квадратическая погрешность определения координат характерных точек контура (M _t), м	Глубина, высота расположения точки, м	
				X	Y				H ₁	H ₂
1	2	3	4	5	6	7	8	9	10	11
(2)	Наземный	339	Метод спутниковых геодезических измерений (определений)	462357.06	2170029.43	-	0.10	0.10	-	-
(2)	Наземный	340	Метод спутниковых геодезических измерений (определений)	462357.33	2170029.86	-	0.10	0.10	-	-
(2)	Наземный	341	Метод спутниковых геодезических измерений (определений)	462354.56	2170031.61	-	0.10	0.10	-	-
(2)	Наземный	342	Метод спутниковых геодезических измерений (определений)	462355.02	2170032.35	-	0.10	0.10	-	-
(2)	Наземный	17	Метод спутниковых геодезических измерений (определений)	462355.95	2170031.76	-	0.10	0.10	-	-
(2)	Наземный	18	Метод спутниковых геодезических измерений (определений)	462356.97	2170033.36	-	0.10	0.10	-	-

Описание местоположения объекта недвижимости

1. Описание местоположения здания, сооружения, объекта незавершенного строительства в границах земельного участка

1.1. Сведения о характерных точках контура объекта недвижимости

Система координат: МСК-50, зона 2

Зона № 2

Номер контура	Тип контура	Номера характерных точек контура	Метод определения координат	Координаты, м		R, м	Формулы, примененные для расчета средней квадратической погрешности определения координат характерных точек контура (M _t), м	Средняя квадратическая погрешность определения координат характерных точек контура (M _t), м	Глубина, высота расположения точки, м	
				X	Y				H ₁	H ₂
1	2	3	4	5	6	7	8	9	10	11
(2)	Наземный	343	Метод спутниковых геодезических измерений (определений)	462356.04	2170033.96	-	0.10	0.10	-	-
(2)	Наземный	344	Метод спутниковых геодезических измерений (определений)	462356.61	2170034.89	-	0.10	0.10	-	-
(2)	Наземный	345	Метод спутниковых геодезических измерений (определений)	462357.52	2170034.32	-	0.10	0.10	-	-
(2)	Наземный	346	Метод спутниковых геодезических измерений (определений)	462359.67	2170037.71	-	0.10	0.10	-	-
(2)	Наземный	347	Метод спутниковых геодезических измерений (определений)	462362.08	2170036.19	-	0.10	0.10	-	-
(2)	Наземный	348	Метод спутниковых геодезических измерений (определений)	462364.44	2170039.91	-	0.10	0.10	-	-

Описание местоположения объекта недвижимости

1. Описание местоположения здания, сооружения, объекта незавершенного строительства в границах земельного участка

1.1. Сведения о характерных точках контура объекта недвижимости

Система координат: МСК-50, зона 2

Зона № 2

Номер контура	Тип контура	Номера характерных точек контура	Метод определения координат	Координаты, м		R, м	Формулы, примененные для расчета средней квадратической погрешности определения координат характерных точек контура (M _t), м	Средняя квадратическая погрешность определения координат характерных точек контура (M _t), м	Глубина, высота расположения точки, м	
				X	Y				H ₁	H ₂
1	2	3	4	5	6	7	8	9	10	11
(2)	Наземный	349	Метод спутниковых геодезических измерений (определений)	462362.10	2170041.35	-	0.10	0.10	-	-
(2)	Наземный	350	Метод спутниковых геодезических измерений (определений)	462361.15	2170039.86	-	0.10	0.10	-	-
(2)	Наземный	351	Метод спутниковых геодезических измерений (определений)	462361.07	2170039.91	-	0.10	0.10	-	-
(2)	Наземный	352	Метод спутниковых геодезических измерений (определений)	462361.40	2170040.44	-	0.10	0.10	-	-
(2)	Наземный	353	Метод спутниковых геодезических измерений (определений)	462360.31	2170041.14	-	0.10	0.10	-	-
(2)	Наземный	354	Метод спутниковых геодезических измерений (определений)	462362.88	2170045.19	-	0.10	0.10	-	-

Описание местоположения объекта недвижимости

1. Описание местоположения здания, сооружения, объекта незавершенного строительства в границах земельного участка

1.1. Сведения о характерных точках контура объекта недвижимости

Система координат: МСК-50, зона 2

Зона № 2

Номер контура	Тип контура	Номера характерных точек контура	Метод определения координат	Координаты, м		R, м	Формулы, примененные для расчета средней квадратической погрешности определения координат характерных точек контура (M _t), м	Средняя квадратическая погрешность определения координат характерных точек контура (M _t), м	Глубина, высота расположения точки, м	
				X	Y				H ₁	H ₂
1	2	3	4	5	6	7	8	9	10	11
(2)	Наземный	355	Метод спутниковых геодезических измерений (определений)	462362.80	2170045.60	-	0.10	0.10	-	-
(2)	Наземный	356	Метод спутниковых геодезических измерений (определений)	462363.81	2170045.79	-	0.10	0.10	-	-
(2)	Наземный	357	Метод спутниковых геодезических измерений (определений)	462363.40	2170047.83	-	0.10	0.10	-	-
(2)	Наземный	358	Метод спутниковых геодезических измерений (определений)	462363.56	2170047.87	-	0.10	0.10	-	-
(2)	Наземный	359	Метод спутниковых геодезических измерений (определений)	462363.07	2170050.23	-	0.10	0.10	-	-
(2)	Наземный	360	Метод спутниковых геодезических измерений (определений)	462361.89	2170049.99	-	0.10	0.10	-	-

Описание местоположения объекта недвижимости

1. Описание местоположения здания, сооружения, объекта незавершенного строительства в границах земельного участка

1.1. Сведения о характерных точках контура объекта недвижимости

Система координат: МСК-50, зона 2

Зона № 2

Номер контура	Тип контура	Номера характерных точек контура	Метод определения координат	Координаты, м		R, м	Формулы, примененные для расчета средней квадратической погрешности определения координат характерных точек контура (M _t), м	Средняя квадратическая погрешность определения координат характерных точек контура (M _t), м	Глубина, высота расположения точки, м	
				X	Y				H 1	H 2
1	2	3	4	5	6	7	8	9	10	11
(2)	Наземный	361	Метод спутниковых геодезических измерений (определений)	462360.55	2170056.55	-	0.10	0.10	-	-
(2)	Наземный	362	Метод спутниковых геодезических измерений (определений)	462363.98	2170057.24	-	0.10	0.10	-	-
(2)	Наземный	363	Метод спутниковых геодезических измерений (определений)	462363.41	2170060.09	-	0.10	0.10	-	-
(2)	Наземный	34	Метод спутниковых геодезических измерений (определений)	462364.21	2170060.25	-	0.10	0.10	-	-
(2)	Наземный	35	Метод спутниковых геодезических измерений (определений)	462364.17	2170060.45	-	0.10	0.10	-	-
(2)	Наземный	36	Метод спутниковых геодезических измерений (определений)	462364.95	2170060.60	-	0.10	0.10	-	-

Описание местоположения объекта недвижимости

1. Описание местоположения здания, сооружения, объекта незавершенного строительства в границах земельного участка

1.1. Сведения о характерных точках контура объекта недвижимости

Система координат: МСК-50, зона 2

Зона № 2

Номер контура	Тип контура	Номера характерных точек контура	Метод определения координат	Координаты, м		R, м	Формулы, примененные для расчета средней квадратической погрешности определения координат характерных точек контура (M _t), м	Средняя квадратическая погрешность определения координат характерных точек контура (M _t), м	Глубина, высота расположения точки, м	
				X	Y				H 1	H 2
1	2	3	4	5	6	7	8	9	10	11
(2)	Наземный	37	Метод спутниковых геодезических измерений (определений)	462364.70	2170061.88	-	0.10	0.10	-	-
(2)	Наземный	38	Метод спутниковых геодезических измерений (определений)	462363.91	2170061.72	-	0.10	0.10	-	-
(2)	Наземный	364	Метод спутниковых геодезических измерений (определений)	462363.88	2170061.92	-	0.10	0.10	-	-
(2)	Наземный	365	Метод спутниковых геодезических измерений (определений)	462362.54	2170061.64	-	0.10	0.10	-	-
(2)	Наземный	366	Метод спутниковых геодезических измерений (определений)	462362.20	2170063.34	-	0.10	0.10	-	-
(2)	Наземный	367	Метод спутниковых геодезических измерений (определений)	462361.20	2170063.14	-	0.10	0.10	-	-

Описание местоположения объекта недвижимости

1. Описание местоположения здания, сооружения, объекта незавершенного строительства в границах земельного участка

1.1. Сведения о характерных точках контура объекта недвижимости

Система координат: МСК-50, зона 2

Зона № 2

Номер контура	Тип контура	Номера характерных точек контура	Метод определения координат	Координаты, м		R, м	Формулы, примененные для расчета средней квадратической погрешности определения координат характерных точек контура (M _t), м	Средняя квадратическая погрешность определения координат характерных точек контура (M _t), м	Глубина, высота расположения точки, м	
				X	Y				H ₁	H ₂
1	2	3	4	5	6	7	8	9	10	11
(2)	Наземный	368	Метод спутниковых геодезических измерений (определений)	462360.88	2170064.72	-	0.10	0.10	-	-
(2)	Наземный	369	Метод спутниковых геодезических измерений (определений)	462360.79	2170064.71	-	0.10	0.10	-	-
(2)	Наземный	370	Метод спутниковых геодезических измерений (определений)	462360.16	2170067.78	-	0.10	0.10	-	-
(2)	Наземный	371	Метод спутниковых геодезических измерений (определений)	462359.92	2170067.73	-	0.10	0.10	-	-
(2)	Наземный	372	Метод спутниковых геодезических измерений (определений)	462359.62	2170069.21	-	0.10	0.10	-	-
(2)	Наземный	373	Метод спутниковых геодезических измерений (определений)	462358.83	2170069.06	-	0.10	0.10	-	-

Описание местоположения объекта недвижимости

1. Описание местоположения здания, сооружения, объекта незавершенного строительства в границах земельного участка

1.1. Сведения о характерных точках контура объекта недвижимости

Система координат: МСК-50, зона 2

Зона № 2

Номер контура	Тип контура	Номера характерных точек контура	Метод определения координат	Координаты, м		R, м	Формулы, примененные для расчета средней квадратической погрешности определения координат характерных точек контура (M _t), м	Средняя квадратическая погрешность определения координат характерных точек контура (M _t), м	Глубина, высота расположения точки, м	
				X	Y				H ₁	H ₂
1	2	3	4	5	6	7	8	9	10	11
(2)	Наземный	374	Метод спутниковых геодезических измерений (определений)	462358.79	2170069.25	-	0.10	0.10	-	-
(2)	Наземный	375	Метод спутниковых геодезических измерений (определений)	462354.72	2170068.45	-	0.10	0.10	-	-
(2)	Наземный	376	Метод спутниковых геодезических измерений (определений)	462355.06	2170066.73	-	0.10	0.10	-	-
(2)	Наземный	377	Метод спутниковых геодезических измерений (определений)	462352.54	2170066.23	-	0.10	0.10	-	-
(2)	Наземный	378	Метод спутниковых геодезических измерений (определений)	462352.22	2170067.89	-	0.10	0.10	-	-
(2)	Наземный	379	Метод спутниковых геодезических измерений (определений)	462349.91	2170067.41	-	0.10	0.10	-	-

Описание местоположения объекта недвижимости

1. Описание местоположения здания, сооружения, объекта незавершенного строительства в границах земельного участка

1.1. Сведения о характерных точках контура объекта недвижимости

Система координат: МСК-50, зона 2

Зона № 2

Номер контура	Тип контура	Номера характерных точек контура	Метод определения координат	Координаты, м		R, м	Формулы, примененные для расчета средней квадратической погрешности определения координат характерных точек контура (M _t), м	Средняя квадратическая погрешность определения координат характерных точек контура (M _t), м	Глубина, высота расположения точки, м	
				X	Y				H ₁	H ₂
1	2	3	4	5	6	7	8	9	10	11
(2)	Наземный	380	Метод спутниковых геодезических измерений (определений)	462349.84	2170067.75	-	0.10	0.10	-	-
(2)	Наземный	381	Метод спутниковых геодезических измерений (определений)	462347.01	2170067.17	-	0.10	0.10	-	-
(2)	Наземный	382	Метод спутниковых геодезических измерений (определений)	462347.41	2170065.17	-	0.10	0.10	-	-
(2)	Наземный	383	Метод спутниковых геодезических измерений (определений)	462347.49	2170065.18	-	0.10	0.10	-	-
(2)	Наземный	384	Метод спутниковых геодезических измерений (определений)	462348.61	2170059.80	-	0.10	0.10	-	-
(2)	Наземный	58	Метод спутниковых геодезических измерений (определений)	462345.68	2170059.21	-	0.10	0.10	-	-

Описание местоположения объекта недвижимости

1. Описание местоположения здания, сооружения, объекта незавершенного строительства в границах земельного участка

1.1. Сведения о характерных точках контура объекта недвижимости

Система координат: МСК-50, зона 2

Зона № 2

Номер контура	Тип контура	Номера характерных точек контура	Метод определения координат	Координаты, м		R, м	Формулы, примененные для расчета средней квадратической погрешности определения координат характерных точек контура (M _t), м	Средняя квадратическая погрешность определения координат характерных точек контура (M _t), м	Глубина, высота расположения точки, м	
				X	Y				H ₁	H ₂
1	2	3	4	5	6	7	8	9	10	11
(2)	Наземный	59	Метод спутниковых геодезических измерений (определений)	462345.72	2170059.01	-	0.10	0.10	-	-
(2)	Наземный	385	Метод спутниковых геодезических измерений (определений)	462344.94	2170058.86	-	0.10	0.10	-	-
(2)	Наземный	61	Метод спутниковых геодезических измерений (определений)	462345.19	2170057.58	-	0.10	0.10	-	-
(2)	Наземный	62	Метод спутниковых геодезических измерений (определений)	462345.98	2170057.74	-	0.10	0.10	-	-
(2)	Наземный	63	Метод спутниковых геодезических измерений (определений)	462346.02	2170057.54	-	0.10	0.10	-	-
(2)	Наземный	386	Метод спутниковых геодезических измерений (определений)	462347.42	2170057.82	-	0.10	0.10	-	-

Описание местоположения объекта недвижимости

1. Описание местоположения здания, сооружения, объекта незавершенного строительства в границах земельного участка

1.1. Сведения о характерных точках контура объекта недвижимости

Система координат: МСК-50, зона 2

Зона № 2

Номер контура	Тип контура	Номера характерных точек контура	Метод определения координат	Координаты, м		R, м	Формулы, примененные для расчета средней квадратической погрешности определения координат характерных точек контура (M _t), м	Средняя квадратическая погрешность определения координат характерных точек контура (M _t), м	Глубина, высота расположения точки, м	
				X	Y				H ₁	H ₂
1	2	3	4	5	6	7	8	9	10	11
(2)	Наземный	387	Метод спутниковых геодезических измерений (определений)	462347.78	2170056.00	-	0.10	0.10	-	-
(2)	Наземный	388	Метод спутниковых геодезических измерений (определений)	462348.03	2170056.05	-	0.10	0.10	-	-
(2)	Наземный	389	Метод спутниковых геодезических измерений (определений)	462349.37	2170049.50	-	0.10	0.10	-	-
(2)	Наземный	390	Метод спутниковых геодезических измерений (определений)	462350.22	2170049.67	-	0.10	0.10	-	-
(2)	Наземный	391	Метод спутниковых геодезических измерений (определений)	462350.35	2170049.00	-	0.10	0.10	-	-
(2)	Наземный	392	Метод спутниковых геодезических измерений (определений)	462349.42	2170048.81	-	0.10	0.10	-	-

Описание местоположения объекта недвижимости

1. Описание местоположения здания, сооружения, объекта незавершенного строительства в границах земельного участка

1.1. Сведения о характерных точках контура объекта недвижимости

Система координат: МСК-50, зона 2

Зона № 2

Номер контура	Тип контура	Номера характерных точек контура	Метод определения координат	Координаты, м		R, м	Формулы, примененные для расчета средней квадратической погрешности определения координат характерных точек контура (M _t), м	Средняя квадратическая погрешность определения координат характерных точек контура (M _t), м	Глубина, высота расположения точки, м	
				X	Y				H ₁	H ₂
1	2	3	4	5	6	7	8	9	10	11
(2)	Наземный	393	Метод спутниковых геодезических измерений (определений)	462349.80	2170046.95	-	0.10	0.10	-	-
(2)	Наземный	394	Метод спутниковых геодезических измерений (определений)	462350.73	2170047.15	-	0.10	0.10	-	-
(2)	Наземный	395	Метод спутниковых геодезических измерений (определений)	462350.86	2170046.52	-	0.10	0.10	-	-
(2)	Наземный	396	Метод спутниковых геодезических измерений (определений)	462350.43	2170045.84	-	0.10	0.10	-	-
(2)	Наземный	397	Метод спутниковых геодезических измерений (определений)	462349.16	2170046.65	-	0.10	0.10	-	-
(2)	Наземный	398	Метод спутниковых геодезических измерений (определений)	462348.09	2170044.96	-	0.10	0.10	-	-

Описание местоположения объекта недвижимости

1. Описание местоположения здания, сооружения, объекта незавершенного строительства в границах земельного участка

1.1. Сведения о характерных точках контура объекта недвижимости

Система координат: МСК-50, зона 2

Зона № 2

Номер контура	Тип контура	Номера характерных точек контура	Метод определения координат	Координаты, м		R, м	Формулы, примененные для расчета средней квадратической погрешности определения координат характерных точек контура (M _t), м	Средняя квадратическая погрешность определения координат характерных точек контура (M _t), м	Глубина, высота расположения точки, м	
				X	Y				H ₁	H ₂
1	2	3	4	5	6	7	8	9	10	11
(2)	Наземный	399	Метод спутниковых геодезических измерений (определений)	462349.34	2170044.17	-	0.10	0.10	-	-
(2)	Наземный	400	Метод спутниковых геодезических измерений (определений)	462347.83	2170041.75	-	0.10	0.10	-	-
(2)	Наземный	401	Метод спутниковых геодезических измерений (определений)	462346.96	2170042.31	-	0.10	0.10	-	-
(2)	Наземный	402	Метод спутниковых геодезических измерений (определений)	462346.23	2170041.17	-	0.10	0.10	-	-
(2)	Наземный	403	Метод спутниковых геодезических измерений (определений)	462345.40	2170041.71	-	0.10	0.10	-	-
(2)	Наземный	404	Метод спутниковых геодезических измерений (определений)	462344.37	2170040.11	-	0.10	0.10	-	-

Описание местоположения объекта недвижимости

1. Описание местоположения здания, сооружения, объекта незавершенного строительства в границах земельного участка

1.1. Сведения о характерных точках контура объекта недвижимости

Система координат: МСК-50, зона 2

Зона № 2

Номер контура	Тип контура	Номера характерных точек контура	Метод определения координат	Координаты, м		R, м	Формулы, примененные для расчета средней квадратической погрешности определения координат характерных точек контура (M _t), м	Средняя квадратическая погрешность определения координат характерных точек контура (M _t), м	Глубина, высота расположения точки, м	
				X	Y				H ₁	H ₂
1	2	3	4	5	6	7	8	9	10	11
(2)	Наземный	405	Метод спутниковых геодезических измерений (определений)	462345.22	2170039.57	-	0.10	0.10	-	-
(2)	Наземный	406	Метод спутниковых геодезических измерений (определений)	462344.59	2170038.58	-	0.10	0.10	-	-
(2)	Наземный	407	Метод спутниковых геодезических измерений (определений)	462343.49	2170039.28	-	0.10	0.10	-	-
(2)	Наземный	408	Метод спутниковых геодезических измерений (определений)	462339.87	2170033.58	-	0.10	0.10	-	-
(2)	Наземный	87	Метод спутниковых геодезических измерений (определений)	462338.89	2170034.21	-	0.10	0.10	-	-
(2)	Наземный	88	Метод спутниковых геодезических измерений (определений)	462338.78	2170034.04	-	0.10	0.10	-	-

Описание местоположения объекта недвижимости

1. Описание местоположения здания, сооружения, объекта незавершенного строительства в границах земельного участка

1.1. Сведения о характерных точках контура объекта недвижимости

Система координат: МСК-50, зона 2

Зона № 2

Номер контура	Тип контура	Номера характерных точек контура	Метод определения координат	Координаты, м		R, м	Формулы, примененные для расчета средней квадратической погрешности определения координат характерных точек контура (M _t), м	Средняя квадратическая погрешность определения координат характерных точек контура (M _t), м	Глубина, высота расположения точки, м	
				X	Y				H ₁	H ₂
1	2	3	4	5	6	7	8	9	10	11
(2)	Наземный	409	Метод спутниковых геодезических измерений (определений)	462338.11	2170034.47	-	0.10	0.10	-	-
(2)	Наземный	90	Метод спутниковых геодезических измерений (определений)	462337.40	2170033.38	-	0.10	0.10	-	-
(2)	Наземный	410	Метод спутниковых геодезических измерений (определений)	462338.07	2170032.94	-	0.10	0.10	-	-
(2)	Наземный	92	Метод спутниковых геодезических измерений (определений)	462337.97	2170032.78	-	0.10	0.10	-	-
(2)	Наземный	411	Метод спутниковых геодезических измерений (определений)	462338.77	2170032.28	-	0.10	0.10	-	-
(2)	Наземный	412	Метод спутниковых геодезических измерений (определений)	462337.36	2170030.11	-	0.10	0.10	-	-

Описание местоположения объекта недвижимости

1. Описание местоположения здания, сооружения, объекта незавершенного строительства в границах земельного участка

1.1. Сведения о характерных точках контура объекта недвижимости

Система координат: МСК-50, зона 2

Зона № 2

Номер контура	Тип контура	Номера характерных точек контура	Метод определения координат	Координаты, м		R, м	Формулы, примененные для расчета средней квадратической погрешности определения координат характерных точек контура (M _t), м	Средняя квадратическая погрешность определения координат характерных точек контура (M _t), м	Глубина, высота расположения точки, м	
				X	Y				H ₁	H ₂
1	2	3	4	5	6	7	8	9	10	11
(2)	Наземный	413	Метод спутниковых геодезических измерений (определений)	462338.67	2170029.26	-	0.10	0.10	-	-
(2)	Наземный	414	Метод спутниковых геодезических измерений (определений)	462338.50	2170028.99	-	0.10	0.10	-	-
(2)	Наземный	415	Метод спутниковых геодезических измерений (определений)	462339.48	2170028.36	-	0.10	0.10	-	-
(2)	Наземный	416	Метод спутниковых геодезических измерений (определений)	462339.44	2170028.29	-	0.10	0.10	-	-
(2)	Наземный	417	Метод спутниковых геодезических измерений (определений)	462338.17	2170029.09	-	0.10	0.10	-	-
(2)	Наземный	418	Метод спутниковых геодезических измерений (определений)	462335.71	2170025.25	-	0.10	0.10	-	-

Описание местоположения объекта недвижимости

1. Описание местоположения здания, сооружения, объекта незавершенного строительства в границах земельного участка

1.1. Сведения о характерных точках контура объекта недвижимости

Система координат: МСК-50, зона 2

Зона № 2

Номер контура	Тип контура	Номера характерных точек контура	Метод определения координат	Координаты, м		R, м	Формулы, примененные для расчета средней квадратической погрешности определения координат характерных точек контура (M _t), м	Средняя квадратическая погрешность определения координат характерных точек контура (M _t), м	Глубина, высота расположения точки, м	
				X	Y				H ₁	H ₂
1	2	3	4	5	6	7	8	9	10	11
(2)	Наземный	419	Метод спутниковых геодезических измерений (определений)	462337.00	2170024.43	-	0.10	0.10	-	-
(2)	Наземный	420	Метод спутниковых геодезических измерений (определений)	462334.99	2170021.27	-	0.10	0.10	-	-
(2)	Наземный	421	Метод спутниковых геодезических измерений (определений)	462331.95	2170023.21	-	0.10	0.10	-	-
(2)	Наземный	422	Метод спутниковых геодезических измерений (определений)	462331.78	2170022.94	-	0.10	0.10	-	-
(2)	Наземный	423	Метод спутниковых геодезических измерений (определений)	462330.18	2170023.97	-	0.10	0.10	-	-
(2)	Наземный	424	Метод спутниковых геодезических измерений (определений)	462331.81	2170026.53	-	0.10	0.10	-	-

Описание местоположения объекта недвижимости

1. Описание местоположения здания, сооружения, объекта незавершенного строительства в границах земельного участка

1.1. Сведения о характерных точках контура объекта недвижимости

Система координат: МСК-50, зона 2

Зона № 2

Номер контура	Тип контура	Номера характерных точек контура	Метод определения координат	Координаты, м		R, м	Формулы, примененные для расчета средней квадратической погрешности определения координат характерных точек контура (M _t), м	Средняя квадратическая погрешность определения координат характерных точек контура (M _t), м	Глубина, высота расположения точки, м	
				X	Y				H ₁	H ₂
1	2	3	4	5	6	7	8	9	10	11
(2)	Наземный	425	Метод спутниковых геодезических измерений (определений)	462331.97	2170026.43	-	0.10	0.10	-	-
(2)	Наземный	426	Метод спутниковых геодезических измерений (определений)	462332.31	2170026.97	-	0.10	0.10	-	-
(2)	Наземный	427	Метод спутниковых геодезических измерений (определений)	462331.77	2170027.32	-	0.10	0.10	-	-
(2)	Наземный	428	Метод спутниковых геодезических измерений (определений)	462331.66	2170027.15	-	0.10	0.10	-	-
(2)	Наземный	429	Метод спутниковых геодезических измерений (определений)	462329.15	2170028.75	-	0.10	0.10	-	-
(2)	Наземный	430	Метод спутниковых геодезических измерений (определений)	462329.26	2170028.91	-	0.10	0.10	-	-

Описание местоположения объекта недвижимости

1. Описание местоположения здания, сооружения, объекта незавершенного строительства в границах земельного участка

1.1. Сведения о характерных точках контура объекта недвижимости

Система координат: МСК-50, зона 2

Зона № 2

Номер контура	Тип контура	Номера характерных точек контура	Метод определения координат	Координаты, м		R, м	Формулы, примененные для расчета средней квадратической погрешности определения координат характерных точек контура (M _t), м	Средняя квадратическая погрешность определения координат характерных точек контура (M _t), м	Глубина, высота расположения точки, м	
				X	Y				H ₁	H ₂
1	2	3	4	5	6	7	8	9	10	11
(2)	Наземный	431	Метод спутниковых геодезических измерений (определений)	462328.13	2170029.63	-	0.10	0.10	-	-
(2)	Наземный	432	Метод спутниковых геодезических измерений (определений)	462328.03	2170029.46	-	0.10	0.10	-	-
(2)	Наземный	433	Метод спутниковых геодезических измерений (определений)	462326.50	2170030.43	-	0.10	0.10	-	-
(2)	Наземный	434	Метод спутниковых геодезических измерений (определений)	462326.61	2170030.60	-	0.10	0.10	-	-
(2)	Наземный	435	Метод спутниковых геодезических измерений (определений)	462326.07	2170030.94	-	0.10	0.10	-	-
(2)	Наземный	436	Метод спутниковых геодезических измерений (определений)	462325.96	2170030.78	-	0.10	0.10	-	-

Описание местоположения объекта недвижимости

1. Описание местоположения здания, сооружения, объекта незавершенного строительства в границах земельного участка

1.1. Сведения о характерных точках контура объекта недвижимости

Система координат: МСК-50, зона 2

Зона № 2

Номер контура	Тип контура	Номера характерных точек контура	Метод определения координат	Координаты, м		R, м	Формулы, примененные для расчета средней квадратической погрешности определения координат характерных точек контура (M _t), м	Средняя квадратическая погрешность определения координат характерных точек контура (M _t), м	Глубина, высота расположения точки, м	
				X	Y				H 1	H 2
1	2	3	4	5	6	7	8	9	10	11
(2)	Наземный	437	Метод спутниковых геодезических измерений (определений)	462324.35	2170031.80	-	0.10	0.10	-	-
(2)	Наземный	438	Метод спутниковых геодезических измерений (определений)	462324.45	2170031.97	-	0.10	0.10	-	-
(2)	Наземный	439	Метод спутниковых геодезических измерений (определений)	462324.09	2170032.20	-	0.10	0.10	-	-
(2)	Наземный	106	Метод спутниковых геодезических измерений (определений)	462324.39	2170032.68	-	0.10	0.10	-	-
(2)	Наземный	107	Метод спутниковых геодезических измерений (определений)	462324.22	2170032.78	-	0.10	0.10	-	-
(2)	Наземный	108	Метод спутниковых геодезических измерений (определений)	462324.66	2170033.46	-	0.10	0.10	-	-

Описание местоположения объекта недвижимости

1. Описание местоположения здания, сооружения, объекта незавершенного строительства в границах земельного участка

1.1. Сведения о характерных точках контура объекта недвижимости

Система координат: МСК-50, зона 2

Зона № 2

Номер контура	Тип контура	Номера характерных точек контура	Метод определения координат	Координаты, м		R, м	Формулы, примененные для расчета средней квадратической погрешности определения координат характерных точек контура (M _t), м	Средняя квадратическая погрешность определения координат характерных точек контура (M _t), м	Глубина, высота расположения точки, м	
				X	Y				H ₁	H ₂
1	2	3	4	5	6	7	8	9	10	11
(2)	Наземный	440	Метод спутниковых геодезических измерений (определений)	462323.57	2170034.17	-	0.10	0.10	-	-
(2)	Наземный	441	Метод спутниковых геодезических измерений (определений)	462323.04	2170033.34	-	0.10	0.10	-	-
(2)	Наземный	442	Метод спутниковых геодезических измерений (определений)	462322.93	2170033.41	-	0.10	0.10	-	-
(2)	Наземный	443	Метод спутниковых геодезических измерений (определений)	462323.04	2170033.58	-	0.10	0.10	-	-
(2)	Наземный	444	Метод спутниковых геодезических измерений (определений)	462322.87	2170033.69	-	0.10	0.10	-	-
(2)	Наземный	445	Метод спутниковых геодезических измерений (определений)	462322.06	2170032.43	-	0.10	0.10	-	-

Описание местоположения объекта недвижимости

1. Описание местоположения здания, сооружения, объекта незавершенного строительства в границах земельного участка

1.1. Сведения о характерных точках контура объекта недвижимости

Система координат: МСК-50, зона 2

Зона № 2

Номер контура	Тип контура	Номера характерных точек контура	Метод определения координат	Координаты, м		R, м	Формулы, примененные для расчета средней квадратической погрешности определения координат характерных точек контура (M _t), м	Средняя квадратическая погрешность определения координат характерных точек контура (M _t), м	Глубина, высота расположения точки, м	
				X	Y				H ₁	H ₂
1	2	3	4	5	6	7	8	9	10	11
(2)	Наземный	446	Метод спутниковых геодезических измерений (определений)	462320.16	2170033.63	-	0.10	0.10	-	-
(2)	Наземный	447	Метод спутниковых геодезических измерений (определений)	462320.45	2170034.08	-	0.10	0.10	-	-
(2)	Наземный	448	Метод спутниковых геодезических измерений (определений)	462319.72	2170034.54	-	0.10	0.10	-	-
(2)	Наземный	449	Метод спутниковых геодезических измерений (определений)	462320.87	2170036.34	-	0.10	0.10	-	-
(2)	Наземный	450	Метод спутниковых геодезических измерений (определений)	462319.61	2170037.14	-	0.10	0.10	-	-
(2)	Наземный	451	Метод спутниковых геодезических измерений (определений)	462318.46	2170035.33	-	0.10	0.10	-	-

Описание местоположения объекта недвижимости

1. Описание местоположения здания, сооружения, объекта незавершенного строительства в границах земельного участка

1.1. Сведения о характерных точках контура объекта недвижимости

Система координат: МСК-50, зона 2

Зона № 2

Номер контура	Тип контура	Номера характерных точек контура	Метод определения координат	Координаты, м		R, м	Формулы, примененные для расчета средней квадратической погрешности определения координат характерных точек контура (M _t), м	Средняя квадратическая погрешность определения координат характерных точек контура (M _t), м	Глубина, высота расположения точки, м	
				X	Y				H 1	H 2
1	2	3	4	5	6	7	8	9	10	11
(2)	Наземный	452	Метод спутниковых геодезических измерений (определений)	462315.89	2170036.97	-	0.10	0.10	-	-
(2)	Наземный	453	Метод спутниковых геодезических измерений (определений)	462315.91	2170037.00	-	0.10	0.10	-	-
(2)	Наземный	454	Метод спутниковых геодезических измерений (определений)	462315.45	2170037.30	-	0.10	0.10	-	-
(2)	Наземный	455	Метод спутниковых геодезических измерений (определений)	462315.38	2170037.20	-	0.10	0.10	-	-
(2)	Наземный	456	Метод спутниковых геодезических измерений (определений)	462313.31	2170038.52	-	0.10	0.10	-	-
(2)	Наземный	457	Метод спутниковых геодезических измерений (определений)	462313.41	2170038.69	-	0.10	0.10	-	-

Описание местоположения объекта недвижимости

1. Описание местоположения здания, сооружения, объекта незавершенного строительства в границах земельного участка

1.1. Сведения о характерных точках контура объекта недвижимости

Система координат: МСК-50, зона 2

Зона № 2

Номер контура	Тип контура	Номера характерных точек контура	Метод определения координат	Координаты, м		R, м	Формулы, примененные для расчета средней квадратической погрешности определения координат характерных точек контура (M _t), м	Средняя квадратическая погрешность определения координат характерных точек контура (M _t), м	Глубина, высота расположения точки, м	
				X	Y				H ₁	H ₂
1	2	3	4	5	6	7	8	9	10	11
(2)	Наземный	458	Метод спутниковых геодезических измерений (определений)	462312.87	2170039.03	-	0.10	0.10	-	-
(2)	Наземный	459	Метод спутниковых геодезических измерений (определений)	462312.77	2170038.86	-	0.10	0.10	-	-
(2)	Наземный	460	Метод спутниковых геодезических измерений (определений)	462310.66	2170040.20	-	0.10	0.10	-	-
(2)	Наземный	461	Метод спутниковых геодезических измерений (определений)	462310.76	2170040.37	-	0.10	0.10	-	-
(2)	Наземный	462	Метод спутниковых геодезических измерений (определений)	462310.22	2170040.71	-	0.10	0.10	-	-
(2)	Наземный	463	Метод спутниковых геодезических измерений (определений)	462310.12	2170040.55	-	0.10	0.10	-	-

Описание местоположения объекта недвижимости

1. Описание местоположения здания, сооружения, объекта незавершенного строительства в границах земельного участка

1.1. Сведения о характерных точках контура объекта недвижимости

Система координат: МСК-50, зона 2

Зона № 2

Номер контура	Тип контура	Номера характерных точек контура	Метод определения координат	Координаты, м		R, м	Формулы, примененные для расчета средней квадратической погрешности определения координат характерных точек контура (M _t), м	Средняя квадратическая погрешность определения координат характерных точек контура (M _t), м	Глубина, высота расположения точки, м	
				X	Y				H ₁	H ₂
1	2	3	4	5	6	7	8	9	10	11
(2)	Наземный	464	Метод спутниковых геодезических измерений (определений)	462308.01	2170041.89	-	0.10	0.10	-	-
(2)	Наземный	465	Метод спутниковых геодезических измерений (определений)	462308.11	2170042.05	-	0.10	0.10	-	-
(2)	Наземный	466	Метод спутниковых геодезических измерений (определений)	462307.57	2170042.39	-	0.10	0.10	-	-
(2)	Наземный	467	Метод спутниковых геодезических измерений (определений)	462307.47	2170042.23	-	0.10	0.10	-	-
(2)	Наземный	468	Метод спутниковых геодезических измерений (определений)	462305.36	2170043.57	-	0.10	0.10	-	-
(2)	Наземный	469	Метод спутниковых геодезических измерений (определений)	462305.46	2170043.73	-	0.10	0.10	-	-

Описание местоположения объекта недвижимости

1. Описание местоположения здания, сооружения, объекта незавершенного строительства в границах земельного участка

1.1. Сведения о характерных точках контура объекта недвижимости

Система координат: МСК-50, зона 2

Зона № 2

Номер контура	Тип контура	Номера характерных точек контура	Метод определения координат	Координаты, м		R, м	Формулы, примененные для расчета средней квадратической погрешности определения координат характерных точек контура (M _t), м	Средняя квадратическая погрешность определения координат характерных точек контура (M _t), м	Глубина, высота расположения точки, м	
				X	Y				H ₁	H ₂
1	2	3	4	5	6	7	8	9	10	11
(2)	Наземный	470	Метод спутниковых геодезических измерений (определений)	462304.92	2170044.08	-	0.10	0.10	-	-
(2)	Наземный	471	Метод спутниковых геодезических измерений (определений)	462304.87	2170044.00	-	0.10	0.10	-	-
(2)	Наземный	472	Метод спутниковых геодезических измерений (определений)	462303.27	2170045.00	-	0.10	0.10	-	-
(2)	Наземный	473	Метод спутниковых геодезических измерений (определений)	462302.45	2170043.71	-	0.10	0.10	-	-
(2)	Наземный	474	Метод спутниковых геодезических измерений (определений)	462299.42	2170045.63	-	0.10	0.10	-	-
(2)	Наземный	475	Метод спутниковых геодезических измерений (определений)	462298.40	2170044.03	-	0.10	0.10	-	-

Описание местоположения объекта недвижимости

1. Описание местоположения здания, сооружения, объекта незавершенного строительства в границах земельного участка

1.1. Сведения о характерных точках контура объекта недвижимости

Система координат: МСК-50, зона 2

Зона № 2

Номер контура	Тип контура	Номера характерных точек контура	Метод определения координат	Координаты, м		R, м	Формулы, примененные для расчета средней квадратической погрешности определения координат характерных точек контура (M _t), м	Средняя квадратическая погрешность определения координат характерных точек контура (M _t), м	Глубина, высота расположения точки, м	
				X	Y				H ₁	H ₂
1	2	3	4	5	6	7	8	9	10	11
(2)	Наземный	476	Метод спутниковых геодезических измерений (определений)	462296.20	2170045.43	-	0.10	0.10	-	-
(2)	Наземный	477	Метод спутниковых геодезических измерений (определений)	462297.69	2170047.79	-	0.10	0.10	-	-
(2)	Наземный	129	Метод спутниковых геодезических измерений (определений)	462297.52	2170047.89	-	0.10	0.10	-	-
(2)	Наземный	131	Метод спутниковых геодезических измерений (определений)	462297.95	2170048.56	-	0.10	0.10	-	-
(2)	Наземный	478	Метод спутниковых геодезических измерений (определений)	462296.85	2170049.26	-	0.10	0.10	-	-
(2)	Наземный	133	Метод спутниковых геодезических измерений (определений)	462296.43	2170048.59	-	0.10	0.10	-	-

Описание местоположения объекта недвижимости

1. Описание местоположения здания, сооружения, объекта незавершенного строительства в границах земельного участка

1.1. Сведения о характерных точках контура объекта недвижимости

Система координат: МСК-50, зона 2

Зона № 2

Номер контура	Тип контура	Номера характерных точек контура	Метод определения координат	Координаты, м		R, м	Формулы, примененные для расчета средней квадратической погрешности определения координат характерных точек контура (M _t), м	Средняя квадратическая погрешность определения координат характерных точек контура (M _t), м	Глубина, высота расположения точки, м	
				X	Y				H ₁	H ₂
1	2	3	4	5	6	7	8	9	10	11
(2)	Наземный	134	Метод спутниковых геодезических измерений (определений)	462296.26	2170048.70	-	0.10	0.10	-	-
(2)	Наземный	479	Метод спутниковых геодезических измерений (определений)	462295.42	2170047.38	-	0.10	0.10	-	-
(2)	Наземный	480	Метод спутниковых геодезических измерений (определений)	462293.51	2170048.58	-	0.10	0.10	-	-
(2)	Наземный	481	Метод спутниковых геодезических измерений (определений)	462292.69	2170047.28	-	0.10	0.10	-	-
(2)	Наземный	482	Метод спутниковых геодезических измерений (определений)	462292.27	2170047.54	-	0.10	0.10	-	-
(2)	Наземный	483	Метод спутниковых геодезических измерений (определений)	462291.15	2170045.79	-	0.10	0.10	-	-

Описание местоположения объекта недвижимости

1. Описание местоположения здания, сооружения, объекта незавершенного строительства в границах земельного участка

1.1. Сведения о характерных точках контура объекта недвижимости

Система координат: МСК-50, зона 2

Зона № 2

Номер контура	Тип контура	Номера характерных точек контура	Метод определения координат	Координаты, м		R, м	Формулы, примененные для расчета средней квадратической погрешности определения координат характерных точек контура (M _t), м	Средняя квадратическая погрешность определения координат характерных точек контура (M _t), м	Глубина, высота расположения точки, м	
				X	Y				H ₁	H ₂
1	2	3	4	5	6	7	8	9	10	11
(2)	Наземный	484	Метод спутниковых геодезических измерений (определений)	462290.83	2170045.99	-	0.10	0.10	-	-
(2)	Наземный	485	Метод спутниковых геодезических измерений (определений)	462290.70	2170045.78	-	0.10	0.10	-	-
(2)	Наземный	486	Метод спутниковых геодезических измерений (определений)	462290.81	2170045.71	-	0.10	0.10	-	-
(2)	Наземный	487	Метод спутниковых геодезических измерений (определений)	462285.26	2170036.97	-	0.10	0.10	-	-
(2)	Наземный	488	Метод спутниковых геодезических измерений (определений)	462286.06	2170036.45	-	0.10	0.10	-	-
(2)	Наземный	489	Метод спутниковых геодезических измерений (определений)	462285.44	2170035.48	-	0.10	0.10	-	-

Описание местоположения объекта недвижимости

1. Описание местоположения здания, сооружения, объекта незавершенного строительства в границах земельного участка

1.1. Сведения о характерных точках контура объекта недвижимости

Система координат: МСК-50, зона 2

Зона № 2

Номер контура	Тип контура	Номера характерных точек контура	Метод определения координат	Координаты, м		R, м	Формулы, примененные для расчета средней квадратической погрешности определения координат характерных точек контура (M _t), м	Средняя квадратическая погрешность определения координат характерных точек контура (M _t), м	Глубина, высота расположения точки, м	
				X	Y				H ₁	H ₂
1	2	3	4	5	6	7	8	9	10	11
(2)	Наземный	490	Метод спутниковых геодезических измерений (определений)	462287.24	2170034.32	-	0.10	0.10	-	-
(2)	Наземный	491	Метод спутниковых геодезических измерений (определений)	462286.44	2170033.07	-	0.10	0.10	-	-
(2)	Наземный	492	Метод спутниковых геодезических измерений (определений)	462286.78	2170032.85	-	0.10	0.10	-	-
(2)	Наземный	493	Метод спутниковых геодезических измерений (определений)	462285.28	2170030.47	-	0.10	0.10	-	-
(2)	Наземный	494	Метод спутниковых геодезических измерений (определений)	462289.25	2170027.95	-	0.10	0.10	-	-
(2)	Наземный	495	Метод спутниковых геодезических измерений (определений)	462290.75	2170030.33	-	0.10	0.10	-	-

Описание местоположения объекта недвижимости

1. Описание местоположения здания, сооружения, объекта незавершенного строительства в границах земельного участка

1.1. Сведения о характерных точках контура объекта недвижимости

Система координат: МСК-50, зона 2

Зона № 2

Номер контура	Тип контура	Номера характерных точек контура	Метод определения координат	Координаты, м		R, м	Формулы, примененные для расчета средней квадратической погрешности определения координат характерных точек контура (M _t), м	Средняя квадратическая погрешность определения координат характерных точек контура (M _t), м	Глубина, высота расположения точки, м	
				X	Y				H ₁	H ₂
1	2	3	4	5	6	7	8	9	10	11
(2)	Наземный	496	Метод спутниковых геодезических измерений (определений)	462295.04	2170027.61	-	0.10	0.10	-	-
(2)	Наземный	497	Метод спутниковых геодезических измерений (определений)	462295.81	2170028.81	-	0.10	0.10	-	-
(2)	Наземный	498	Метод спутниковых геодезических измерений (определений)	462298.45	2170027.13	-	0.10	0.10	-	-
(2)	Наземный	499	Метод спутниковых геодезических измерений (определений)	462299.36	2170028.56	-	0.10	0.10	-	-
(2)	Наземный	500	Метод спутниковых геодезических измерений (определений)	462300.20	2170028.01	-	0.10	0.10	-	-
(2)	Наземный	501	Метод спутниковых геодезических измерений (определений)	462299.67	2170027.19	-	0.10	0.10	-	-

Описание местоположения объекта недвижимости

1. Описание местоположения здания, сооружения, объекта незавершенного строительства в границах земельного участка

1.1. Сведения о характерных точках контура объекта недвижимости

Система координат: МСК-50, зона 2

Зона № 2

Номер контура	Тип контура	Номера характерных точек контура	Метод определения координат	Координаты, м		R, м	Формулы, примененные для расчета средней квадратической погрешности определения координат характерных точек контура (M _t), м	Средняя квадратическая погрешность определения координат характерных точек контура (M _t), м	Глубина, высота расположения точки, м	
				X	Y				H ₁	H ₂
1	2	3	4	5	6	7	8	9	10	11
(2)	Наземный	502	Метод спутниковых геодезических измерений (определений)	462301.27	2170026.16	-	0.10	0.10	-	-
(2)	Наземный	503	Метод спутниковых геодезических измерений (определений)	462301.81	2170027.01	-	0.10	0.10	-	-
(2)	Наземный	504	Метод спутниковых геодезических измерений (определений)	462302.83	2170026.35	-	0.10	0.10	-	-
(2)	Наземный	505	Метод спутниковых геодезических измерений (определений)	462302.29	2170025.51	-	0.10	0.10	-	-
(2)	Наземный	506	Метод спутниковых геодезических измерений (определений)	462303.89	2170024.48	-	0.10	0.10	-	-
(2)	Наземный	507	Метод спутниковых геодезических измерений (определений)	462304.44	2170025.33	-	0.10	0.10	-	-

Описание местоположения объекта недвижимости

1. Описание местоположения здания, сооружения, объекта незавершенного строительства в границах земельного участка

1.1. Сведения о характерных точках контура объекта недвижимости

Система координат: МСК-50, зона 2

Зона № 2

Номер контура	Тип контура	Номера характерных точек контура	Метод определения координат	Координаты, м		R, м	Формулы, примененные для расчета средней квадратической погрешности определения координат характерных точек контура (M _t), м	Средняя квадратическая погрешность определения координат характерных точек контура (M _t), м	Глубина, высота расположения точки, м	
				X	Y				H ₁	H ₂
1	2	3	4	5	6	7	8	9	10	11
(2)	Наземный	508	Метод спутниковых геодезических измерений (определений)	462305.24	2170024.82	-	0.10	0.10	-	-
(2)	Наземный	509	Метод спутниковых геодезических измерений (определений)	462304.60	2170023.81	-	0.10	0.10	-	-
(2)	Наземный	510	Метод спутниковых геодезических измерений (определений)	462305.32	2170023.35	-	0.10	0.10	-	-
(2)	Наземный	511	Метод спутниковых геодезических измерений (определений)	462303.86	2170021.07	-	0.10	0.10	-	-
(2)	Наземный	512	Метод спутниковых геодезических измерений (определений)	462307.99	2170018.44	-	0.10	0.10	-	-
(2)	Наземный	513	Метод спутниковых геодезических измерений (определений)	462309.35	2170020.60	-	0.10	0.10	-	-

Описание местоположения объекта недвижимости

1. Описание местоположения здания, сооружения, объекта незавершенного строительства в границах земельного участка

1.1. Сведения о характерных точках контура объекта недвижимости

Система координат: МСК-50, зона 2

Зона № 2

Номер контура	Тип контура	Номера характерных точек контура	Метод определения координат	Координаты, м		R, м	Формулы, примененные для расчета средней квадратической погрешности определения координат характерных точек контура (M _t), м	Средняя квадратическая погрешность определения координат характерных точек контура (M _t), м	Глубина, высота расположения точки, м	
				X	Y				H ₁	H ₂
1	2	3	4	5	6	7	8	9	10	11
(2)	Наземный	514	Метод спутниковых геодезических измерений (определений)	462307.27	2170021.91	-	0.10	0.10	-	-
(2)	Наземный	515	Метод спутниковых геодезических измерений (определений)	462307.35	2170022.04	-	0.10	0.10	-	-
(2)	Наземный	516	Метод спутниковых геодезических измерений (определений)	462307.37	2170022.06	-	0.10	0.10	-	-
(2)	Наземный	517	Метод спутниковых геодезических измерений (определений)	462312.57	2170018.75	-	0.10	0.10	-	-
(2)	Наземный	518	Метод спутниковых геодезических измерений (определений)	462313.77	2170019.41	-	0.10	0.10	-	-
(2)	Наземный	519	Метод спутниковых геодезических измерений (определений)	462317.59	2170016.98	-	0.10	0.10	-	-

Описание местоположения объекта недвижимости

1. Описание местоположения здания, сооружения, объекта незавершенного строительства в границах земельного участка

1.1. Сведения о характерных точках контура объекта недвижимости

Система координат: МСК-50, зона 2

Зона № 2

Номер контура	Тип контура	Номера характерных точек контура	Метод определения координат	Координаты, м		R, м	Формулы, примененные для расчета средней квадратической погрешности определения координат характерных точек контура (M _t), м	Средняя квадратическая погрешность определения координат характерных точек контура (M _t), м	Глубина, высота расположения точки, м	
				X	Y				H ₁	H ₂
1	2	3	4	5	6	7	8	9	10	11
(2)	Наземный	283	Метод спутниковых геодезических измерений (определений)	462317.03	2170016.11	-	0.10	0.10	-	-
(2)	Наземный	284	Метод спутниковых геодезических измерений (определений)	462318.63	2170015.09	-	0.10	0.10	-	-
(2)	Наземный	520	Метод спутниковых геодезических измерений (определений)	462319.19	2170015.97	-	0.10	0.10	-	-
(2)	Наземный	521	Метод спутниковых геодезических измерений (определений)	462322.23	2170014.04	-	0.10	0.10	-	-
(2)	Наземный	287	Метод спутниковых геодезических измерений (определений)	462320.83	2170011.85	-	0.10	0.10	-	-
(2)	Наземный	288	Метод спутниковых геодезических измерений (определений)	462321.00	2170011.74	-	0.10	0.10	-	-

Описание местоположения объекта недвижимости

1. Описание местоположения здания, сооружения, объекта незавершенного строительства в границах земельного участка

1.1. Сведения о характерных точках контура объекта недвижимости

Система координат: МСК-50, зона 2

Зона № 2

Номер контура	Тип контура	Номера характерных точек контура	Метод определения координат	Координаты, м		R, м	Формулы, примененные для расчета средней квадратической погрешности определения координат характерных точек контура (M _t), м	Средняя квадратическая погрешность определения координат характерных точек контура (M _t), м	Глубина, высота расположения точки, м	
				X	Y				H ₁	H ₂
1	2	3	4	5	6	7	8	9	10	11
(2)	Наземный	522	Метод спутниковых геодезических измерений (определений)	462320.57	2170011.07	-	0.10	0.10	-	-
(2)	Наземный	523	Метод спутниковых геодезических измерений (определений)	462321.66	2170010.36	-	0.10	0.10	-	-
(2)	Наземный	291	Метод спутниковых геодезических измерений (определений)	462322.09	2170011.04	-	0.10	0.10	-	-
(2)	Наземный	292	Метод спутниковых геодезических измерений (определений)	462322.26	2170010.93	-	0.10	0.10	-	-
(2)	Наземный	524	Метод спутниковых геодезических измерений (определений)	462322.83	2170011.82	-	0.10	0.10	-	-
(2)	Наземный	525	Метод спутниковых геодезических измерений (определений)	462324.75	2170010.58	-	0.10	0.10	-	-

Описание местоположения объекта недвижимости

1. Описание местоположения здания, сооружения, объекта незавершенного строительства в границах земельного участка

1.1. Сведения о характерных точках контура объекта недвижимости

Система координат: МСК-50, зона 2

Зона № 2

Номер контура	Тип контура	Номера характерных точек контура	Метод определения координат	Координаты, м		R, м	Формулы, примененные для расчета средней квадратической погрешности определения координат характерных точек контура (M _t), м	Средняя квадратическая погрешность определения координат характерных точек контура (M _t), м	Глубина, высота расположения точки, м	
				X	Y				H ₁	H ₂
1	2	3	4	5	6	7	8	9	10	11
(2)	Наземный	526	Метод спутниковых геодезических измерений (определений)	462324.68	2170010.48	-	0.10	0.10	-	-
(2)	Наземный	527	Метод спутниковых геодезических измерений (определений)	462327.86	2170008.46	-	0.10	0.10	-	-
(2)	Наземный	528	Метод спутниковых геодезических измерений (определений)	462327.99	2170008.67	-	0.10	0.10	-	-
(2)	Наземный	529	Метод спутниковых геодезических измерений (определений)	462327.77	2170008.81	-	0.10	0.10	-	-
(2)	Наземный	530	Метод спутниковых геодезических измерений (определений)	462328.54	2170010.03	-	0.10	0.10	-	-
(2)	Наземный	531	Метод спутниковых геодезических измерений (определений)	462328.98	2170009.75	-	0.10	0.10	-	-

Описание местоположения объекта недвижимости

1. Описание местоположения здания, сооружения, объекта незавершенного строительства в границах земельного участка

1.1. Сведения о характерных точках контура объекта недвижимости

Система координат: МСК-50, зона 2

Зона № 2

Номер контура	Тип контура	Номера характерных точек контура	Метод определения координат	Координаты, м		R, м	Формулы, примененные для расчета средней квадратической погрешности определения координат характерных точек контура (M _t), м	Средняя квадратическая погрешность определения координат характерных точек контура (M _t), м	Глубина, высота расположения точки, м	
				X	Y				H ₁	H ₂
1	2	3	4	5	6	7	8	9	10	11
(2)	Наземный	532	Метод спутниковых геодезических измерений (определений)	462328.40	2170008.84	-	0.10	0.10	-	-
(2)	Наземный	533	Метод спутниковых геодезических измерений (определений)	462330.26	2170007.64	-	0.10	0.10	-	-
(2)	Наземный	534	Метод спутниковых геодезических измерений (определений)	462330.10	2170007.38	-	0.10	0.10	-	-
(2)	Наземный	535	Метод спутниковых геодезических измерений (определений)	462330.08	2170007.36	-	0.10	0.10	-	-
(2)	Наземный	536	Метод спутниковых геодезических измерений (определений)	462329.98	2170007.42	-	0.10	0.10	-	-
(2)	Наземный	537	Метод спутниковых геодезических измерений (определений)	462329.84	2170007.21	-	0.10	0.10	-	-

Описание местоположения объекта недвижимости

1. Описание местоположения здания, сооружения, объекта незавершенного строительства в границах земельного участка

1.1. Сведения о характерных точках контура объекта недвижимости

Система координат: МСК-50, зона 2

Зона № 2

Номер контура	Тип контура	Номера характерных точек контура	Метод определения координат	Координаты, м		R, м	Формулы, примененные для расчета средней квадратической погрешности определения координат характерных точек контура (M _t), м	Средняя квадратическая погрешность определения координат характерных точек контура (M _t), м	Глубина, высота расположения точки, м	
				X	Y				H ₁	H ₂
1	2	3	4	5	6	7	8	9	10	11
(2)	Наземный	538	Метод спутниковых геодезических измерений (определений)	462330.49	2170006.79	-	0.10	0.10	-	-
(2)	Наземный	539	Метод спутниковых геодезических измерений (определений)	462330.63	2170007.01	-	0.10	0.10	-	-
(2)	Наземный	540	Метод спутниковых геодезических измерений (определений)	462332.59	2170005.76	-	0.10	0.10	-	-
(2)	Наземный	541	Метод спутниковых геодезических измерений (определений)	462330.65	2170002.72	-	0.10	0.10	-	-
(2)	Наземный	542	Метод спутниковых геодезических измерений (определений)	462331.32	2170002.29	-	0.10	0.10	-	-
(2)	Наземный	543	Метод спутниковых геодезических измерений (определений)	462331.21	2170002.12	-	0.10	0.10	-	-

Описание местоположения объекта недвижимости

1. Описание местоположения здания, сооружения, объекта незавершенного строительства в границах земельного участка

1.1. Сведения о характерных точках контура объекта недвижимости

Система координат: МСК-50, зона 2

Зона № 2

Номер контура	Тип контура	Номера характерных точек контура	Метод определения координат	Координаты, м		R, м	Формулы, примененные для расчета средней квадратической погрешности определения координат характерных точек контура (M _t), м	Средняя квадратическая погрешность определения координат характерных точек контура (M _t), м	Глубина, высота расположения точки, м	
				X	Y				H ₁	H ₂
1	2	3	4	5	6	7	8	9	10	11
(2)	Наземный	544	Метод спутниковых геодезических измерений (определений)	462334.70	2169999.87	-	0.10	0.10	-	-
(2)	Наземный	545	Метод спутниковых геодезических измерений (определений)	462335.65	2170001.34	-	0.10	0.10	-	-
(2)	Наземный	546	Метод спутниковых геодезических измерений (определений)	462335.96	2170001.14	-	0.10	0.10	-	-
(2)	Наземный	547	Метод спутниковых геодезических измерений (определений)	462336.53	2170002.03	-	0.10	0.10	-	-
(2)	Наземный	310	Метод спутниковых геодезических измерений (определений)	462338.10	2170001.03	-	0.10	0.10	-	-

Описание местоположения объекта недвижимости

1. Описание местоположения здания, сооружения, объекта незавершенного строительства в границах земельного участка

1.1. Сведения о характерных точках контура объекта недвижимости

Система координат: МСК-50, зона 2

Зона № 2

Номер контура	Тип контура	Номера характерных точек контура	Метод определения координат	Координаты, м		R, м	Формулы, примененные для расчета средней квадратической погрешности определения координат характерных точек контура (M _t), м	Средняя квадратическая погрешность определения координат характерных точек контура (M _t), м	Глубина, высота расположения точки, м	
				X	Y				H ₁	H ₂
1	2	3	4	5	6	7	8	9	10	11
	(3)									
(3)	Наземный	548	Метод спутниковых геодезических измерений (определений)	462283.82	2170038.08	-	0.10	0.10	-	-
(3)	Наземный	549	Метод спутниковых геодезических измерений (определений)	462289.37	2170046.81	-	0.10	0.10	-	-
(3)	Наземный	550	Метод спутниковых геодезических измерений (определений)	462289.48	2170046.74	-	0.10	0.10	-	-
(3)	Наземный	551	Метод спутниковых геодезических измерений (определений)	462289.61	2170046.95	-	0.10	0.10	-	-
(3)	Наземный	552	Метод спутниковых геодезических измерений (определений)	462289.32	2170047.14	-	0.10	0.10	-	-

Описание местоположения объекта недвижимости

1. Описание местоположения здания, сооружения, объекта незавершенного строительства в границах земельного участка

1.1. Сведения о характерных точках контура объекта недвижимости

Система координат: МСК-50, зона 2

Зона № 2

Номер контура	Тип контура	Номера характерных точек контура	Метод определения координат	Координаты, м		R, м	Формулы, примененные для расчета средней квадратической погрешности определения координат характерных точек контура (M _t), м	Средняя квадратическая погрешность определения координат характерных точек контура (M _t), м	Глубина, высота расположения точки, м	
				X	Y				H ₁	H ₂
1	2	3	4	5	6	7	8	9	10	11
(3)	Наземный	553	Метод спутниковых геодезических измерений (определений)	462290.01	2170048.24	-	0.10	0.10	-	-
(3)	Наземный	554	Метод спутниковых геодезических измерений (определений)	462286.71	2170050.34	-	0.10	0.10	-	-
(3)	Наземный	555	Метод спутниковых геодезических измерений (определений)	462285.25	2170048.05	-	0.10	0.10	-	-
(3)	Наземный	556	Метод спутниковых геодезических измерений (определений)	462284.42	2170048.58	-	0.10	0.10	-	-
(3)	Наземный	557	Метод спутниковых геодезических измерений (определений)	462284.95	2170049.41	-	0.10	0.10	-	-
(3)	Наземный	558	Метод спутниковых геодезических измерений (определений)	462283.35	2170050.44	-	0.10	0.10	-	-

Описание местоположения объекта недвижимости

1. Описание местоположения здания, сооружения, объекта незавершенного строительства в границах земельного участка

1.1. Сведения о характерных точках контура объекта недвижимости

Система координат: МСК-50, зона 2

Зона № 2

Номер контура	Тип контура	Номера характерных точек контура	Метод определения координат	Координаты, м		R, м	Формулы, примененные для расчета средней квадратической погрешности определения координат характерных точек контура (M _t), м	Средняя квадратическая погрешность определения координат характерных точек контура (M _t), м	Глубина, высота расположения точки, м	
				X	Y				H ₁	H ₂
1	2	3	4	5	6	7	8	9	10	11
(3)	Наземный	559	Метод спутниковых геодезических измерений (определений)	462282.81	2170049.60	-	0.10	0.10	-	-
(3)	Наземный	560	Метод спутниковых геодезических измерений (определений)	462282.26	2170049.94	-	0.10	0.10	-	-
(3)	Наземный	561	Метод спутниковых геодезических измерений (определений)	462283.23	2170051.47	-	0.10	0.10	-	-
(3)	Наземный	562	Метод спутниковых геодезических измерений (определений)	462283.81	2170052.73	-	0.10	0.10	-	-
(3)	Наземный	563	Метод спутниковых геодезических измерений (определений)	462285.17	2170052.10	-	0.10	0.10	-	-
(3)	Наземный	564	Метод спутниковых геодезических измерений (определений)	462285.80	2170053.48	-	0.10	0.10	-	-

Описание местоположения объекта недвижимости

1. Описание местоположения здания, сооружения, объекта незавершенного строительства в границах земельного участка

1.1. Сведения о характерных точках контура объекта недвижимости

Система координат: МСК-50, зона 2

Зона № 2

Номер контура	Тип контура	Номера характерных точек контура	Метод определения координат	Координаты, м		R, м	Формулы, примененные для расчета средней квадратической погрешности определения координат характерных точек контура (M _t), м	Средняя квадратическая погрешность определения координат характерных точек контура (M _t), м	Глубина, высота расположения точки, м	
				X	Y				H ₁	H ₂
1	2	3	4	5	6	7	8	9	10	11
(3)	Наземный	565	Метод спутниковых геодезических измерений (определений)	462284.44	2170054.11	-	0.10	0.10	-	-
(3)	Наземный	566	Метод спутниковых геодезических измерений (определений)	462284.83	2170054.97	-	0.10	0.10	-	-
(3)	Наземный	567	Метод спутниковых геодезических измерений (определений)	462286.91	2170054.02	-	0.10	0.10	-	-
(3)	Наземный	568	Метод спутниковых геодезических измерений (определений)	462287.34	2170054.95	-	0.10	0.10	-	-
(3)	Наземный	569	Метод спутниковых геодезических измерений (определений)	462288.23	2170054.53	-	0.10	0.10	-	-
(3)	Наземный	570	Метод спутниковых геодезических измерений (определений)	462289.04	2170056.26	-	0.10	0.10	-	-

Описание местоположения объекта недвижимости

1. Описание местоположения здания, сооружения, объекта незавершенного строительства в границах земельного участка

1.1. Сведения о характерных точках контура объекта недвижимости

Система координат: МСК-50, зона 2

Зона № 2

Номер контура	Тип контура	Номера характерных точек контура	Метод определения координат	Координаты, м		R, м	Формулы, примененные для расчета средней квадратической погрешности определения координат характерных точек контура (M _t), м	Средняя квадратическая погрешность определения координат характерных точек контура (M _t), м	Глубина, высота расположения точки, м	
				X	Y				H ₁	H ₂
1	2	3	4	5	6	7	8	9	10	11
(3)	Наземный	571	Метод спутниковых геодезических измерений (определений)	462288.13	2170056.68	-	0.10	0.10	-	-
(3)	Наземный	572	Метод спутниковых геодезических измерений (определений)	462288.32	2170057.09	-	0.10	0.10	-	-
(3)	Наземный	573	Метод спутниковых геодезических измерений (определений)	462289.50	2170056.55	-	0.10	0.10	-	-
(3)	Наземный	574	Метод спутниковых геодезических измерений (определений)	462292.35	2170062.76	-	0.10	0.10	-	-
(3)	Наземный	575	Метод спутниковых геодезических измерений (определений)	462292.50	2170062.69	-	0.10	0.10	-	-
(3)	Наземный	576	Метод спутниковых геодезических измерений (определений)	462293.33	2170064.48	-	0.10	0.10	-	-

Описание местоположения объекта недвижимости

1. Описание местоположения здания, сооружения, объекта незавершенного строительства в границах земельного участка

1.1. Сведения о характерных точках контура объекта недвижимости

Система координат: МСК-50, зона 2

Зона № 2

Номер контура	Тип контура	Номера характерных точек контура	Метод определения координат	Координаты, м		R, м	Формулы, примененные для расчета средней квадратической погрешности определения координат характерных точек контура (M _t), м	Средняя квадратическая погрешность определения координат характерных точек контура (M _t), м	Глубина, высота расположения точки, м	
				X	Y				H ₁	H ₂
1	2	3	4	5	6	7	8	9	10	11
(3)	Наземный	577	Метод спутниковых геодезических измерений (определений)	462292.42	2170064.91	-	0.10	0.10	-	-
(3)	Наземный	578	Метод спутниковых геодезических измерений (определений)	462292.73	2170065.58	-	0.10	0.10	-	-
(3)	Наземный	579	Метод спутниковых геодезических измерений (определений)	462294.84	2170064.60	-	0.10	0.10	-	-
(3)	Наземный	580	Метод спутниковых геодезических измерений (определений)	462295.12	2170065.19	-	0.10	0.10	-	-
(3)	Наземный	581	Метод спутниковых геодезических измерений (определений)	462295.07	2170065.21	-	0.10	0.10	-	-
(3)	Наземный	582	Метод спутниковых геодезических измерений (определений)	462295.17	2170065.42	-	0.10	0.10	-	-

Описание местоположения объекта недвижимости

1. Описание местоположения здания, сооружения, объекта незавершенного строительства в границах земельного участка

1.1. Сведения о характерных точках контура объекта недвижимости

Система координат: МСК-50, зона 2

Зона № 2

Номер контура	Тип контура	Номера характерных точек контура	Метод определения координат	Координаты, м		R, м	Формулы, примененные для расчета средней квадратической погрешности определения координат характерных точек контура (M _t), м	Средняя квадратическая погрешность определения координат характерных точек контура (M _t), м	Глубина, высота расположения точки, м	
				X	Y				H ₁	H ₂
1	2	3	4	5	6	7	8	9	10	11
(3)	Наземный	583	Метод спутниковых геодезических измерений (определений)	462296.57	2170064.77	-	0.10	0.10	-	-
(3)	Наземный	584	Метод спутниковых геодезических измерений (определений)	462297.21	2170066.13	-	0.10	0.10	-	-
(3)	Наземный	585	Метод спутниковых геодезических измерений (определений)	462295.80	2170066.78	-	0.10	0.10	-	-
(3)	Наземный	586	Метод спутниковых геодезических измерений (определений)	462297.06	2170069.54	-	0.10	0.10	-	-
(3)	Наземный	587	Метод спутниковых геодезических измерений (определений)	462297.10	2170069.52	-	0.10	0.10	-	-
(3)	Наземный	588	Метод спутниковых геодезических измерений (определений)	462297.32	2170070.01	-	0.10	0.10	-	-

Описание местоположения объекта недвижимости

1. Описание местоположения здания, сооружения, объекта незавершенного строительства в границах земельного участка

1.1. Сведения о характерных точках контура объекта недвижимости

Система координат: МСК-50, зона 2

Зона № 2

Номер контура	Тип контура	Номера характерных точек контура	Метод определения координат	Координаты, м		R, м	Формулы, примененные для расчета средней квадратической погрешности определения координат характерных точек контура (M _t), м	Средняя квадратическая погрешность определения координат характерных точек контура (M _t), м	Глубина, высота расположения точки, м	
				X	Y				H ₁	H ₂
1	2	3	4	5	6	7	8	9	10	11
(3)	Наземный	589	Метод спутниковых геодезических измерений (определений)	462295.52	2170070.84	-	0.10	0.10	-	-
(3)	Наземный	590	Метод спутниковых геодезических измерений (определений)	462296.85	2170073.72	-	0.10	0.10	-	-
(3)	Наземный	591	Метод спутниковых геодезических измерений (определений)	462295.46	2170074.35	-	0.10	0.10	-	-
(3)	Наземный	592	Метод спутниковых геодезических измерений (определений)	462295.92	2170075.29	-	0.10	0.10	-	-
(3)	Наземный	593	Метод спутниковых геодезических измерений (определений)	462299.50	2170073.62	-	0.10	0.10	-	-
(3)	Наземный	172	Метод спутниковых геодезических измерений (определений)	462299.59	2170073.81	-	0.10	0.10	-	-

Описание местоположения объекта недвижимости

1. Описание местоположения здания, сооружения, объекта незавершенного строительства в границах земельного участка

1.1. Сведения о характерных точках контура объекта недвижимости

Система координат: МСК-50, зона 2

Зона № 2

Номер контура	Тип контура	Номера характерных точек контура	Метод определения координат	Координаты, м		R, м	Формулы, примененные для расчета средней квадратической погрешности определения координат характерных точек контура (M _t), м	Средняя квадратическая погрешность определения координат характерных точек контура (M _t), м	Глубина, высота расположения точки, м	
				X	Y				H ₁	H ₂
1	2	3	4	5	6	7	8	9	10	11
(3)	Наземный	594	Метод спутниковых геодезических измерений (определений)	462300.31	2170073.47	-	0.10	0.10	-	-
(3)	Наземный	174	Метод спутниковых геодезических измерений (определений)	462300.86	2170074.65	-	0.10	0.10	-	-
(3)	Наземный	175	Метод спутниковых геодезических измерений (определений)	462300.14	2170074.99	-	0.10	0.10	-	-
(3)	Наземный	595	Метод спутниковых геодезических измерений (определений)	462300.22	2170075.16	-	0.10	0.10	-	-
(3)	Наземный	177	Метод спутниковых геодезических измерений (определений)	462297.95	2170076.22	-	0.10	0.10	-	-
(3)	Наземный	178	Метод спутниковых геодезических измерений (определений)	462298.92	2170078.31	-	0.10	0.10	-	-

Описание местоположения объекта недвижимости

1. Описание местоположения здания, сооружения, объекта незавершенного строительства в границах земельного участка

1.1. Сведения о характерных точках контура объекта недвижимости

Система координат: МСК-50, зона 2

Зона № 2

Номер контура	Тип контура	Номера характерных точек контура	Метод определения координат	Координаты, м		R, м	Формулы, примененные для расчета средней квадратической погрешности определения координат характерных точек контура (M _t), м	Средняя квадратическая погрешность определения координат характерных точек контура (M _t), м	Глубина, высота расположения точки, м	
				X	Y				H ₁	H ₂
1	2	3	4	5	6	7	8	9	10	11
(3)	Наземный	596	Метод спутниковых геодезических измерений (определений)	462297.58	2170078.92	-	0.10	0.10	-	-
(3)	Наземный	597	Метод спутниковых геодезических измерений (определений)	462298.03	2170079.88	-	0.10	0.10	-	-
(3)	Наземный	598	Метод спутниковых геодезических измерений (определений)	462299.20	2170079.34	-	0.10	0.10	-	-
(3)	Наземный	599	Метод спутниковых геодезических измерений (определений)	462299.52	2170080.04	-	0.10	0.10	-	-
(3)	Наземный	600	Метод спутниковых геодезических измерений (определений)	462299.30	2170080.14	-	0.10	0.10	-	-
(3)	Наземный	601	Метод спутниковых геодезических измерений (определений)	462299.08	2170079.67	-	0.10	0.10	-	-

Описание местоположения объекта недвижимости

1. Описание местоположения здания, сооружения, объекта незавершенного строительства в границах земельного участка

1.1. Сведения о характерных точках контура объекта недвижимости

Система координат: МСК-50, зона 2

Зона № 2

Номер контура	Тип контура	Номера характерных точек контура	Метод определения координат	Координаты, м		R, м	Формулы, примененные для расчета средней квадратической погрешности определения координат характерных точек контура (M _t), м	Средняя квадратическая погрешность определения координат характерных точек контура (M _t), м	Глубина, высота расположения точки, м	
				X	Y				H ₁	H ₂
1	2	3	4	5	6	7	8	9	10	11
(3)	Наземный	602	Метод спутниковых геодезических измерений (определений)	462298.13	2170080.11	-	0.10	0.10	-	-
(3)	Наземный	603	Метод спутниковых геодезических измерений (определений)	462298.41	2170080.70	-	0.10	0.10	-	-
(3)	Наземный	604	Метод спутниковых геодезических измерений (определений)	462299.27	2170080.30	-	0.10	0.10	-	-
(3)	Наземный	605	Метод спутниковых геодезических измерений (определений)	462299.30	2170080.29	-	0.10	0.10	-	-
(3)	Наземный	606	Метод спутниковых геодезических измерений (определений)	462300.10	2170082.06	-	0.10	0.10	-	-
(3)	Наземный	607	Метод спутниковых геодезических измерений (определений)	462299.19	2170082.48	-	0.10	0.10	-	-

Описание местоположения объекта недвижимости

1. Описание местоположения здания, сооружения, объекта незавершенного строительства в границах земельного участка

1.1. Сведения о характерных точках контура объекта недвижимости

Система координат: МСК-50, зона 2

Зона № 2

Номер контура	Тип контура	Номера характерных точек контура	Метод определения координат	Координаты, м		R, м	Формулы, примененные для расчета средней квадратической погрешности определения координат характерных точек контура (M _t), м	Средняя квадратическая погрешность определения координат характерных точек контура (M _t), м	Глубина, высота расположения точки, м	
				X	Y				H ₁	H ₂
1	2	3	4	5	6	7	8	9	10	11
(3)	Наземный	608	Метод спутниковых геодезических измерений (определений)	462299.44	2170082.96	-	0.10	0.10	-	-
(3)	Наземный	609	Метод спутниковых геодезических измерений (определений)	462300.39	2170082.52	-	0.10	0.10	-	-
(3)	Наземный	610	Метод спутниковых геодезических измерений (определений)	462300.28	2170082.28	-	0.10	0.10	-	-
(3)	Наземный	611	Метод спутниковых геодезических измерений (определений)	462300.50	2170082.18	-	0.10	0.10	-	-
(3)	Наземный	612	Метод спутниковых геодезических измерений (определений)	462300.82	2170082.88	-	0.10	0.10	-	-
(3)	Наземный	613	Метод спутниковых геодезических измерений (определений)	462300.42	2170083.06	-	0.10	0.10	-	-

Описание местоположения объекта недвижимости

1. Описание местоположения здания, сооружения, объекта незавершенного строительства в границах земельного участка

1.1. Сведения о характерных точках контура объекта недвижимости

Система координат: МСК-50, зона 2

Зона № 2

Номер контура	Тип контура	Номера характерных точек контура	Метод определения координат	Координаты, м		R, м	Формулы, примененные для расчета средней квадратической погрешности определения координат характерных точек контура (M _t), м	Средняя квадратическая погрешность определения координат характерных точек контура (M _t), м	Глубина, высота расположения точки, м	
				X	Y				H ₁	H ₂
1	2	3	4	5	6	7	8	9	10	11
(3)	Наземный	614	Метод спутниковых геодезических измерений (определений)	462301.14	2170084.64	-	0.10	0.10	-	-
(3)	Наземный	615	Метод спутниковых геодезических измерений (определений)	462302.50	2170084.02	-	0.10	0.10	-	-
(3)	Наземный	616	Метод спутниковых геодезических измерений (определений)	462303.13	2170085.38	-	0.10	0.10	-	-
(3)	Наземный	617	Метод спутниковых геодезических измерений (определений)	462301.77	2170086.01	-	0.10	0.10	-	-
(3)	Наземный	618	Метод спутниковых геодезических измерений (определений)	462302.69	2170088.02	-	0.10	0.10	-	-
(3)	Наземный	619	Метод спутниковых геодезических измерений (определений)	462302.40	2170088.15	-	0.10	0.10	-	-

Описание местоположения объекта недвижимости

1. Описание местоположения здания, сооружения, объекта незавершенного строительства в границах земельного участка

1.1. Сведения о характерных точках контура объекта недвижимости

Система координат: МСК-50, зона 2

Зона № 2

Номер контура	Тип контура	Номера характерных точек контура	Метод определения координат	Координаты, м		R, м	Формулы, примененные для расчета средней квадратической погрешности определения координат характерных точек контура (M _t), м	Средняя квадратическая погрешность определения координат характерных точек контура (M _t), м	Глубина, высота расположения точки, м	
				X	Y				H ₁	H ₂
1	2	3	4	5	6	7	8	9	10	11
(3)	Наземный	620	Метод спутниковых геодезических измерений (определений)	462303.81	2170091.23	-	0.10	0.10	-	-
(3)	Наземный	621	Метод спутниковых геодезических измерений (определений)	462303.66	2170091.30	-	0.10	0.10	-	-
(3)	Наземный	622	Метод спутниковых геодезических измерений (определений)	462305.45	2170095.15	-	0.10	0.10	-	-
(3)	Наземный	191	Метод спутниковых геодезических измерений (определений)	462305.24	2170095.25	-	0.10	0.10	-	-
(3)	Наземный	192	Метод спутниковых геодезических измерений (определений)	462305.58	2170095.98	-	0.10	0.10	-	-
(3)	Наземный	193	Метод спутниковых геодезических измерений (определений)	462304.35	2170096.54	-	0.10	0.10	-	-

Описание местоположения объекта недвижимости

1. Описание местоположения здания, сооружения, объекта незавершенного строительства в границах земельного участка

1.1. Сведения о характерных точках контура объекта недвижимости

Система координат: МСК-50, зона 2

Зона № 2

Номер контура	Тип контура	Номера характерных точек контура	Метод определения координат	Координаты, м		R, м	Формулы, примененные для расчета средней квадратической погрешности определения координат характерных точек контура (M _t), м	Средняя квадратическая погрешность определения координат характерных точек контура (M _t), м	Глубина, высота расположения точки, м	
				X	Y				H ₁	H ₂
1	2	3	4	5	6	7	8	9	10	11
(3)	Наземный	623	Метод спутниковых геодезических измерений (определений)	462304.23	2170096.29	-	0.10	0.10	-	-
(3)	Наземный	624	Метод спутниковых геодезических измерений (определений)	462303.40	2170096.66	-	0.10	0.10	-	-
(3)	Наземный	625	Метод спутниковых геодезических измерений (определений)	462303.81	2170097.55	-	0.10	0.10	-	-
(3)	Наземный	626	Метод спутниковых геодезических измерений (определений)	462301.89	2170098.42	-	0.10	0.10	-	-
(3)	Наземный	627	Метод спутниковых геодезических измерений (определений)	462301.50	2170097.54	-	0.10	0.10	-	-
(3)	Наземный	628	Метод спутниковых геодезических измерений (определений)	462300.84	2170097.84	-	0.10	0.10	-	-

Описание местоположения объекта недвижимости

1. Описание местоположения здания, сооружения, объекта незавершенного строительства в границах земельного участка

1.1. Сведения о характерных точках контура объекта недвижимости

Система координат: МСК-50, зона 2

Зона № 2

Номер контура	Тип контура	Номера характерных точек контура	Метод определения координат	Координаты, м		R, м	Формулы, примененные для расчета средней квадратической погрешности определения координат характерных точек контура (M _t), м	Средняя квадратическая погрешность определения координат характерных точек контура (M _t), м	Глубина, высота расположения точки, м	
				X	Y				H ₁	H ₂
1	2	3	4	5	6	7	8	9	10	11
(3)	Наземный	629	Метод спутниковых геодезических измерений (определений)	462301.17	2170098.55	-	0.10	0.10	-	-
(3)	Наземный	630	Метод спутниковых геодезических измерений (определений)	462301.29	2170098.50	-	0.10	0.10	-	-
(3)	Наземный	631	Метод спутниковых геодезических измерений (определений)	462302.14	2170100.36	-	0.10	0.10	-	-
(3)	Наземный	632	Метод спутниковых геодезических измерений (определений)	462299.49	2170101.57	-	0.10	0.10	-	-
(3)	Наземный	633	Метод спутниковых геодезических измерений (определений)	462299.34	2170101.26	-	0.10	0.10	-	-
(3)	Наземный	634	Метод спутниковых геодезических измерений (определений)	462297.75	2170101.99	-	0.10	0.10	-	-

Описание местоположения объекта недвижимости

1. Описание местоположения здания, сооружения, объекта незавершенного строительства в границах земельного участка

1.1. Сведения о характерных точках контура объекта недвижимости

Система координат: МСК-50, зона 2

Зона № 2

Номер контура	Тип контура	Номера характерных точек контура	Метод определения координат	Координаты, м		R, м	Формулы, примененные для расчета средней квадратической погрешности определения координат характерных точек контура (M _t), м	Средняя квадратическая погрешность определения координат характерных точек контура (M _t), м	Глубина, высота расположения точки, м	
				X	Y				H ₁	H ₂
1	2	3	4	5	6	7	8	9	10	11
(3)	Наземный	635	Метод спутниковых геодезических измерений (определений)	462297.04	2170100.45	-	0.10	0.10	-	-
(3)	Наземный	636	Метод спутниковых геодезических измерений (определений)	462294.07	2170101.81	-	0.10	0.10	-	-
(3)	Наземный	637	Метод спутниковых геодезических измерений (определений)	462292.99	2170099.46	-	0.10	0.10	-	-
(3)	Наземный	638	Метод спутниковых геодезических измерений (определений)	462292.21	2170099.82	-	0.10	0.10	-	-
(3)	Наземный	206	Метод спутниковых геодезических измерений (определений)	462292.74	2170101.00	-	0.10	0.10	-	-
(3)	Наземный	207	Метод спутниковых геодезических измерений (определений)	462292.56	2170101.08	-	0.10	0.10	-	-

Описание местоположения объекта недвижимости

1. Описание местоположения здания, сооружения, объекта незавершенного строительства в границах земельного участка

1.1. Сведения о характерных точках контура объекта недвижимости

Система координат: МСК-50, зона 2

Зона № 2

Номер контура	Тип контура	Номера характерных точек контура	Метод определения координат	Координаты, м		R, м	Формулы, примененные для расчета средней квадратической погрешности определения координат характерных точек контура (M _t), м	Средняя квадратическая погрешность определения координат характерных точек контура (M _t), м	Глубина, высота расположения точки, м	
				X	Y				H ₁	H ₂
1	2	3	4	5	6	7	8	9	10	11
(3)	Наземный	208	Метод спутниковых геодезических измерений (определений)	462292.89	2170101.81	-	0.10	0.10	-	-
(3)	Наземный	639	Метод спутниковых геодезических измерений (определений)	462291.66	2170102.37	-	0.10	0.10	-	-
(3)	Наземный	210	Метод спутниковых геодезических измерений (определений)	462291.33	2170101.65	-	0.10	0.10	-	-
(3)	Наземный	640	Метод спутниковых геодезических измерений (определений)	462291.16	2170101.73	-	0.10	0.10	-	-
(3)	Наземный	641	Метод спутниковых геодезических измерений (определений)	462289.23	2170097.50	-	0.10	0.10	-	-
(3)	Наземный	213	Метод спутниковых геодезических измерений (определений)	462289.70	2170097.28	-	0.10	0.10	-	-

Описание местоположения объекта недвижимости

1. Описание местоположения здания, сооружения, объекта незавершенного строительства в границах земельного участка

1.1. Сведения о характерных точках контура объекта недвижимости

Система координат: МСК-50, зона 2

Зона № 2

Номер контура	Тип контура	Номера характерных точек контура	Метод определения координат	Координаты, м		R, м	Формулы, примененные для расчета средней квадратической погрешности определения координат характерных точек контура (M _t), м	Средняя квадратическая погрешность определения координат характерных точек контура (M _t), м	Глубина, высота расположения точки, м	
				X	Y				H ₁	H ₂
1	2	3	4	5	6	7	8	9	10	11
(3)	Наземный	642	Метод спутниковых геодезических измерений (определений)	462288.90	2170095.55	-	0.10	0.10	-	-
(3)	Наземный	643	Метод спутниковых геодезических измерений (определений)	462289.85	2170095.12	-	0.10	0.10	-	-
(3)	Наземный	644	Метод спутниковых геодезических измерений (определений)	462289.60	2170094.58	-	0.10	0.10	-	-
(3)	Наземный	645	Метод спутниковых геодезических измерений (определений)	462289.48	2170094.63	-	0.10	0.10	-	-
(3)	Наземный	646	Метод спутниковых геодезических измерений (определений)	462288.14	2170094.52	-	0.10	0.10	-	-
(3)	Наземный	647	Метод спутниковых геодезических измерений (определений)	462285.49	2170088.73	-	0.10	0.10	-	-

Описание местоположения объекта недвижимости

1. Описание местоположения здания, сооружения, объекта незавершенного строительства в границах земельного участка

1.1. Сведения о характерных точках контура объекта недвижимости

Система координат: МСК-50, зона 2

Зона № 2

Номер контура	Тип контура	Номера характерных точек контура	Метод определения координат	Координаты, м		R, м	Формулы, примененные для расчета средней квадратической погрешности определения координат характерных точек контура (M _t), м	Средняя квадратическая погрешность определения координат характерных точек контура (M _t), м	Глубина, высота расположения точки, м	
				X	Y				H ₁	H ₂
1	2	3	4	5	6	7	8	9	10	11
(3)	Наземный	648	Метод спутниковых геодезических измерений (определений)	462285.40	2170088.77	-	0.10	0.10	-	-
(3)	Наземный	649	Метод спутниковых геодезических измерений (определений)	462286.15	2170090.40	-	0.10	0.10	-	-
(3)	Наземный	650	Метод спутниковых геодезических измерений (определений)	462283.67	2170091.54	-	0.10	0.10	-	-
(3)	Наземный	651	Метод спутниковых геодезических измерений (определений)	462281.83	2170087.59	-	0.10	0.10	-	-
(3)	Наземный	652	Метод спутниковых геодезических измерений (определений)	462284.42	2170086.40	-	0.10	0.10	-	-
(3)	Наземный	653	Метод спутниковых геодезических измерений (определений)	462284.04	2170085.57	-	0.10	0.10	-	-

Описание местоположения объекта недвижимости

1. Описание местоположения здания, сооружения, объекта незавершенного строительства в границах земельного участка

1.1. Сведения о характерных точках контура объекта недвижимости

Система координат: МСК-50, зона 2

Зона № 2

Номер контура	Тип контура	Номера характерных точек контура	Метод определения координат	Координаты, м		R, м	Формулы, примененные для расчета средней квадратической погрешности определения координат характерных точек контура (M _t), м	Средняя квадратическая погрешность определения координат характерных точек контура (M _t), м	Глубина, высота расположения точки, м	
				X	Y				H ₁	H ₂
1	2	3	4	5	6	7	8	9	10	11
(3)	Наземный	654	Метод спутниковых геодезических измерений (определений)	462286.56	2170084.40	-	0.10	0.10	-	-
(3)	Наземный	655	Метод спутниковых геодезических измерений (определений)	462286.52	2170084.32	-	0.10	0.10	-	-
(3)	Наземный	656	Метод спутниковых геодезических измерений (определений)	462285.61	2170084.73	-	0.10	0.10	-	-
(3)	Наземный	657	Метод спутниковых геодезических измерений (определений)	462284.83	2170082.99	-	0.10	0.10	-	-
(3)	Наземный	658	Метод спутниковых геодезических измерений (определений)	462285.73	2170082.59	-	0.10	0.10	-	-
(3)	Наземный	659	Метод спутниковых геодезических измерений (определений)	462284.54	2170080.00	-	0.10	0.10	-	-

Описание местоположения объекта недвижимости

1. Описание местоположения здания, сооружения, объекта незавершенного строительства в границах земельного участка

1.1. Сведения о характерных точках контура объекта недвижимости

Система координат: МСК-50, зона 2

Зона № 2

Номер контура	Тип контура	Номера характерных точек контура	Метод определения координат	Координаты, м		R, м	Формулы, примененные для расчета средней квадратической погрешности определения координат характерных точек контура (M _t), м	Средняя квадратическая погрешность определения координат характерных точек контура (M _t), м	Глубина, высота расположения точки, м	
				X	Y				H ₁	H ₂
1	2	3	4	5	6	7	8	9	10	11
(3)	Наземный	660	Метод спутниковых геодезических измерений (определений)	462283.03	2170080.69	-	0.10	0.10	-	-
(3)	Наземный	661	Метод спутниковых геодезических измерений (определений)	462282.72	2170080.00	-	0.10	0.10	-	-
(3)	Наземный	662	Метод спутниковых геодезических измерений (определений)	462280.13	2170081.19	-	0.10	0.10	-	-
(3)	Наземный	663	Метод спутниковых геодезических измерений (определений)	462278.30	2170077.19	-	0.10	0.10	-	-
(3)	Наземный	664	Метод спутниковых геодезических измерений (определений)	462280.80	2170076.04	-	0.10	0.10	-	-
(3)	Наземный	665	Метод спутниковых геодезических измерений (определений)	462281.55	2170077.69	-	0.10	0.10	-	-

Описание местоположения объекта недвижимости

1. Описание местоположения здания, сооружения, объекта незавершенного строительства в границах земельного участка

1.1. Сведения о характерных точках контура объекта недвижимости

Система координат: МСК-50, зона 2

Зона № 2

Номер контура	Тип контура	Номера характерных точек контура	Метод определения координат	Координаты, м		R, м	Формулы, примененные для расчета средней квадратической погрешности определения координат характерных точек контура (M _t), м	Средняя квадратическая погрешность определения координат характерных точек контура (M _t), м	Глубина, высота расположения точки, м	
				X	Y				H ₁	H ₂
1	2	3	4	5	6	7	8	9	10	11
(3)	Наземный	666	Метод спутниковых геодезических измерений (определений)	462281.64	2170077.65	-	0.10	0.10	-	-
(3)	Наземный	667	Метод спутниковых геодезических измерений (определений)	462278.78	2170071.40	-	0.10	0.10	-	-
(3)	Наземный	668	Метод спутниковых геодезических измерений (определений)	462279.05	2170071.27	-	0.10	0.10	-	-
(3)	Наземный	669	Метод спутниковых геодезических измерений (определений)	462278.24	2170069.52	-	0.10	0.10	-	-
(3)	Наземный	670	Метод спутниковых геодезических измерений (определений)	462279.15	2170069.10	-	0.10	0.10	-	-
(3)	Наземный	671	Метод спутниковых геодезических измерений (определений)	462278.73	2170068.20	-	0.10	0.10	-	-

Описание местоположения объекта недвижимости

1. Описание местоположения здания, сооружения, объекта незавершенного строительства в границах земельного участка

1.1. Сведения о характерных точках контура объекта недвижимости

Система координат: МСК-50, зона 2

Зона № 2

Номер контура	Тип контура	Номера характерных точек контура	Метод определения координат	Координаты, м		R, м	Формулы, примененные для расчета средней квадратической погрешности определения координат характерных точек контура (M _t), м	Средняя квадратическая погрешность определения координат характерных точек контура (M _t), м	Глубина, высота расположения точки, м	
				X	Y				H ₁	H ₂
1	2	3	4	5	6	7	8	9	10	11
(3)	Наземный	672	Метод спутниковых геодезических измерений (определений)	462279.75	2170067.74	-	0.10	0.10	-	-
(3)	Наземный	673	Метод спутниковых геодезических измерений (определений)	462278.70	2170065.46	-	0.10	0.10	-	-
(3)	Наземный	674	Метод спутниковых геодезических измерений (определений)	462277.26	2170066.11	-	0.10	0.10	-	-
(3)	Наземный	675	Метод спутниковых геодезических измерений (определений)	462275.31	2170061.79	-	0.10	0.10	-	-
(3)	Наземный	676	Метод спутниковых геодезических измерений (определений)	462275.49	2170061.70	-	0.10	0.10	-	-
(3)	Наземный	677	Метод спутниковых геодезических измерений (определений)	462275.09	2170060.83	-	0.10	0.10	-	-

Описание местоположения объекта недвижимости

1. Описание местоположения здания, сооружения, объекта незавершенного строительства в границах земельного участка

1.1. Сведения о характерных точках контура объекта недвижимости

Система координат: МСК-50, зона 2

Зона № 2

Номер контура	Тип контура	Номера характерных точек контура	Метод определения координат	Координаты, м		R, м	Формулы, примененные для расчета средней квадратической погрешности определения координат характерных точек контура (M _t), м	Средняя квадратическая погрешность определения координат характерных точек контура (M _t), м	Глубина, высота расположения точки, м	
				X	Y				H ₁	H ₂
1	2	3	4	5	6	7	8	9	10	11
(3)	Наземный	678	Метод спутниковых геодезических измерений (определений)	462275.55	2170060.62	-	0.10	0.10	-	-
(3)	Наземный	679	Метод спутниковых геодезических измерений (определений)	462274.52	2170058.98	-	0.10	0.10	-	-
(3)	Наземный	680	Метод спутниковых геодезических измерений (определений)	462273.42	2170059.67	-	0.10	0.10	-	-
(3)	Наземный	681	Метод спутниковых геодезических измерений (определений)	462270.16	2170054.54	-	0.10	0.10	-	-
(3)	Наземный	682	Метод спутниковых геодезических измерений (определений)	462269.84	2170054.74	-	0.10	0.10	-	-
(3)	Наземный	683	Метод спутниковых геодезических измерений (определений)	462267.71	2170051.43	-	0.10	0.10	-	-

Описание местоположения объекта недвижимости

1. Описание местоположения здания, сооружения, объекта незавершенного строительства в границах земельного участка

1.1. Сведения о характерных точках контура объекта недвижимости

Система координат: МСК-50, зона 2

Зона № 2

Номер контура	Тип контура	Номера характерных точек контура	Метод определения координат	Координаты, м		R, м	Формулы, примененные для расчета средней квадратической погрешности определения координат характерных точек контура (M _t), м	Средняя квадратическая погрешность определения координат характерных точек контура (M _t), м	Глубина, высота расположения точки, м	
				X	Y				H ₁	H ₂
1	2	3	4	5	6	7	8	9	10	11
(3)	Наземный	684	Метод спутниковых геодезических измерений (определений)	462267.88	2170051.32	-	0.10	0.10	-	-
(3)	Наземный	685	Метод спутниковых геодезических измерений (определений)	462267.23	2170050.31	-	0.10	0.10	-	-
(3)	Наземный	686	Метод спутниковых геодезических измерений (определений)	462267.52	2170050.12	-	0.10	0.10	-	-
(3)	Наземный	687	Метод спутниковых геодезических измерений (определений)	462266.38	2170048.36	-	0.10	0.10	-	-
(3)	Наземный	688	Метод спутниковых геодезических измерений (определений)	462267.37	2170047.74	-	0.10	0.10	-	-
(3)	Наземный	689	Метод спутниковых геодезических измерений (определений)	462267.95	2170045.12	-	0.10	0.10	-	-

Описание местоположения объекта недвижимости

1. Описание местоположения здания, сооружения, объекта незавершенного строительства в границах земельного участка

1.1. Сведения о характерных точках контура объекта недвижимости

Система координат: МСК-50, зона 2

Зона № 2

Номер контура	Тип контура	Номера характерных точек контура	Метод определения координат	Координаты, м		R, м	Формулы, примененные для расчета средней квадратической погрешности определения координат характерных точек контура (M _t), м	Средняя квадратическая погрешность определения координат характерных точек контура (M _t), м	Глубина, высота расположения точки, м	
				X	Y				H ₁	H ₂
1	2	3	4	5	6	7	8	9	10	11
(3)	Наземный	690	Метод спутниковых геодезических измерений (определений)	462267.84	2170045.19	-	0.10	0.10	-	-
(3)	Наземный	691	Метод спутниковых геодезических измерений (определений)	462267.85	2170045.21	-	0.10	0.10	-	-
(3)	Наземный	692	Метод спутниковых геодезических измерений (определений)	462266.80	2170045.88	-	0.10	0.10	-	-
(3)	Наземный	693	Метод спутниковых геодезических измерений (определений)	462265.99	2170044.62	-	0.10	0.10	-	-
(3)	Наземный	694	Метод спутниковых геодезических измерений (определений)	462266.66	2170044.18	-	0.10	0.10	-	-
(3)	Наземный	695	Метод спутниковых геодезических измерений (определений)	462266.52	2170043.97	-	0.10	0.10	-	-

Описание местоположения объекта недвижимости

1. Описание местоположения здания, сооружения, объекта незавершенного строительства в границах земельного участка

1.1. Сведения о характерных точках контура объекта недвижимости

Система координат: МСК-50, зона 2

Зона № 2

Номер контура	Тип контура	Номера характерных точек контура	Метод определения координат	Координаты, м		R, м	Формулы, примененные для расчета средней квадратической погрешности определения координат характерных точек контура (M _t), м	Средняя квадратическая погрешность определения координат характерных точек контура (M _t), м	Глубина, высота расположения точки, м	
				X	Y				H ₁	H ₂
1	2	3	4	5	6	7	8	9	10	11
(3)	Наземный	254	Метод спутниковых геодезических измерений (определений)	462269.81	2170041.85	-	0.10	0.10	-	-
(3)	Наземный	696	Метод спутниковых геодезических измерений (определений)	462270.46	2170042.86	-	0.10	0.10	-	-
(3)	Наземный	697	Метод спутниковых геодезических измерений (определений)	462274.40	2170040.35	-	0.10	0.10	-	-
(3)	Наземный	698	Метод спутниковых геодезических измерений (определений)	462272.93	2170038.06	-	0.10	0.10	-	-
(3)	Наземный	699	Метод спутниковых геодезических измерений (определений)	462276.90	2170035.51	-	0.10	0.10	-	-
(3)	Наземный	700	Метод спутниковых геодезических измерений (определений)	462278.37	2170037.83	-	0.10	0.10	-	-

Описание местоположения объекта недвижимости

1. Описание местоположения здания, сооружения, объекта незавершенного строительства в границах земельного участка

1.1. Сведения о характерных точках контура объекта недвижимости

Система координат: МСК-50, зона 2

Зона № 2

Номер контура	Тип контура	Номера характерных точек контура	Метод определения координат	Координаты, м		R, м	Формулы, примененные для расчета средней квадратической погрешности определения координат характерных точек контура (M _t), м	Средняя квадратическая погрешность определения координат характерных точек контура (M _t), м	Глубина, высота расположения точки, м	
				X	Y				H ₁	H ₂
1	2	3	4	5	6	7	8	9	10	11
(3)	Наземный	701	Метод спутниковых геодезических измерений (определений)	462278.87	2170037.52	-	0.10	0.10	-	-
(3)	Наземный	702	Метод спутниковых геодезических измерений (определений)	462280.55	2170040.15	-	0.10	0.10	-	-
(3)	Наземный	548	Метод спутниковых геодезических измерений (определений)	462283.82	2170038.08	-	0.10	0.10	-	-

Описание местоположения объекта недвижимости

1. Описание местоположения здания, сооружения, объекта незавершенного строительства в границах земельного участка

1.1. Сведения о характерных точках контура объекта недвижимости

Система координат: МСК-50, зона 2

Зона № 2

Номер контура	Тип контура	Номера характерных точек контура	Метод определения координат	Координаты, м		R, м	Формулы, примененные для расчета средней квадратической погрешности определения координат характерных точек контура (M _t), м	Средняя квадратическая погрешность определения координат характерных точек контура (M _t), м	Глубина, высота расположения точки, м	
				X	Y				H ₁	H ₂
1	2	3	4	5	6	7	8	9	10	11
	(4)									
(4)	Надземный	703	Метод спутниковых геодезических измерений (определений)	462337.37	2170003.31	-	0.10	0.10	-	-
(4)	Надземный	704	Метод спутниковых геодезических измерений (определений)	462338.09	2170004.42	-	0.10	0.10	-	-
(4)	Надземный	705	Метод спутниковых геодезических измерений (определений)	462338.61	2170004.08	-	0.10	0.10	-	-
(4)	Надземный	706	Метод спутниковых геодезических измерений (определений)	462339.46	2170005.41	-	0.10	0.10	-	-
(4)	Надземный	707	Метод спутниковых геодезических измерений (определений)	462338.94	2170005.75	-	0.10	0.10	-	-

Описание местоположения объекта недвижимости

1. Описание местоположения здания, сооружения, объекта незавершенного строительства в границах земельного участка

1.1. Сведения о характерных точках контура объекта недвижимости

Система координат: МСК-50, зона 2

Зона № 2

Номер контура	Тип контура	Номера характерных точек контура	Метод определения координат	Координаты, м		R, м	Формулы, примененные для расчета средней квадратической погрешности определения координат характерных точек контура (M _t), м	Средняя квадратическая погрешность определения координат характерных точек контура (M _t), м	Глубина, высота расположения точки, м	
				X	Y				H ₁	H ₂
1	2	3	4	5	6	7	8	9	10	11
(4)	Надземный	708	Метод спутниковых геодезических измерений (определений)	462339.91	2170007.26	-	0.10	0.10	-	-
(4)	Надземный	709	Метод спутниковых геодезических измерений (определений)	462340.44	2170006.93	-	0.10	0.10	-	-
(4)	Надземный	710	Метод спутниковых геодезических измерений (определений)	462341.29	2170008.26	-	0.10	0.10	-	-
(4)	Надземный	711	Метод спутниковых геодезических измерений (определений)	462340.77	2170008.59	-	0.10	0.10	-	-
(4)	Надземный	712	Метод спутниковых геодезических измерений (определений)	462344.17	2170013.90	-	0.10	0.10	-	-
(4)	Надземный	713	Метод спутниковых геодезических измерений (определений)	462343.32	2170014.44	-	0.10	0.10	-	-

Описание местоположения объекта недвижимости

1. Описание местоположения здания, сооружения, объекта незавершенного строительства в границах земельного участка

1.1. Сведения о характерных точках контура объекта недвижимости

Система координат: МСК-50, зона 2

Зона № 2

Номер контура	Тип контура	Номера характерных точек контура	Метод определения координат	Координаты, м		R, м	Формулы, примененные для расчета средней квадратической погрешности определения координат характерных точек контура (M _t), м	Средняя квадратическая погрешность определения координат характерных точек контура (M _t), м	Глубина, высота расположения точки, м	
				X	Y				H ₁	H ₂
1	2	3	4	5	6	7	8	9	10	11
(4)	Надземный	714	Метод спутниковых геодезических измерений (определений)	462343.76	2170015.12	-	0.10	0.10	-	-
(4)	Надземный	715	Метод спутниковых геодезических измерений (определений)	462344.28	2170014.78	-	0.10	0.10	-	-
(4)	Надземный	716	Метод спутниковых геодезических измерений (определений)	462345.14	2170016.11	-	0.10	0.10	-	-
(4)	Надземный	717	Метод спутниковых геодезических измерений (определений)	462344.61	2170016.45	-	0.10	0.10	-	-
(4)	Надземный	718	Метод спутниковых геодезических измерений (определений)	462345.45	2170017.75	-	0.10	0.10	-	-
(4)	Надземный	719	Метод спутниковых геодезических измерений (определений)	462345.48	2170017.73	-	0.10	0.10	-	-

Описание местоположения объекта недвижимости

1. Описание местоположения здания, сооружения, объекта незавершенного строительства в границах земельного участка

1.1. Сведения о характерных точках контура объекта недвижимости

Система координат: МСК-50, зона 2

Зона № 2

Номер контура	Тип контура	Номера характерных точек контура	Метод определения координат	Координаты, м		R, м	Формулы, примененные для расчета средней квадратической погрешности определения координат характерных точек контура (M _t), м	Средняя квадратическая погрешность определения координат характерных точек контура (M _t), м	Глубина, высота расположения точки, м	
				X	Y				H ₁	H ₂
1	2	3	4	5	6	7	8	9	10	11
(4)	Надземный	720	Метод спутниковых геодезических измерений (определений)	462346.76	2170017.64	-	0.10	0.10	-	-
(4)	Надземный	721	Метод спутниковых геодезических измерений (определений)	462349.63	2170022.12	-	0.10	0.10	-	-
(4)	Надземный	722	Метод спутниковых геодезических измерений (определений)	462349.33	2170022.31	-	0.10	0.10	-	-
(4)	Надземный	723	Метод спутниковых геодезических измерений (определений)	462350.17	2170023.62	-	0.10	0.10	-	-
(4)	Надземный	724	Метод спутниковых геодезических измерений (определений)	462350.69	2170023.28	-	0.10	0.10	-	-
(4)	Надземный	725	Метод спутниковых геодезических измерений (определений)	462351.55	2170024.61	-	0.10	0.10	-	-

Описание местоположения объекта недвижимости

1. Описание местоположения здания, сооружения, объекта незавершенного строительства в границах земельного участка

1.1. Сведения о характерных точках контура объекта недвижимости

Система координат: МСК-50, зона 2

Зона № 2

Номер контура	Тип контура	Номера характерных точек контура	Метод определения координат	Координаты, м		R, м	Формулы, примененные для расчета средней квадратической погрешности определения координат характерных точек контура (M _t), м	Средняя квадратическая погрешность определения координат характерных точек контура (M _t), м	Глубина, высота расположения точки, м	
				X	Y				H ₁	H ₂
1	2	3	4	5	6	7	8	9	10	11
(4)	Надземный	726	Метод спутниковых геодезических измерений (определений)	462351.02	2170024.95	-	0.10	0.10	-	-
(4)	Надземный	727	Метод спутниковых геодезических измерений (определений)	462351.74	2170026.07	-	0.10	0.10	-	-
(4)	Надземный	728	Метод спутниковых геодезических измерений (определений)	462352.49	2170025.58	-	0.10	0.10	-	-
(4)	Надземный	729	Метод спутниковых геодезических измерений (определений)	462355.75	2170030.64	-	0.10	0.10	-	-
(4)	Надземный	730	Метод спутниковых геодезических измерений (определений)	462354.63	2170031.36	-	0.10	0.10	-	-
(4)	Надземный	731	Метод спутниковых геодезических измерений (определений)	462355.20	2170032.26	-	0.10	0.10	-	-

Описание местоположения объекта недвижимости

1. Описание местоположения здания, сооружения, объекта незавершенного строительства в границах земельного участка

1.1. Сведения о характерных точках контура объекта недвижимости

Система координат: МСК-50, зона 2

Зона № 2

Номер контура	Тип контура	Номера характерных точек контура	Метод определения координат	Координаты, м		R, м	Формулы, примененные для расчета средней квадратической погрешности определения координат характерных точек контура (M _t), м	Средняя квадратическая погрешность определения координат характерных точек контура (M _t), м	Глубина, высота расположения точки, м	
				X	Y				H ₁	H ₂
1	2	3	4	5	6	7	8	9	10	11
(4)	Надземный	732	Метод спутниковых геодезических измерений (определений)	462355.73	2170031.92	-	0.10	0.10	-	-
(4)	Надземный	733	Метод спутниковых геодезических измерений (определений)	462356.58	2170033.25	-	0.10	0.10	-	-
(4)	Надземный	734	Метод спутниковых геодезических измерений (определений)	462356.06	2170033.59	-	0.10	0.10	-	-
(4)	Надземный	735	Метод спутниковых геодезических измерений (определений)	462356.98	2170035.03	-	0.10	0.10	-	-
(4)	Надземный	736	Метод спутниковых геодезических измерений (определений)	462357.75	2170034.53	-	0.10	0.10	-	-
(4)	Надземный	737	Метод спутниковых геодезических измерений (определений)	462360.74	2170039.19	-	0.10	0.10	-	-

Описание местоположения объекта недвижимости

1. Описание местоположения здания, сооружения, объекта незавершенного строительства в границах земельного участка

1.1. Сведения о характерных точках контура объекта недвижимости

Система координат: МСК-50, зона 2

Зона № 2

Номер контура	Тип контура	Номера характерных точек контура	Метод определения координат	Координаты, м		R, м	Формулы, примененные для расчета средней квадратической погрешности определения координат характерных точек контура (M _t), м	Средняя квадратическая погрешность определения координат характерных точек контура (M _t), м	Глубина, высота расположения точки, м	
				X	Y				H ₁	H ₂
1	2	3	4	5	6	7	8	9	10	11
(4)	Надземный	738	Метод спутниковых геодезических измерений (определений)	462360.12	2170040.31	-	0.10	0.10	-	-
(4)	Надземный	739	Метод спутниковых геодезических измерений (определений)	462360.09	2170040.33	-	0.10	0.10	-	-
(4)	Надземный	740	Метод спутниковых геодезических измерений (определений)	462361.11	2170041.91	-	0.10	0.10	-	-
(4)	Надземный	741	Метод спутниковых геодезических измерений (определений)	462361.63	2170041.58	-	0.10	0.10	-	-
(4)	Надземный	742	Метод спутниковых геодезических измерений (определений)	462362.49	2170042.91	-	0.10	0.10	-	-
(4)	Надземный	743	Метод спутниковых геодезических измерений (определений)	462361.96	2170043.24	-	0.10	0.10	-	-

Описание местоположения объекта недвижимости

1. Описание местоположения здания, сооружения, объекта незавершенного строительства в границах земельного участка

1.1. Сведения о характерных точках контура объекта недвижимости

Система координат: МСК-50, зона 2

Зона № 2

Номер контура	Тип контура	Номера характерных точек контура	Метод определения координат	Координаты, м		R, м	Формулы, примененные для расчета средней квадратической погрешности определения координат характерных точек контура (M _t), м	Средняя квадратическая погрешность определения координат характерных точек контура (M _t), м	Глубина, высота расположения точки, м	
				X	Y				H ₁	H ₂
1	2	3	4	5	6	7	8	9	10	11
(4)	Надземный	744	Метод спутниковых геодезических измерений (определений)	462363.01	2170044.87	-	0.10	0.10	-	-
(4)	Надземный	745	Метод спутниковых геодезических измерений (определений)	462360.74	2170056.21	-	0.10	0.10	-	-
(4)	Надземный	746	Метод спутниковых геодезических измерений (определений)	462361.87	2170056.44	-	0.10	0.10	-	-
(4)	Надземный	747	Метод спутниковых геодезических измерений (определений)	462360.37	2170063.95	-	0.10	0.10	-	-
(4)	Надземный	748	Метод спутниковых геодезических измерений (определений)	462360.95	2170064.07	-	0.10	0.10	-	-
(4)	Надземный	749	Метод спутниковых геодезических измерений (определений)	462360.48	2170066.42	-	0.10	0.10	-	-

Описание местоположения объекта недвижимости

1. Описание местоположения здания, сооружения, объекта незавершенного строительства в границах земельного участка

1.1. Сведения о характерных точках контура объекта недвижимости

Система координат: МСК-50, зона 2

Зона № 2

Номер контура	Тип контура	Номера характерных точек контура	Метод определения координат	Координаты, м		R, м	Формулы, примененные для расчета средней квадратической погрешности определения координат характерных точек контура (M _t), м	Средняя квадратическая погрешность определения координат характерных точек контура (M _t), м	Глубина, высота расположения точки, м	
				X	Y				H ₁	H ₂
1	2	3	4	5	6	7	8	9	10	11
(4)	Надземный	750	Метод спутниковых геодезических измерений (определений)	462359.25	2170066.80	-	0.10	0.10	-	-
(4)	Надземный	751	Метод спутниковых геодезических измерений (определений)	462359.21	2170066.79	-	0.10	0.10	-	-
(4)	Надземный	752	Метод спутниковых геодезических измерений (определений)	462359.11	2170067.26	-	0.10	0.10	-	-
(4)	Надземный	753	Метод спутниковых геодезических измерений (определений)	462347.65	2170064.98	-	0.10	0.10	-	-
(4)	Надземный	754	Метод спутниковых геодезических измерений (определений)	462347.89	2170063.75	-	0.10	0.10	-	-
(4)	Надземный	755	Метод спутниковых геодезических измерений (определений)	462347.27	2170063.63	-	0.10	0.10	-	-

Описание местоположения объекта недвижимости

1. Описание местоположения здания, сооружения, объекта незавершенного строительства в границах земельного участка

1.1. Сведения о характерных точках контура объекта недвижимости

Система координат: МСК-50, зона 2

Зона № 2

Номер контура	Тип контура	Номера характерных точек контура	Метод определения координат	Координаты, м		R, м	Формулы, примененные для расчета средней квадратической погрешности определения координат характерных точек контура (M _t), м	Средняя квадратическая погрешность определения координат характерных точек контура (M _t), м	Глубина, высота расположения точки, м	
				X	Y				H 1	H 2
1	2	3	4	5	6	7	8	9	10	11
(4)	Надземный	756	Метод спутниковых геодезических измерений (определений)	462347.58	2170062.08	-	0.10	0.10	-	-
(4)	Надземный	757	Метод спутниковых геодезических измерений (определений)	462348.20	2170062.18	-	0.10	0.10	-	-
(4)	Надземный	758	Метод спутниковых геодезических измерений (определений)	462348.42	2170061.09	-	0.10	0.10	-	-
(4)	Надземный	759	Метод спутниковых геодезических измерений (определений)	462348.42	2170061.07	-	0.10	0.10	-	-
(4)	Надземный	760	Метод спутниковых геодезических измерений (определений)	462347.80	2170060.95	-	0.10	0.10	-	-
(4)	Надземный	761	Метод спутниковых геодезических измерений (определений)	462348.11	2170059.40	-	0.10	0.10	-	-

Описание местоположения объекта недвижимости

1. Описание местоположения здания, сооружения, объекта незавершенного строительства в границах земельного участка

1.1. Сведения о характерных точках контура объекта недвижимости

Система координат: МСК-50, зона 2

Зона № 2

Номер контура	Тип контура	Номера характерных точек контура	Метод определения координат	Координаты, м		R, м	Формулы, примененные для расчета средней квадратической погрешности определения координат характерных точек контура (M _t), м	Средняя квадратическая погрешность определения координат характерных точек контура (M _t), м	Глубина, высота расположения точки, м	
				X	Y				H ₁	H ₂
1	2	3	4	5	6	7	8	9	10	11
(4)	Надземный	762	Метод спутниковых геодезических измерений (определений)	462348.73	2170059.52	-	0.10	0.10	-	-
(4)	Надземный	763	Метод спутниковых геодезических измерений (определений)	462348.98	2170058.27	-	0.10	0.10	-	-
(4)	Надземный	764	Метод спутниковых геодезических измерений (определений)	462348.36	2170058.14	-	0.10	0.10	-	-
(4)	Надземный	765	Метод спутниковых геодезических измерений (определений)	462348.67	2170056.59	-	0.10	0.10	-	-
(4)	Надземный	766	Метод спутниковых геодезических измерений (определений)	462349.29	2170056.72	-	0.10	0.10	-	-
(4)	Надземный	767	Метод спутниковых геодезических измерений (определений)	462349.48	2170055.78	-	0.10	0.10	-	-

Описание местоположения объекта недвижимости

1. Описание местоположения здания, сооружения, объекта незавершенного строительства в границах земельного участка

1.1. Сведения о характерных точках контура объекта недвижимости

Система координат: МСК-50, зона 2

Зона № 2

Номер контура	Тип контура	Номера характерных точек контура	Метод определения координат	Координаты, м		R, м	Формулы, примененные для расчета средней квадратической погрешности определения координат характерных точек контура (M _t), м	Средняя квадратическая погрешность определения координат характерных точек контура (M _t), м	Глубина, высота расположения точки, м	
				X	Y				H ₁	H ₂
1	2	3	4	5	6	7	8	9	10	11
(4)	Надземный	768	Метод спутниковых геодезических измерений (определений)	462349.43	2170055.77	-	0.10	0.10	-	-
(4)	Надземный	769	Метод спутниковых геодезических измерений (определений)	462348.45	2170054.96	-	0.10	0.10	-	-
(4)	Надземный	770	Метод спутниковых геодезических измерений (определений)	462349.50	2170049.71	-	0.10	0.10	-	-
(4)	Надземный	771	Метод спутниковых геодезических измерений (определений)	462350.21	2170049.86	-	0.10	0.10	-	-
(4)	Надземный	772	Метод спутниковых геодезических измерений (определений)	462350.29	2170049.43	-	0.10	0.10	-	-
(4)	Надземный	773	Метод спутниковых геодезических измерений (определений)	462349.68	2170049.30	-	0.10	0.10	-	-

Описание местоположения объекта недвижимости

1. Описание местоположения здания, сооружения, объекта незавершенного строительства в границах земельного участка

1.1. Сведения о характерных точках контура объекта недвижимости

Система координат: МСК-50, зона 2

Зона № 2

Номер контура	Тип контура	Номера характерных точек контура	Метод определения координат	Координаты, м		R, м	Формулы, примененные для расчета средней квадратической погрешности определения координат характерных точек контура (M _t), м	Средняя квадратическая погрешность определения координат характерных точек контура (M _t), м	Глубина, высота расположения точки, м	
				X	Y				H 1	H 2
1	2	3	4	5	6	7	8	9	10	11
(4)	Надземный	774	Метод спутниковых геодезических измерений (определений)	462349.99	2170047.75	-	0.10	0.10	-	-
(4)	Надземный	775	Метод спутниковых геодезических измерений (определений)	462350.60	2170047.88	-	0.10	0.10	-	-
(4)	Надземный	776	Метод спутниковых геодезических измерений (определений)	462350.92	2170046.28	-	0.10	0.10	-	-
(4)	Надземный	777	Метод спутниковых геодезических измерений (определений)	462350.35	2170045.38	-	0.10	0.10	-	-
(4)	Надземный	778	Метод спутниковых геодезических измерений (определений)	462349.82	2170045.72	-	0.10	0.10	-	-
(4)	Надземный	779	Метод спутниковых геодезических измерений (определений)	462348.97	2170044.39	-	0.10	0.10	-	-

Описание местоположения объекта недвижимости

1. Описание местоположения здания, сооружения, объекта незавершенного строительства в границах земельного участка

1.1. Сведения о характерных точках контура объекта недвижимости

Система координат: МСК-50, зона 2

Зона № 2

Номер контура	Тип контура	Номера характерных точек контура	Метод определения координат	Координаты, м		R, м	Формулы, примененные для расчета средней квадратической погрешности определения координат характерных точек контура (M _t), м	Средняя квадратическая погрешность определения координат характерных точек контура (M _t), м	Глубина, высота расположения точки, м	
				X	Y				H ₁	H ₂
1	2	3	4	5	6	7	8	9	10	11
(4)	Надземный	780	Метод спутниковых геодезических измерений (определений)	462349.49	2170044.06	-	0.10	0.10	-	-
(4)	Надземный	781	Метод спутниковых геодезических измерений (определений)	462348.77	2170042.92	-	0.10	0.10	-	-
(4)	Надземный	782	Метод спутниковых геодезических измерений (определений)	462348.24	2170043.26	-	0.10	0.10	-	-
(4)	Надземный	783	Метод спутниковых геодезических измерений (определений)	462347.39	2170041.93	-	0.10	0.10	-	-
(4)	Надземный	784	Метод спутниковых геодезических измерений (определений)	462347.37	2170041.91	-	0.10	0.10	-	-
(4)	Надземный	785	Метод спутниковых геодезических измерений (определений)	462347.02	2170042.14	-	0.10	0.10	-	-

Описание местоположения объекта недвижимости

1. Описание местоположения здания, сооружения, объекта незавершенного строительства в границах земельного участка

1.1. Сведения о характерных точках контура объекта недвижимости

Система координат: МСК-50, зона 2

Зона № 2

Номер контура	Тип контура	Номера характерных точек контура	Метод определения координат	Координаты, м		R, м	Формулы, примененные для расчета средней квадратической погрешности определения координат характерных точек контура (M _t), м	Средняя квадратическая погрешность определения координат характерных точек контура (M _t), м	Глубина, высота расположения точки, м	
				X	Y				H ₁	H ₂
1	2	3	4	5	6	7	8	9	10	11
(4)	Надземный	786	Метод спутниковых геодезических измерений (определений)	462346.20	2170040.86	-	0.10	0.10	-	-
(4)	Надземный	787	Метод спутниковых геодезических измерений (определений)	462345.68	2170041.20	-	0.10	0.10	-	-
(4)	Надземный	788	Метод спутниковых геодезических измерений (определений)	462344.83	2170039.87	-	0.10	0.10	-	-
(4)	Надземный	789	Метод спутниковых геодезических измерений (определений)	462345.35	2170039.53	-	0.10	0.10	-	-
(4)	Надземный	790	Метод спутниковых геодезических измерений (определений)	462344.35	2170037.98	-	0.10	0.10	-	-
(4)	Надземный	791	Метод спутниковых геодезических измерений (определений)	462344.31	2170038.00	-	0.10	0.10	-	-

Описание местоположения объекта недвижимости

1. Описание местоположения здания, сооружения, объекта незавершенного строительства в границах земельного участка

1.1. Сведения о характерных точках контура объекта недвижимости

Система координат: МСК-50, зона 2

Зона № 2

Номер контура	Тип контура	Номера характерных точек контура	Метод определения координат	Координаты, м		R, м	Формулы, примененные для расчета средней квадратической погрешности определения координат характерных точек контура (M _t), м	Средняя квадратическая погрешность определения координат характерных точек контура (M _t), м	Глубина, высота расположения точки, м	
				X	Y				H 1	H 2
1	2	3	4	5	6	7	8	9	10	11
(4)	Надземный	792	Метод спутниковых геодезических измерений (определений)	462343.05	2170038.10	-	0.10	0.10	-	-
(4)	Надземный	793	Метод спутниковых геодезических измерений (определений)	462340.50	2170034.14	-	0.10	0.10	-	-
(4)	Надземный	794	Метод спутниковых геодезических измерений (определений)	462341.12	2170033.02	-	0.10	0.10	-	-
(4)	Надземный	795	Метод спутниковых геодезических измерений (определений)	462341.15	2170032.99	-	0.10	0.10	-	-
(4)	Надземный	796	Метод спутниковых геодезических измерений (определений)	462340.05	2170031.28	-	0.10	0.10	-	-
(4)	Надземный	797	Метод спутниковых геодезических измерений (определений)	462339.52	2170031.61	-	0.10	0.10	-	-

Описание местоположения объекта недвижимости

1. Описание местоположения здания, сооружения, объекта незавершенного строительства в границах земельного участка

1.1. Сведения о характерных точках контура объекта недвижимости

Система координат: МСК-50, зона 2

Зона № 2

Номер контура	Тип контура	Номера характерных точек контура	Метод определения координат	Координаты, м		R, м	Формулы, примененные для расчета средней квадратической погрешности определения координат характерных точек контура (M _t), м	Средняя квадратическая погрешность определения координат характерных точек контура (M _t), м	Глубина, высота расположения точки, м	
				X	Y				H ₁	H ₂
1	2	3	4	5	6	7	8	9	10	11
(4)	Надземный	798	Метод спутниковых геодезических измерений (определений)	462338.67	2170030.29	-	0.10	0.10	-	-
(4)	Надземный	799	Метод спутниковых геодезических измерений (определений)	462339.20	2170029.95	-	0.10	0.10	-	-
(4)	Надземный	800	Метод спутниковых геодезических измерений (определений)	462338.45	2170028.78	-	0.10	0.10	-	-
(4)	Надземный	801	Метод спутниковых геодезических измерений (определений)	462339.43	2170028.15	-	0.10	0.10	-	-
(4)	Надземный	802	Метод спутниковых геодезических измерений (определений)	462339.28	2170027.91	-	0.10	0.10	-	-
(4)	Надземный	803	Метод спутниковых геодезических измерений (определений)	462338.75	2170028.25	-	0.10	0.10	-	-

Описание местоположения объекта недвижимости

1. Описание местоположения здания, сооружения, объекта незавершенного строительства в границах земельного участка

1.1. Сведения о характерных точках контура объекта недвижимости

Система координат: МСК-50, зона 2

Зона № 2

Номер контура	Тип контура	Номера характерных точек контура	Метод определения координат	Координаты, м		R, м	Формулы, примененные для расчета средней квадратической погрешности определения координат характерных точек контура (M _t), м	Средняя квадратическая погрешность определения координат характерных точек контура (M _t), м	Глубина, высота расположения точки, м	
				X	Y				H ₁	H ₂
1	2	3	4	5	6	7	8	9	10	11
(4)	Надземный	804	Метод спутниковых геодезических измерений (определений)	462337.90	2170026.92	-	0.10	0.10	-	-
(4)	Надземный	805	Метод спутниковых геодезических измерений (определений)	462338.42	2170026.58	-	0.10	0.10	-	-
(4)	Надземный	806	Метод спутниковых геодезических измерений (определений)	462337.94	2170025.83	-	0.10	0.10	-	-
(4)	Надземный	807	Метод спутниковых геодезических измерений (определений)	462337.42	2170026.17	-	0.10	0.10	-	-
(4)	Надземный	808	Метод спутниковых геодезических измерений (определений)	462336.56	2170024.84	-	0.10	0.10	-	-
(4)	Надземный	809	Метод спутниковых геодезических измерений (определений)	462337.09	2170024.50	-	0.10	0.10	-	-

Описание местоположения объекта недвижимости

1. Описание местоположения здания, сооружения, объекта незавершенного строительства в границах земельного участка

1.1. Сведения о характерных точках контура объекта недвижимости

Система координат: МСК-50, зона 2

Зона № 2

Номер контура	Тип контура	Номера характерных точек контура	Метод определения координат	Координаты, м		R, м	Формулы, примененные для расчета средней квадратической погрешности определения координат характерных точек контура (M _t), м	Средняя квадратическая погрешность определения координат характерных точек контура (M _t), м	Глубина, высота расположения точки, м	
				X	Y				H ₁	H ₂
1	2	3	4	5	6	7	8	9	10	11
(4)	Надземный	810	Метод спутниковых геодезических измерений (определений)	462336.12	2170022.99	-	0.10	0.10	-	-
(4)	Надземный	811	Метод спутниковых геодезических измерений (определений)	462335.59	2170023.33	-	0.10	0.10	-	-
(4)	Надземный	812	Метод спутниковых геодезических измерений (определений)	462334.74	2170022.00	-	0.10	0.10	-	-
(4)	Надземный	813	Метод спутниковых геодезических измерений (определений)	462335.26	2170021.66	-	0.10	0.10	-	-
(4)	Надземный	814	Метод спутниковых геодезических измерений (определений)	462334.86	2170021.04	-	0.10	0.10	-	-
(4)	Надземный	815	Метод спутниковых геодезических измерений (определений)	462332.87	2170022.32	-	0.10	0.10	-	-

Описание местоположения объекта недвижимости

1. Описание местоположения здания, сооружения, объекта незавершенного строительства в границах земельного участка

1.1. Сведения о характерных точках контура объекта недвижимости

Система координат: МСК-50, зона 2

Зона № 2

Номер контура	Тип контура	Номера характерных точек контура	Метод определения координат	Координаты, м		R, м	Формулы, примененные для расчета средней квадратической погрешности определения координат характерных точек контура (M _t), м	Средняя квадратическая погрешность определения координат характерных точек контура (M _t), м	Глубина, высота расположения точки, м	
				X	Y				H ₁	H ₂
1	2	3	4	5	6	7	8	9	10	11
(4)	Надземный	816	Метод спутниковых геодезических измерений (определений)	462331.75	2170021.70	-	0.10	0.10	-	-
(4)	Надземный	817	Метод спутниковых геодезических измерений (определений)	462331.71	2170021.64	-	0.10	0.10	-	-
(4)	Надземный	818	Метод спутниковых геодезических измерений (определений)	462330.99	2170022.10	-	0.10	0.10	-	-
(4)	Надземный	819	Метод спутниковых геодезических измерений (определений)	462331.34	2170022.65	-	0.10	0.10	-	-
(4)	Надземный	820	Метод спутниковых геодезических измерений (определений)	462330.01	2170023.51	-	0.10	0.10	-	-
(4)	Надземный	821	Метод спутниковых геодезических измерений (определений)	462329.64	2170022.96	-	0.10	0.10	-	-

Описание местоположения объекта недвижимости

1. Описание местоположения здания, сооружения, объекта незавершенного строительства в границах земельного участка

1.1. Сведения о характерных точках контура объекта недвижимости

Система координат: МСК-50, зона 2

Зона № 2

Номер контура	Тип контура	Номера характерных точек контура	Метод определения координат	Координаты, м		R, м	Формулы, примененные для расчета средней квадратической погрешности определения координат характерных точек контура (M _t), м	Средняя квадратическая погрешность определения координат характерных точек контура (M _t), м	Глубина, высота расположения точки, м	
				X	Y				H ₁	H ₂
1	2	3	4	5	6	7	8	9	10	11
(4)	Надземный	822	Метод спутниковых геодезических измерений (определений)	462328.73	2170023.55	-	0.10	0.10	-	-
(4)	Надземный	823	Метод спутниковых геодезических измерений (определений)	462328.77	2170023.61	-	0.10	0.10	-	-
(4)	Надземный	824	Метод спутниковых геодезических измерений (определений)	462328.86	2170024.89	-	0.10	0.10	-	-
(4)	Надземный	825	Метод спутниковых геодезических измерений (определений)	462324.38	2170027.77	-	0.10	0.10	-	-
(4)	Надземный	826	Метод спутниковых геодезических измерений (определений)	462324.63	2170028.17	-	0.10	0.10	-	-
(4)	Надземный	827	Метод спутниковых геодезических измерений (определений)	462323.69	2170028.78	-	0.10	0.10	-	-

Описание местоположения объекта недвижимости

1. Описание местоположения здания, сооружения, объекта незавершенного строительства в границах земельного участка

1.1. Сведения о характерных точках контура объекта недвижимости

Система координат: МСК-50, зона 2

Зона № 2

Номер контура	Тип контура	Номера характерных точек контура	Метод определения координат	Координаты, м		R, м	Формулы, примененные для расчета средней квадратической погрешности определения координат характерных точек контура (M _t), м	Средняя квадратическая погрешность определения координат характерных точек контура (M _t), м	Глубина, высота расположения точки, м	
				X	Y				H ₁	H ₂
1	2	3	4	5	6	7	8	9	10	11
(4)	Надземный	828	Метод спутниковых геодезических измерений (определений)	462324.03	2170029.30	-	0.10	0.10	-	-
(4)	Надземный	829	Метод спутниковых геодезических измерений (определений)	462322.70	2170030.16	-	0.10	0.10	-	-
(4)	Надземный	830	Метод спутниковых геодезических измерений (определений)	462322.34	2170029.60	-	0.10	0.10	-	-
(4)	Надземный	831	Метод спутниковых геодезических измерений (определений)	462321.17	2170030.39	-	0.10	0.10	-	-
(4)	Надземный	832	Метод спутниковых геодезических измерений (определений)	462321.51	2170030.92	-	0.10	0.10	-	-
(4)	Надземный	833	Метод спутниковых геодезических измерений (определений)	462320.18	2170031.77	-	0.10	0.10	-	-

Описание местоположения объекта недвижимости

1. Описание местоположения здания, сооружения, объекта незавершенного строительства в границах земельного участка

1.1. Сведения о характерных точках контура объекта недвижимости

Система координат: МСК-50, зона 2

Зона № 2

Номер контура	Тип контура	Номера характерных точек контура	Метод определения координат	Координаты, м		R, м	Формулы, примененные для расчета средней квадратической погрешности определения координат характерных точек контура (M _t), м	Средняя квадратическая погрешность определения координат характерных точек контура (M _t), м	Глубина, высота расположения точки, м	
				X	Y				H 1	H 2
1	2	3	4	5	6	7	8	9	10	11
(4)	Надземный	834	Метод спутниковых геодезических измерений (определений)	462319.84	2170031.25	-	0.10	0.10	-	-
(4)	Надземный	835	Метод спутниковых геодезических измерений (определений)	462319.08	2170031.74	-	0.10	0.10	-	-
(4)	Надземный	836	Метод спутниковых геодезических измерений (определений)	462319.49	2170032.39	-	0.10	0.10	-	-
(4)	Надземный	837	Метод спутниковых геодезических измерений (определений)	462314.43	2170035.64	-	0.10	0.10	-	-
(4)	Надземный	838	Метод спутниковых геодезических измерений (определений)	462314.08	2170035.09	-	0.10	0.10	-	-
(4)	Надземный	839	Метод спутниковых геодезических измерений (определений)	462313.26	2170035.62	-	0.10	0.10	-	-

Описание местоположения объекта недвижимости

1. Описание местоположения здания, сооружения, объекта незавершенного строительства в границах земельного участка

1.1. Сведения о характерных точках контура объекта недвижимости

Система координат: МСК-50, зона 2

Зона № 2

Номер контура	Тип контура	Номера характерных точек контура	Метод определения координат	Координаты, м		R, м	Формулы, примененные для расчета средней квадратической погрешности определения координат характерных точек контура (M _t), м	Средняя квадратическая погрешность определения координат характерных точек контура (M _t), м	Глубина, высота расположения точки, м	
				X	Y				H ₁	H ₂
1	2	3	4	5	6	7	8	9	10	11
(4)	Надземный	840	Метод спутниковых геодезических измерений (определений)	462313.60	2170036.14	-	0.10	0.10	-	-
(4)	Надземный	841	Метод спутниковых геодезических измерений (определений)	462312.27	2170037.00	-	0.10	0.10	-	-
(4)	Надземный	842	Метод спутниковых геодезических измерений (определений)	462311.92	2170036.48	-	0.10	0.10	-	-
(4)	Надземный	843	Метод спутниковых геодезических измерений (определений)	462311.31	2170036.87	-	0.10	0.10	-	-
(4)	Надземный	844	Метод спутниковых геодезических измерений (определений)	462310.99	2170036.36	-	0.10	0.10	-	-
(4)	Надземный	845	Метод спутниковых геодезических измерений (определений)	462306.52	2170039.23	-	0.10	0.10	-	-

Описание местоположения объекта недвижимости

1. Описание местоположения здания, сооружения, объекта незавершенного строительства в границах земельного участка

1.1. Сведения о характерных точках контура объекта недвижимости

Система координат: МСК-50, зона 2

Зона № 2

Номер контура	Тип контура	Номера характерных точек контура	Метод определения координат	Координаты, м		R, м	Формулы, примененные для расчета средней квадратической погрешности определения координат характерных точек контура (M _t), м	Средняя квадратическая погрешность определения координат характерных точек контура (M _t), м	Глубина, высота расположения точки, м	
				X	Y				H ₁	H ₂
1	2	3	4	5	6	7	8	9	10	11
(4)	Надземный	846	Метод спутниковых геодезических измерений (определений)	462306.54	2170039.26	-	0.10	0.10	-	-
(4)	Надземный	847	Метод спутниковых геодезических измерений (определений)	462306.41	2170039.35	-	0.10	0.10	-	-
(4)	Надземный	848	Метод спутниковых геодезических измерений (определений)	462306.24	2170039.09	-	0.10	0.10	-	-
(4)	Надземный	849	Метод спутниковых геодезических измерений (определений)	462305.28	2170039.71	-	0.10	0.10	-	-
(4)	Надземный	850	Метод спутниковых геодезических измерений (определений)	462305.62	2170040.24	-	0.10	0.10	-	-
(4)	Надземный	851	Метод спутниковых геодезических измерений (определений)	462304.29	2170041.09	-	0.10	0.10	-	-

Описание местоположения объекта недвижимости

1. Описание местоположения здания, сооружения, объекта незавершенного строительства в границах земельного участка

1.1. Сведения о характерных точках контура объекта недвижимости

Система координат: МСК-50, зона 2

Зона № 2

Номер контура	Тип контура	Номера характерных точек контура	Метод определения координат	Координаты, м		R, м	Формулы, примененные для расчета средней квадратической погрешности определения координат характерных точек контура (M _t), м	Средняя квадратическая погрешность определения координат характерных точек контура (M _t), м	Глубина, высота расположения точки, м	
				X	Y				H ₁	H ₂
1	2	3	4	5	6	7	8	9	10	11
(4)	Надземный	852	Метод спутниковых геодезических измерений (определений)	462303.95	2170040.57	-	0.10	0.10	-	-
(4)	Надземный	853	Метод спутниковых геодезических измерений (определений)	462298.47	2170044.09	-	0.10	0.10	-	-
(4)	Надземный	854	Метод спутниковых геодезических измерений (определений)	462298.40	2170043.98	-	0.10	0.10	-	-
(4)	Надземный	855	Метод спутниковых геодезических измерений (определений)	462296.31	2170045.33	-	0.10	0.10	-	-
(4)	Надземный	856	Метод спутниковых геодезических измерений (определений)	462296.21	2170045.17	-	0.10	0.10	-	-
(4)	Надземный	857	Метод спутниковых геодезических измерений (определений)	462295.07	2170045.90	-	0.10	0.10	-	-

Описание местоположения объекта недвижимости

1. Описание местоположения здания, сооружения, объекта незавершенного строительства в границах земельного участка

1.1. Сведения о характерных точках контура объекта недвижимости

Система координат: МСК-50, зона 2

Зона № 2

Номер контура	Тип контура	Номера характерных точек контура	Метод определения координат	Координаты, м		R, м	Формулы, примененные для расчета средней квадратической погрешности определения координат характерных точек контура (M _t), м	Средняя квадратическая погрешность определения координат характерных точек контура (M _t), м	Глубина, высота расположения точки, м	
				X	Y				H ₁	H ₂
1	2	3	4	5	6	7	8	9	10	11
(4)	Надземный	858	Метод спутниковых геодезических измерений (определений)	462295.41	2170046.43	-	0.10	0.10	-	-
(4)	Надземный	859	Метод спутниковых геодезических измерений (определений)	462294.08	2170047.28	-	0.10	0.10	-	-
(4)	Надземный	860	Метод спутниковых геодезических измерений (определений)	462293.74	2170046.75	-	0.10	0.10	-	-
(4)	Надземный	861	Метод спутниковых геодезических измерений (определений)	462292.36	2170047.64	-	0.10	0.10	-	-
(4)	Надземный	862	Метод спутниковых геодезических измерений (определений)	462291.23	2170045.89	-	0.10	0.10	-	-
(4)	Надземный	863	Метод спутниковых геодезических измерений (определений)	462288.78	2170047.46	-	0.10	0.10	-	-

Описание местоположения объекта недвижимости

1. Описание местоположения здания, сооружения, объекта незавершенного строительства в границах земельного участка

1.1. Сведения о характерных точках контура объекта недвижимости

Система координат: МСК-50, зона 2

Зона № 2

Номер контура	Тип контура	Номера характерных точек контура	Метод определения координат	Координаты, м		R, м	Формулы, примененные для расчета средней квадратической погрешности определения координат характерных точек контура (M _t), м	Средняя квадратическая погрешность определения координат характерных точек контура (M _t), м	Глубина, высота расположения точки, м	
				X	Y				H ₁	H ₂
1	2	3	4	5	6	7	8	9	10	11
(4)	Надземный	864	Метод спутниковых геодезических измерений (определений)	462288.80	2170047.50	-	0.10	0.10	-	-
(4)	Надземный	865	Метод спутниковых геодезических измерений (определений)	462288.90	2170048.77	-	0.10	0.10	-	-
(4)	Надземный	866	Метод спутниковых геодезических измерений (определений)	462287.41	2170049.73	-	0.10	0.10	-	-
(4)	Надземный	867	Метод спутниковых геодезических измерений (определений)	462286.29	2170049.11	-	0.10	0.10	-	-
(4)	Надземный	868	Метод спутниковых геодезических измерений (определений)	462286.27	2170049.07	-	0.10	0.10	-	-
(4)	Надземный	869	Метод спутниковых геодезических измерений (определений)	462285.85	2170049.35	-	0.10	0.10	-	-

Описание местоположения объекта недвижимости

1. Описание местоположения здания, сооружения, объекта незавершенного строительства в границах земельного участка

1.1. Сведения о характерных точках контура объекта недвижимости

Система координат: МСК-50, зона 2

Зона № 2

Номер контура	Тип контура	Номера характерных точек контура	Метод определения координат	Координаты, м		R, м	Формулы, примененные для расчета средней квадратической погрешности определения координат характерных точек контура (M _t), м	Средняя квадратическая погрешность определения координат характерных точек контура (M _t), м	Глубина, высота расположения точки, м	
				X	Y				H ₁	H ₂
1	2	3	4	5	6	7	8	9	10	11
(4)	Надземный	870	Метод спутниковых геодезических измерений (определений)	462285.09	2170048.16	-	0.10	0.10	-	-
(4)	Надземный	871	Метод спутниковых геодезических измерений (определений)	462282.17	2170050.04	-	0.10	0.10	-	-
(4)	Надземный	872	Метод спутниковых геодезических измерений (определений)	462283.12	2170051.52	-	0.10	0.10	-	-
(4)	Надземный	873	Метод спутниковых геодезических измерений (определений)	462284.73	2170054.98	-	0.10	0.10	-	-
(4)	Надземный	874	Метод спутниковых геодезических измерений (определений)	462286.80	2170054.02	-	0.10	0.10	-	-
(4)	Надземный	875	Метод спутниковых геодезических измерений (определений)	462288.44	2170057.56	-	0.10	0.10	-	-

Описание местоположения объекта недвижимости

1. Описание местоположения здания, сооружения, объекта незавершенного строительства в границах земельного участка

1.1. Сведения о характерных точках контура объекта недвижимости

Система координат: МСК-50, зона 2

Зона № 2

Номер контура	Тип контура	Номера характерных точек контура	Метод определения координат	Координаты, м		R, м	Формулы, примененные для расчета средней квадратической погрешности определения координат характерных точек контура (M _t), м	Средняя квадратическая погрешность определения координат характерных точек контура (M _t), м	Глубина, высота расположения точки, м	
				X	Y				H ₁	H ₂
1	2	3	4	5	6	7	8	9	10	11
(4)	Надземный	876	Метод спутниковых геодезических измерений (определений)	462288.48	2170057.54	-	0.10	0.10	-	-
(4)	Надземный	877	Метод спутниковых геодезических измерений (определений)	462289.76	2170057.61	-	0.10	0.10	-	-
(4)	Надземный	878	Метод спутниковых геодезических измерений (определений)	462290.50	2170059.22	-	0.10	0.10	-	-
(4)	Надземный	879	Метод спутниковых геодезических измерений (определений)	462289.74	2170060.25	-	0.10	0.10	-	-
(4)	Надземный	880	Метод спутниковых геодезических измерений (определений)	462289.70	2170060.26	-	0.10	0.10	-	-
(4)	Надземный	881	Метод спутниковых геодезических измерений (определений)	462290.74	2170062.54	-	0.10	0.10	-	-

Описание местоположения объекта недвижимости

1. Описание местоположения здания, сооружения, объекта незавершенного строительства в границах земельного участка

1.1. Сведения о характерных точках контура объекта недвижимости

Система координат: МСК-50, зона 2

Зона № 2

Номер контура	Тип контура	Номера характерных точек контура	Метод определения координат	Координаты, м		R, м	Формулы, примененные для расчета средней квадратической погрешности определения координат характерных точек контура (M _t), м	Средняя квадратическая погрешность определения координат характерных точек контура (M _t), м	Глубина, высота расположения точки, м	
				X	Y				H 1	H 2
1	2	3	4	5	6	7	8	9	10	11
(4)	Надземный	882	Метод спутниковых геодезических измерений (определений)	462291.15	2170062.35	-	0.10	0.10	-	-
(4)	Надземный	883	Метод спутниковых геодезических измерений (определений)	462293.02	2170066.35	-	0.10	0.10	-	-
(4)	Надземный	884	Метод спутниковых геодезических измерений (определений)	462280.53	2170072.24	-	0.10	0.10	-	-
(4)	Надземный	885	Метод спутниковых геодезических измерений (определений)	462278.69	2170068.30	-	0.10	0.10	-	-
(4)	Надземный	886	Метод спутниковых геодезических измерений (определений)	462279.70	2170067.83	-	0.10	0.10	-	-
(4)	Надземный	887	Метод спутниковых геодезических измерений (определений)	462278.20	2170064.64	-	0.10	0.10	-	-

Описание местоположения объекта недвижимости

1. Описание местоположения здания, сооружения, объекта незавершенного строительства в границах земельного участка

1.1. Сведения о характерных точках контура объекта недвижимости

Система координат: МСК-50, зона 2

Зона № 2

Номер контура	Тип контура	Номера характерных точек контура	Метод определения координат	Координаты, м		R, м	Формулы, примененные для расчета средней квадратической погрешности определения координат характерных точек контура (M _t), м	Средняя квадратическая погрешность определения координат характерных точек контура (M _t), м	Глубина, высота расположения точки, м	
				X	Y				H ₁	H ₂
1	2	3	4	5	6	7	8	9	10	11
(4)	Надземный	888	Метод спутниковых геодезических измерений (определений)	462277.61	2170064.91	-	0.10	0.10	-	-
(4)	Надземный	889	Метод спутниковых геодезических измерений (определений)	462276.95	2170063.47	-	0.10	0.10	-	-
(4)	Надземный	890	Метод спутниковых геодезических измерений (определений)	462277.51	2170063.21	-	0.10	0.10	-	-
(4)	Надземный	891	Метод спутниковых геодезических измерений (определений)	462276.92	2170061.93	-	0.10	0.10	-	-
(4)	Надземный	892	Метод спутниковых геодезических измерений (определений)	462276.35	2170062.20	-	0.10	0.10	-	-
(4)	Надземный	893	Метод спутниковых геодезических измерений (определений)	462275.69	2170060.76	-	0.10	0.10	-	-

Описание местоположения объекта недвижимости

1. Описание местоположения здания, сооружения, объекта незавершенного строительства в границах земельного участка

1.1. Сведения о характерных точках контура объекта недвижимости

Система координат: МСК-50, зона 2

Зона № 2

Номер контура	Тип контура	Номера характерных точек контура	Метод определения координат	Координаты, м		R, м	Формулы, примененные для расчета средней квадратической погрешности определения координат характерных точек контура (M _t), м	Средняя квадратическая погрешность определения координат характерных точек контура (M _t), м	Глубина, высота расположения точки, м	
				X	Y				H ₁	H ₂
1	2	3	4	5	6	7	8	9	10	11
(4)	Надземный	894	Метод спутниковых геодезических измерений (определений)	462276.25	2170060.50	-	0.10	0.10	-	-
(4)	Надземный	895	Метод спутниковых геодезических измерений (определений)	462276.18	2170060.36	-	0.10	0.10	-	-
(4)	Надземный	896	Метод спутниковых геодезических измерений (определений)	462275.42	2170060.72	-	0.10	0.10	-	-
(4)	Надземный	897	Метод спутниковых геодезических измерений (определений)	462275.03	2170060.10	-	0.10	0.10	-	-
(4)	Надземный	898	Метод спутниковых геодезических измерений (определений)	462274.50	2170060.44	-	0.10	0.10	-	-
(4)	Надземный	899	Метод спутниковых геодезических измерений (определений)	462273.65	2170059.11	-	0.10	0.10	-	-

Описание местоположения объекта недвижимости

1. Описание местоположения здания, сооружения, объекта незавершенного строительства в границах земельного участка

1.1. Сведения о характерных точках контура объекта недвижимости

Система координат: МСК-50, зона 2

Зона № 2

Номер контура	Тип контура	Номера характерных точек контура	Метод определения координат	Координаты, м		R, м	Формулы, примененные для расчета средней квадратической погрешности определения координат характерных точек контура (M _t), м	Средняя квадратическая погрешность определения координат характерных точек контура (M _t), м	Глубина, высота расположения точки, м	
				X	Y				H ₁	H ₂
1	2	3	4	5	6	7	8	9	10	11
(4)	Надземный	900	Метод спутниковых геодезических измерений (определений)	462274.16	2170058.76	-	0.10	0.10	-	-
(4)	Надземный	901	Метод спутниковых геодезических измерений (определений)	462274.13	2170058.71	-	0.10	0.10	-	-
(4)	Надземный	902	Метод спутниковых геодезических измерений (определений)	462274.10	2170058.73	-	0.10	0.10	-	-
(4)	Надземный	903	Метод спутниковых геодезических измерений (определений)	462272.82	2170058.83	-	0.10	0.10	-	-
(4)	Надземный	904	Метод спутниковых геодезических измерений (определений)	462270.50	2170055.22	-	0.10	0.10	-	-
(4)	Надземный	905	Метод спутниковых геодезических измерений (определений)	462271.12	2170054.10	-	0.10	0.10	-	-

Описание местоположения объекта недвижимости

1. Описание местоположения здания, сооружения, объекта незавершенного строительства в границах земельного участка

1.1. Сведения о характерных точках контура объекта недвижимости

Система координат: МСК-50, зона 2

Зона № 2

Номер контура	Тип контура	Номера характерных точек контура	Метод определения координат	Координаты, м		R, м	Формулы, примененные для расчета средней квадратической погрешности определения координат характерных точек контура (M _t), м	Средняя квадратическая погрешность определения координат характерных точек контура (M _t), м	Глубина, высота расположения точки, м	
				X	Y				H ₁	H ₂
1	2	3	4	5	6	7	8	9	10	11
(4)	Надземный	906	Метод спутниковых геодезических измерений (определений)	462271.18	2170054.06	-	0.10	0.10	-	-
(4)	Надземный	907	Метод спутниковых геодезических измерений (определений)	462271.17	2170054.03	-	0.10	0.10	-	-
(4)	Надземный	908	Метод спутниковых геодезических измерений (определений)	462270.61	2170054.39	-	0.10	0.10	-	-
(4)	Надземный	909	Метод спутниковых геодезических измерений (определений)	462269.76	2170053.06	-	0.10	0.10	-	-
(4)	Надземный	910	Метод спутниковых геодезических измерений (определений)	462270.28	2170052.72	-	0.10	0.10	-	-
(4)	Надземный	911	Метод спутниковых геодезических измерений (определений)	462269.68	2170051.78	-	0.10	0.10	-	-

Описание местоположения объекта недвижимости

1. Описание местоположения здания, сооружения, объекта незавершенного строительства в границах земельного участка

1.1. Сведения о характерных точках контура объекта недвижимости

Система координат: МСК-50, зона 2

Зона № 2

Номер контура	Тип контура	Номера характерных точек контура	Метод определения координат	Координаты, м		R, м	Формулы, примененные для расчета средней квадратической погрешности определения координат характерных точек контура (M _t), м	Средняя квадратическая погрешность определения координат характерных точек контура (M _t), м	Глубина, высота расположения точки, м	
				X	Y				H 1	H 2
1	2	3	4	5	6	7	8	9	10	11
(4)	Надземный	912	Метод спутниковых геодезических измерений (определений)	462269.16	2170052.12	-	0.10	0.10	-	-
(4)	Надземный	913	Метод спутниковых геодезических измерений (определений)	462268.30	2170050.79	-	0.10	0.10	-	-
(4)	Надземный	914	Метод спутниковых геодезических измерений (определений)	462268.83	2170050.45	-	0.10	0.10	-	-
(4)	Надземный	915	Метод спутниковых геодезических измерений (определений)	462268.29	2170049.61	-	0.10	0.10	-	-
(4)	Надземный	916	Метод спутниковых геодезических измерений (определений)	462267.76	2170049.95	-	0.10	0.10	-	-
(4)	Надземный	917	Метод спутниковых геодезических измерений (определений)	462266.91	2170048.62	-	0.10	0.10	-	-

Описание местоположения объекта недвижимости

1. Описание местоположения здания, сооружения, объекта незавершенного строительства в границах земельного участка

1.1. Сведения о характерных точках контура объекта недвижимости

Система координат: МСК-50, зона 2

Зона № 2

Номер контура	Тип контура	Номера характерных точек контура	Метод определения координат	Координаты, м		R, м	Формулы, примененные для расчета средней квадратической погрешности определения координат характерных точек контура (M _t), м	Средняя квадратическая погрешность определения координат характерных точек контура (M _t), м	Глубина, высота расположения точки, м	
				X	Y				H ₁	H ₂
1	2	3	4	5	6	7	8	9	10	11
(4)	Надземный	918	Метод спутниковых геодезических измерений (определений)	462267.42	2170048.27	-	0.10	0.10	-	-
(4)	Надземный	919	Метод спутниковых геодезических измерений (определений)	462267.17	2170047.88	-	0.10	0.10	-	-
(4)	Надземный	920	Метод спутниковых геодезических измерений (определений)	462267.29	2170047.34	-	0.10	0.10	-	-
(4)	Надземный	921	Метод спутниковых геодезических измерений (определений)	462266.68	2170047.20	-	0.10	0.10	-	-
(4)	Надземный	922	Метод спутниковых геодезических измерений (определений)	462267.02	2170045.66	-	0.10	0.10	-	-
(4)	Надземный	923	Метод спутниковых геодезических измерений (определений)	462267.63	2170045.79	-	0.10	0.10	-	-

Описание местоположения объекта недвижимости

1. Описание местоположения здания, сооружения, объекта незавершенного строительства в границах земельного участка

1.1. Сведения о характерных точках контура объекта недвижимости

Система координат: МСК-50, зона 2

Зона № 2

Номер контура	Тип контура	Номера характерных точек контура	Метод определения координат	Координаты, м		R, м	Формулы, примененные для расчета средней квадратической погрешности определения координат характерных точек контура (M _t), м	Средняя квадратическая погрешность определения координат характерных точек контура (M _t), м	Глубина, высота расположения точки, м	
				X	Y				H 1	H 2
1	2	3	4	5	6	7	8	9	10	11
(4)	Надземный	924	Метод спутниковых геодезических измерений (определений)	462267.75	2170045.25	-	0.10	0.10	-	-
(4)	Надземный	925	Метод спутниковых геодезических измерений (определений)	462268.67	2170044.65	-	0.10	0.10	-	-
(4)	Надземный	926	Метод спутниковых геодезических измерений (определений)	462268.34	2170044.13	-	0.10	0.10	-	-
(4)	Надземный	927	Метод спутниковых геодезических измерений (определений)	462269.67	2170043.27	-	0.10	0.10	-	-
(4)	Надземный	928	Метод спутниковых геодезических измерений (определений)	462270.00	2170043.80	-	0.10	0.10	-	-
(4)	Надземный	929	Метод спутниковых геодезических измерений (определений)	462270.87	2170043.24	-	0.10	0.10	-	-

Описание местоположения объекта недвижимости

1. Описание местоположения здания, сооружения, объекта незавершенного строительства в границах земельного участка

1.1. Сведения о характерных точках контура объекта недвижимости

Система координат: МСК-50, зона 2

Зона № 2

Номер контура	Тип контура	Номера характерных точек контура	Метод определения координат	Координаты, м		R, м	Формулы, примененные для расчета средней квадратической погрешности определения координат характерных точек контура (M _t), м	Средняя квадратическая погрешность определения координат характерных точек контура (M _t), м	Глубина, высота расположения точки, м	
				X	Y				H ₁	H ₂
1	2	3	4	5	6	7	8	9	10	11
(4)	Надземный	930	Метод спутниковых геодезических измерений (определений)	462270.77	2170043.09	-	0.10	0.10	-	-
(4)	Надземный	931	Метод спутниковых геодезических измерений (определений)	462275.27	2170040.20	-	0.10	0.10	-	-
(4)	Надземный	932	Метод спутниковых геодезических измерений (определений)	462276.39	2170040.82	-	0.10	0.10	-	-
(4)	Надземный	933	Метод спутниковых геодезических измерений (определений)	462276.41	2170040.85	-	0.10	0.10	-	-
(4)	Надземный	934	Метод спутниковых геодезических измерений (определений)	462277.15	2170040.38	-	0.10	0.10	-	-
(4)	Надземный	935	Метод спутниковых геодезических измерений (определений)	462276.81	2170039.85	-	0.10	0.10	-	-

Описание местоположения объекта недвижимости

1. Описание местоположения здания, сооружения, объекта незавершенного строительства в границах земельного участка

1.1. Сведения о характерных точках контура объекта недвижимости

Система координат: МСК-50, зона 2

Зона № 2

Номер контура	Тип контура	Номера характерных точек контура	Метод определения координат	Координаты, м		R, м	Формулы, примененные для расчета средней квадратической погрешности определения координат характерных точек контура (M _t), м	Средняя квадратическая погрешность определения координат характерных точек контура (M _t), м	Глубина, высота расположения точки, м	
				X	Y				H ₁	H ₂
1	2	3	4	5	6	7	8	9	10	11
(4)	Надземный	936	Метод спутниковых геодезических измерений (определений)	462278.14	2170039.00	-	0.10	0.10	-	-
(4)	Надземный	937	Метод спутниковых геодезических измерений (определений)	462278.48	2170039.52	-	0.10	0.10	-	-
(4)	Надземный	938	Метод спутниковых геодезических измерений (определений)	462279.51	2170038.86	-	0.10	0.10	-	-
(4)	Надземный	939	Метод спутниковых геодезических измерений (определений)	462280.52	2170040.44	-	0.10	0.10	-	-
(4)	Надземный	940	Метод спутниковых геодезических измерений (определений)	462281.31	2170039.94	-	0.10	0.10	-	-
(4)	Надземный	941	Метод спутниковых геодезических измерений (определений)	462280.97	2170039.41	-	0.10	0.10	-	-

Описание местоположения объекта недвижимости

1. Описание местоположения здания, сооружения, объекта незавершенного строительства в границах земельного участка

1.1. Сведения о характерных точках контура объекта недвижимости

Система координат: МСК-50, зона 2

Зона № 2

Номер контура	Тип контура	Номера характерных точек контура	Метод определения координат	Координаты, м		R, м	Формулы, примененные для расчета средней квадратической погрешности определения координат характерных точек контура (M _t), м	Средняя квадратическая погрешность определения координат характерных точек контура (M _t), м	Глубина, высота расположения точки, м	
				X	Y				H ₁	H ₂
1	2	3	4	5	6	7	8	9	10	11
(4)	Надземный	942	Метод спутниковых геодезических измерений (определений)	462282.30	2170038.56	-	0.10	0.10	-	-
(4)	Надземный	943	Метод спутниковых геодезических измерений (определений)	462282.64	2170039.08	-	0.10	0.10	-	-
(4)	Надземный	944	Метод спутниковых геодезических измерений (определений)	462283.90	2170038.28	-	0.10	0.10	-	-
(4)	Надземный	945	Метод спутниковых геодезических измерений (определений)	462283.56	2170037.75	-	0.10	0.10	-	-
(4)	Надземный	946	Метод спутниковых геодезических измерений (определений)	462284.89	2170036.90	-	0.10	0.10	-	-
(4)	Надземный	947	Метод спутниковых геодезических измерений (определений)	462285.23	2170037.42	-	0.10	0.10	-	-

Описание местоположения объекта недвижимости

1. Описание местоположения здания, сооружения, объекта незавершенного строительства в границах земельного участка

1.1. Сведения о характерных точках контура объекта недвижимости

Система координат: МСК-50, зона 2

Зона № 2

Номер контура	Тип контура	Номера характерных точек контура	Метод определения координат	Координаты, м		R, м	Формулы, примененные для расчета средней квадратической погрешности определения координат характерных точек контура (M _t), м	Средняя квадратическая погрешность определения координат характерных точек контура (M _t), м	Глубина, высота расположения точки, м	
				X	Y				H ₁	H ₂
1	2	3	4	5	6	7	8	9	10	11
(4)	Надземный	948	Метод спутниковых геодезических измерений (определений)	462285.68	2170037.13	-	0.10	0.10	-	-
(4)	Надземный	949	Метод спутниковых геодезических измерений (определений)	462285.52	2170036.88	-	0.10	0.10	-	-
(4)	Надземный	950	Метод спутниковых геодезических измерений (определений)	462286.20	2170036.44	-	0.10	0.10	-	-
(4)	Надземный	951	Метод спутниковых геодезических измерений (определений)	462285.87	2170035.91	-	0.10	0.10	-	-
(4)	Надземный	952	Метод спутниковых геодезических измерений (определений)	462287.20	2170035.06	-	0.10	0.10	-	-
(4)	Надземный	953	Метод спутниковых геодезических измерений (определений)	462287.53	2170035.58	-	0.10	0.10	-	-

Описание местоположения объекта недвижимости

1. Описание местоположения здания, сооружения, объекта незавершенного строительства в границах земельного участка

1.1. Сведения о характерных точках контура объекта недвижимости

Система координат: МСК-50, зона 2

Зона № 2

Номер контура	Тип контура	Номера характерных точек контура	Метод определения координат	Координаты, м		R, м	Формулы, примененные для расчета средней квадратической погрешности определения координат характерных точек контура (M _t), м	Средняя квадратическая погрешность определения координат характерных точек контура (M _t), м	Глубина, высота расположения точки, м	
				X	Y				H ₁	H ₂
1	2	3	4	5	6	7	8	9	10	11
(4)	Надземный	954	Метод спутниковых геодезических измерений (определений)	462287.99	2170035.29	-	0.10	0.10	-	-
(4)	Надземный	955	Метод спутниковых геодезических измерений (определений)	462287.33	2170034.25	-	0.10	0.10	-	-
(4)	Надземный	956	Метод спутниковых геодезических измерений (определений)	462288.27	2170033.65	-	0.10	0.10	-	-
(4)	Надземный	957	Метод спутниковых геодезических измерений (определений)	462287.94	2170033.12	-	0.10	0.10	-	-
(4)	Надземный	958	Метод спутниковых геодезических измерений (определений)	462289.27	2170032.27	-	0.10	0.10	-	-
(4)	Надземный	959	Метод спутниковых геодезических измерений (определений)	462289.60	2170032.79	-	0.10	0.10	-	-

Описание местоположения объекта недвижимости

1. Описание местоположения здания, сооружения, объекта незавершенного строительства в границах земельного участка

1.1. Сведения о характерных точках контура объекта недвижимости

Система координат: МСК-50, зона 2

Зона № 2

Номер контура	Тип контура	Номера характерных точек контура	Метод определения координат	Координаты, м		R, м	Формулы, примененные для расчета средней квадратической погрешности определения координат характерных точек контура (M _t), м	Средняя квадратическая погрешность определения координат характерных точек контура (M _t), м	Глубина, высота расположения точки, м	
				X	Y				H ₁	H ₂
1	2	3	4	5	6	7	8	9	10	11
(4)	Надземный	960	Метод спутниковых геодезических измерений (определений)	462290.40	2170032.28	-	0.10	0.10	-	-
(4)	Надземный	961	Метод спутниковых геодезических измерений (определений)	462290.39	2170032.25	-	0.10	0.10	-	-
(4)	Надземный	962	Метод спутниковых геодезических измерений (определений)	462290.29	2170030.97	-	0.10	0.10	-	-
(4)	Надземный	963	Метод спутниковых геодезических измерений (определений)	462294.25	2170028.42	-	0.10	0.10	-	-
(4)	Надземный	964	Метод спутниковых геодезических измерений (определений)	462295.37	2170029.04	-	0.10	0.10	-	-
(4)	Надземный	965	Метод спутниковых геодезических измерений (определений)	462295.39	2170029.08	-	0.10	0.10	-	-

Описание местоположения объекта недвижимости

1. Описание местоположения здания, сооружения, объекта незавершенного строительства в границах земельного участка

1.1. Сведения о характерных точках контура объекта недвижимости

Система координат: МСК-50, зона 2

Зона № 2

Номер контура	Тип контура	Номера характерных точек контура	Метод определения координат	Координаты, м		R, м	Формулы, примененные для расчета средней квадратической погрешности определения координат характерных точек контура (M _t), м	Средняя квадратическая погрешность определения координат характерных точек контура (M _t), м	Глубина, высота расположения точки, м	
				X	Y				H ₁	H ₂
1	2	3	4	5	6	7	8	9	10	11
(4)	Надземный	966	Метод спутниковых геодезических измерений (определений)	462295.94	2170028.72	-	0.10	0.10	-	-
(4)	Надземный	967	Метод спутниковых геодезических измерений (определений)	462295.60	2170028.20	-	0.10	0.10	-	-
(4)	Надземный	968	Метод спутниковых геодезических измерений (определений)	462296.93	2170027.34	-	0.10	0.10	-	-
(4)	Надземный	969	Метод спутниковых геодезических измерений (определений)	462297.27	2170027.87	-	0.10	0.10	-	-
(4)	Надземный	970	Метод спутниковых геодезических измерений (определений)	462298.46	2170027.10	-	0.10	0.10	-	-
(4)	Надземный	971	Метод спутниковых геодезических измерений (определений)	462299.38	2170028.52	-	0.10	0.10	-	-

Описание местоположения объекта недвижимости

1. Описание местоположения здания, сооружения, объекта незавершенного строительства в границах земельного участка

1.1. Сведения о характерных точках контура объекта недвижимости

Система координат: МСК-50, зона 2

Зона № 2

Номер контура	Тип контура	Номера характерных точек контура	Метод определения координат	Координаты, м		R, м	Формулы, примененные для расчета средней квадратической погрешности определения координат характерных точек контура (M _t), м	Средняя квадратическая погрешность определения координат характерных точек контура (M _t), м	Глубина, высота расположения точки, м	
				X	Y				H ₁	H ₂
1	2	3	4	5	6	7	8	9	10	11
(4)	Надземный	972	Метод спутниковых геодезических измерений (определений)	462300.32	2170027.92	-	0.10	0.10	-	-
(4)	Надземный	973	Метод спутниковых геодезических измерений (определений)	462299.99	2170027.39	-	0.10	0.10	-	-
(4)	Надземный	974	Метод спутниковых геодезических измерений (определений)	462301.32	2170026.54	-	0.10	0.10	-	-
(4)	Надземный	975	Метод спутниковых геодезических измерений (определений)	462301.65	2170027.06	-	0.10	0.10	-	-
(4)	Надземный	976	Метод спутниковых геодезических измерений (определений)	462302.95	2170026.23	-	0.10	0.10	-	-
(4)	Надземный	977	Метод спутниковых геодезических измерений (определений)	462302.61	2170025.70	-	0.10	0.10	-	-

Описание местоположения объекта недвижимости

1. Описание местоположения здания, сооружения, объекта незавершенного строительства в границах земельного участка

1.1. Сведения о характерных точках контура объекта недвижимости

Система координат: МСК-50, зона 2

Зона № 2

Номер контура	Тип контура	Номера характерных точек контура	Метод определения координат	Координаты, м		R, м	Формулы, примененные для расчета средней квадратической погрешности определения координат характерных точек контура (M _t), м	Средняя квадратическая погрешность определения координат характерных точек контура (M _t), м	Глубина, высота расположения точки, м	
				X	Y				H 1	H 2
1	2	3	4	5	6	7	8	9	10	11
(4)	Надземный	978	Метод спутниковых геодезических измерений (определений)	462303.94	2170024.85	-	0.10	0.10	-	-
(4)	Надземный	979	Метод спутниковых геодезических измерений (определений)	462304.28	2170025.38	-	0.10	0.10	-	-
(4)	Надземный	980	Метод спутниковых геодезических измерений (определений)	462306.45	2170023.98	-	0.10	0.10	-	-
(4)	Надземный	981	Метод спутниковых геодезических измерений (определений)	462306.11	2170023.46	-	0.10	0.10	-	-
(4)	Надземный	982	Метод спутниковых геодезических измерений (определений)	462307.44	2170022.60	-	0.10	0.10	-	-
(4)	Надземный	983	Метод спутниковых геодезических измерений (определений)	462307.78	2170023.13	-	0.10	0.10	-	-

Описание местоположения объекта недвижимости

1. Описание местоположения здания, сооружения, объекта незавершенного строительства в границах земельного участка

1.1. Сведения о характерных точках контура объекта недвижимости

Система координат: МСК-50, зона 2

Зона № 2

Номер контура	Тип контура	Номера характерных точек контура	Метод определения координат	Координаты, м		R, м	Формулы, примененные для расчета средней квадратической погрешности определения координат характерных точек контура (M _t), м	Средняя квадратическая погрешность определения координат характерных точек контура (M _t), м	Глубина, высота расположения точки, м	
				X	Y				H 1	H 2
1	2	3	4	5	6	7	8	9	10	11
(4)	Надземный	984	Метод спутниковых геодезических измерений (определений)	462308.68	2170022.55	-	0.10	0.10	-	-
(4)	Надземный	985	Метод спутниковых геодезических измерений (определений)	462308.66	2170022.52	-	0.10	0.10	-	-
(4)	Надземный	986	Метод спутниковых геодезических измерений (определений)	462308.56	2170021.24	-	0.10	0.10	-	-
(4)	Надземный	987	Метод спутниковых геодезических измерений (определений)	462312.53	2170018.69	-	0.10	0.10	-	-
(4)	Надземный	988	Метод спутниковых геодезических измерений (определений)	462313.65	2170019.31	-	0.10	0.10	-	-
(4)	Надземный	989	Метод спутниковых геодезических измерений (определений)	462313.67	2170019.35	-	0.10	0.10	-	-

Описание местоположения объекта недвижимости

1. Описание местоположения здания, сооружения, объекта незавершенного строительства в границах земельного участка

1.1. Сведения о характерных точках контура объекта недвижимости

Система координат: МСК-50, зона 2

Зона № 2

Номер контура	Тип контура	Номера характерных точек контура	Метод определения координат	Координаты, м		R, м	Формулы, примененные для расчета средней квадратической погрешности определения координат характерных точек контура (M _t), м	Средняя квадратическая погрешность определения координат характерных точек контура (M _t), м	Глубина, высота расположения точки, м	
				X	Y				H ₁	H ₂
1	2	3	4	5	6	7	8	9	10	11
(4)	Надземный	990	Метод спутниковых геодезических измерений (определений)	462314.54	2170018.78	-	0.10	0.10	-	-
(4)	Надземный	991	Метод спутниковых геодезических измерений (определений)	462314.21	2170018.26	-	0.10	0.10	-	-
(4)	Надземный	992	Метод спутниковых геодезических измерений (определений)	462315.54	2170017.40	-	0.10	0.10	-	-
(4)	Надземный	993	Метод спутниковых геодезических измерений (определений)	462315.87	2170017.93	-	0.10	0.10	-	-
(4)	Надземный	994	Метод спутниковых геодезических измерений (определений)	462317.71	2170016.75	-	0.10	0.10	-	-
(4)	Надземный	995	Метод спутниковых геодезических измерений (определений)	462317.38	2170016.22	-	0.10	0.10	-	-

Описание местоположения объекта недвижимости

1. Описание местоположения здания, сооружения, объекта незавершенного строительства в границах земельного участка

1.1. Сведения о характерных точках контура объекта недвижимости

Система координат: МСК-50, зона 2

Зона № 2

Номер контура	Тип контура	Номера характерных точек контура	Метод определения координат	Координаты, м		R, м	Формулы, примененные для расчета средней квадратической погрешности определения координат характерных точек контура (M _t), м	Средняя квадратическая погрешность определения координат характерных точек контура (M _t), м	Глубина, высота расположения точки, м	
				X	Y				H ₁	H ₂
1	2	3	4	5	6	7	8	9	10	11
(4)	Надземный	996	Метод спутниковых геодезических измерений (определений)	462318.71	2170015.37	-	0.10	0.10	-	-
(4)	Надземный	997	Метод спутниковых геодезических измерений (определений)	462319.04	2170015.89	-	0.10	0.10	-	-
(4)	Надземный	998	Метод спутниковых геодезических измерений (определений)	462320.68	2170014.84	-	0.10	0.10	-	-
(4)	Надземный	999	Метод спутниковых геодезических измерений (определений)	462320.34	2170014.32	-	0.10	0.10	-	-
(4)	Надземный	1000	Метод спутниковых геодезических измерений (определений)	462321.67	2170013.46	-	0.10	0.10	-	-
(4)	Надземный	1001	Метод спутниковых геодезических измерений (определений)	462322.01	2170013.99	-	0.10	0.10	-	-

Описание местоположения объекта недвижимости

1. Описание местоположения здания, сооружения, объекта незавершенного строительства в границах земельного участка

1.1. Сведения о характерных точках контура объекта недвижимости

Система координат: МСК-50, зона 2

Зона № 2

Номер контура	Тип контура	Номера характерных точек контура	Метод определения координат	Координаты, м		R, м	Формулы, примененные для расчета средней квадратической погрешности определения координат характерных точек контура (M _t), м	Средняя квадратическая погрешность определения координат характерных точек контура (M _t), м	Глубина, высота расположения точки, м	
				X	Y				H 1	H 2
1	2	3	4	5	6	7	8	9	10	11
(4)	Надземный	1002	Метод спутниковых геодезических измерений (определений)	462323.63	2170012.95	-	0.10	0.10	-	-
(4)	Надземный	1003	Метод спутниковых геодезических измерений (определений)	462323.29	2170012.42	-	0.10	0.10	-	-
(4)	Надземный	1004	Метод спутниковых геодезических измерений (определений)	462324.62	2170011.57	-	0.10	0.10	-	-
(4)	Надземный	1005	Метод спутниковых геодезических измерений (определений)	462324.96	2170012.09	-	0.10	0.10	-	-
(4)	Надземный	1006	Метод спутниковых геодезических измерений (определений)	462325.89	2170011.50	-	0.10	0.10	-	-
(4)	Надземный	1007	Метод спутниковых геодезических измерений (определений)	462325.87	2170011.47	-	0.10	0.10	-	-

Описание местоположения объекта недвижимости

1. Описание местоположения здания, сооружения, объекта незавершенного строительства в границах земельного участка

1.1. Сведения о характерных точках контура объекта недвижимости

Система координат: МСК-50, зона 2

Зона № 2

Номер контура	Тип контура	Номера характерных точек контура	Метод определения координат	Координаты, м		R, м	Формулы, примененные для расчета средней квадратической погрешности определения координат характерных точек контура (M _t), м	Средняя квадратическая погрешность определения координат характерных точек контура (M _t), м	Глубина, высота расположения точки, м	
				X	Y				H ₁	H ₂
1	2	3	4	5	6	7	8	9	10	11
(4)	Надземный	1008	Метод спутниковых геодезических измерений (определений)	462325.77	2170010.19	-	0.10	0.10	-	-
(4)	Надземный	1009	Метод спутниковых геодезических измерений (определений)	462330.27	2170007.30	-	0.10	0.10	-	-
(4)	Надземный	1010	Метод спутниковых геодезических измерений (определений)	462330.53	2170007.71	-	0.10	0.10	-	-
(4)	Надземный	1011	Метод спутниковых геодезических измерений (определений)	462331.60	2170007.02	-	0.10	0.10	-	-
(4)	Надземный	1012	Метод спутниковых геодезических измерений (определений)	462331.26	2170006.50	-	0.10	0.10	-	-
(4)	Надземный	1013	Метод спутниковых геодезических измерений (определений)	462332.59	2170005.64	-	0.10	0.10	-	-

Описание местоположения объекта недвижимости

1. Описание местоположения здания, сооружения, объекта незавершенного строительства в границах земельного участка

1.1. Сведения о характерных точках контура объекта недвижимости

Система координат: МСК-50, зона 2

Зона № 2

Номер контура	Тип контура	Номера характерных точек контура	Метод определения координат	Координаты, м		R, м	Формулы, примененные для расчета средней квадратической погрешности определения координат характерных точек контура (M _t), м	Средняя квадратическая погрешность определения координат характерных точек контура (M _t), м	Глубина, высота расположения точки, м	
				X	Y				H ₁	H ₂
1	2	3	4	5	6	7	8	9	10	11
(4)	Надземный	1014	Метод спутниковых геодезических измерений (определений)	462332.93	2170006.17	-	0.10	0.10	-	-
(4)	Надземный	1015	Метод спутниковых геодезических измерений (определений)	462334.77	2170004.99	-	0.10	0.10	-	-
(4)	Надземный	1016	Метод спутниковых геодезических измерений (определений)	462334.43	2170004.46	-	0.10	0.10	-	-
(4)	Надземный	1017	Метод спутниковых геодезических измерений (определений)	462335.76	2170003.61	-	0.10	0.10	-	-
(4)	Надземный	1018	Метод спутниковых геодезических измерений (определений)	462336.10	2170004.13	-	0.10	0.10	-	-
(4)	Надземный	703	Метод спутниковых геодезических измерений (определений)	462337.37	2170003.31	-	0.10	0.10	-	-

Описание местоположения объекта недвижимости

1. Описание местоположения здания, сооружения, объекта незавершенного строительства в границах земельного участка

1.1. Сведения о характерных точках контура объекта недвижимости

Система координат: МСК-50, зона 2

Зона № 2

Номер контура	Тип контура	Номера характерных точек контура	Метод определения координат	Координаты, м		R, м	Формулы, примененные для расчета средней квадратической погрешности определения координат характерных точек контура (M _t), м	Средняя квадратическая погрешность определения координат характерных точек контура (M _t), м	Глубина, высота расположения точки, м	
				X	Y				H ₁	H ₂
1	2	3	4	5	6	7	8	9	10	11
	(5)									
(5)	Надземный	1019	Метод спутниковых геодезических измерений (определений)	462352.51	2170025.65	-	0.10	0.10	-	-
(5)	Надземный	1020	Метод спутниковых геодезических измерений (определений)	462351.75	2170026.14	-	0.10	0.10	-	-
(5)	Надземный	1021	Метод спутниковых геодезических измерений (определений)	462349.39	2170022.47	-	0.10	0.10	-	-
(5)	Надземный	1022	Метод спутниковых геодезических измерений (определений)	462349.56	2170022.36	-	0.10	0.10	-	-
(5)	Надземный	1022	Метод спутниковых геодезических измерений (определений)	462349.56	2170022.36	-	0.10	0.10	-	-

Описание местоположения объекта недвижимости

1. Описание местоположения здания, сооружения, объекта незавершенного строительства в границах земельного участка

1.1. Сведения о характерных точках контура объекта недвижимости

Система координат: МСК-50, зона 2

Зона № 2

Номер контура	Тип контура	Номера характерных точек контура	Метод определения координат	Координаты, м		R, м	Формулы, примененные для расчета средней квадратической погрешности определения координат характерных точек контура (M _t), м	Средняя квадратическая погрешность определения координат характерных точек контура (M _t), м	Глубина, высота расположения точки, м	
				X	Y				H ₁	H ₂
1	2	3	4	5	6	7	8	9	10	11
(5)	Надземный	1023	Метод спутниковых геодезических измерений (определений)	462349.81	2170022.20	-	0.10	0.10	-	-
(5)	Надземный	1024	Метод спутниковых геодезических измерений (определений)	462349.65	2170021.95	-	0.10	0.10	-	-
(5)	Надземный	1025	Метод спутниковых геодезических измерений (определений)	462349.58	2170021.99	-	0.10	0.10	-	-
(5)	Надземный	1026	Метод спутниковых геодезических измерений (определений)	462348.15	2170019.76	-	0.10	0.10	-	-
(5)	Надземный	1027	Метод спутниковых геодезических измерений (определений)	462348.22	2170019.72	-	0.10	0.10	-	-
(5)	Надземный	1028	Метод спутниковых геодезических измерений (определений)	462348.06	2170019.46	-	0.10	0.10	-	-

Описание местоположения объекта недвижимости

1. Описание местоположения здания, сооружения, объекта незавершенного строительства в границах земельного участка

1.1. Сведения о характерных точках контура объекта недвижимости

Система координат: МСК-50, зона 2

Зона № 2

Номер контура	Тип контура	Номера характерных точек контура	Метод определения координат	Координаты, м		R, м	Формулы, примененные для расчета средней квадратической погрешности определения координат характерных точек контура (M _t), м	Средняя квадратическая погрешность определения координат характерных точек контура (M _t), м	Глубина, высота расположения точки, м	
				X	Y				H ₁	H ₂
1	2	3	4	5	6	7	8	9	10	11
(5)	Надземный	1029	Метод спутниковых геодезических измерений (определений)	462347.99	2170019.51	-	0.10	0.10	-	-
(5)	Надземный	1030	Метод спутниковых геодезических измерений (определений)	462346.56	2170017.28	-	0.10	0.10	-	-
(5)	Надземный	1031	Метод спутниковых геодезических измерений (определений)	462346.63	2170017.23	-	0.10	0.10	-	-
(5)	Надземный	1032	Метод спутниковых геодезических измерений (определений)	462346.46	2170016.98	-	0.10	0.10	-	-
(5)	Надземный	1033	Метод спутниковых геодезических измерений (определений)	462346.21	2170017.14	-	0.10	0.10	-	-
(5)	Надземный	1034	Метод спутниковых геодезических измерений (определений)	462346.25	2170017.21	-	0.10	0.10	-	-

Описание местоположения объекта недвижимости

1. Описание местоположения здания, сооружения, объекта незавершенного строительства в границах земельного участка

1.1. Сведения о характерных точках контура объекта недвижимости

Система координат: МСК-50, зона 2

Зона № 2

Номер контура	Тип контура	Номера характерных точек контура	Метод определения координат	Координаты, м		R, м	Формулы, примененные для расчета средней квадратической погрешности определения координат характерных точек контура (M _t), м	Средняя квадратическая погрешность определения координат характерных точек контура (M _t), м	Глубина, высота расположения точки, м	
				X	Y				H ₁	H ₂
1	2	3	4	5	6	7	8	9	10	11
(5)	Надземный	1035	Метод спутниковых геодезических измерений (определений)	462345.54	2170017.67	-	0.10	0.10	-	-
(5)	Надземный	1036	Метод спутниковых геодезических измерений (определений)	462345.50	2170017.60	-	0.10	0.10	-	-
(5)	Надземный	1037	Метод спутниковых геодезических измерений (определений)	462345.37	2170017.68	-	0.10	0.10	-	-
(5)	Надземный	1038	Метод спутниковых геодезических измерений (определений)	462345.08	2170017.24	-	0.10	0.10	-	-
(5)	Надземный	1038	Метод спутниковых геодезических измерений (определений)	462345.08	2170017.24	-	0.10	0.10	-	-
(5)	Надземный	1039	Метод спутниковых геодезических измерений (определений)	462343.30	2170014.46	-	0.10	0.10	-	-

Описание местоположения объекта недвижимости

1. Описание местоположения здания, сооружения, объекта незавершенного строительства в границах земельного участка

1.1. Сведения о характерных точках контура объекта недвижимости

Система координат: МСК-50, зона 2

Зона № 2

Номер контура	Тип контура	Номера характерных точек контура	Метод определения координат	Координаты, м		R, м	Формулы, примененные для расчета средней квадратической погрешности определения координат характерных точек контура (M _t), м	Средняя квадратическая погрешность определения координат характерных точек контура (M _t), м	Глубина, высота расположения точки, м	
				X	Y				H ₁	H ₂
1	2	3	4	5	6	7	8	9	10	11
(5)	Надземный	1040	Метод спутниковых геодезических измерений (определений)	462344.15	2170013.92	-	0.10	0.10	-	-
(5)	Надземный	1041	Метод спутниковых геодезических измерений (определений)	462341.12	2170009.20	-	0.10	0.10	-	-
(5)	Надземный	1041	Метод спутниковых геодезических измерений (определений)	462341.12	2170009.20	-	0.10	0.10	-	-
(5)	Надземный	1042	Метод спутниковых геодезических измерений (определений)	462337.38	2170003.39	-	0.10	0.10	-	-
(5)	Надземный	1043	Метод спутниковых геодезических измерений (определений)	462330.66	2170007.71	-	0.10	0.10	-	-
(5)	Надземный	1044	Метод спутниковых геодезических измерений (определений)	462330.49	2170007.43	-	0.10	0.10	-	-

Описание местоположения объекта недвижимости

1. Описание местоположения здания, сооружения, объекта незавершенного строительства в границах земельного участка

1.1. Сведения о характерных точках контура объекта недвижимости

Система координат: МСК-50, зона 2

Зона № 2

Номер контура	Тип контура	Номера характерных точек контура	Метод определения координат	Координаты, м		R, м	Формулы, примененные для расчета средней квадратической погрешности определения координат характерных точек контура (M _t), м	Средняя квадратическая погрешность определения координат характерных точек контура (M _t), м	Глубина, высота расположения точки, м	
				X	Y				H ₁	H ₂
1	2	3	4	5	6	7	8	9	10	11
(5)	Надземный	1044	Метод спутниковых геодезических измерений (определений)	462330.49	2170007.43	-	0.10	0.10	-	-
(5)	Надземный	1045	Метод спутниковых геодезических измерений (определений)	462330.33	2170007.19	-	0.10	0.10	-	-
(5)	Надземный	1046	Метод спутниковых геодезических измерений (определений)	462330.08	2170007.35	-	0.10	0.10	-	-
(5)	Надземный	1047	Метод спутниковых геодезических измерений (определений)	462330.12	2170007.41	-	0.10	0.10	-	-
(5)	Надземный	1048	Метод спутниковых геодезических измерений (определений)	462327.89	2170008.85	-	0.10	0.10	-	-
(5)	Надземный	1049	Метод спутниковых геодезических измерений (определений)	462327.85	2170008.78	-	0.10	0.10	-	-

Описание местоположения объекта недвижимости

1. Описание местоположения здания, сооружения, объекта незавершенного строительства в границах земельного участка

1.1. Сведения о характерных точках контура объекта недвижимости

Система координат: МСК-50, зона 2

Зона № 2

Номер контура	Тип контура	Номера характерных точек контура	Метод определения координат	Координаты, м		R, м	Формулы, примененные для расчета средней квадратической погрешности определения координат характерных точек контура (M _t), м	Средняя квадратическая погрешность определения координат характерных точек контура (M _t), м	Глубина, высота расположения точки, м	
				X	Y				H ₁	H ₂
1	2	3	4	5	6	7	8	9	10	11
(5)	Надземный	1050	Метод спутниковых геодезических измерений (определений)	462327.59	2170008.94	-	0.10	0.10	-	-
(5)	Надземный	1051	Метод спутниковых геодезических измерений (определений)	462327.64	2170009.01	-	0.10	0.10	-	-
(5)	Надземный	1052	Метод спутниковых геодезических измерений (определений)	462325.43	2170010.43	-	0.10	0.10	-	-
(5)	Надземный	1053	Метод спутниковых геодезических измерений (определений)	462325.39	2170010.36	-	0.10	0.10	-	-
(5)	Надземный	1054	Метод спутниковых геодезических измерений (определений)	462325.13	2170010.52	-	0.10	0.10	-	-
(5)	Надземный	1055	Метод спутниковых геодезических измерений (определений)	462325.30	2170010.78	-	0.10	0.10	-	-

Описание местоположения объекта недвижимости

1. Описание местоположения здания, сооружения, объекта незавершенного строительства в границах земельного участка

1.1. Сведения о характерных точках контура объекта недвижимости

Система координат: МСК-50, зона 2

Зона № 2

Номер контура	Тип контура	Номера характерных точек контура	Метод определения координат	Координаты, м		R, м	Формулы, примененные для расчета средней квадратической погрешности определения координат характерных точек контура (M _t), м	Средняя квадратическая погрешность определения координат характерных точек контура (M _t), м	Глубина, высота расположения точки, м	
				X	Y				H ₁	H ₂
1	2	3	4	5	6	7	8	9	10	11
(5)	Надземный	1056	Метод спутниковых геодезических измерений (определений)	462325.34	2170010.75	-	0.10	0.10	-	-
(5)	Надземный	1057	Метод спутниковых геодезических измерений (определений)	462325.80	2170011.46	-	0.10	0.10	-	-
(5)	Надземный	1058	Метод спутниковых геодезических измерений (определений)	462325.75	2170011.49	-	0.10	0.10	-	-
(5)	Надземный	1059	Метод спутниковых геодезических измерений (определений)	462325.84	2170011.62	-	0.10	0.10	-	-
(5)	Надземный	1060	Метод спутниковых геодезических измерений (определений)	462313.74	2170019.39	-	0.10	0.10	-	-
(5)	Надземный	1061	Метод спутниковых геодезических измерений (определений)	462312.56	2170018.73	-	0.10	0.10	-	-

Описание местоположения объекта недвижимости

1. Описание местоположения здания, сооружения, объекта незавершенного строительства в границах земельного участка

1.1. Сведения о характерных точках контура объекта недвижимости

Система координат: МСК-50, зона 2

Зона № 2

Номер контура	Тип контура	Номера характерных точек контура	Метод определения координат	Координаты, м		R, м	Формулы, примененные для расчета средней квадратической погрешности определения координат характерных точек контура (M _t), м	Средняя квадратическая погрешность определения координат характерных точек контура (M _t), м	Глубина, высота расположения точки, м	
				X	Y				H ₁	H ₂
1	2	3	4	5	6	7	8	9	10	11
(5)	Надземный	1062	Метод спутниковых геодезических измерений (определений)	462308.59	2170021.28	-	0.10	0.10	-	-
(5)	Надземный	1063	Метод спутниковых геодезических измерений (определений)	462308.70	2170022.63	-	0.10	0.10	-	-
(5)	Надземный	1064	Метод спутниковых геодезических измерений (определений)	462299.40	2170028.61	-	0.10	0.10	-	-
(5)	Надземный	1065	Метод спутниковых геодезических измерений (определений)	462299.38	2170028.58	-	0.10	0.10	-	-
(5)	Надземный	1066	Метод спутниковых геодезических измерений (определений)	462298.48	2170027.19	-	0.10	0.10	-	-
(5)	Надземный	1067	Метод спутниковых геодезических измерений (определений)	462298.03	2170027.48	-	0.10	0.10	-	-

Описание местоположения объекта недвижимости

1. Описание местоположения здания, сооружения, объекта незавершенного строительства в границах земельного участка

1.1. Сведения о характерных точках контура объекта недвижимости

Система координат: МСК-50, зона 2

Зона № 2

Номер контура	Тип контура	Номера характерных точек контура	Метод определения координат	Координаты, м		R, м	Формулы, примененные для расчета средней квадратической погрешности определения координат характерных точек контура (M _t), м	Средняя квадратическая погрешность определения координат характерных точек контура (M _t), м	Глубина, высота расположения точки, м	
				X	Y				H ₁	H ₂
1	2	3	4	5	6	7	8	9	10	11
(5)	Надземный	1067	Метод спутниковых геодезических измерений (определений)	462298.03	2170027.48	-	0.10	0.10	-	-
(5)	Надземный	1068	Метод спутниковых геодезических измерений (определений)	462295.55	2170029.07	-	0.10	0.10	-	-
(5)	Надземный	1069	Метод спутниковых геодезических измерений (определений)	462295.47	2170028.93	-	0.10	0.10	-	-
(5)	Надземный	1070	Метод спутниковых геодезических измерений (определений)	462295.40	2170028.97	-	0.10	0.10	-	-
(5)	Надземный	1071	Метод спутниковых геодезических измерений (определений)	462294.94	2170028.26	-	0.10	0.10	-	-
(5)	Надземный	1072	Метод спутниковых геодезических измерений (определений)	462295.01	2170028.22	-	0.10	0.10	-	-

Описание местоположения объекта недвижимости

1. Описание местоположения здания, сооружения, объекта незавершенного строительства в границах земельного участка

1.1. Сведения о характерных точках контура объекта недвижимости

Система координат: МСК-50, зона 2

Зона № 2

Номер контура	Тип контура	Номера характерных точек контура	Метод определения координат	Координаты, м		R, м	Формулы, примененные для расчета средней квадратической погрешности определения координат характерных точек контура (M _t), м	Средняя квадратическая погрешность определения координат характерных точек контура (M _t), м	Глубина, высота расположения точки, м	
				X	Y				H ₁	H ₂
1	2	3	4	5	6	7	8	9	10	11
(5)	Надземный	1073	Метод спутниковых геодезических измерений (определений)	462294.85	2170027.96	-	0.10	0.10	-	-
(5)	Надземный	1074	Метод спутниковых геодезических измерений (определений)	462294.59	2170028.13	-	0.10	0.10	-	-
(5)	Надземный	1075	Метод спутниковых геодезических измерений (определений)	462294.64	2170028.19	-	0.10	0.10	-	-
(5)	Надземный	1076	Метод спутниковых геодезических измерений (определений)	462292.41	2170029.63	-	0.10	0.10	-	-
(5)	Надземный	1077	Метод спутниковых геодезических измерений (определений)	462292.36	2170029.56	-	0.10	0.10	-	-
(5)	Надземный	1078	Метод спутниковых геодезических измерений (определений)	462292.11	2170029.72	-	0.10	0.10	-	-

Описание местоположения объекта недвижимости

1. Описание местоположения здания, сооружения, объекта незавершенного строительства в границах земельного участка

1.1. Сведения о характерных точках контура объекта недвижимости

Система координат: МСК-50, зона 2

Зона № 2

Номер контура	Тип контура	Номера характерных точек контура	Метод определения координат	Координаты, м		R, м	Формулы, примененные для расчета средней квадратической погрешности определения координат характерных точек контура (M _t), м	Средняя квадратическая погрешность определения координат характерных точек контура (M _t), м	Глубина, высота расположения точки, м	
				X	Y				H ₁	H ₂
1	2	3	4	5	6	7	8	9	10	11
(5)	Надземный	1079	Метод спутниковых геодезических измерений (определений)	462292.15	2170029.79	-	0.10	0.10	-	-
(5)	Надземный	1080	Метод спутниковых геодезических измерений (определений)	462289.92	2170031.22	-	0.10	0.10	-	-
(5)	Надземный	1081	Метод спутниковых геодезических измерений (определений)	462289.88	2170031.15	-	0.10	0.10	-	-
(5)	Надземный	1082	Метод спутниковых геодезических измерений (определений)	462289.63	2170031.32	-	0.10	0.10	-	-
(5)	Надземный	1083	Метод спутниковых геодезических измерений (определений)	462289.79	2170031.57	-	0.10	0.10	-	-
(5)	Надземный	1084	Метод спутниковых геодезических измерений (определений)	462289.86	2170031.52	-	0.10	0.10	-	-

Описание местоположения объекта недвижимости

1. Описание местоположения здания, сооружения, объекта незавершенного строительства в границах земельного участка

1.1. Сведения о характерных точках контура объекта недвижимости

Система координат: МСК-50, зона 2

Зона № 2

Номер контура	Тип контура	Номера характерных точек контура	Метод определения координат	Координаты, м		R, м	Формулы, примененные для расчета средней квадратической погрешности определения координат характерных точек контура (M _t), м	Средняя квадратическая погрешность определения координат характерных точек контура (M _t), м	Глубина, высота расположения точки, м	
				X	Y				H ₁	H ₂
1	2	3	4	5	6	7	8	9	10	11
(5)	Надземный	1085	Метод спутниковых геодезических измерений (определений)	462290.32	2170032.24	-	0.10	0.10	-	-
(5)	Надземный	1086	Метод спутниковых геодезических измерений (определений)	462290.25	2170032.28	-	0.10	0.10	-	-
(5)	Надземный	1087	Метод спутниковых геодезических измерений (определений)	462290.34	2170032.42	-	0.10	0.10	-	-
(5)	Надземный	1088	Метод спутниковых геодезических измерений (определений)	462287.41	2170034.30	-	0.10	0.10	-	-
(5)	Надземный	1089	Метод спутниковых геодезических измерений (определений)	462288.07	2170035.34	-	0.10	0.10	-	-
(5)	Надземный	1090	Метод спутниковых геодезических измерений (определений)	462286.03	2170036.65	-	0.10	0.10	-	-

Описание местоположения объекта недвижимости

1. Описание местоположения здания, сооружения, объекта незавершенного строительства в границах земельного участка

1.1. Сведения о характерных точках контура объекта недвижимости

Система координат: МСК-50, зона 2

Зона № 2

Номер контура	Тип контура	Номера характерных точек контура	Метод определения координат	Координаты, м		R, м	Формулы, примененные для расчета средней квадратической погрешности определения координат характерных точек контура (M _t), м	Средняя квадратическая погрешность определения координат характерных точек контура (M _t), м	Глубина, высота расположения точки, м	
				X	Y				H ₁	H ₂
1	2	3	4	5	6	7	8	9	10	11
(5)	Надземный	1091	Метод спутниковых геодезических измерений (определений)	462285.60	2170036.92	-	0.10	0.10	-	-
(5)	Надземный	1092	Метод спутниковых геодезических измерений (определений)	462285.76	2170037.16	-	0.10	0.10	-	-
(5)	Надземный	1093	Метод спутниковых геодезических измерений (определений)	462280.54	2170040.52	-	0.10	0.10	-	-
(5)	Надземный	1094	Метод спутниковых геодезических измерений (определений)	462279.81	2170039.39	-	0.10	0.10	-	-
(5)	Надземный	1094	Метод спутниковых геодезических измерений (определений)	462279.81	2170039.39	-	0.10	0.10	-	-
(5)	Надземный	1095	Метод спутниковых геодезических измерений (определений)	462279.52	2170038.94	-	0.10	0.10	-	-

Описание местоположения объекта недвижимости

1. Описание местоположения здания, сооружения, объекта незавершенного строительства в границах земельного участка

1.1. Сведения о характерных точках контура объекта недвижимости

Система координат: МСК-50, зона 2

Зона № 2

Номер контура	Тип контура	Номера характерных точек контура	Метод определения координат	Координаты, м		R, м	Формулы, примененные для расчета средней квадратической погрешности определения координат характерных точек контура (M _t), м	Средняя квадратическая погрешность определения координат характерных точек контура (M _t), м	Глубина, высота расположения точки, м	
				X	Y				H ₁	H ₂
1	2	3	4	5	6	7	8	9	10	11
(5)	Надземный	1096	Метод спутниковых геодезических измерений (определений)	462279.07	2170039.23	-	0.10	0.10	-	-
(5)	Надземный	1096	Метод спутниковых геодезических измерений (определений)	462279.07	2170039.23	-	0.10	0.10	-	-
(5)	Надземный	1097	Метод спутниковых геодезических измерений (определений)	462276.57	2170040.83	-	0.10	0.10	-	-
(5)	Надземный	1098	Метод спутниковых геодезических измерений (определений)	462276.49	2170040.70	-	0.10	0.10	-	-
(5)	Надземный	1099	Метод спутниковых геодезических измерений (определений)	462276.42	2170040.75	-	0.10	0.10	-	-
(5)	Надземный	1099	Метод спутниковых геодезических измерений (определений)	462276.42	2170040.75	-	0.10	0.10	-	-

Описание местоположения объекта недвижимости

1. Описание местоположения здания, сооружения, объекта незавершенного строительства в границах земельного участка

1.1. Сведения о характерных точках контура объекта недвижимости

Система координат: МСК-50, зона 2

Зона № 2

Номер контура	Тип контура	Номера характерных точек контура	Метод определения координат	Координаты, м		R, м	Формулы, примененные для расчета средней квадратической погрешности определения координат характерных точек контура (M _t), м	Средняя квадратическая погрешность определения координат характерных точек контура (M _t), м	Глубина, высота расположения точки, м	
				X	Y				H ₁	H ₂
1	2	3	4	5	6	7	8	9	10	11
(5)	Надземный	1100	Метод спутниковых геодезических измерений (определений)	462275.96	2170040.04	-	0.10	0.10	-	-
(5)	Надземный	1101	Метод спутниковых геодезических измерений (определений)	462276.03	2170039.99	-	0.10	0.10	-	-
(5)	Надземный	1102	Метод спутниковых геодезических измерений (определений)	462275.87	2170039.74	-	0.10	0.10	-	-
(5)	Надземный	1103	Метод спутниковых геодезических измерений (определений)	462275.62	2170039.90	-	0.10	0.10	-	-
(5)	Надземный	1104	Метод спутниковых геодезических измерений (определений)	462275.66	2170039.96	-	0.10	0.10	-	-
(5)	Надземный	1105	Метод спутниковых геодезических измерений (определений)	462273.43	2170041.40	-	0.10	0.10	-	-

Описание местоположения объекта недвижимости

1. Описание местоположения здания, сооружения, объекта незавершенного строительства в границах земельного участка

1.1. Сведения о характерных точках контура объекта недвижимости

Система координат: МСК-50, зона 2

Зона № 2

Номер контура	Тип контура	Номера характерных точек контура	Метод определения координат	Координаты, м		R, м	Формулы, примененные для расчета средней квадратической погрешности определения координат характерных точек контура (M _t), м	Средняя квадратическая погрешность определения координат характерных точек контура (M _t), м	Глубина, высота расположения точки, м	
				X	Y				H ₁	H ₂
1	2	3	4	5	6	7	8	9	10	11
(5)	Надземный	1106	Метод спутниковых геодезических измерений (определений)	462273.39	2170041.33	-	0.10	0.10	-	-
(5)	Надземный	1107	Метод спутниковых геодезических измерений (определений)	462273.14	2170041.49	-	0.10	0.10	-	-
(5)	Надземный	1108	Метод спутниковых геодезических измерений (определений)	462273.18	2170041.56	-	0.10	0.10	-	-
(5)	Надземный	1109	Метод спутниковых геодезических измерений (определений)	462270.95	2170042.99	-	0.10	0.10	-	-
(5)	Надземный	1110	Метод спутниковых геодезических измерений (определений)	462270.91	2170042.92	-	0.10	0.10	-	-
(5)	Надземный	1111	Метод спутниковых геодезических измерений (определений)	462270.65	2170043.09	-	0.10	0.10	-	-

Описание местоположения объекта недвижимости

1. Описание местоположения здания, сооружения, объекта незавершенного строительства в границах земельного участка

1.1. Сведения о характерных точках контура объекта недвижимости

Система координат: МСК-50, зона 2

Зона № 2

Номер контура	Тип контура	Номера характерных точек контура	Метод определения координат	Координаты, м		R, м	Формулы, примененные для расчета средней квадратической погрешности определения координат характерных точек контура (M _t), м	Средняя квадратическая погрешность определения координат характерных точек контура (M _t), м	Глубина, высота расположения точки, м	
				X	Y				H 1	H 2
1	2	3	4	5	6	7	8	9	10	11
(5)	Надземный	1112	Метод спутниковых геодезических измерений (определений)	462270.83	2170043.36	-	0.10	0.10	-	-
(5)	Надземный	1113	Метод спутниковых геодезических измерений (определений)	462270.61	2170043.49	-	0.10	0.10	-	-
(5)	Надземный	1114	Метод спутниковых геодезических измерений (определений)	462270.48	2170043.58	-	0.10	0.10	-	-
(5)	Надземный	1115	Метод спутниковых геодезических измерений (определений)	462267.80	2170045.30	-	0.10	0.10	-	-
(5)	Надземный	1116	Метод спутниковых геодезических измерений (определений)	462267.24	2170047.90	-	0.10	0.10	-	-
(5)	Надземный	1117	Метод спутниковых геодезических измерений (определений)	462270.33	2170052.71	-	0.10	0.10	-	-

Описание местоположения объекта недвижимости

1. Описание местоположения здания, сооружения, объекта незавершенного строительства в границах земельного участка

1.1. Сведения о характерных точках контура объекта недвижимости

Система координат: МСК-50, зона 2

Зона № 2

Номер контура	Тип контура	Номера характерных точек контура	Метод определения координат	Координаты, м		R, м	Формулы, примененные для расчета средней квадратической погрешности определения координат характерных точек контура (M _t), м	Средняя квадратическая погрешность определения координат характерных точек контура (M _t), м	Глубина, высота расположения точки, м	
				X	Y				H ₁	H ₂
1	2	3	4	5	6	7	8	9	10	11
(5)	Надземный	1118	Метод спутниковых геодезических измерений (определений)	462271.15	2170053.99	-	0.10	0.10	-	-
(5)	Надземный	1119	Метод спутниковых геодезических измерений (определений)	462271.02	2170054.07	-	0.10	0.10	-	-
(5)	Надземный	1120	Метод спутниковых геодезических измерений (определений)	462271.06	2170054.13	-	0.10	0.10	-	-
(5)	Надземный	1121	Метод спутниковых геодезических измерений (определений)	462270.34	2170054.59	-	0.10	0.10	-	-
(5)	Надземный	1122	Метод спутниковых геодезических измерений (определений)	462270.31	2170054.53	-	0.10	0.10	-	-
(5)	Надземный	1123	Метод спутниковых геодезических измерений (определений)	462270.06	2170054.69	-	0.10	0.10	-	-

Описание местоположения объекта недвижимости

1. Описание местоположения здания, сооружения, объекта незавершенного строительства в границах земельного участка

1.1. Сведения о характерных точках контура объекта недвижимости

Система координат: МСК-50, зона 2

Зона № 2

Номер контура	Тип контура	Номера характерных точек контура	Метод определения координат	Координаты, м		R, м	Формулы, примененные для расчета средней квадратической погрешности определения координат характерных точек контура (M _t), м	Средняя квадратическая погрешность определения координат характерных точек контура (M _t), м	Глубина, высота расположения точки, м	
				X	Y				H ₁	H ₂
1	2	3	4	5	6	7	8	9	10	11
(5)	Надземный	1124	Метод спутниковых геодезических измерений (определений)	462270.22	2170054.95	-	0.10	0.10	-	-
(5)	Надземный	1125	Метод спутниковых геодезических измерений (определений)	462270.28	2170054.90	-	0.10	0.10	-	-
(5)	Надземный	1126	Метод спутниковых геодезических измерений (определений)	462271.47	2170056.76	-	0.10	0.10	-	-
(5)	Надземный	1127	Метод спутниковых геодезических измерений (определений)	462271.41	2170056.80	-	0.10	0.10	-	-
(5)	Надземный	1128	Метод спутниковых геодезических измерений (определений)	462271.57	2170057.05	-	0.10	0.10	-	-
(5)	Надземный	1129	Метод спутниковых геодезических измерений (определений)	462271.63	2170057.01	-	0.10	0.10	-	-

Описание местоположения объекта недвижимости

1. Описание местоположения здания, сооружения, объекта незавершенного строительства в границах земельного участка

1.1. Сведения о характерных точках контура объекта недвижимости

Система координат: МСК-50, зона 2

Зона № 2

Номер контура	Тип контура	Номера характерных точек контура	Метод определения координат	Координаты, м		R, м	Формулы, примененные для расчета средней квадратической погрешности определения координат характерных точек контура (M _t), м	Средняя квадратическая погрешность определения координат характерных точек контура (M _t), м	Глубина, высота расположения точки, м	
				X	Y				H ₁	H ₂
1	2	3	4	5	6	7	8	9	10	11
(5)	Надземный	1130	Метод спутниковых геодезических измерений (определений)	462273.07	2170059.24	-	0.10	0.10	-	-
(5)	Надземный	1131	Метод спутниковых геодезических измерений (определений)	462273.00	2170059.28	-	0.10	0.10	-	-
(5)	Надземный	1132	Метод спутниковых геодезических измерений (определений)	462273.16	2170059.53	-	0.10	0.10	-	-
(5)	Надземный	1133	Метод спутниковых геодезических измерений (определений)	462273.42	2170059.37	-	0.10	0.10	-	-
(5)	Надземный	1134	Метод спутниковых геодезических измерений (определений)	462273.38	2170059.31	-	0.10	0.10	-	-
(5)	Надземный	1135	Метод спутниковых геодезических измерений (определений)	462274.09	2170058.85	-	0.10	0.10	-	-

Описание местоположения объекта недвижимости

1. Описание местоположения здания, сооружения, объекта незавершенного строительства в границах земельного участка

1.1. Сведения о характерных точках контура объекта недвижимости

Система координат: МСК-50, зона 2

Зона № 2

Номер контура	Тип контура	Номера характерных точек контура	Метод определения координат	Координаты, м		R, м	Формулы, примененные для расчета средней квадратической погрешности определения координат характерных точек контура (M _t), м	Средняя квадратическая погрешность определения координат характерных точек контура (M _t), м	Глубина, высота расположения точки, м	
				X	Y				H ₁	H ₂
1	2	3	4	5	6	7	8	9	10	11
(5)	Надземный	1136	Метод спутниковых геодезических измерений (определений)	462274.13	2170058.91	-	0.10	0.10	-	-
(5)	Надземный	1137	Метод спутниковых геодезических измерений (определений)	462274.26	2170058.83	-	0.10	0.10	-	-
(5)	Надземный	1138	Метод спутниковых геодезических измерений (определений)	462275.45	2170060.69	-	0.10	0.10	-	-
(5)	Надземный	1139	Метод спутниковых геодезических измерений (определений)	462276.22	2170060.33	-	0.10	0.10	-	-
(5)	Надземный	1140	Метод спутниковых геодезических измерений (определений)	462278.77	2170065.81	-	0.10	0.10	-	-
(5)	Надземный	1140	Метод спутниковых геодезических измерений (определений)	462278.77	2170065.81	-	0.10	0.10	-	-

Описание местоположения объекта недвижимости

1. Описание местоположения здания, сооружения, объекта незавершенного строительства в границах земельного участка

1.1. Сведения о характерных точках контура объекта недвижимости

Система координат: МСК-50, зона 2

Зона № 2

Номер контура	Тип контура	Номера характерных точек контура	Метод определения координат	Координаты, м		R, м	Формулы, примененные для расчета средней квадратической погрешности определения координат характерных точек контура (M _t), м	Средняя квадратическая погрешность определения координат характерных точек контура (M _t), м	Глубина, высота расположения точки, м	
				X	Y				H ₁	H ₂
1	2	3	4	5	6	7	8	9	10	11
(5)	Надземный	1140	Метод спутниковых геодезических измерений (определений)	462278.77	2170065.81	-	0.10	0.10	-	-
(5)	Надземный	1141	Метод спутниковых геодезических измерений (определений)	462279.81	2170065.32	-	0.10	0.10	-	-
(5)	Надземный	1142	Метод спутниковых геодезических измерений (определений)	462279.80	2170065.30	-	0.10	0.10	-	-
(5)	Надземный	1143	Метод спутниковых геодезических измерений (определений)	462282.25	2170064.16	-	0.10	0.10	-	-
(5)	Надземный	1144	Метод спутниковых геодезических измерений (определений)	462282.26	2170064.19	-	0.10	0.10	-	-
(5)	Надземный	1145	Метод спутниковых геодезических измерений (определений)	462282.99	2170063.85	-	0.10	0.10	-	-

Описание местоположения объекта недвижимости

1. Описание местоположения здания, сооружения, объекта незавершенного строительства в границах земельного участка

1.1. Сведения о характерных точках контура объекта недвижимости

Система координат: МСК-50, зона 2

Зона № 2

Номер контура	Тип контура	Номера характерных точек контура	Метод определения координат	Координаты, м		R, м	Формулы, примененные для расчета средней квадратической погрешности определения координат характерных точек контура (M _t), м	Средняя квадратическая погрешность определения координат характерных точек контура (M _t), м	Глубина, высота расположения точки, м	
				X	Y				H ₁	H ₂
1	2	3	4	5	6	7	8	9	10	11
(5)	Надземный	1146	Метод спутниковых геодезических измерений (определений)	462282.97	2170063.82	-	0.10	0.10	-	-
(5)	Надземный	1147	Метод спутниковых геодезических измерений (определений)	462286.29	2170062.28	-	0.10	0.10	-	-
(5)	Надземный	1148	Метод спутниковых геодезических измерений (определений)	462286.30	2170062.30	-	0.10	0.10	-	-
(5)	Надземный	1149	Метод спутниковых геодезических измерений (определений)	462287.03	2170061.97	-	0.10	0.10	-	-
(5)	Надземный	1150	Метод спутниковых геодезических измерений (определений)	462287.02	2170061.94	-	0.10	0.10	-	-
(5)	Надземный	1151	Метод спутниковых геодезических измерений (определений)	462288.80	2170061.11	-	0.10	0.10	-	-

Описание местоположения объекта недвижимости

1. Описание местоположения здания, сооружения, объекта незавершенного строительства в границах земельного участка

1.1. Сведения о характерных точках контура объекта недвижимости

Система координат: МСК-50, зона 2

Зона № 2

Номер контура	Тип контура	Номера характерных точек контура	Метод определения координат	Координаты, м		R, м	Формулы, примененные для расчета средней квадратической погрешности определения координат характерных точек контура (M _t), м	Средняя квадратическая погрешность определения координат характерных точек контура (M _t), м	Глубина, высота расположения точки, м	
				X	Y				H ₁	H ₂
1	2	3	4	5	6	7	8	9	10	11
(5)	Надземный	1152	Метод спутниковых геодезических измерений (определений)	462288.82	2170061.14	-	0.10	0.10	-	-
(5)	Надземный	1153	Метод спутниковых геодезических измерений (определений)	462289.86	2170060.65	-	0.10	0.10	-	-
(5)	Надземный	1154	Метод спутниковых геодезических измерений (определений)	462289.75	2170060.42	-	0.10	0.10	-	-
(5)	Надземный	1155	Метод спутниковых геодезических измерений (определений)	462290.93	2170059.87	-	0.10	0.10	-	-
(5)	Надземный	1156	Метод спутниковых геодезических измерений (определений)	462290.80	2170059.60	-	0.10	0.10	-	-
(5)	Надземный	1157	Метод спутниковых геодезических измерений (определений)	462290.73	2170059.64	-	0.10	0.10	-	-

Описание местоположения объекта недвижимости

1. Описание местоположения здания, сооружения, объекта незавершенного строительства в границах земельного участка

1.1. Сведения о характерных точках контура объекта недвижимости

Система координат: МСК-50, зона 2

Зона № 2

Номер контура	Тип контура	Номера характерных точек контура	Метод определения координат	Координаты, м		R, м	Формулы, примененные для расчета средней квадратической погрешности определения координат характерных точек контура (M _t), м	Средняя квадратическая погрешность определения координат характерных точек контура (M _t), м	Глубина, высота расположения точки, м	
				X	Y				H ₁	H ₂
1	2	3	4	5	6	7	8	9	10	11
(5)	Надземный	1158	Метод спутниковых геодезических измерений (определений)	462289.61	2170057.23	-	0.10	0.10	-	-
(5)	Надземный	1159	Метод спутниковых геодезических измерений (определений)	462289.69	2170057.20	-	0.10	0.10	-	-
(5)	Надземный	1160	Метод спутниковых геодезических измерений (определений)	462289.56	2170056.93	-	0.10	0.10	-	-
(5)	Надземный	1161	Метод спутниковых геодезических измерений (определений)	462289.29	2170057.05	-	0.10	0.10	-	-
(5)	Надземный	1162	Метод спутниковых геодезических измерений (определений)	462289.32	2170057.12	-	0.10	0.10	-	-
(5)	Надземный	1163	Метод спутниковых геодезических измерений (определений)	462288.55	2170057.48	-	0.10	0.10	-	-

Описание местоположения объекта недвижимости

1. Описание местоположения здания, сооружения, объекта незавершенного строительства в границах земельного участка

1.1. Сведения о характерных точках контура объекта недвижимости

Система координат: МСК-50, зона 2

Зона № 2

Номер контура	Тип контура	Номера характерных точек контура	Метод определения координат	Координаты, м		R, м	Формулы, примененные для расчета средней квадратической погрешности определения координат характерных точек контура (M _t), м	Средняя квадратическая погрешность определения координат характерных точек контура (M _t), м	Глубина, высота расположения точки, м	
				X	Y				H ₁	H ₂
1	2	3	4	5	6	7	8	9	10	11
(5)	Надземный	1164	Метод спутниковых геодезических измерений (определений)	462288.52	2170057.41	-	0.10	0.10	-	-
(5)	Надземный	1165	Метод спутниковых геодезических измерений (определений)	462288.38	2170057.48	-	0.10	0.10	-	-
(5)	Надземный	1166	Метод спутниковых геодезических измерений (определений)	462286.81	2170054.11	-	0.10	0.10	-	-
(5)	Надземный	1167	Метод спутниковых геодезических измерений (определений)	462284.74	2170055.06	-	0.10	0.10	-	-
(5)	Надземный	1168	Метод спутниковых геодезических измерений (определений)	462283.12	2170051.56	-	0.10	0.10	-	-
(5)	Надземный	1169	Метод спутниковых геодезических измерений (определений)	462282.14	2170050.05	-	0.10	0.10	-	-

Описание местоположения объекта недвижимости

1. Описание местоположения здания, сооружения, объекта незавершенного строительства в границах земельного участка

1.1. Сведения о характерных точках контура объекта недвижимости

Система координат: МСК-50, зона 2

Зона № 2

Номер контура	Тип контура	Номера характерных точек контура	Метод определения координат	Координаты, м		R, м	Формулы, примененные для расчета средней квадратической погрешности определения координат характерных точек контура (M _t), м	Средняя квадратическая погрешность определения координат характерных точек контура (M _t), м	Глубина, высота расположения точки, м	
				X	Y				H ₁	H ₂
1	2	3	4	5	6	7	8	9	10	11
(5)	Надземный	1170	Метод спутниковых геодезических измерений (определений)	462285.12	2170048.14	-	0.10	0.10	-	-
(5)	Надземный	1171	Метод спутниковых геодезических измерений (определений)	462285.16	2170048.19	-	0.10	0.10	-	-
(5)	Надземный	1172	Метод спутниковых геодезических измерений (определений)	462285.88	2170049.33	-	0.10	0.10	-	-
(5)	Надземный	1173	Метод спутниковых геодезических измерений (определений)	462286.18	2170049.14	-	0.10	0.10	-	-
(5)	Надземный	1174	Метод спутниковых геодезических измерений (определений)	462286.26	2170049.27	-	0.10	0.10	-	-
(5)	Надземный	1175	Метод спутниковых геодезических измерений (определений)	462286.30	2170049.24	-	0.10	0.10	-	-

Описание местоположения объекта недвижимости

1. Описание местоположения здания, сооружения, объекта незавершенного строительства в границах земельного участка

1.1. Сведения о характерных точках контура объекта недвижимости

Система координат: МСК-50, зона 2

Зона № 2

Номер контура	Тип контура	Номера характерных точек контура	Метод определения координат	Координаты, м		R, м	Формулы, примененные для расчета средней квадратической погрешности определения координат характерных точек контура (M _t), м	Средняя квадратическая погрешность определения координат характерных точек контура (M _t), м	Глубина, высота расположения точки, м	
				X	Y				H ₁	H ₂
1	2	3	4	5	6	7	8	9	10	11
(5)	Надземный	1176	Метод спутниковых геодезических измерений (определений)	462286.76	2170049.95	-	0.10	0.10	-	-
(5)	Надземный	1177	Метод спутниковых геодезических измерений (определений)	462286.72	2170049.98	-	0.10	0.10	-	-
(5)	Надземный	1178	Метод спутниковых геодезических измерений (определений)	462286.88	2170050.23	-	0.10	0.10	-	-
(5)	Надземный	1179	Метод спутниковых геодезических измерений (определений)	462287.13	2170050.07	-	0.10	0.10	-	-
(5)	Надземный	1180	Метод спутниковых геодезических измерений (определений)	462287.09	2170050.00	-	0.10	0.10	-	-
(5)	Надземный	1181	Метод спутниковых геодезических измерений (определений)	462289.32	2170048.57	-	0.10	0.10	-	-

Описание местоположения объекта недвижимости

1. Описание местоположения здания, сооружения, объекта незавершенного строительства в границах земельного участка

1.1. Сведения о характерных точках контура объекта недвижимости

Система координат: МСК-50, зона 2

Зона № 2

Номер контура	Тип контура	Номера характерных точек контура	Метод определения координат	Координаты, м		R, м	Формулы, примененные для расчета средней квадратической погрешности определения координат характерных точек контура (M _t), м	Средняя квадратическая погрешность определения координат характерных точек контура (M _t), м	Глубина, высота расположения точки, м	
				X	Y				H ₁	H ₂
1	2	3	4	5	6	7	8	9	10	11
(5)	Надземный	1182	Метод спутниковых геодезических измерений (определений)	462289.36	2170048.64	-	0.10	0.10	-	-
(5)	Надземный	1183	Метод спутниковых геодезических измерений (определений)	462289.61	2170048.48	-	0.10	0.10	-	-
(5)	Надземный	1184	Метод спутниковых геодезических измерений (определений)	462289.45	2170048.22	-	0.10	0.10	-	-
(5)	Надземный	1185	Метод спутниковых геодезических измерений (определений)	462289.38	2170048.27	-	0.10	0.10	-	-
(5)	Надземный	1186	Метод спутниковых геодезических измерений (определений)	462288.92	2170047.55	-	0.10	0.10	-	-
(5)	Надземный	1187	Метод спутниковых геодезических измерений (определений)	462288.99	2170047.51	-	0.10	0.10	-	-

Описание местоположения объекта недвижимости

1. Описание местоположения здания, сооружения, объекта незавершенного строительства в границах земельного участка

1.1. Сведения о характерных точках контура объекта недвижимости

Система координат: МСК-50, зона 2

Зона № 2

Номер контура	Тип контура	Номера характерных точек контура	Метод определения координат	Координаты, м		R, м	Формулы, примененные для расчета средней квадратической погрешности определения координат характерных точек контура (M _t), м	Средняя квадратическая погрешность определения координат характерных точек контура (M _t), м	Глубина, высота расположения точки, м	
				X	Y				H ₁	H ₂
1	2	3	4	5	6	7	8	9	10	11
(5)	Надземный	1188	Метод спутниковых геодезических измерений (определений)	462288.91	2170047.38	-	0.10	0.10	-	-
(5)	Надземный	1189	Метод спутниковых геодезических измерений (определений)	462291.27	2170045.87	-	0.10	0.10	-	-
(5)	Надземный	1190	Метод спутниковых геодезических измерений (определений)	462292.40	2170047.63	-	0.10	0.10	-	-
(5)	Надземный	1191	Метод спутниковых геодезических измерений (определений)	462296.26	2170045.15	-	0.10	0.10	-	-
(5)	Надземный	1192	Метод спутниковых геодезических измерений (определений)	462296.26	2170045.16	-	0.10	0.10	-	-
(5)	Надземный	1193	Метод спутниковых геодезических измерений (определений)	462296.23	2170045.19	-	0.10	0.10	-	-

Описание местоположения объекта недвижимости

1. Описание местоположения здания, сооружения, объекта незавершенного строительства в границах земельного участка

1.1. Сведения о характерных точках контура объекта недвижимости

Система координат: МСК-50, зона 2

Зона № 2

Номер контура	Тип контура	Номера характерных точек контура	Метод определения координат	Координаты, м		R, м	Формулы, примененные для расчета средней квадратической погрешности определения координат характерных точек контура (M _t), м	Средняя квадратическая погрешность определения координат характерных точек контура (M _t), м	Глубина, высота расположения точки, м	
				X	Y				H 1	H 2
1	2	3	4	5	6	7	8	9	10	11
(5)	Надземный	1194	Метод спутниковых геодезических измерений (определений)	462296.39	2170045.44	-	0.10	0.10	-	-
(5)	Надземный	1195	Метод спутниковых геодезических измерений (определений)	462296.64	2170045.28	-	0.10	0.10	-	-
(5)	Надземный	1196	Метод спутниковых геодезических измерений (определений)	462296.59	2170045.21	-	0.10	0.10	-	-
(5)	Надземный	1197	Метод спутниковых геодезических измерений (определений)	462298.47	2170044.01	-	0.10	0.10	-	-
(5)	Надземный	1198	Метод спутниковых геодезических измерений (определений)	462298.51	2170044.08	-	0.10	0.10	-	-
(5)	Надземный	1199	Метод спутниковых геодезических измерений (определений)	462298.97	2170043.78	-	0.10	0.10	-	-

Описание местоположения объекта недвижимости

1. Описание местоположения здания, сооружения, объекта незавершенного строительства в границах земельного участка

1.1. Сведения о характерных точках контура объекта недвижимости

Система координат: МСК-50, зона 2

Зона № 2

Номер контура	Тип контура	Номера характерных точек контура	Метод определения координат	Координаты, м		R, м	Формулы, примененные для расчета средней квадратической погрешности определения координат характерных точек контура (M _t), м	Средняя квадратическая погрешность определения координат характерных точек контура (M _t), м	Глубина, высота расположения точки, м	
				X	Y				H 1	H 2
1	2	3	4	5	6	7	8	9	10	11
(5)	Надземный	1200	Метод спутниковых геодезических измерений (определений)	462303.22	2170041.05	-	0.10	0.10	-	-
(5)	Надземный	1201	Метод спутниковых геодезических измерений (определений)	462306.29	2170039.08	-	0.10	0.10	-	-
(5)	Надземный	1202	Метод спутниковых геодезических измерений (определений)	462306.50	2170039.42	-	0.10	0.10	-	-
(5)	Надземный	1203	Метод спутниковых геодезических измерений (определений)	462306.51	2170039.43	-	0.10	0.10	-	-
(5)	Надземный	1204	Метод спутниковых геодезических измерений (определений)	462306.76	2170039.26	-	0.10	0.10	-	-
(5)	Надземный	1205	Метод спутниковых геодезических измерений (определений)	462306.72	2170039.19	-	0.10	0.10	-	-

Описание местоположения объекта недвижимости

1. Описание местоположения здания, сооружения, объекта незавершенного строительства в границах земельного участка

1.1. Сведения о характерных точках контура объекта недвижимости

Система координат: МСК-50, зона 2

Зона № 2

Номер контура	Тип контура	Номера характерных точек контура	Метод определения координат	Координаты, м		R, м	Формулы, примененные для расчета средней квадратической погрешности определения координат характерных точек контура (M _t), м	Средняя квадратическая погрешность определения координат характерных точек контура (M _t), м	Глубина, высота расположения точки, м	
				X	Y				H ₁	H ₂
1	2	3	4	5	6	7	8	9	10	11
(5)	Надземный	1206	Метод спутниковых геодезических измерений (определений)	462308.64	2170037.96	-	0.10	0.10	-	-
(5)	Надземный	1207	Метод спутниковых геодезических измерений (определений)	462308.68	2170038.03	-	0.10	0.10	-	-
(5)	Надземный	1208	Метод спутниковых геодезических измерений (определений)	462308.93	2170037.87	-	0.10	0.10	-	-
(5)	Надземный	1209	Метод спутниковых геодезических измерений (определений)	462308.89	2170037.80	-	0.10	0.10	-	-
(5)	Надземный	1210	Метод спутниковых геодезических измерений (определений)	462310.81	2170036.56	-	0.10	0.10	-	-
(5)	Надземный	1211	Метод спутниковых геодезических измерений (определений)	462310.86	2170036.63	-	0.10	0.10	-	-

Описание местоположения объекта недвижимости

1. Описание местоположения здания, сооружения, объекта незавершенного строительства в границах земельного участка

1.1. Сведения о характерных точках контура объекта недвижимости

Система координат: МСК-50, зона 2

Зона № 2

Номер контура	Тип контура	Номера характерных точек контура	Метод определения координат	Координаты, м		R, м	Формулы, примененные для расчета средней квадратической погрешности определения координат характерных точек контура (M _t), м	Средняя квадратическая погрешность определения координат характерных точек контура (M _t), м	Глубина, высота расположения точки, м	
				X	Y				H ₁	H ₂
1	2	3	4	5	6	7	8	9	10	11
(5)	Надземный	1212	Метод спутниковых геодезических измерений (определений)	462311.11	2170036.47	-	0.10	0.10	-	-
(5)	Надземный	1213	Метод спутниковых геодезических измерений (определений)	462311.35	2170036.85	-	0.10	0.10	-	-
(5)	Надземный	1214	Метод спутниковых геодезических измерений (определений)	462314.12	2170035.08	-	0.10	0.10	-	-
(5)	Надземный	1215	Метод спутниковых геодезических измерений (определений)	462314.47	2170035.63	-	0.10	0.10	-	-
(5)	Надземный	1216	Метод спутниковых геодезических измерений (определений)	462319.48	2170032.41	-	0.10	0.10	-	-
(5)	Надземный	1217	Метод спутниковых геодезических измерений (определений)	462319.20	2170031.99	-	0.10	0.10	-	-

Описание местоположения объекта недвижимости

1. Описание местоположения здания, сооружения, объекта незавершенного строительства в границах земельного участка

1.1. Сведения о характерных точках контура объекта недвижимости

Система координат: МСК-50, зона 2

Зона № 2

Номер контура	Тип контура	Номера характерных точек контура	Метод определения координат	Координаты, м		R, м	Формулы, примененные для расчета средней квадратической погрешности определения координат характерных точек контура (M _t), м	Средняя квадратическая погрешность определения координат характерных точек контура (M _t), м	Глубина, высота расположения точки, м	
				X	Y				H 1	H 2
1	2	3	4	5	6	7	8	9	10	11
(5)	Надземный	1218	Метод спутниковых геодезических измерений (определений)	462319.06	2170031.76	-	0.10	0.10	-	-
(5)	Надземный	1219	Метод спутниковых геодезических измерений (определений)	462322.46	2170029.58	-	0.10	0.10	-	-
(5)	Надземный	1220	Метод спутниковых геодезических измерений (определений)	462324.62	2170028.19	-	0.10	0.10	-	-
(5)	Надземный	1221	Метод спутниковых геодезических измерений (определений)	462324.38	2170027.83	-	0.10	0.10	-	-
(5)	Надземный	1222	Метод спутниковых геодезических измерений (определений)	462326.58	2170026.42	-	0.10	0.10	-	-
(5)	Надземный	1223	Метод спутниковых геодезических измерений (определений)	462326.62	2170026.49	-	0.10	0.10	-	-

Описание местоположения объекта недвижимости

1. Описание местоположения здания, сооружения, объекта незавершенного строительства в границах земельного участка

1.1. Сведения о характерных точках контура объекта недвижимости

Система координат: МСК-50, зона 2

Зона № 2

Номер контура	Тип контура	Номера характерных точек контура	Метод определения координат	Координаты, м		R, м	Формулы, примененные для расчета средней квадратической погрешности определения координат характерных точек контура (M _t), м	Средняя квадратическая погрешность определения координат характерных точек контура (M _t), м	Глубина, высота расположения точки, м	
				X	Y				H 1	H 2
1	2	3	4	5	6	7	8	9	10	11
(5)	Надземный	1224	Метод спутниковых геодезических измерений (определений)	462326.78	2170026.39	-	0.10	0.10	-	-
(5)	Надземный	1224	Метод спутниковых геодезических измерений (определений)	462326.78	2170026.39	-	0.10	0.10	-	-
(5)	Надземный	1225	Метод спутниковых геодезических измерений (определений)	462327.02	2170026.23	-	0.10	0.10	-	-
(5)	Надземный	1226	Метод спутниковых геодезических измерений (определений)	462327.17	2170026.14	-	0.10	0.10	-	-
(5)	Надземный	1227	Метод спутниковых геодезических измерений (определений)	462327.13	2170026.08	-	0.10	0.10	-	-
(5)	Надземный	1228	Метод спутниковых геодезических измерений (определений)	462329.36	2170024.65	-	0.10	0.10	-	-

Описание местоположения объекта недвижимости

1. Описание местоположения здания, сооружения, объекта незавершенного строительства в границах земельного участка

1.1. Сведения о характерных точках контура объекта недвижимости

Система координат: МСК-50, зона 2

Зона № 2

Номер контура	Тип контура	Номера характерных точек контура	Метод определения координат	Координаты, м		R, м	Формулы, примененные для расчета средней квадратической погрешности определения координат характерных точек контура (M _t), м	Средняя квадратическая погрешность определения координат характерных точек контура (M _t), м	Глубина, высота расположения точки, м	
				X	Y				H ₁	H ₂
1	2	3	4	5	6	7	8	9	10	11
(5)	Надземный	1229	Метод спутниковых геодезических измерений (определений)	462329.40	2170024.71	-	0.10	0.10	-	-
(5)	Надземный	1230	Метод спутниковых геодезических измерений (определений)	462329.65	2170024.54	-	0.10	0.10	-	-
(5)	Надземный	1231	Метод спутниковых геодезических измерений (определений)	462329.49	2170024.29	-	0.10	0.10	-	-
(5)	Надземный	1232	Метод спутниковых геодезических измерений (определений)	462329.43	2170024.33	-	0.10	0.10	-	-
(5)	Надземный	1233	Метод спутниковых геодезических измерений (определений)	462328.97	2170023.62	-	0.10	0.10	-	-
(5)	Надземный	1234	Метод спутниковых геодезических измерений (определений)	462329.03	2170023.58	-	0.10	0.10	-	-

Описание местоположения объекта недвижимости

1. Описание местоположения здания, сооружения, объекта незавершенного строительства в границах земельного участка

1.1. Сведения о характерных точках контура объекта недвижимости

Система координат: МСК-50, зона 2

Зона № 2

Номер контура	Тип контура	Номера характерных точек контура	Метод определения координат	Координаты, м		R, м	Формулы, примененные для расчета средней квадратической погрешности определения координат характерных точек контура (M _t), м	Средняя квадратическая погрешность определения координат характерных точек контура (M _t), м	Глубина, высота расположения точки, м	
				X	Y				H ₁	H ₂
1	2	3	4	5	6	7	8	9	10	11
(5)	Надземный	1235	Метод спутниковых геодезических измерений (определений)	462328.95	2170023.45	-	0.10	0.10	-	-
(5)	Надземный	1236	Метод спутниковых геодезических измерений (определений)	462331.53	2170021.79	-	0.10	0.10	-	-
(5)	Надземный	1237	Метод спутниковых геодезических измерений (определений)	462331.62	2170021.92	-	0.10	0.10	-	-
(5)	Надземный	1238	Метод спутниковых геодезических измерений (определений)	462331.72	2170021.85	-	0.10	0.10	-	-
(5)	Надземный	1239	Метод спутниковых геодезических измерений (определений)	462332.17	2170022.57	-	0.10	0.10	-	-
(5)	Надземный	1240	Метод спутниковых геодезических измерений (определений)	462332.08	2170022.63	-	0.10	0.10	-	-

Описание местоположения объекта недвижимости

1. Описание местоположения здания, сооружения, объекта незавершенного строительства в границах земельного участка

1.1. Сведения о характерных точках контура объекта недвижимости

Система координат: МСК-50, зона 2

Зона № 2

Номер контура	Тип контура	Номера характерных точек контура	Метод определения координат	Координаты, м		R, м	Формулы, примененные для расчета средней квадратической погрешности определения координат характерных точек контура (M _t), м	Средняя квадратическая погрешность определения координат характерных точек контура (M _t), м	Глубина, высота расположения точки, м	
				X	Y				H ₁	H ₂
1	2	3	4	5	6	7	8	9	10	11
(5)	Надземный	1241	Метод спутниковых геодезических измерений (определений)	462332.24	2170022.88	-	0.10	0.10	-	-
(5)	Надземный	1242	Метод спутниковых геодезических измерений (определений)	462332.49	2170022.72	-	0.10	0.10	-	-
(5)	Надземный	1243	Метод спутниковых геодезических измерений (определений)	462332.45	2170022.65	-	0.10	0.10	-	-
(5)	Надземный	1244	Метод спутниковых геодезических измерений (определений)	462334.68	2170021.22	-	0.10	0.10	-	-
(5)	Надземный	1245	Метод спутниковых геодезических измерений (определений)	462334.72	2170021.29	-	0.10	0.10	-	-
(5)	Надземный	1246	Метод спутниковых геодезических измерений (определений)	462334.97	2170021.13	-	0.10	0.10	-	-

Описание местоположения объекта недвижимости

1. Описание местоположения здания, сооружения, объекта незавершенного строительства в границах земельного участка

1.1. Сведения о характерных точках контура объекта недвижимости

Система координат: МСК-50, зона 2

Зона № 2

Номер контура	Тип контура	Номера характерных точек контура	Метод определения координат	Координаты, м		R, м	Формулы, примененные для расчета средней квадратической погрешности определения координат характерных точек контура (M _t), м	Средняя квадратическая погрешность определения координат характерных точек контура (M _t), м	Глубина, высота расположения точки, м	
				X	Y				H 1	H 2
1	2	3	4	5	6	7	8	9	10	11
(5)	Надземный	1247	Метод спутниковых геодезических измерений (определений)	462339.51	2170028.19	-	0.10	0.10	-	-
(5)	Надземный	1248	Метод спутниковых геодезических измерений (определений)	462338.52	2170028.82	-	0.10	0.10	-	-
(5)	Надземный	1249	Метод спутниковых геодезических измерений (определений)	462341.13	2170032.89	-	0.10	0.10	-	-
(5)	Надземный	1250	Метод спутниковых геодезических измерений (определений)	462341.01	2170032.97	-	0.10	0.10	-	-
(5)	Надземный	1251	Метод спутниковых геодезических измерений (определений)	462341.05	2170033.03	-	0.10	0.10	-	-
(5)	Надземный	1252	Метод спутниковых геодезических измерений (определений)	462340.33	2170033.49	-	0.10	0.10	-	-

Описание местоположения объекта недвижимости

1. Описание местоположения здания, сооружения, объекта незавершенного строительства в границах земельного участка

1.1. Сведения о характерных точках контура объекта недвижимости

Система координат: МСК-50, зона 2

Зона № 2

Номер контура	Тип контура	Номера характерных точек контура	Метод определения координат	Координаты, м		R, м	Формулы, примененные для расчета средней квадратической погрешности определения координат характерных точек контура (M _t), м	Средняя квадратическая погрешность определения координат характерных точек контура (M _t), м	Глубина, высота расположения точки, м	
				X	Y				H ₁	H ₂
1	2	3	4	5	6	7	8	9	10	11
(5)	Надземный	1253	Метод спутниковых геодезических измерений (определений)	462340.29	2170033.43	-	0.10	0.10	-	-
(5)	Надземный	1254	Метод спутниковых геодезических измерений (определений)	462340.04	2170033.59	-	0.10	0.10	-	-
(5)	Надземный	1255	Метод спутниковых геодезических измерений (определений)	462340.20	2170033.84	-	0.10	0.10	-	-
(5)	Надземный	1256	Метод спутниковых геодезических измерений (определений)	462340.27	2170033.80	-	0.10	0.10	-	-
(5)	Надземный	1257	Метод спутниковых геодезических измерений (определений)	462341.70	2170036.03	-	0.10	0.10	-	-
(5)	Надземный	1258	Метод спутниковых геодезических измерений (определений)	462341.63	2170036.07	-	0.10	0.10	-	-

Описание местоположения объекта недвижимости

1. Описание местоположения здания, сооружения, объекта незавершенного строительства в границах земельного участка

1.1. Сведения о характерных точках контура объекта недвижимости

Система координат: МСК-50, зона 2

Зона № 2

Номер контура	Тип контура	Номера характерных точек контура	Метод определения координат	Координаты, м		R, м	Формулы, примененные для расчета средней квадратической погрешности определения координат характерных точек контура (M _t), м	Средняя квадратическая погрешность определения координат характерных точек контура (M _t), м	Глубина, высота расположения точки, м	
				X	Y				H ₁	H ₂
1	2	3	4	5	6	7	8	9	10	11
(5)	Надземный	1259	Метод спутниковых геодезических измерений (определений)	462341.80	2170036.33	-	0.10	0.10	-	-
(5)	Надземный	1260	Метод спутниковых геодезических измерений (определений)	462341.86	2170036.28	-	0.10	0.10	-	-
(5)	Надземный	1261	Метод спутниковых геодезических измерений (определений)	462343.29	2170038.51	-	0.10	0.10	-	-
(5)	Надземный	1262	Метод спутниковых геодезических измерений (определений)	462343.23	2170038.55	-	0.10	0.10	-	-
(5)	Надземный	1263	Метод спутниковых геодезических измерений (определений)	462343.39	2170038.81	-	0.10	0.10	-	-
(5)	Надземный	1264	Метод спутниковых геодезических измерений (определений)	462343.64	2170038.65	-	0.10	0.10	-	-

Описание местоположения объекта недвижимости

1. Описание местоположения здания, сооружения, объекта незавершенного строительства в границах земельного участка

1.1. Сведения о характерных точках контура объекта недвижимости

Система координат: МСК-50, зона 2

Зона № 2

Номер контура	Тип контура	Номера характерных точек контура	Метод определения координат	Координаты, м		R, м	Формулы, примененные для расчета средней квадратической погрешности определения координат характерных точек контура (M _t), м	Средняя квадратическая погрешность определения координат характерных точек контура (M _t), м	Глубина, высота расположения точки, м	
				X	Y				H 1	H 2
1	2	3	4	5	6	7	8	9	10	11
(5)	Надземный	1265	Метод спутниковых геодезических измерений (определений)	462343.60	2170038.58	-	0.10	0.10	-	-
(5)	Надземный	1266	Метод спутниковых геодезических измерений (определений)	462344.32	2170038.13	-	0.10	0.10	-	-
(5)	Надземный	1267	Метод спутниковых геодезических измерений (определений)	462344.36	2170038.19	-	0.10	0.10	-	-
(5)	Надземный	1268	Метод спутниковых геодезических измерений (определений)	462344.48	2170038.10	-	0.10	0.10	-	-
(5)	Надземный	1269	Метод спутниковых геодезических измерений (определений)	462347.06	2170042.11	-	0.10	0.10	-	-
(5)	Надземный	1270	Метод спутниковых геодезических измерений (определений)	462347.93	2170041.55	-	0.10	0.10	-	-

Описание местоположения объекта недвижимости

1. Описание местоположения здания, сооружения, объекта незавершенного строительства в границах земельного участка

1.1. Сведения о характерных точках контура объекта недвижимости

Система координат: МСК-50, зона 2

Зона № 2

Номер контура	Тип контура	Номера характерных точек контура	Метод определения координат	Координаты, м		R, м	Формулы, примененные для расчета средней квадратической погрешности определения координат характерных точек контура (M _t), м	Средняя квадратическая погрешность определения координат характерных точек контура (M _t), м	Глубина, высота расположения точки, м	
				X	Y				H ₁	H ₂
1	2	3	4	5	6	7	8	9	10	11
(5)	Надземный	1271	Метод спутниковых геодезических измерений (определений)	462349.43	2170043.87	-	0.10	0.10	-	-
(5)	Надземный	1272	Метод спутниковых геодезических измерений (определений)	462350.98	2170046.30	-	0.10	0.10	-	-
(5)	Надземный	1273	Метод спутниковых геодезических измерений (определений)	462350.29	2170049.79	-	0.10	0.10	-	-
(5)	Надземный	1274	Метод спутниковых геодезических измерений (определений)	462349.62	2170049.66	-	0.10	0.10	-	-
(5)	Надземный	1274	Метод спутниковых геодезических измерений (определений)	462349.62	2170049.66	-	0.10	0.10	-	-
(5)	Надземный	1275	Метод спутниковых геодезических измерений (определений)	462349.44	2170049.62	-	0.10	0.10	-	-

Описание местоположения объекта недвижимости

1. Описание местоположения здания, сооружения, объекта незавершенного строительства в границах земельного участка

1.1. Сведения о характерных точках контура объекта недвижимости

Система координат: МСК-50, зона 2

Зона № 2

Номер контура	Тип контура	Номера характерных точек контура	Метод определения координат	Координаты, м		R, м	Формулы, примененные для расчета средней квадратической погрешности определения координат характерных точек контура (M _t), м	Средняя квадратическая погрешность определения координат характерных точек контура (M _t), м	Глубина, высота расположения точки, м	
				X	Y				H ₁	H ₂
1	2	3	4	5	6	7	8	9	10	11
(5)	Надземный	1276	Метод спутниковых геодезических измерений (определений)	462349.38	2170049.92	-	0.10	0.10	-	-
(5)	Надземный	1277	Метод спутниковых геодезических измерений (определений)	462349.45	2170049.93	-	0.10	0.10	-	-
(5)	Надземный	1278	Метод спутниковых геодезических измерений (определений)	462348.93	2170052.53	-	0.10	0.10	-	-
(5)	Надземный	1279	Метод спутниковых геодезических измерений (определений)	462348.86	2170052.51	-	0.10	0.10	-	-
(5)	Надземный	1280	Метод спутниковых геодезических измерений (определений)	462348.80	2170052.81	-	0.10	0.10	-	-
(5)	Надземный	1281	Метод спутниковых геодезических измерений (определений)	462348.87	2170052.82	-	0.10	0.10	-	-

Описание местоположения объекта недвижимости

1. Описание местоположения здания, сооружения, объекта незавершенного строительства в границах земельного участка

1.1. Сведения о характерных точках контура объекта недвижимости

Система координат: МСК-50, зона 2

Зона № 2

Номер контура	Тип контура	Номера характерных точек контура	Метод определения координат	Координаты, м		R, м	Формулы, примененные для расчета средней квадратической погрешности определения координат характерных точек контура (M _t), м	Средняя квадратическая погрешность определения координат характерных точек контура (M _t), м	Глубина, высота расположения точки, м	
				X	Y				H ₁	H ₂
1	2	3	4	5	6	7	8	9	10	11
(5)	Надземный	1282	Метод спутниковых геодезических измерений (определений)	462348.35	2170055.42	-	0.10	0.10	-	-
(5)	Надземный	1283	Метод спутниковых геодезических измерений (определений)	462348.29	2170055.41	-	0.10	0.10	-	-
(5)	Надземный	1284	Метод спутниковых геодезических измерений (определений)	462348.25	2170055.58	-	0.10	0.10	-	-
(5)	Надземный	1284	Метод спутниковых геодезических измерений (определений)	462348.25	2170055.58	-	0.10	0.10	-	-
(5)	Надземный	1285	Метод спутниковых геодезических измерений (определений)	462348.23	2170055.70	-	0.10	0.10	-	-
(5)	Надземный	1286	Метод спутниковых геодезических измерений (определений)	462348.47	2170055.75	-	0.10	0.10	-	-

Описание местоположения объекта недвижимости

1. Описание местоположения здания, сооружения, объекта незавершенного строительства в границах земельного участка

1.1. Сведения о характерных точках контура объекта недвижимости

Система координат: МСК-50, зона 2

Зона № 2

Номер контура	Тип контура	Номера характерных точек контура	Метод определения координат	Координаты, м		R, м	Формулы, примененные для расчета средней квадратической погрешности определения координат характерных точек контура (M _t), м	Средняя квадратическая погрешность определения координат характерных точек контура (M _t), м	Глубина, высота расположения точки, м	
				X	Y				H ₁	H ₂
1	2	3	4	5	6	7	8	9	10	11
(5)	Надземный	1287	Метод спутниковых геодезических измерений (определений)	462348.52	2170055.76	-	0.10	0.10	-	-
(5)	Надземный	1288	Метод спутниковых геодезических измерений (определений)	462348.53	2170055.69	-	0.10	0.10	-	-
(5)	Надземный	1289	Метод спутниковых геодезических измерений (определений)	462349.37	2170055.86	-	0.10	0.10	-	-
(5)	Надземный	1290	Метод спутниковых геодезических измерений (определений)	462349.36	2170055.93	-	0.10	0.10	-	-
(5)	Надземный	1291	Метод спутниковых геодезических измерений (определений)	462349.50	2170055.96	-	0.10	0.10	-	-
(5)	Надземный	1292	Метод спутниковых геодезических измерений (определений)	462347.70	2170064.98	-	0.10	0.10	-	-

Описание местоположения объекта недвижимости

1. Описание местоположения здания, сооружения, объекта незавершенного строительства в границах земельного участка

1.1. Сведения о характерных точках контура объекта недвижимости

Система координат: МСК-50, зона 2

Зона № 2

Номер контура	Тип контура	Номера характерных точек контура	Метод определения координат	Координаты, м		R, м	Формулы, примененные для расчета средней квадратической погрешности определения координат характерных точек контура (M _t), м	Средняя квадратическая погрешность определения координат характерных точек контура (M _t), м	Глубина, высота расположения точки, м	
				X	Y				H ₁	H ₂
1	2	3	4	5	6	7	8	9	10	11
(5)	Надземный	1293	Метод спутниковых геодезических измерений (определений)	462348.23	2170065.08	-	0.10	0.10	-	-
(5)	Надземный	1293	Метод спутниковых геодезических измерений (определений)	462348.23	2170065.08	-	0.10	0.10	-	-
(5)	Надземный	1294	Метод спутниковых геодезических измерений (определений)	462351.53	2170065.74	-	0.10	0.10	-	-
(5)	Надземный	1295	Метод спутниковых геодезических измерений (определений)	462351.64	2170065.76	-	0.10	0.10	-	-
(5)	Надземный	1296	Метод спутниковых геодезических измерений (определений)	462352.03	2170065.84	-	0.10	0.10	-	-
(5)	Надземный	1296	Метод спутниковых геодезических измерений (определений)	462352.03	2170065.84	-	0.10	0.10	-	-

Описание местоположения объекта недвижимости

1. Описание местоположения здания, сооружения, объекта незавершенного строительства в границах земельного участка

1.1. Сведения о характерных точках контура объекта недвижимости

Система координат: МСК-50, зона 2

Зона № 2

Номер контура	Тип контура	Номера характерных точек контура	Метод определения координат	Координаты, м		R, м	Формулы, примененные для расчета средней квадратической погрешности определения координат характерных точек контура (M _t), м	Средняя квадратическая погрешность определения координат характерных точек контура (M _t), м	Глубина, высота расположения точки, м	
				X	Y				H ₁	H ₂
1	2	3	4	5	6	7	8	9	10	11
(5)	Надземный	1297	Метод спутниковых геодезических измерений (определений)	462355.35	2170066.51	-	0.10	0.10	-	-
(5)	Надземный	1298	Метод спутниковых геодезических измерений (определений)	462355.35	2170066.50	-	0.10	0.10	-	-
(5)	Надземный	1299	Метод спутниковых геодезических измерений (определений)	462358.71	2170067.18	-	0.10	0.10	-	-
(5)	Надземный	752	Метод спутниковых геодезических измерений (определений)	462359.11	2170067.26	-	0.10	0.10	-	-
(5)	Надземный	1300	Метод спутниковых геодезических измерений (определений)	462359.18	2170066.94	-	0.10	0.10	-	-
(5)	Надземный	1301	Метод спутниковых геодезических измерений (определений)	462359.28	2170066.96	-	0.10	0.10	-	-

Описание местоположения объекта недвижимости

1. Описание местоположения здания, сооружения, объекта незавершенного строительства в границах земельного участка

1.1. Сведения о характерных точках контура объекта недвижимости

Система координат: МСК-50, зона 2

Зона № 2

Номер контура	Тип контура	Номера характерных точек контура	Метод определения координат	Координаты, м		R, м	Формулы, примененные для расчета средней квадратической погрешности определения координат характерных точек контура (M _t), м	Средняя квадратическая погрешность определения координат характерных точек контура (M _t), м	Глубина, высота расположения точки, м	
				X	Y				H ₁	H ₂
1	2	3	4	5	6	7	8	9	10	11
(5)	Надземный	1302	Метод спутниковых геодезических измерений (определений)	462359.29	2170066.89	-	0.10	0.10	-	-
(5)	Надземный	1303	Метод спутниковых геодезических измерений (определений)	462360.17	2170067.07	-	0.10	0.10	-	-
(5)	Надземный	1304	Метод спутниковых геодезических измерений (определений)	462360.16	2170067.14	-	0.10	0.10	-	-
(5)	Надземный	1305	Метод спутниковых геодезических измерений (определений)	462360.45	2170067.20	-	0.10	0.10	-	-
(5)	Надземный	1306	Метод спутниковых геодезических измерений (определений)	462360.51	2170066.90	-	0.10	0.10	-	-
(5)	Надземный	1307	Метод спутниковых геодезических измерений (определений)	462360.43	2170066.89	-	0.10	0.10	-	-

Описание местоположения объекта недвижимости

1. Описание местоположения здания, сооружения, объекта незавершенного строительства в границах земельного участка

1.1. Сведения о характерных точках контура объекта недвижимости

Система координат: МСК-50, зона 2

Зона № 2

Номер контура	Тип контура	Номера характерных точек контура	Метод определения координат	Координаты, м		R, м	Формулы, примененные для расчета средней квадратической погрешности определения координат характерных точек контура (M _t), м	Средняя квадратическая погрешность определения координат характерных точек контура (M _t), м	Глубина, высота расположения точки, м	
				X	Y				H ₁	H ₂
1	2	3	4	5	6	7	8	9	10	11
(5)	Надземный	1308	Метод спутниковых геодезических измерений (определений)	462360.96	2170064.29	-	0.10	0.10	-	-
(5)	Надземный	1309	Метод спутниковых геодезических измерений (определений)	462361.03	2170064.30	-	0.10	0.10	-	-
(5)	Надземный	1310	Метод спутниковых геодезических измерений (определений)	462361.09	2170064.01	-	0.10	0.10	-	-
(5)	Надземный	1311	Метод спутниковых геодезических измерений (определений)	462360.80	2170063.95	-	0.10	0.10	-	-
(5)	Надземный	1312	Метод спутниковых геодезических измерений (определений)	462360.79	2170063.95	-	0.10	0.10	-	-
(5)	Надземный	1313	Метод спутниковых геодезических измерений (определений)	462360.39	2170063.87	-	0.10	0.10	-	-

Описание местоположения объекта недвижимости

1. Описание местоположения здания, сооружения, объекта незавершенного строительства в границах земельного участка

1.1. Сведения о характерных точках контура объекта недвижимости

Система координат: МСК-50, зона 2

Зона № 2

Номер контура	Тип контура	Номера характерных точек контура	Метод определения координат	Координаты, м		R, м	Формулы, примененные для расчета средней квадратической погрешности определения координат характерных точек контура (M _t), м	Средняя квадратическая погрешность определения координат характерных точек контура (M _t), м	Глубина, высота расположения точки, м	
				X	Y				H ₁	H ₂
1	2	3	4	5	6	7	8	9	10	11
(5)	Надземный	1314	Метод спутниковых геодезических измерений (определений)	462360.41	2170063.77	-	0.10	0.10	-	-
(5)	Надземный	1315	Метод спутниковых геодезических измерений (определений)	462360.40	2170063.77	-	0.10	0.10	-	-
(5)	Надземный	1316	Метод спутниковых геодезических измерений (определений)	462360.55	2170063.03	-	0.10	0.10	-	-
(5)	Надземный	1317	Метод спутниковых геодезических измерений (определений)	462361.63	2170063.24	-	0.10	0.10	-	-
(5)	Надземный	1318	Метод спутниковых геодезических измерений (определений)	462362.68	2170057.98	-	0.10	0.10	-	-
(5)	Надземный	1319	Метод спутниковых геодезических измерений (определений)	462361.60	2170057.77	-	0.10	0.10	-	-

Описание местоположения объекта недвижимости

1. Описание местоположения здания, сооружения, объекта незавершенного строительства в границах земельного участка

1.1. Сведения о характерных точках контура объекта недвижимости

Система координат: МСК-50, зона 2

Зона № 2

Номер контура	Тип контура	Номера характерных точек контура	Метод определения координат	Координаты, м		R, м	Формулы, примененные для расчета средней квадратической погрешности определения координат характерных точек контура (M _t), м	Средняя квадратическая погрешность определения координат характерных точек контура (M _t), м	Глубина, высота расположения точки, м	
				X	Y				H ₁	H ₂
1	2	3	4	5	6	7	8	9	10	11
(5)	Надземный	1320	Метод спутниковых геодезических измерений (определений)	462361.86	2170056.49	-	0.10	0.10	-	-
(5)	Надземный	1321	Метод спутниковых геодезических измерений (определений)	462360.73	2170056.27	-	0.10	0.10	-	-
(5)	Надземный	1322	Метод спутниковых геодезических измерений (определений)	462360.72	2170056.27	-	0.10	0.10	-	-
(5)	Надземный	1323	Метод спутниковых геодезических измерений (определений)	462360.75	2170056.16	-	0.10	0.10	-	-
(5)	Надземный	1324	Метод спутниковых геодезических измерений (определений)	462362.51	2170047.34	-	0.10	0.10	-	-
(5)	Надземный	1324	Метод спутниковых геодезических измерений (определений)	462362.51	2170047.34	-	0.10	0.10	-	-

Описание местоположения объекта недвижимости

1. Описание местоположения здания, сооружения, объекта незавершенного строительства в границах земельного участка

1.1. Сведения о характерных точках контура объекта недвижимости

Система координат: МСК-50, зона 2

Зона № 2

Номер контура	Тип контура	Номера характерных точек контура	Метод определения координат	Координаты, м		R, м	Формулы, примененные для расчета средней квадратической погрешности определения координат характерных точек контура (M _t), м	Средняя квадратическая погрешность определения координат характерных точек контура (M _t), м	Глубина, высота расположения точки, м	
				X	Y				H ₁	H ₂
1	2	3	4	5	6	7	8	9	10	11
(5)	Надземный	1325	Метод спутниковых геодезических измерений (определений)	462362.55	2170047.15	-	0.10	0.10	-	-
(5)	Надземный	1326	Метод спутниковых геодезических измерений (определений)	462362.54	2170047.15	-	0.10	0.10	-	-
(5)	Надземный	1327	Метод спутниковых геодезических измерений (определений)	462362.99	2170044.90	-	0.10	0.10	-	-
(5)	Надземный	1328	Метод спутниковых геодезических измерений (определений)	462360.21	2170040.57	-	0.10	0.10	-	-
(5)	Надземный	1329	Метод спутниковых геодезических измерений (определений)	462360.34	2170040.49	-	0.10	0.10	-	-
(5)	Надземный	1330	Метод спутниковых геодезических измерений (определений)	462360.30	2170040.43	-	0.10	0.10	-	-

Описание местоположения объекта недвижимости

1. Описание местоположения здания, сооружения, объекта незавершенного строительства в границах земельного участка

1.1. Сведения о характерных точках контура объекта недвижимости

Система координат: МСК-50, зона 2

Зона № 2

Номер контура	Тип контура	Номера характерных точек контура	Метод определения координат	Координаты, м		R, м	Формулы, примененные для расчета средней квадратической погрешности определения координат характерных точек контура (M _t), м	Средняя квадратическая погрешность определения координат характерных точек контура (M _t), м	Глубина, высота расположения точки, м	
				X	Y				H ₁	H ₂
1	2	3	4	5	6	7	8	9	10	11
(5)	Надземный	1331	Метод спутниковых геодезических измерений (определений)	462361.01	2170039.97	-	0.10	0.10	-	-
(5)	Надземный	1332	Метод спутниковых геодезических измерений (определений)	462361.05	2170040.03	-	0.10	0.10	-	-
(5)	Надземный	1333	Метод спутниковых геодезических измерений (определений)	462361.09	2170040.00	-	0.10	0.10	-	-
(5)	Надземный	1334	Метод спутниковых геодезических измерений (определений)	462361.10	2170040.01	-	0.10	0.10	-	-
(5)	Надземный	1335	Метод спутниковых геодезических измерений (определений)	462361.31	2170039.87	-	0.10	0.10	-	-
(5)	Надземный	1336	Метод спутниковых геодезических измерений (определений)	462361.14	2170039.62	-	0.10	0.10	-	-

Описание местоположения объекта недвижимости

1. Описание местоположения здания, сооружения, объекта незавершенного строительства в границах земельного участка

1.1. Сведения о характерных точках контура объекта недвижимости

Система координат: МСК-50, зона 2

Зона № 2

Номер контура	Тип контура	Номера характерных точек контура	Метод определения координат	Координаты, м		R, м	Формулы, примененные для расчета средней квадратической погрешности определения координат характерных точек контура (M _t), м	Средняя квадратическая погрешность определения координат характерных точек контура (M _t), м	Глубина, высота расположения точки, м	
				X	Y				H ₁	H ₂
1	2	3	4	5	6	7	8	9	10	11
(5)	Надземный	1337	Метод спутниковых геодезических измерений (определений)	462361.07	2170039.66	-	0.10	0.10	-	-
(5)	Надземный	1338	Метод спутниковых геодезических измерений (определений)	462359.64	2170037.43	-	0.10	0.10	-	-
(5)	Надземный	1339	Метод спутниковых геодезических измерений (определений)	462359.71	2170037.39	-	0.10	0.10	-	-
(5)	Надземный	1340	Метод спутниковых геодезических измерений (определений)	462359.55	2170037.14	-	0.10	0.10	-	-
(5)	Надземный	1340	Метод спутниковых геодезических измерений (определений)	462359.55	2170037.14	-	0.10	0.10	-	-
(5)	Надземный	1341	Метод спутниковых геодезических измерений (определений)	462359.52	2170037.09	-	0.10	0.10	-	-

Описание местоположения объекта недвижимости

1. Описание местоположения здания, сооружения, объекта незавершенного строительства в границах земельного участка

1.1. Сведения о характерных точках контура объекта недвижимости

Система координат: МСК-50, зона 2

Зона № 2

Номер контура	Тип контура	Номера характерных точек контура	Метод определения координат	Координаты, м		R, м	Формулы, примененные для расчета средней квадратической погрешности определения координат характерных точек контура (M _t), м	Средняя квадратическая погрешность определения координат характерных точек контура (M _t), м	Глубина, высота расположения точки, м	
				X	Y				H ₁	H ₂
1	2	3	4	5	6	7	8	9	10	11
(5)	Надземный	1341	Метод спутниковых геодезических измерений (определений)	462359.52	2170037.09	-	0.10	0.10	-	-
(5)	Надземный	1342	Метод спутниковых геодезических измерений (определений)	462359.39	2170036.88	-	0.10	0.10	-	-
(5)	Надземный	1342	Метод спутниковых геодезических измерений (определений)	462359.39	2170036.88	-	0.10	0.10	-	-
(5)	Надземный	1343	Метод спутниковых геодезических измерений (определений)	462359.36	2170036.84	-	0.10	0.10	-	-
(5)	Надземный	1344	Метод спутниковых геодезических измерений (определений)	462359.30	2170036.88	-	0.10	0.10	-	-
(5)	Надземный	1345	Метод спутниковых геодезических измерений (определений)	462357.87	2170034.65	-	0.10	0.10	-	-

Описание местоположения объекта недвижимости

1. Описание местоположения здания, сооружения, объекта незавершенного строительства в границах земельного участка

1.1. Сведения о характерных точках контура объекта недвижимости

Система координат: МСК-50, зона 2

Зона № 2

Номер контура	Тип контура	Номера характерных точек контура	Метод определения координат	Координаты, м		R, м	Формулы, примененные для расчета средней квадратической погрешности определения координат характерных точек контура (M _t), м	Средняя квадратическая погрешность определения координат характерных точек контура (M _t), м	Глубина, высота расположения точки, м	
				X	Y				H ₁	H ₂
1	2	3	4	5	6	7	8	9	10	11
(5)	Надземный	1346	Метод спутниковых геодезических измерений (определений)	462357.93	2170034.61	-	0.10	0.10	-	-
(5)	Надземный	1347	Метод спутниковых геодезических измерений (определений)	462357.77	2170034.36	-	0.10	0.10	-	-
(5)	Надземный	1348	Метод спутниковых геодезических измерений (определений)	462357.51	2170034.52	-	0.10	0.10	-	-
(5)	Надземный	1349	Метод спутниковых геодезических измерений (определений)	462357.55	2170034.58	-	0.10	0.10	-	-
(5)	Надземный	1350	Метод спутниковых геодезических измерений (определений)	462357.05	2170034.90	-	0.10	0.10	-	-
(5)	Надземный	1351	Метод спутниковых геодезических измерений (определений)	462357.01	2170034.85	-	0.10	0.10	-	-

Описание местоположения объекта недвижимости

1. Описание местоположения здания, сооружения, объекта незавершенного строительства в границах земельного участка

1.1. Сведения о характерных точках контура объекта недвижимости

Система координат: МСК-50, зона 2

Зона № 2

Номер контура	Тип контура	Номера характерных точек контура	Метод определения координат	Координаты, м		R, м	Формулы, примененные для расчета средней квадратической погрешности определения координат характерных точек контура (M _t), м	Средняя квадратическая погрешность определения координат характерных точек контура (M _t), м	Глубина, высота расположения точки, м	
				X	Y				H ₁	H ₂
1	2	3	4	5	6	7	8	9	10	11
(5)	Надземный	1352	Метод спутниковых геодезических измерений (определений)	462356.88	2170034.93	-	0.10	0.10	-	-
(5)	Надземный	1353	Метод спутниковых геодезических измерений (определений)	462356.54	2170034.40	-	0.10	0.10	-	-
(5)	Надземный	1354	Метод спутниковых геодезических измерений (определений)	462354.61	2170031.38	-	0.10	0.10	-	-
(5)	Надземный	1355	Метод спутниковых геодезических измерений (определений)	462355.72	2170030.66	-	0.10	0.10	-	-
(5)	Надземный	1019	Метод спутниковых геодезических измерений (определений)	462352.51	2170025.65	-	0.10	0.10	-	-

Описание местоположения объекта недвижимости

1. Описание местоположения здания, сооружения, объекта незавершенного строительства в границах земельного участка

1.1. Сведения о характерных точках контура объекта недвижимости

Система координат: МСК-50, зона 2

Зона № 2

Номер контура	Тип контура	Номера характерных точек контура	Метод определения координат	Координаты, м		R, м	Формулы, примененные для расчета средней квадратической погрешности определения координат характерных точек контура (M _t), м	Средняя квадратическая погрешность определения координат характерных точек контура (M _t), м	Глубина, высота расположения точки, м	
				X	Y				H ₁	H ₂
1	2	3	4	5	6	7	8	9	10	11
	(6)									
(6)	Надземный	1042	Метод спутниковых геодезических измерений (определений)	462337.38	2170003.39	-	0.10	0.10	-	-
(6)	Надземный	1040	Метод спутниковых геодезических измерений (определений)	462344.15	2170013.92	-	0.10	0.10	-	-
(6)	Надземный	1039	Метод спутниковых геодезических измерений (определений)	462343.30	2170014.46	-	0.10	0.10	-	-
(6)	Надземный	1037	Метод спутниковых геодезических измерений (определений)	462345.37	2170017.68	-	0.10	0.10	-	-
(6)	Надземный	1036	Метод спутниковых геодезических измерений (определений)	462345.50	2170017.60	-	0.10	0.10	-	-

Описание местоположения объекта недвижимости

1. Описание местоположения здания, сооружения, объекта незавершенного строительства в границах земельного участка

1.1. Сведения о характерных точках контура объекта недвижимости

Система координат: МСК-50, зона 2

Зона № 2

Номер контура	Тип контура	Номера характерных точек контура	Метод определения координат	Координаты, м		R, м	Формулы, примененные для расчета средней квадратической погрешности определения координат характерных точек контура (M _t), м	Средняя квадратическая погрешность определения координат характерных точек контура (M _t), м	Глубина, высота расположения точки, м	
				X	Y				H ₁	H ₂
1	2	3	4	5	6	7	8	9	10	11
(6)	Надземный	1356	Метод спутниковых геодезических измерений (определений)	462345.58	2170017.73	-	0.10	0.10	-	-
(6)	Надземный	1357	Метод спутниковых геодезических измерений (определений)	462346.29	2170017.27	-	0.10	0.10	-	-
(6)	Надземный	1033	Метод спутниковых геодезических измерений (определений)	462346.21	2170017.14	-	0.10	0.10	-	-
(6)	Надземный	1032	Метод спутниковых геодезических измерений (определений)	462346.46	2170016.98	-	0.10	0.10	-	-
(6)	Надземный	1358	Метод спутниковых геодезических измерений (определений)	462346.62	2170017.22	-	0.10	0.10	-	-
(6)	Надземный	1031	Метод спутниковых геодезических измерений (определений)	462346.63	2170017.23	-	0.10	0.10	-	-

Описание местоположения объекта недвижимости

1. Описание местоположения здания, сооружения, объекта незавершенного строительства в границах земельного участка

1.1. Сведения о характерных точках контура объекта недвижимости

Система координат: МСК-50, зона 2

Зона № 2

Номер контура	Тип контура	Номера характерных точек контура	Метод определения координат	Координаты, м		R, м	Формулы, примененные для расчета средней квадратической погрешности определения координат характерных точек контура (M _t), м	Средняя квадратическая погрешность определения координат характерных точек контура (M _t), м	Глубина, высота расположения точки, м	
				X	Y				H ₁	H ₂
1	2	3	4	5	6	7	8	9	10	11
(6)	Надземный	1359	Метод спутниковых геодезических измерений (определений)	462346.52	2170017.30	-	0.10	0.10	-	-
(6)	Надземный	1360	Метод спутниковых геодезических измерений (определений)	462347.95	2170019.53	-	0.10	0.10	-	-
(6)	Надземный	1028	Метод спутниковых геодезических измерений (определений)	462348.06	2170019.46	-	0.10	0.10	-	-
(6)	Надземный	1027	Метод спутниковых геодезических измерений (определений)	462348.22	2170019.72	-	0.10	0.10	-	-
(6)	Надземный	1361	Метод спутниковых геодезических измерений (определений)	462348.11	2170019.79	-	0.10	0.10	-	-
(6)	Надземный	1362	Метод спутниковых геодезических измерений (определений)	462349.54	2170022.02	-	0.10	0.10	-	-

Описание местоположения объекта недвижимости

1. Описание местоположения здания, сооружения, объекта незавершенного строительства в границах земельного участка

1.1. Сведения о характерных точках контура объекта недвижимости

Система координат: МСК-50, зона 2

Зона № 2

Номер контура	Тип контура	Номера характерных точек контура	Метод определения координат	Координаты, м		R, м	Формулы, примененные для расчета средней квадратической погрешности определения координат характерных точек контура (M _t), м	Средняя квадратическая погрешность определения координат характерных точек контура (M _t), м	Глубина, высота расположения точки, м	
				X	Y				H ₁	H ₂
1	2	3	4	5	6	7	8	9	10	11
(6)	Надземный	1024	Метод спутниковых геодезических измерений (определений)	462349.65	2170021.95	-	0.10	0.10	-	-
(6)	Надземный	1023	Метод спутниковых геодезических измерений (определений)	462349.81	2170022.20	-	0.10	0.10	-	-
(6)	Надземный	1021	Метод спутниковых геодезических измерений (определений)	462349.39	2170022.47	-	0.10	0.10	-	-
(6)	Надземный	1020	Метод спутниковых геодезических измерений (определений)	462351.75	2170026.14	-	0.10	0.10	-	-
(6)	Надземный	1019	Метод спутниковых геодезических измерений (определений)	462352.51	2170025.65	-	0.10	0.10	-	-
(6)	Надземный	1355	Метод спутниковых геодезических измерений (определений)	462355.72	2170030.66	-	0.10	0.10	-	-

Описание местоположения объекта недвижимости

1. Описание местоположения здания, сооружения, объекта незавершенного строительства в границах земельного участка

1.1. Сведения о характерных точках контура объекта недвижимости

Система координат: МСК-50, зона 2

Зона № 2

Номер контура	Тип контура	Номера характерных точек контура	Метод определения координат	Координаты, м		R, м	Формулы, примененные для расчета средней квадратической погрешности определения координат характерных точек контура (M _t), м	Средняя квадратическая погрешность определения координат характерных точек контура (M _t), м	Глубина, высота расположения точки, м	
				X	Y				H ₁	H ₂
1	2	3	4	5	6	7	8	9	10	11
(6)	Надземный	1354	Метод спутниковых геодезических измерений (определений)	462354.61	2170031.38	-	0.10	0.10	-	-
(6)	Надземный	1352	Метод спутниковых геодезических измерений (определений)	462356.88	2170034.93	-	0.10	0.10	-	-
(6)	Надземный	1351	Метод спутниковых геодезических измерений (определений)	462357.01	2170034.85	-	0.10	0.10	-	-
(6)	Надземный	1363	Метод спутниковых геодезических измерений (определений)	462357.09	2170034.98	-	0.10	0.10	-	-
(6)	Надземный	1364	Метод спутниковых геодезических измерений (определений)	462357.60	2170034.65	-	0.10	0.10	-	-
(6)	Надземный	1348	Метод спутниковых геодезических измерений (определений)	462357.51	2170034.52	-	0.10	0.10	-	-

Описание местоположения объекта недвижимости

1. Описание местоположения здания, сооружения, объекта незавершенного строительства в границах земельного участка

1.1. Сведения о характерных точках контура объекта недвижимости

Система координат: МСК-50, зона 2

Зона № 2

Номер контура	Тип контура	Номера характерных точек контура	Метод определения координат	Координаты, м		R, м	Формулы, примененные для расчета средней квадратической погрешности определения координат характерных точек контура (M _t), м	Средняя квадратическая погрешность определения координат характерных точек контура (M _t), м	Глубина, высота расположения точки, м	
				X	Y				H ₁	H ₂
1	2	3	4	5	6	7	8	9	10	11
(6)	Надземный	1347	Метод спутниковых геодезических измерений (определений)	462357.77	2170034.36	-	0.10	0.10	-	-
(6)	Надземный	1346	Метод спутниковых геодезических измерений (определений)	462357.93	2170034.61	-	0.10	0.10	-	-
(6)	Надземный	1365	Метод спутниковых геодезических измерений (определений)	462357.82	2170034.68	-	0.10	0.10	-	-
(6)	Надземный	1366	Метод спутниковых геодезических измерений (определений)	462359.28	2170036.96	-	0.10	0.10	-	-
(6)	Надземный	1367	Метод спутниковых геодезических измерений (определений)	462359.39	2170036.89	-	0.10	0.10	-	-
(6)	Надземный	1368	Метод спутниковых геодезических измерений (определений)	462359.68	2170037.35	-	0.10	0.10	-	-

Описание местоположения объекта недвижимости

1. Описание местоположения здания, сооружения, объекта незавершенного строительства в границах земельного участка

1.1. Сведения о характерных точках контура объекта недвижимости

Система координат: МСК-50, зона 2

Зона № 2

Номер контура	Тип контура	Номера характерных точек контура	Метод определения координат	Координаты, м		R, м	Формулы, примененные для расчета средней квадратической погрешности определения координат характерных точек контура (M _t), м	Средняя квадратическая погрешность определения координат характерных точек контура (M _t), м	Глубина, высота расположения точки, м	
				X	Y				H ₁	H ₂
1	2	3	4	5	6	7	8	9	10	11
(6)	Надземный	1369	Метод спутниковых геодезических измерений (определений)	462359.58	2170037.42	-	0.10	0.10	-	-
(6)	Надземный	1370	Метод спутниковых геодезических измерений (определений)	462361.06	2170039.73	-	0.10	0.10	-	-
(6)	Надземный	1371	Метод спутниковых геодезических измерений (определений)	462361.17	2170039.66	-	0.10	0.10	-	-
(6)	Надземный	1335	Метод спутниковых геодезических измерений (определений)	462361.31	2170039.87	-	0.10	0.10	-	-
(6)	Надземный	1334	Метод спутниковых геодезических измерений (определений)	462361.10	2170040.01	-	0.10	0.10	-	-
(6)	Надземный	1372	Метод спутниковых геодезических измерений (определений)	462361.03	2170039.90	-	0.10	0.10	-	-

Описание местоположения объекта недвижимости

1. Описание местоположения здания, сооружения, объекта незавершенного строительства в границах земельного участка

1.1. Сведения о характерных точках контура объекта недвижимости

Система координат: МСК-50, зона 2

Зона № 2

Номер контура	Тип контура	Номера характерных точек контура	Метод определения координат	Координаты, м		R, м	Формулы, примененные для расчета средней квадратической погрешности определения координат характерных точек контура (M _t), м	Средняя квадратическая погрешность определения координат характерных точек контура (M _t), м	Глубина, высота расположения точки, м	
				X	Y				H ₁	H ₂
1	2	3	4	5	6	7	8	9	10	11
(6)	Надземный	1373	Метод спутниковых геодезических измерений (определений)	462360.27	2170040.38	-	0.10	0.10	-	-
(6)	Надземный	1329	Метод спутниковых геодезических измерений (определений)	462360.34	2170040.49	-	0.10	0.10	-	-
(6)	Надземный	1328	Метод спутниковых геодезических измерений (определений)	462360.21	2170040.57	-	0.10	0.10	-	-
(6)	Надземный	1374	Метод спутниковых геодезических измерений (определений)	462362.99	2170044.89	-	0.10	0.10	-	-
(6)	Надземный	1321	Метод спутниковых геодезических измерений (определений)	462360.73	2170056.27	-	0.10	0.10	-	-
(6)	Надземный	1320	Метод спутниковых геодезических измерений (определений)	462361.86	2170056.49	-	0.10	0.10	-	-

Описание местоположения объекта недвижимости

1. Описание местоположения здания, сооружения, объекта незавершенного строительства в границах земельного участка

1.1. Сведения о характерных точках контура объекта недвижимости

Система координат: МСК-50, зона 2

Зона № 2

Номер контура	Тип контура	Номера характерных точек контура	Метод определения координат	Координаты, м		R, м	Формулы, примененные для расчета средней квадратической погрешности определения координат характерных точек контура (M _t), м	Средняя квадратическая погрешность определения координат характерных точек контура (M _t), м	Глубина, высота расположения точки, м	
				X	Y				H ₁	H ₂
1	2	3	4	5	6	7	8	9	10	11
(6)	Надземный	1313	Метод спутниковых геодезических измерений (определений)	462360.39	2170063.87	-	0.10	0.10	-	-
(6)	Надземный	1310	Метод спутниковых геодезических измерений (определений)	462361.09	2170064.01	-	0.10	0.10	-	-
(6)	Надземный	1375	Метод спутниковых геодезических измерений (определений)	462361.04	2170064.26	-	0.10	0.10	-	-
(6)	Надземный	1376	Метод спутниковых геодезических измерений (определений)	462360.91	2170064.23	-	0.10	0.10	-	-
(6)	Надземный	1377	Метод спутниковых геодезических измерений (определений)	462360.38	2170066.93	-	0.10	0.10	-	-
(6)	Надземный	1378	Метод спутниковых геодезических измерений (определений)	462360.50	2170066.95	-	0.10	0.10	-	-

Описание местоположения объекта недвижимости

1. Описание местоположения здания, сооружения, объекта незавершенного строительства в границах земельного участка

1.1. Сведения о характерных точках контура объекта недвижимости

Система координат: МСК-50, зона 2

Зона № 2

Номер контура	Тип контура	Номера характерных точек контура	Метод определения координат	Координаты, м		R, м	Формулы, примененные для расчета средней квадратической погрешности определения координат характерных точек контура (M _t), м	Средняя квадратическая погрешность определения координат характерных точек контура (M _t), м	Глубина, высота расположения точки, м	
				X	Y				H ₁	H ₂
1	2	3	4	5	6	7	8	9	10	11
(6)	Надземный	1379	Метод спутниковых геодезических измерений (определений)	462360.46	2170067.20	-	0.10	0.10	-	-
(6)	Надземный	1380	Метод спутниковых геодезических измерений (определений)	462360.21	2170067.15	-	0.10	0.10	-	-
(6)	Надземный	1381	Метод спутниковых геодезических измерений (определений)	462360.24	2170067.02	-	0.10	0.10	-	-
(6)	Надземный	1382	Метод спутниковых геодезических измерений (определений)	462359.35	2170066.85	-	0.10	0.10	-	-
(6)	Надземный	1383	Метод спутниковых геодезических измерений (определений)	462359.33	2170066.97	-	0.10	0.10	-	-
(6)	Надземный	1300	Метод спутниковых геодезических измерений (определений)	462359.18	2170066.94	-	0.10	0.10	-	-

Описание местоположения объекта недвижимости

1. Описание местоположения здания, сооружения, объекта незавершенного строительства в границах земельного участка

1.1. Сведения о характерных точках контура объекта недвижимости

Система координат: МСК-50, зона 2

Зона № 2

Номер контура	Тип контура	Номера характерных точек контура	Метод определения координат	Координаты, м		R, м	Формулы, примененные для расчета средней квадратической погрешности определения координат характерных точек контура (M _t), м	Средняя квадратическая погрешность определения координат характерных точек контура (M _t), м	Глубина, высота расположения точки, м	
				X	Y				H 1	H 2
1	2	3	4	5	6	7	8	9	10	11
(6)	Надземный	752	Метод спутниковых геодезических измерений (определений)	462359.11	2170067.26	-	0.10	0.10	-	-
(6)	Надземный	1292	Метод спутниковых геодезических измерений (определений)	462347.70	2170064.98	-	0.10	0.10	-	-
(6)	Надземный	1291	Метод спутниковых геодезических измерений (определений)	462349.50	2170055.96	-	0.10	0.10	-	-
(6)	Надземный	1290	Метод спутниковых геодезических измерений (определений)	462349.36	2170055.93	-	0.10	0.10	-	-
(6)	Надземный	1384	Метод спутниковых геодезических измерений (определений)	462349.38	2170055.80	-	0.10	0.10	-	-
(6)	Надземный	1385	Метод спутниковых геодезических измерений (определений)	462348.50	2170055.62	-	0.10	0.10	-	-

Описание местоположения объекта недвижимости

1. Описание местоположения здания, сооружения, объекта незавершенного строительства в границах земельного участка

1.1. Сведения о характерных точках контура объекта недвижимости

Система координат: МСК-50, зона 2

Зона № 2

Номер контура	Тип контура	Номера характерных точек контура	Метод определения координат	Координаты, м		R, м	Формулы, примененные для расчета средней квадратической погрешности определения координат характерных точек контура (M _t), м	Средняя квадратическая погрешность определения координат характерных точек контура (M _t), м	Глубина, высота расположения точки, м	
				X	Y				H 1	H 2
1	2	3	4	5	6	7	8	9	10	11
(6)	Надземный	1286	Метод спутниковых геодезических измерений (определений)	462348.47	2170055.75	-	0.10	0.10	-	-
(6)	Надземный	1285	Метод спутниковых геодезических измерений (определений)	462348.23	2170055.70	-	0.10	0.10	-	-
(6)	Надземный	1386	Метод спутниковых геодезических измерений (определений)	462348.28	2170055.46	-	0.10	0.10	-	-
(6)	Надземный	1387	Метод спутниковых геодезических измерений (определений)	462348.41	2170055.48	-	0.10	0.10	-	-
(6)	Надземный	1388	Метод спутниковых геодезических измерений (определений)	462348.94	2170052.81	-	0.10	0.10	-	-
(6)	Надземный	1389	Метод спутниковых геодезических измерений (определений)	462348.81	2170052.78	-	0.10	0.10	-	-

Описание местоположения объекта недвижимости

1. Описание местоположения здания, сооружения, объекта незавершенного строительства в границах земельного участка

1.1. Сведения о характерных точках контура объекта недвижимости

Система координат: МСК-50, зона 2

Зона № 2

Номер контура	Тип контура	Номера характерных точек контура	Метод определения координат	Координаты, м		R, м	Формулы, примененные для расчета средней квадратической погрешности определения координат характерных точек контура (M _t), м	Средняя квадратическая погрешность определения координат характерных точек контура (M _t), м	Глубина, высота расположения точки, м	
				X	Y				H ₁	H ₂
1	2	3	4	5	6	7	8	9	10	11
(6)	Надземный	1390	Метод спутниковых геодезических измерений (определений)	462348.86	2170052.54	-	0.10	0.10	-	-
(6)	Надземный	1391	Метод спутниковых геодезических измерений (определений)	462348.99	2170052.56	-	0.10	0.10	-	-
(6)	Надземный	1392	Метод спутниковых геодезических измерений (определений)	462349.52	2170049.89	-	0.10	0.10	-	-
(6)	Надземный	1393	Метод спутниковых геодезических измерений (определений)	462349.41	2170049.87	-	0.10	0.10	-	-
(6)	Надземный	1394	Метод спутниковых геодезических измерений (определений)	462349.39	2170049.87	-	0.10	0.10	-	-
(6)	Надземный	1275	Метод спутниковых геодезических измерений (определений)	462349.44	2170049.62	-	0.10	0.10	-	-

Описание местоположения объекта недвижимости

1. Описание местоположения здания, сооружения, объекта незавершенного строительства в границах земельного участка

1.1. Сведения о характерных точках контура объекта недвижимости

Система координат: МСК-50, зона 2

Зона № 2

Номер контура	Тип контура	Номера характерных точек контура	Метод определения координат	Координаты, м		R, м	Формулы, примененные для расчета средней квадратической погрешности определения координат характерных точек контура (M _t), м	Средняя квадратическая погрешность определения координат характерных точек контура (M _t), м	Глубина, высота расположения точки, м	
				X	Y				H 1	H 2
1	2	3	4	5	6	7	8	9	10	11
(6)	Надземный	1395	Метод спутниковых геодезических измерений (определений)	462350.28	2170049.80	-	0.10	0.10	-	-
(6)	Надземный	1272	Метод спутниковых геодезических измерений (определений)	462350.98	2170046.30	-	0.10	0.10	-	-
(6)	Надземный	1270	Метод спутниковых геодезических измерений (определений)	462347.93	2170041.55	-	0.10	0.10	-	-
(6)	Надземный	1269	Метод спутниковых геодезических измерений (определений)	462347.06	2170042.11	-	0.10	0.10	-	-
(6)	Надземный	1268	Метод спутниковых геодезических измерений (определений)	462344.48	2170038.10	-	0.10	0.10	-	-
(6)	Надземный	1267	Метод спутниковых геодезических измерений (определений)	462344.36	2170038.19	-	0.10	0.10	-	-

Описание местоположения объекта недвижимости

1. Описание местоположения здания, сооружения, объекта незавершенного строительства в границах земельного участка

1.1. Сведения о характерных точках контура объекта недвижимости

Система координат: МСК-50, зона 2

Зона № 2

Номер контура	Тип контура	Номера характерных точек контура	Метод определения координат	Координаты, м		R, м	Формулы, примененные для расчета средней квадратической погрешности определения координат характерных точек контура (M _t), м	Средняя квадратическая погрешность определения координат характерных точек контура (M _t), м	Глубина, высота расположения точки, м	
				X	Y				H ₁	H ₂
1	2	3	4	5	6	7	8	9	10	11
(6)	Надземный	1396	Метод спутниковых геодезических измерений (определений)	462344.29	2170038.08	-	0.10	0.10	-	-
(6)	Надземный	1397	Метод спутниковых геодезических измерений (определений)	462343.57	2170038.54	-	0.10	0.10	-	-
(6)	Надземный	1264	Метод спутниковых геодезических измерений (определений)	462343.64	2170038.65	-	0.10	0.10	-	-
(6)	Надземный	1263	Метод спутниковых геодезических измерений (определений)	462343.39	2170038.81	-	0.10	0.10	-	-
(6)	Надземный	1262	Метод спутниковых геодезических измерений (определений)	462343.23	2170038.55	-	0.10	0.10	-	-
(6)	Надземный	1398	Метод спутниковых геодезических измерений (определений)	462343.34	2170038.48	-	0.10	0.10	-	-

Описание местоположения объекта недвижимости

1. Описание местоположения здания, сооружения, объекта незавершенного строительства в границах земельного участка

1.1. Сведения о характерных точках контура объекта недвижимости

Система координат: МСК-50, зона 2

Зона № 2

Номер контура	Тип контура	Номера характерных точек контура	Метод определения координат	Координаты, м		R, м	Формулы, примененные для расчета средней квадратической погрешности определения координат характерных точек контура (M _t), м	Средняя квадратическая погрешность определения координат характерных точек контура (M _t), м	Глубина, высота расположения точки, м	
				X	Y				H ₁	H ₂
1	2	3	4	5	6	7	8	9	10	11
(6)	Надземный	1399	Метод спутниковых геодезических измерений (определений)	462341.91	2170036.26	-	0.10	0.10	-	-
(6)	Надземный	1259	Метод спутниковых геодезических измерений (определений)	462341.80	2170036.33	-	0.10	0.10	-	-
(6)	Надземный	1258	Метод спутниковых геодезических измерений (определений)	462341.63	2170036.07	-	0.10	0.10	-	-
(6)	Надземный	1400	Метод спутниковых геодезических измерений (определений)	462341.74	2170036.00	-	0.10	0.10	-	-
(6)	Надземный	1401	Метод спутниковых геодезических измерений (определений)	462340.31	2170033.77	-	0.10	0.10	-	-
(6)	Надземный	1255	Метод спутниковых геодезических измерений (определений)	462340.20	2170033.84	-	0.10	0.10	-	-

Описание местоположения объекта недвижимости

1. Описание местоположения здания, сооружения, объекта незавершенного строительства в границах земельного участка

1.1. Сведения о характерных точках контура объекта недвижимости

Система координат: МСК-50, зона 2

Зона № 2

Номер контура	Тип контура	Номера характерных точек контура	Метод определения координат	Координаты, м		R, м	Формулы, примененные для расчета средней квадратической погрешности определения координат характерных точек контура (M _t), м	Средняя квадратическая погрешность определения координат характерных точек контура (M _t), м	Глубина, высота расположения точки, м	
				X	Y				H ₁	H ₂
1	2	3	4	5	6	7	8	9	10	11
(6)	Надземный	1254	Метод спутниковых геодезических измерений (определений)	462340.04	2170033.59	-	0.10	0.10	-	-
(6)	Надземный	1253	Метод спутниковых геодезических измерений (определений)	462340.29	2170033.43	-	0.10	0.10	-	-
(6)	Надземный	1402	Метод спутниковых геодезических измерений (определений)	462340.36	2170033.54	-	0.10	0.10	-	-
(6)	Надземный	1403	Метод спутниковых геодезических измерений (определений)	462341.08	2170033.08	-	0.10	0.10	-	-
(6)	Надземный	1250	Метод спутниковых геодезических измерений (определений)	462341.01	2170032.97	-	0.10	0.10	-	-
(6)	Надземный	1249	Метод спутниковых геодезических измерений (определений)	462341.13	2170032.89	-	0.10	0.10	-	-

Описание местоположения объекта недвижимости

1. Описание местоположения здания, сооружения, объекта незавершенного строительства в границах земельного участка

1.1. Сведения о характерных точках контура объекта недвижимости

Система координат: МСК-50, зона 2

Зона № 2

Номер контура	Тип контура	Номера характерных точек контура	Метод определения координат	Координаты, м		R, м	Формулы, примененные для расчета средней квадратической погрешности определения координат характерных точек контура (M _t), м	Средняя квадратическая погрешность определения координат характерных точек контура (M _t), м	Глубина, высота расположения точки, м	
				X	Y				H ₁	H ₂
1	2	3	4	5	6	7	8	9	10	11
(6)	Надземный	1248	Метод спутниковых геодезических измерений (определений)	462338.52	2170028.82	-	0.10	0.10	-	-
(6)	Надземный	1247	Метод спутниковых геодезических измерений (определений)	462339.51	2170028.19	-	0.10	0.10	-	-
(6)	Надземный	1246	Метод спутниковых геодезических измерений (определений)	462334.97	2170021.13	-	0.10	0.10	-	-
(6)	Надземный	1245	Метод спутниковых геодезических измерений (определений)	462334.72	2170021.29	-	0.10	0.10	-	-
(6)	Надземный	1404	Метод спутниковых геодезических измерений (определений)	462334.65	2170021.18	-	0.10	0.10	-	-
(6)	Надземный	1405	Метод спутниковых геодезических измерений (определений)	462332.42	2170022.61	-	0.10	0.10	-	-

Описание местоположения объекта недвижимости

1. Описание местоположения здания, сооружения, объекта незавершенного строительства в границах земельного участка

1.1. Сведения о характерных точках контура объекта недвижимости

Система координат: МСК-50, зона 2

Зона № 2

Номер контура	Тип контура	Номера характерных точек контура	Метод определения координат	Координаты, м		R, м	Формулы, примененные для расчета средней квадратической погрешности определения координат характерных точек контура (M _t), м	Средняя квадратическая погрешность определения координат характерных точек контура (M _t), м	Глубина, высота расположения точки, м	
				X	Y				H ₁	H ₂
1	2	3	4	5	6	7	8	9	10	11
(6)	Надземный	1242	Метод спутниковых геодезических измерений (определений)	462332.49	2170022.72	-	0.10	0.10	-	-
(6)	Надземный	1241	Метод спутниковых геодезических измерений (определений)	462332.24	2170022.88	-	0.10	0.10	-	-
(6)	Надземный	1240	Метод спутниковых геодезических измерений (определений)	462332.08	2170022.63	-	0.10	0.10	-	-
(6)	Надземный	1406	Метод спутниковых геодезических измерений (определений)	462332.21	2170022.55	-	0.10	0.10	-	-
(6)	Надземный	1407	Метод спутниковых геодезических измерений (определений)	462331.75	2170021.83	-	0.10	0.10	-	-
(6)	Надземный	1237	Метод спутниковых геодезических измерений (определений)	462331.62	2170021.92	-	0.10	0.10	-	-

Описание местоположения объекта недвижимости

1. Описание местоположения здания, сооружения, объекта незавершенного строительства в границах земельного участка

1.1. Сведения о характерных точках контура объекта недвижимости

Система координат: МСК-50, зона 2

Зона № 2

Номер контура	Тип контура	Номера характерных точек контура	Метод определения координат	Координаты, м		R, м	Формулы, примененные для расчета средней квадратической погрешности определения координат характерных точек контура (M _t), м	Средняя квадратическая погрешность определения координат характерных точек контура (M _t), м	Глубина, высота расположения точки, м	
				X	Y				H ₁	H ₂
1	2	3	4	5	6	7	8	9	10	11
(6)	Надземный	1236	Метод спутниковых геодезических измерений (определений)	462331.53	2170021.79	-	0.10	0.10	-	-
(6)	Надземный	1235	Метод спутниковых геодезических измерений (определений)	462328.95	2170023.45	-	0.10	0.10	-	-
(6)	Надземный	1234	Метод спутниковых геодезических измерений (определений)	462329.03	2170023.58	-	0.10	0.10	-	-
(6)	Надземный	1408	Метод спутниковых геодезических измерений (определений)	462328.93	2170023.65	-	0.10	0.10	-	-
(6)	Надземный	1409	Метод спутниковых геодезических измерений (определений)	462329.38	2170024.36	-	0.10	0.10	-	-
(6)	Надземный	1231	Метод спутниковых геодезических измерений (определений)	462329.49	2170024.29	-	0.10	0.10	-	-

Описание местоположения объекта недвижимости

1. Описание местоположения здания, сооружения, объекта незавершенного строительства в границах земельного участка

1.1. Сведения о характерных точках контура объекта недвижимости

Система координат: МСК-50, зона 2

Зона № 2

Номер контура	Тип контура	Номера характерных точек контура	Метод определения координат	Координаты, м		R, м	Формулы, примененные для расчета средней квадратической погрешности определения координат характерных точек контура (M _t), м	Средняя квадратическая погрешность определения координат характерных точек контура (M _t), м	Глубина, высота расположения точки, м	
				X	Y				H ₁	H ₂
1	2	3	4	5	6	7	8	9	10	11
(6)	Надземный	1410	Метод спутниковых геодезических измерений (определений)	462329.66	2170024.55	-	0.10	0.10	-	-
(6)	Надземный	1229	Метод спутниковых геодезических измерений (определений)	462329.40	2170024.71	-	0.10	0.10	-	-
(6)	Надземный	1411	Метод спутниковых геодезических измерений (определений)	462329.34	2170024.60	-	0.10	0.10	-	-
(6)	Надземный	1412	Метод спутниковых геодезических измерений (определений)	462327.11	2170026.04	-	0.10	0.10	-	-
(6)	Надземный	1413	Метод спутниковых геодезических измерений (определений)	462327.18	2170026.15	-	0.10	0.10	-	-
(6)	Надземный	1414	Метод спутниковых геодезических измерений (определений)	462326.67	2170026.47	-	0.10	0.10	-	-

Описание местоположения объекта недвижимости

1. Описание местоположения здания, сооружения, объекта незавершенного строительства в границах земельного участка

1.1. Сведения о характерных точках контура объекта недвижимости

Система координат: МСК-50, зона 2

Зона № 2

Номер контура	Тип контура	Номера характерных точек контура	Метод определения координат	Координаты, м		R, м	Формулы, примененные для расчета средней квадратической погрешности определения координат характерных точек контура (M _t), м	Средняя квадратическая погрешность определения координат характерных точек контура (M _t), м	Глубина, высота расположения точки, м	
				X	Y				H 1	H 2
1	2	3	4	5	6	7	8	9	10	11
(6)	Надземный	1415	Метод спутниковых геодезических измерений (определений)	462326.60	2170026.36	-	0.10	0.10	-	-
(6)	Надземный	1416	Метод спутниковых геодезических измерений (определений)	462324.36	2170027.80	-	0.10	0.10	-	-
(6)	Надземный	1220	Метод спутниковых геодезических измерений (определений)	462324.62	2170028.19	-	0.10	0.10	-	-
(6)	Надземный	1218	Метод спутниковых геодезических измерений (определений)	462319.06	2170031.76	-	0.10	0.10	-	-
(6)	Надземный	1216	Метод спутниковых геодезических измерений (определений)	462319.48	2170032.41	-	0.10	0.10	-	-
(6)	Надземный	1215	Метод спутниковых геодезических измерений (определений)	462314.47	2170035.63	-	0.10	0.10	-	-

Описание местоположения объекта недвижимости

1. Описание местоположения здания, сооружения, объекта незавершенного строительства в границах земельного участка

1.1. Сведения о характерных точках контура объекта недвижимости

Система координат: МСК-50, зона 2

Зона № 2

Номер контура	Тип контура	Номера характерных точек контура	Метод определения координат	Координаты, м		R, м	Формулы, примененные для расчета средней квадратической погрешности определения координат характерных точек контура (M _t), м	Средняя квадратическая погрешность определения координат характерных точек контура (M _t), м	Глубина, высота расположения точки, м	
				X	Y				H ₁	H ₂
1	2	3	4	5	6	7	8	9	10	11
(6)	Надземный	1214	Метод спутниковых геодезических измерений (определений)	462314.12	2170035.08	-	0.10	0.10	-	-
(6)	Надземный	1213	Метод спутниковых геодезических измерений (определений)	462311.35	2170036.85	-	0.10	0.10	-	-
(6)	Надземный	1417	Метод спутниковых геодезических измерений (определений)	462311.11	2170036.48	-	0.10	0.10	-	-
(6)	Надземный	1418	Метод спутниковых геодезических измерений (определений)	462310.86	2170036.64	-	0.10	0.10	-	-
(6)	Надземный	1419	Метод спутниковых геодезических измерений (определений)	462310.79	2170036.53	-	0.10	0.10	-	-
(6)	Надземный	1420	Метод спутниковых геодезических измерений (определений)	462308.87	2170037.77	-	0.10	0.10	-	-

Описание местоположения объекта недвижимости

1. Описание местоположения здания, сооружения, объекта незавершенного строительства в границах земельного участка

1.1. Сведения о характерных точках контура объекта недвижимости

Система координат: МСК-50, зона 2

Зона № 2

Номер контура	Тип контура	Номера характерных точек контура	Метод определения координат	Координаты, м		R, м	Формулы, примененные для расчета средней квадратической погрешности определения координат характерных точек контура (M _t), м	Средняя квадратическая погрешность определения координат характерных точек контура (M _t), м	Глубина, высота расположения точки, м	
				X	Y				H ₁	H ₂
1	2	3	4	5	6	7	8	9	10	11
(6)	Надземный	1421	Метод спутниковых геодезических измерений (определений)	462308.94	2170037.88	-	0.10	0.10	-	-
(6)	Надземный	1422	Метод спутниковых геодезических измерений (определений)	462308.69	2170038.04	-	0.10	0.10	-	-
(6)	Надземный	1423	Метод спутниковых геодезических измерений (определений)	462308.62	2170037.93	-	0.10	0.10	-	-
(6)	Надземный	1424	Метод спутниковых геодезических измерений (определений)	462306.69	2170039.16	-	0.10	0.10	-	-
(6)	Надземный	1425	Метод спутниковых геодезических измерений (определений)	462306.76	2170039.27	-	0.10	0.10	-	-
(6)	Надземный	1426	Метод спутниковых геодезических измерений (определений)	462306.51	2170039.44	-	0.10	0.10	-	-

Описание местоположения объекта недвижимости

1. Описание местоположения здания, сооружения, объекта незавершенного строительства в границах земельного участка

1.1. Сведения о характерных точках контура объекта недвижимости

Система координат: МСК-50, зона 2

Зона № 2

Номер контура	Тип контура	Номера характерных точек контура	Метод определения координат	Координаты, м		R, м	Формулы, примененные для расчета средней квадратической погрешности определения координат характерных точек контура (M _t), м	Средняя квадратическая погрешность определения координат характерных точек контура (M _t), м	Глубина, высота расположения точки, м	
				X	Y				H ₁	H ₂
1	2	3	4	5	6	7	8	9	10	11
(6)	Надземный	1201	Метод спутниковых геодезических измерений (определений)	462306.29	2170039.08	-	0.10	0.10	-	-
(6)	Надземный	1198	Метод спутниковых геодезических измерений (определений)	462298.51	2170044.08	-	0.10	0.10	-	-
(6)	Надземный	1427	Метод спутниковых геодезических измерений (определений)	462298.47	2170044.02	-	0.10	0.10	-	-
(6)	Надземный	1428	Метод спутниковых геодезических измерений (определений)	462296.60	2170045.22	-	0.10	0.10	-	-
(6)	Надземный	1429	Метод спутниковых геодезических измерений (определений)	462296.65	2170045.29	-	0.10	0.10	-	-
(6)	Надземный	1430	Метод спутниковых геодезических измерений (определений)	462296.40	2170045.45	-	0.10	0.10	-	-

Описание местоположения объекта недвижимости

1. Описание местоположения здания, сооружения, объекта незавершенного строительства в границах земельного участка

1.1. Сведения о характерных точках контура объекта недвижимости

Система координат: МСК-50, зона 2

Зона № 2

Номер контура	Тип контура	Номера характерных точек контура	Метод определения координат	Координаты, м		R, м	Формулы, примененные для расчета средней квадратической погрешности определения координат характерных точек контура (M _t), м	Средняя квадратическая погрешность определения координат характерных точек контура (M _t), м	Глубина, высота расположения точки, м	
				X	Y				H ₁	H ₂
1	2	3	4	5	6	7	8	9	10	11
(6)	Надземный	1431	Метод спутниковых геодезических измерений (определений)	462296.23	2170045.20	-	0.10	0.10	-	-
(6)	Надземный	1432	Метод спутниковых геодезических измерений (определений)	462296.22	2170045.18	-	0.10	0.10	-	-
(6)	Надземный	1190	Метод спутниковых геодезических измерений (определений)	462292.40	2170047.63	-	0.10	0.10	-	-
(6)	Надземный	1189	Метод спутниковых геодезических измерений (определений)	462291.27	2170045.87	-	0.10	0.10	-	-
(6)	Надземный	1188	Метод спутниковых геодезических измерений (определений)	462288.91	2170047.38	-	0.10	0.10	-	-
(6)	Надземный	1187	Метод спутниковых геодезических измерений (определений)	462288.99	2170047.51	-	0.10	0.10	-	-

Описание местоположения объекта недвижимости

1. Описание местоположения здания, сооружения, объекта незавершенного строительства в границах земельного участка

1.1. Сведения о характерных точках контура объекта недвижимости

Система координат: МСК-50, зона 2

Зона № 2

Номер контура	Тип контура	Номера характерных точек контура	Метод определения координат	Координаты, м		R, м	Формулы, примененные для расчета средней квадратической погрешности определения координат характерных точек контура (M _t), м	Средняя квадратическая погрешность определения координат характерных точек контура (M _t), м	Глубина, высота расположения точки, м	
				X	Y				H ₁	H ₂
1	2	3	4	5	6	7	8	9	10	11
(6)	Надземный	1433	Метод спутниковых геодезических измерений (определений)	462288.87	2170047.59	-	0.10	0.10	-	-
(6)	Надземный	1434	Метод спутниковых геодезических измерений (определений)	462289.33	2170048.30	-	0.10	0.10	-	-
(6)	Надземный	1184	Метод спутниковых геодезических измерений (определений)	462289.45	2170048.22	-	0.10	0.10	-	-
(6)	Надземный	1183	Метод спутниковых геодезических измерений (определений)	462289.61	2170048.48	-	0.10	0.10	-	-
(6)	Надземный	1182	Метод спутниковых геодезических измерений (определений)	462289.36	2170048.64	-	0.10	0.10	-	-
(6)	Надземный	1435	Метод спутниковых геодезических измерений (определений)	462289.29	2170048.53	-	0.10	0.10	-	-

Описание местоположения объекта недвижимости

1. Описание местоположения здания, сооружения, объекта незавершенного строительства в границах земельного участка

1.1. Сведения о характерных точках контура объекта недвижимости

Система координат: МСК-50, зона 2

Зона № 2

Номер контура	Тип контура	Номера характерных точек контура	Метод определения координат	Координаты, м		R, м	Формулы, примененные для расчета средней квадратической погрешности определения координат характерных точек контура (M _t), м	Средняя квадратическая погрешность определения координат характерных точек контура (M _t), м	Глубина, высота расположения точки, м	
				X	Y				H ₁	H ₂
1	2	3	4	5	6	7	8	9	10	11
(6)	Надземный	1436	Метод спутниковых геодезических измерений (определений)	462287.06	2170049.96	-	0.10	0.10	-	-
(6)	Надземный	1179	Метод спутниковых геодезических измерений (определений)	462287.13	2170050.07	-	0.10	0.10	-	-
(6)	Надземный	1178	Метод спутниковых геодезических измерений (определений)	462286.88	2170050.23	-	0.10	0.10	-	-
(6)	Надземный	1177	Метод спутниковых геодезических измерений (определений)	462286.72	2170049.98	-	0.10	0.10	-	-
(6)	Надземный	1437	Метод спутниковых геодезических измерений (определений)	462286.82	2170049.92	-	0.10	0.10	-	-
(6)	Надземный	1438	Метод спутниковых геодезических измерений (определений)	462286.36	2170049.20	-	0.10	0.10	-	-

Описание местоположения объекта недвижимости

1. Описание местоположения здания, сооружения, объекта незавершенного строительства в границах земельного участка

1.1. Сведения о характерных точках контура объекта недвижимости

Система координат: МСК-50, зона 2

Зона № 2

Номер контура	Тип контура	Номера характерных точек контура	Метод определения координат	Координаты, м		R, м	Формулы, примененные для расчета средней квадратической погрешности определения координат характерных точек контура (M _t), м	Средняя квадратическая погрешность определения координат характерных точек контура (M _t), м	Глубина, высота расположения точки, м	
				X	Y				H ₁	H ₂
1	2	3	4	5	6	7	8	9	10	11
(6)	Надземный	1174	Метод спутниковых геодезических измерений (определений)	462286.26	2170049.27	-	0.10	0.10	-	-
(6)	Надземный	1173	Метод спутниковых геодезических измерений (определений)	462286.18	2170049.14	-	0.10	0.10	-	-
(6)	Надземный	1172	Метод спутниковых геодезических измерений (определений)	462285.88	2170049.33	-	0.10	0.10	-	-
(6)	Надземный	1170	Метод спутниковых геодезических измерений (определений)	462285.12	2170048.14	-	0.10	0.10	-	-
(6)	Надземный	1169	Метод спутниковых геодезических измерений (определений)	462282.14	2170050.05	-	0.10	0.10	-	-
(6)	Надземный	1439	Метод спутниковых геодезических измерений (определений)	462283.16	2170051.65	-	0.10	0.10	-	-

Описание местоположения объекта недвижимости

1. Описание местоположения здания, сооружения, объекта незавершенного строительства в границах земельного участка

1.1. Сведения о характерных точках контура объекта недвижимости

Система координат: МСК-50, зона 2

Зона № 2

Номер контура	Тип контура	Номера характерных точек контура	Метод определения координат	Координаты, м		R, м	Формулы, примененные для расчета средней квадратической погрешности определения координат характерных точек контура (M _t), м	Средняя квадратическая погрешность определения координат характерных точек контура (M _t), м	Глубина, высота расположения точки, м	
				X	Y				H ₁	H ₂
1	2	3	4	5	6	7	8	9	10	11
(6)	Надземный	1167	Метод спутниковых геодезических измерений (определений)	462284.74	2170055.06	-	0.10	0.10	-	-
(6)	Надземный	1166	Метод спутниковых геодезических измерений (определений)	462286.81	2170054.11	-	0.10	0.10	-	-
(6)	Надземный	1165	Метод спутниковых геодезических измерений (определений)	462288.38	2170057.48	-	0.10	0.10	-	-
(6)	Надземный	1164	Метод спутниковых геодезических измерений (определений)	462288.52	2170057.41	-	0.10	0.10	-	-
(6)	Надземный	1440	Метод спутниковых геодезических измерений (определений)	462288.57	2170057.53	-	0.10	0.10	-	-
(6)	Надземный	1441	Метод спутниковых геодезических измерений (определений)	462289.34	2170057.17	-	0.10	0.10	-	-

Описание местоположения объекта недвижимости

1. Описание местоположения здания, сооружения, объекта незавершенного строительства в границах земельного участка

1.1. Сведения о характерных точках контура объекта недвижимости

Система координат: МСК-50, зона 2

Зона № 2

Номер контура	Тип контура	Номера характерных точек контура	Метод определения координат	Координаты, м		R, м	Формулы, примененные для расчета средней квадратической погрешности определения координат характерных точек контура (M _t), м	Средняя квадратическая погрешность определения координат характерных точек контура (M _t), м	Глубина, высота расположения точки, м	
				X	Y				H 1	H 2
1	2	3	4	5	6	7	8	9	10	11
(6)	Надземный	1161	Метод спутниковых геодезических измерений (определений)	462289.29	2170057.05	-	0.10	0.10	-	-
(6)	Надземный	1160	Метод спутниковых геодезических измерений (определений)	462289.56	2170056.93	-	0.10	0.10	-	-
(6)	Надземный	1159	Метод спутниковых геодезических измерений (определений)	462289.69	2170057.20	-	0.10	0.10	-	-
(6)	Надземный	1442	Метод спутниковых геодезических измерений (определений)	462289.57	2170057.25	-	0.10	0.10	-	-
(6)	Надземный	1443	Метод спутниковых геодезических измерений (определений)	462290.69	2170059.66	-	0.10	0.10	-	-
(6)	Надземный	1156	Метод спутниковых геодезических измерений (определений)	462290.80	2170059.60	-	0.10	0.10	-	-

Описание местоположения объекта недвижимости

1. Описание местоположения здания, сооружения, объекта незавершенного строительства в границах земельного участка

1.1. Сведения о характерных точках контура объекта недвижимости

Система координат: МСК-50, зона 2

Зона № 2

Номер контура	Тип контура	Номера характерных точек контура	Метод определения координат	Координаты, м		R, м	Формулы, примененные для расчета средней квадратической погрешности определения координат характерных точек контура (M _t), м	Средняя квадратическая погрешность определения координат характерных точек контура (M _t), м	Глубина, высота расположения точки, м	
				X	Y				H ₁	H ₂
1	2	3	4	5	6	7	8	9	10	11
(6)	Надземный	1444	Метод спутниковых геодезических измерений (определений)	462291.08	2170060.19	-	0.10	0.10	-	-
(6)	Надземный	1445	Метод спутниковых геодезических измерений (определений)	462290.99	2170060.23	-	0.10	0.10	-	-
(6)	Надземный	1446	Метод спутниковых геодезических измерений (определений)	462291.97	2170062.33	-	0.10	0.10	-	-
(6)	Надземный	1447	Метод спутниковых геодезических измерений (определений)	462291.30	2170062.64	-	0.10	0.10	-	-
(6)	Надземный	1448	Метод спутниковых геодезических измерений (определений)	462292.68	2170065.59	-	0.10	0.10	-	-
(6)	Надземный	1449	Метод спутниковых геодезических измерений (определений)	462292.69	2170065.62	-	0.10	0.10	-	-

Описание местоположения объекта недвижимости

1. Описание местоположения здания, сооружения, объекта незавершенного строительства в границах земельного участка

1.1. Сведения о характерных точках контура объекта недвижимости

Система координат: МСК-50, зона 2

Зона № 2

Номер контура	Тип контура	Номера характерных точек контура	Метод определения координат	Координаты, м		R, м	Формулы, примененные для расчета средней квадратической погрешности определения координат характерных точек контура (M _t), м	Средняя квадратическая погрешность определения координат характерных точек контура (M _t), м	Глубина, высота расположения точки, м	
				X	Y				H ₁	H ₂
1	2	3	4	5	6	7	8	9	10	11
(6)	Надземный	1450	Метод спутниковых геодезических измерений (определений)	462293.04	2170065.46	-	0.10	0.10	-	-
(6)	Надземный	1451	Метод спутниковых геодезических измерений (определений)	462295.55	2170070.86	-	0.10	0.10	-	-
(6)	Надземный	1452	Метод спутниковых геодезических измерений (определений)	462295.25	2170071.00	-	0.10	0.10	-	-
(6)	Надземный	1453	Метод спутниковых геодезических измерений (определений)	462296.22	2170073.08	-	0.10	0.10	-	-
(6)	Надземный	1454	Метод спутниковых геодезических измерений (определений)	462295.41	2170074.18	-	0.10	0.10	-	-
(6)	Надземный	1455	Метод спутниковых геодезических измерений (определений)	462299.73	2170083.47	-	0.10	0.10	-	-

Описание местоположения объекта недвижимости

1. Описание местоположения здания, сооружения, объекта незавершенного строительства в границах земельного участка

1.1. Сведения о характерных точках контура объекта недвижимости

Система координат: МСК-50, зона 2

Зона № 2

Номер контура	Тип контура	Номера характерных точек контура	Метод определения координат	Координаты, м		R, м	Формулы, примененные для расчета средней квадратической погрешности определения координат характерных точек контура (M _t), м	Средняя квадратическая погрешность определения координат характерных точек контура (M _t), м	Глубина, высота расположения точки, м	
				X	Y				H ₁	H ₂
1	2	3	4	5	6	7	8	9	10	11
(6)	Надземный	1456	Метод спутниковых геодезических измерений (определений)	462287.23	2170089.28	-	0.10	0.10	-	-
(6)	Надземный	1457	Метод спутниковых геодезических измерений (определений)	462285.29	2170085.11	-	0.10	0.10	-	-
(6)	Надземный	1458	Метод спутниковых геодезических измерений (определений)	462286.82	2170084.41	-	0.10	0.10	-	-
(6)	Надземный	1459	Метод спутниковых геодезических измерений (определений)	462284.77	2170080.01	-	0.10	0.10	-	-
(6)	Надземный	1460	Метод спутниковых геодезических измерений (определений)	462284.26	2170080.24	-	0.10	0.10	-	-
(6)	Надземный	1461	Метод спутниковых геодезических измерений (определений)	462282.67	2170076.82	-	0.10	0.10	-	-

Описание местоположения объекта недвижимости

1. Описание местоположения здания, сооружения, объекта незавершенного строительства в границах земельного участка

1.1. Сведения о характерных точках контура объекта недвижимости

Система координат: МСК-50, зона 2

Зона № 2

Номер контура	Тип контура	Номера характерных точек контура	Метод определения координат	Координаты, м		R, м	Формулы, примененные для расчета средней квадратической погрешности определения координат характерных точек контура (M _t), м	Средняя квадратическая погрешность определения координат характерных точек контура (M _t), м	Глубина, высота расположения точки, м	
				X	Y				H ₁	H ₂
1	2	3	4	5	6	7	8	9	10	11
(6)	Надземный	1462	Метод спутниковых геодезических измерений (определений)	462281.30	2170076.73	-	0.10	0.10	-	-
(6)	Надземный	1463	Метод спутниковых геодезических измерений (определений)	462279.32	2170072.47	-	0.10	0.10	-	-
(6)	Надземный	1464	Метод спутниковых геодезических измерений (определений)	462280.14	2170071.38	-	0.10	0.10	-	-
(6)	Надземный	1465	Метод спутниковых геодезических измерений (определений)	462278.72	2170068.34	-	0.10	0.10	-	-
(6)	Надземный	1466	Метод спутниковых геодезических измерений (определений)	462279.73	2170067.87	-	0.10	0.10	-	-
(6)	Надземный	1139	Метод спутниковых геодезических измерений (определений)	462276.22	2170060.33	-	0.10	0.10	-	-

Описание местоположения объекта недвижимости

1. Описание местоположения здания, сооружения, объекта незавершенного строительства в границах земельного участка

1.1. Сведения о характерных точках контура объекта недвижимости

Система координат: МСК-50, зона 2

Зона № 2

Номер контура	Тип контура	Номера характерных точек контура	Метод определения координат	Координаты, м		R, м	Формулы, примененные для расчета средней квадратической погрешности определения координат характерных точек контура (M _t), м	Средняя квадратическая погрешность определения координат характерных точек контура (M _t), м	Глубина, высота расположения точки, м	
				X	Y				H ₁	H ₂
1	2	3	4	5	6	7	8	9	10	11
(6)	Надземный	1138	Метод спутниковых геодезических измерений (определений)	462275.45	2170060.69	-	0.10	0.10	-	-
(6)	Надземный	1467	Метод спутниковых геодезических измерений (определений)	462274.28	2170058.86	-	0.10	0.10	-	-
(6)	Надземный	1137	Метод спутниковых геодезических измерений (определений)	462274.26	2170058.83	-	0.10	0.10	-	-
(6)	Надземный	1136	Метод спутниковых геодезических измерений (определений)	462274.13	2170058.91	-	0.10	0.10	-	-
(6)	Надземный	1468	Метод спутниковых геодезических измерений (определений)	462274.07	2170058.81	-	0.10	0.10	-	-
(6)	Надземный	1469	Метод спутниковых геодезических измерений (определений)	462273.35	2170059.27	-	0.10	0.10	-	-

Описание местоположения объекта недвижимости

1. Описание местоположения здания, сооружения, объекта незавершенного строительства в границах земельного участка

1.1. Сведения о характерных точках контура объекта недвижимости

Система координат: МСК-50, зона 2

Зона № 2

Номер контура	Тип контура	Номера характерных точек контура	Метод определения координат	Координаты, м		R, м	Формулы, примененные для расчета средней квадратической погрешности определения координат характерных точек контура (M _t), м	Средняя квадратическая погрешность определения координат характерных точек контура (M _t), м	Глубина, высота расположения точки, м	
				X	Y				H ₁	H ₂
1	2	3	4	5	6	7	8	9	10	11
(6)	Надземный	1470	Метод спутниковых геодезических измерений (определений)	462273.41	2170059.37	-	0.10	0.10	-	-
(6)	Надземный	1132	Метод спутниковых геодезических измерений (определений)	462273.16	2170059.53	-	0.10	0.10	-	-
(6)	Надземный	1131	Метод спутниковых геодезических измерений (определений)	462273.00	2170059.28	-	0.10	0.10	-	-
(6)	Надземный	1471	Метод спутниковых геодезических измерений (определений)	462273.11	2170059.21	-	0.10	0.10	-	-
(6)	Надземный	1472	Метод спутниковых геодезических измерений (определений)	462271.68	2170056.98	-	0.10	0.10	-	-
(6)	Надземный	1128	Метод спутниковых геодезических измерений (определений)	462271.57	2170057.05	-	0.10	0.10	-	-

Описание местоположения объекта недвижимости

1. Описание местоположения здания, сооружения, объекта незавершенного строительства в границах земельного участка

1.1. Сведения о характерных точках контура объекта недвижимости

Система координат: МСК-50, зона 2

Зона № 2

Номер контура	Тип контура	Номера характерных точек контура	Метод определения координат	Координаты, м		R, м	Формулы, примененные для расчета средней квадратической погрешности определения координат характерных точек контура (M _t), м	Средняя квадратическая погрешность определения координат характерных точек контура (M _t), м	Глубина, высота расположения точки, м	
				X	Y				H ₁	H ₂
1	2	3	4	5	6	7	8	9	10	11
(6)	Надземный	1127	Метод спутниковых геодезических измерений (определений)	462271.41	2170056.80	-	0.10	0.10	-	-
(6)	Надземный	1473	Метод спутниковых геодезических измерений (определений)	462271.52	2170056.73	-	0.10	0.10	-	-
(6)	Надземный	1474	Метод спутниковых геодезических измерений (определений)	462270.33	2170054.88	-	0.10	0.10	-	-
(6)	Надземный	1124	Метод спутниковых геодезических измерений (определений)	462270.22	2170054.95	-	0.10	0.10	-	-
(6)	Надземный	1123	Метод спутниковых геодезических измерений (определений)	462270.06	2170054.69	-	0.10	0.10	-	-
(6)	Надземный	1122	Метод спутниковых геодезических измерений (определений)	462270.31	2170054.53	-	0.10	0.10	-	-

Описание местоположения объекта недвижимости

1. Описание местоположения здания, сооружения, объекта незавершенного строительства в границах земельного участка

1.1. Сведения о характерных точках контура объекта недвижимости

Система координат: МСК-50, зона 2

Зона № 2

Номер контура	Тип контура	Номера характерных точек контура	Метод определения координат	Координаты, м		R, м	Формулы, примененные для расчета средней квадратической погрешности определения координат характерных точек контура (M _t), м	Средняя квадратическая погрешность определения координат характерных точек контура (M _t), м	Глубина, высота расположения точки, м	
				X	Y				H ₁	H ₂
1	2	3	4	5	6	7	8	9	10	11
(6)	Надземный	1475	Метод спутниковых геодезических измерений (определений)	462270.37	2170054.63	-	0.10	0.10	-	-
(6)	Надземный	1476	Метод спутниковых геодезических измерений (определений)	462271.09	2170054.17	-	0.10	0.10	-	-
(6)	Надземный	1119	Метод спутниковых геодезических измерений (определений)	462271.02	2170054.07	-	0.10	0.10	-	-
(6)	Надземный	1118	Метод спутниковых геодезических измерений (определений)	462271.15	2170053.99	-	0.10	0.10	-	-
(6)	Надземный	1116	Метод спутниковых геодезических измерений (определений)	462267.24	2170047.90	-	0.10	0.10	-	-
(6)	Надземный	1115	Метод спутниковых геодезических измерений (определений)	462267.80	2170045.30	-	0.10	0.10	-	-

Описание местоположения объекта недвижимости

1. Описание местоположения здания, сооружения, объекта незавершенного строительства в границах земельного участка

1.1. Сведения о характерных точках контура объекта недвижимости

Система координат: МСК-50, зона 2

Зона № 2

Номер контура	Тип контура	Номера характерных точек контура	Метод определения координат	Координаты, м		R, м	Формулы, примененные для расчета средней квадратической погрешности определения координат характерных точек контура (M _t), м	Средняя квадратическая погрешность определения координат характерных точек контура (M _t), м	Глубина, высота расположения точки, м	
				X	Y				H ₁	H ₂
1	2	3	4	5	6	7	8	9	10	11
(6)	Надземный	1112	Метод спутниковых геодезических измерений (определений)	462270.83	2170043.36	-	0.10	0.10	-	-
(6)	Надземный	1111	Метод спутниковых геодезических измерений (определений)	462270.65	2170043.09	-	0.10	0.10	-	-
(6)	Надземный	1110	Метод спутниковых геодезических измерений (определений)	462270.91	2170042.92	-	0.10	0.10	-	-
(6)	Надземный	1477	Метод спутниковых геодезических измерений (определений)	462270.98	2170043.03	-	0.10	0.10	-	-
(6)	Надземный	1478	Метод спутниковых геодезических измерений (определений)	462273.21	2170041.60	-	0.10	0.10	-	-
(6)	Надземный	1107	Метод спутниковых геодезических измерений (определений)	462273.14	2170041.49	-	0.10	0.10	-	-

Описание местоположения объекта недвижимости

1. Описание местоположения здания, сооружения, объекта незавершенного строительства в границах земельного участка

1.1. Сведения о характерных точках контура объекта недвижимости

Система координат: МСК-50, зона 2

Зона № 2

Номер контура	Тип контура	Номера характерных точек контура	Метод определения координат	Координаты, м		R, м	Формулы, примененные для расчета средней квадратической погрешности определения координат характерных точек контура (M _t), м	Средняя квадратическая погрешность определения координат характерных точек контура (M _t), м	Глубина, высота расположения точки, м	
				X	Y				H ₁	H ₂
1	2	3	4	5	6	7	8	9	10	11
(6)	Надземный	1106	Метод спутниковых геодезических измерений (определений)	462273.39	2170041.33	-	0.10	0.10	-	-
(6)	Надземный	1479	Метод спутниковых геодезических измерений (определений)	462273.46	2170041.44	-	0.10	0.10	-	-
(6)	Надземный	1479	Метод спутниковых геодезических измерений (определений)	462273.46	2170041.44	-	0.10	0.10	-	-
(6)	Надземный	1480	Метод спутниковых геодезических измерений (определений)	462275.69	2170040.01	-	0.10	0.10	-	-
(6)	Надземный	1103	Метод спутниковых геодезических измерений (определений)	462275.62	2170039.90	-	0.10	0.10	-	-
(6)	Надземный	1102	Метод спутниковых геодезических измерений (определений)	462275.87	2170039.74	-	0.10	0.10	-	-

Описание местоположения объекта недвижимости

1. Описание местоположения здания, сооружения, объекта незавершенного строительства в границах земельного участка

1.1. Сведения о характерных точках контура объекта недвижимости

Система координат: МСК-50, зона 2

Зона № 2

Номер контура	Тип контура	Номера характерных точек контура	Метод определения координат	Координаты, м		R, м	Формулы, примененные для расчета средней квадратической погрешности определения координат характерных точек контура (M _t), м	Средняя квадратическая погрешность определения координат характерных точек контура (M _t), м	Глубина, высота расположения точки, м	
				X	Y				H 1	H 2
1	2	3	4	5	6	7	8	9	10	11
(6)	Надземный	1101	Метод спутниковых геодезических измерений (определений)	462276.03	2170039.99	-	0.10	0.10	-	-
(6)	Надземный	1481	Метод спутниковых геодезических измерений (определений)	462275.92	2170040.06	-	0.10	0.10	-	-
(6)	Надземный	1482	Метод спутниковых геодезических измерений (определений)	462276.38	2170040.78	-	0.10	0.10	-	-
(6)	Надземный	1098	Метод спутниковых геодезических измерений (определений)	462276.49	2170040.70	-	0.10	0.10	-	-
(6)	Надземный	1097	Метод спутниковых геодезических измерений (определений)	462276.57	2170040.83	-	0.10	0.10	-	-
(6)	Надземный	1095	Метод спутниковых геодезических измерений (определений)	462279.52	2170038.94	-	0.10	0.10	-	-

Описание местоположения объекта недвижимости

1. Описание местоположения здания, сооружения, объекта незавершенного строительства в границах земельного участка

1.1. Сведения о характерных точках контура объекта недвижимости

Система координат: МСК-50, зона 2

Зона № 2

Номер контура	Тип контура	Номера характерных точек контура	Метод определения координат	Координаты, м		R, м	Формулы, примененные для расчета средней квадратической погрешности определения координат характерных точек контура (M _t), м	Средняя квадратическая погрешность определения координат характерных точек контура (M _t), м	Глубина, высота расположения точки, м	
				X	Y				H ₁	H ₂
1	2	3	4	5	6	7	8	9	10	11
(6)	Надземный	1483	Метод спутниковых геодезических измерений (определений)	462280.52	2170040.48	-	0.10	0.10	-	-
(6)	Надземный	1093	Метод спутниковых геодезических измерений (определений)	462280.54	2170040.52	-	0.10	0.10	-	-
(6)	Надземный	1092	Метод спутниковых геодезических измерений (определений)	462285.76	2170037.16	-	0.10	0.10	-	-
(6)	Надземный	1091	Метод спутниковых геодезических измерений (определений)	462285.60	2170036.92	-	0.10	0.10	-	-
(6)	Надземный	1089	Метод спутниковых геодезических измерений (определений)	462288.07	2170035.34	-	0.10	0.10	-	-
(6)	Надземный	1088	Метод спутниковых геодезических измерений (определений)	462287.41	2170034.30	-	0.10	0.10	-	-

Описание местоположения объекта недвижимости

1. Описание местоположения здания, сооружения, объекта незавершенного строительства в границах земельного участка

1.1. Сведения о характерных точках контура объекта недвижимости

Система координат: МСК-50, зона 2

Зона № 2

Номер контура	Тип контура	Номера характерных точек контура	Метод определения координат	Координаты, м		R, м	Формулы, примененные для расчета средней квадратической погрешности определения координат характерных точек контура (M _t), м	Средняя квадратическая погрешность определения координат характерных точек контура (M _t), м	Глубина, высота расположения точки, м	
				X	Y				H ₁	H ₂
1	2	3	4	5	6	7	8	9	10	11
(6)	Надземный	1087	Метод спутниковых геодезических измерений (определений)	462290.34	2170032.42	-	0.10	0.10	-	-
(6)	Надземный	1484	Метод спутниковых геодезических измерений (определений)	462290.26	2170032.29	-	0.10	0.10	-	-
(6)	Надземный	1485	Метод спутниковых геодезических измерений (определений)	462290.32	2170032.25	-	0.10	0.10	-	-
(6)	Надземный	1486	Метод спутниковых геодезических измерений (определений)	462289.86	2170031.53	-	0.10	0.10	-	-
(6)	Надземный	1487	Метод спутниковых геодезических измерений (определений)	462289.80	2170031.58	-	0.10	0.10	-	-
(6)	Надземный	1488	Метод спутниковых геодезических измерений (определений)	462289.64	2170031.32	-	0.10	0.10	-	-

Описание местоположения объекта недвижимости

1. Описание местоположения здания, сооружения, объекта незавершенного строительства в границах земельного участка

1.1. Сведения о характерных точках контура объекта недвижимости

Система координат: МСК-50, зона 2

Зона № 2

Номер контура	Тип контура	Номера характерных точек контура	Метод определения координат	Координаты, м		R, м	Формулы, примененные для расчета средней квадратической погрешности определения координат характерных точек контура (M _t), м	Средняя квадратическая погрешность определения координат характерных точек контура (M _t), м	Глубина, высота расположения точки, м	
				X	Y				H ₁	H ₂
1	2	3	4	5	6	7	8	9	10	11
(6)	Надземный	1489	Метод спутниковых геодезических измерений (определений)	462289.89	2170031.16	-	0.10	0.10	-	-
(6)	Надземный	1490	Метод спутниковых геодезических измерений (определений)	462289.92	2170031.21	-	0.10	0.10	-	-
(6)	Надземный	1491	Метод спутниковых геодезических измерений (определений)	462289.93	2170031.23	-	0.10	0.10	-	-
(6)	Надземный	1492	Метод спутниковых геодезических измерений (определений)	462292.16	2170029.80	-	0.10	0.10	-	-
(6)	Надземный	1493	Метод спутниковых геодезических измерений (определений)	462292.12	2170029.73	-	0.10	0.10	-	-
(6)	Надземный	1494	Метод спутниковых геодезических измерений (определений)	462292.37	2170029.57	-	0.10	0.10	-	-

Описание местоположения объекта недвижимости

1. Описание местоположения здания, сооружения, объекта незавершенного строительства в границах земельного участка

1.1. Сведения о характерных точках контура объекта недвижимости

Система координат: МСК-50, зона 2

Зона № 2

Номер контура	Тип контура	Номера характерных точек контура	Метод определения координат	Координаты, м		R, м	Формулы, примененные для расчета средней квадратической погрешности определения координат характерных точек контура (M _t), м	Средняя квадратическая погрешность определения координат характерных точек контура (M _t), м	Глубина, высота расположения точки, м	
				X	Y				H ₁	H ₂
1	2	3	4	5	6	7	8	9	10	11
(6)	Надземный	1495	Метод спутниковых геодезических измерений (определений)	462292.41	2170029.64	-	0.10	0.10	-	-
(6)	Надземный	1496	Метод спутниковых геодезических измерений (определений)	462294.64	2170028.20	-	0.10	0.10	-	-
(6)	Надземный	1497	Метод спутниковых геодезических измерений (определений)	462294.61	2170028.15	-	0.10	0.10	-	-
(6)	Надземный	1498	Метод спутниковых геодезических измерений (определений)	462294.60	2170028.14	-	0.10	0.10	-	-
(6)	Надземный	1499	Метод спутниковых геодезических измерений (определений)	462294.85	2170027.97	-	0.10	0.10	-	-
(6)	Надземный	1500	Метод спутниковых геодезических измерений (определений)	462295.01	2170028.23	-	0.10	0.10	-	-

Описание местоположения объекта недвижимости

1. Описание местоположения здания, сооружения, объекта незавершенного строительства в границах земельного участка

1.1. Сведения о характерных точках контура объекта недвижимости

Система координат: МСК-50, зона 2

Зона № 2

Номер контура	Тип контура	Номера характерных точек контура	Метод определения координат	Координаты, м		R, м	Формулы, примененные для расчета средней квадратической погрешности определения координат характерных точек контура (M _t), м	Средняя квадратическая погрешность определения координат характерных точек контура (M _t), м	Глубина, высота расположения точки, м	
				X	Y				H ₁	H ₂
1	2	3	4	5	6	7	8	9	10	11
(6)	Надземный	1501	Метод спутниковых геодезических измерений (определений)	462294.95	2170028.27	-	0.10	0.10	-	-
(6)	Надземный	1502	Метод спутниковых геодезических измерений (определений)	462295.43	2170029.03	-	0.10	0.10	-	-
(6)	Надземный	1503	Метод спутниковых геодезических измерений (определений)	462295.50	2170028.98	-	0.10	0.10	-	-
(6)	Надземный	1068	Метод спутниковых геодезических измерений (определений)	462295.55	2170029.07	-	0.10	0.10	-	-
(6)	Надземный	1066	Метод спутниковых геодезических измерений (определений)	462298.48	2170027.19	-	0.10	0.10	-	-
(6)	Надземный	1064	Метод спутниковых геодезических измерений (определений)	462299.40	2170028.61	-	0.10	0.10	-	-

Описание местоположения объекта недвижимости

1. Описание местоположения здания, сооружения, объекта незавершенного строительства в границах земельного участка

1.1. Сведения о характерных точках контура объекта недвижимости

Система координат: МСК-50, зона 2

Зона № 2

Номер контура	Тип контура	Номера характерных точек контура	Метод определения координат	Координаты, м		R, м	Формулы, примененные для расчета средней квадратической погрешности определения координат характерных точек контура (M _t), м	Средняя квадратическая погрешность определения координат характерных точек контура (M _t), м	Глубина, высота расположения точки, м	
				X	Y				H ₁	H ₂
1	2	3	4	5	6	7	8	9	10	11
(6)	Надземный	1063	Метод спутниковых геодезических измерений (определений)	462308.70	2170022.63	-	0.10	0.10	-	-
(6)	Надземный	1062	Метод спутниковых геодезических измерений (определений)	462308.59	2170021.28	-	0.10	0.10	-	-
(6)	Надземный	1061	Метод спутниковых геодезических измерений (определений)	462312.56	2170018.73	-	0.10	0.10	-	-
(6)	Надземный	1060	Метод спутниковых геодезических измерений (определений)	462313.74	2170019.39	-	0.10	0.10	-	-
(6)	Надземный	1059	Метод спутниковых геодезических измерений (определений)	462325.84	2170011.62	-	0.10	0.10	-	-
(6)	Надземный	1058	Метод спутниковых геодезических измерений (определений)	462325.75	2170011.49	-	0.10	0.10	-	-

Описание местоположения объекта недвижимости

1. Описание местоположения здания, сооружения, объекта незавершенного строительства в границах земельного участка

1.1. Сведения о характерных точках контура объекта недвижимости

Система координат: МСК-50, зона 2

Зона № 2

Номер контура	Тип контура	Номера характерных точек контура	Метод определения координат	Координаты, м		R, м	Формулы, примененные для расчета средней квадратической погрешности определения координат характерных точек контура (M _t), м	Средняя квадратическая погрешность определения координат характерных точек контура (M _t), м	Глубина, высота расположения точки, м	
				X	Y				H ₁	H ₂
1	2	3	4	5	6	7	8	9	10	11
(6)	Надземный	1504	Метод спутниковых геодезических измерений (определений)	462325.84	2170011.43	-	0.10	0.10	-	-
(6)	Надземный	1505	Метод спутниковых геодезических измерений (определений)	462325.39	2170010.72	-	0.10	0.10	-	-
(6)	Надземный	1055	Метод спутниковых геодезических измерений (определений)	462325.30	2170010.78	-	0.10	0.10	-	-
(6)	Надземный	1054	Метод спутниковых геодезических измерений (определений)	462325.13	2170010.52	-	0.10	0.10	-	-
(6)	Надземный	1053	Метод спутниковых геодезических измерений (определений)	462325.39	2170010.36	-	0.10	0.10	-	-
(6)	Надземный	1506	Метод спутниковых геодезических измерений (определений)	462325.46	2170010.47	-	0.10	0.10	-	-

Описание местоположения объекта недвижимости

1. Описание местоположения здания, сооружения, объекта незавершенного строительства в границах земельного участка

1.1. Сведения о характерных точках контура объекта недвижимости

Система координат: МСК-50, зона 2

Зона № 2

Номер контура	Тип контура	Номера характерных точек контура	Метод определения координат	Координаты, м		R, м	Формулы, примененные для расчета средней квадратической погрешности определения координат характерных точек контура (M _t), м	Средняя квадратическая погрешность определения координат характерных точек контура (M _t), м	Глубина, высота расположения точки, м	
				X	Y				H ₁	H ₂
1	2	3	4	5	6	7	8	9	10	11
(6)	Надземный	1507	Метод спутниковых геодезических измерений (определений)	462327.66	2170009.05	-	0.10	0.10	-	-
(6)	Надземный	1050	Метод спутниковых геодезических измерений (определений)	462327.59	2170008.94	-	0.10	0.10	-	-
(6)	Надземный	1049	Метод спутниковых геодезических измерений (определений)	462327.85	2170008.78	-	0.10	0.10	-	-
(6)	Надземный	1508	Метод спутниковых геодезических измерений (определений)	462327.92	2170008.89	-	0.10	0.10	-	-
(6)	Надземный	1509	Метод спутниковых геодезических измерений (определений)	462330.15	2170007.46	-	0.10	0.10	-	-
(6)	Надземный	1046	Метод спутниковых геодезических измерений (определений)	462330.08	2170007.35	-	0.10	0.10	-	-

Описание местоположения объекта недвижимости

1. Описание местоположения здания, сооружения, объекта незавершенного строительства в границах земельного участка

1.1. Сведения о характерных точках контура объекта недвижимости

Система координат: МСК-50, зона 2

Зона № 2

Номер контура	Тип контура	Номера характерных точек контура	Метод определения координат	Координаты, м		R, м	Формулы, примененные для расчета средней квадратической погрешности определения координат характерных точек контура (M _t), м	Средняя квадратическая погрешность определения координат характерных точек контура (M _t), м	Глубина, высота расположения точки, м	
				X	Y				H ₁	H ₂
1	2	3	4	5	6	7	8	9	10	11
(6)	Надземный	1045	Метод спутниковых геодезических измерений (определений)	462330.33	2170007.19	-	0.10	0.10	-	-
(6)	Надземный	1510	Метод спутниковых геодезических измерений (определений)	462330.49	2170007.44	-	0.10	0.10	-	-
(6)	Надземный	1511	Метод спутниковых геодезических измерений (определений)	462330.47	2170007.45	-	0.10	0.10	-	-
(6)	Надземный	1512	Метод спутниковых геодезических измерений (определений)	462330.63	2170007.70	-	0.10	0.10	-	-
(6)	Надземный	1513	Метод спутниковых геодезических измерений (определений)	462330.65	2170007.72	-	0.10	0.10	-	-
(6)	Надземный	1042	Метод спутниковых геодезических измерений (определений)	462337.38	2170003.39	-	0.10	0.10	-	-

Описание местоположения объекта недвижимости

1. Описание местоположения здания, сооружения, объекта незавершенного строительства в границах земельного участка

1.1. Сведения о характерных точках контура объекта недвижимости

Система координат: МСК-50, зона 2

Зона № 2

Номер контура	Тип контура	Номера характерных точек контура	Метод определения координат	Координаты, м		R, м	Формулы, примененные для расчета средней квадратической погрешности определения координат характерных точек контура (M _t), м	Средняя квадратическая погрешность определения координат характерных точек контура (M _t), м	Глубина, высота расположения точки, м	
				X	Y				H ₁	H ₂
1	2	3	4	5	6	7	8	9	10	11
	(7)									
(7)	Надземный	1019	Метод спутниковых геодезических измерений (определений)	462352.51	2170025.65	-	0.10	0.10	-	-
(7)	Надземный	1020	Метод спутниковых геодезических измерений (определений)	462351.75	2170026.14	-	0.10	0.10	-	-
(7)	Надземный	1021	Метод спутниковых геодезических измерений (определений)	462349.39	2170022.47	-	0.10	0.10	-	-
(7)	Надземный	1022	Метод спутниковых геодезических измерений (определений)	462349.56	2170022.36	-	0.10	0.10	-	-
(7)	Надземный	1022	Метод спутниковых геодезических измерений (определений)	462349.56	2170022.36	-	0.10	0.10	-	-

Описание местоположения объекта недвижимости

1. Описание местоположения здания, сооружения, объекта незавершенного строительства в границах земельного участка

1.1. Сведения о характерных точках контура объекта недвижимости

Система координат: МСК-50, зона 2

Зона № 2

Номер контура	Тип контура	Номера характерных точек контура	Метод определения координат	Координаты, м		R, м	Формулы, примененные для расчета средней квадратической погрешности определения координат характерных точек контура (M _t), м	Средняя квадратическая погрешность определения координат характерных точек контура (M _t), м	Глубина, высота расположения точки, м	
				X	Y				H ₁	H ₂
1	2	3	4	5	6	7	8	9	10	11
(7)	Надземный	1023	Метод спутниковых геодезических измерений (определений)	462349.81	2170022.20	-	0.10	0.10	-	-
(7)	Надземный	1024	Метод спутниковых геодезических измерений (определений)	462349.65	2170021.95	-	0.10	0.10	-	-
(7)	Надземный	1025	Метод спутниковых геодезических измерений (определений)	462349.58	2170021.99	-	0.10	0.10	-	-
(7)	Надземный	1026	Метод спутниковых геодезических измерений (определений)	462348.15	2170019.76	-	0.10	0.10	-	-
(7)	Надземный	1027	Метод спутниковых геодезических измерений (определений)	462348.22	2170019.72	-	0.10	0.10	-	-
(7)	Надземный	1028	Метод спутниковых геодезических измерений (определений)	462348.06	2170019.46	-	0.10	0.10	-	-

Описание местоположения объекта недвижимости

1. Описание местоположения здания, сооружения, объекта незавершенного строительства в границах земельного участка

1.1. Сведения о характерных точках контура объекта недвижимости

Система координат: МСК-50, зона 2

Зона № 2

Номер контура	Тип контура	Номера характерных точек контура	Метод определения координат	Координаты, м		R, м	Формулы, примененные для расчета средней квадратической погрешности определения координат характерных точек контура (M _t), м	Средняя квадратическая погрешность определения координат характерных точек контура (M _t), м	Глубина, высота расположения точки, м	
				X	Y				H ₁	H ₂
1	2	3	4	5	6	7	8	9	10	11
(7)	Надземный	1029	Метод спутниковых геодезических измерений (определений)	462347.99	2170019.51	-	0.10	0.10	-	-
(7)	Надземный	1030	Метод спутниковых геодезических измерений (определений)	462346.56	2170017.28	-	0.10	0.10	-	-
(7)	Надземный	1031	Метод спутниковых геодезических измерений (определений)	462346.63	2170017.23	-	0.10	0.10	-	-
(7)	Надземный	1032	Метод спутниковых геодезических измерений (определений)	462346.46	2170016.98	-	0.10	0.10	-	-
(7)	Надземный	1033	Метод спутниковых геодезических измерений (определений)	462346.21	2170017.14	-	0.10	0.10	-	-
(7)	Надземный	1034	Метод спутниковых геодезических измерений (определений)	462346.25	2170017.21	-	0.10	0.10	-	-

Описание местоположения объекта недвижимости

1. Описание местоположения здания, сооружения, объекта незавершенного строительства в границах земельного участка

1.1. Сведения о характерных точках контура объекта недвижимости

Система координат: МСК-50, зона 2

Зона № 2

Номер контура	Тип контура	Номера характерных точек контура	Метод определения координат	Координаты, м		R, м	Формулы, примененные для расчета средней квадратической погрешности определения координат характерных точек контура (M _t), м	Средняя квадратическая погрешность определения координат характерных точек контура (M _t), м	Глубина, высота расположения точки, м	
				X	Y				H ₁	H ₂
1	2	3	4	5	6	7	8	9	10	11
(7)	Надземный	1035	Метод спутниковых геодезических измерений (определений)	462345.54	2170017.67	-	0.10	0.10	-	-
(7)	Надземный	1036	Метод спутниковых геодезических измерений (определений)	462345.50	2170017.60	-	0.10	0.10	-	-
(7)	Надземный	1037	Метод спутниковых геодезических измерений (определений)	462345.37	2170017.68	-	0.10	0.10	-	-
(7)	Надземный	1038	Метод спутниковых геодезических измерений (определений)	462345.08	2170017.24	-	0.10	0.10	-	-
(7)	Надземный	1038	Метод спутниковых геодезических измерений (определений)	462345.08	2170017.24	-	0.10	0.10	-	-
(7)	Надземный	1039	Метод спутниковых геодезических измерений (определений)	462343.30	2170014.46	-	0.10	0.10	-	-

Описание местоположения объекта недвижимости

1. Описание местоположения здания, сооружения, объекта незавершенного строительства в границах земельного участка

1.1. Сведения о характерных точках контура объекта недвижимости

Система координат: МСК-50, зона 2

Зона № 2

Номер контура	Тип контура	Номера характерных точек контура	Метод определения координат	Координаты, м		R, м	Формулы, примененные для расчета средней квадратической погрешности определения координат характерных точек контура (M _t), м	Средняя квадратическая погрешность определения координат характерных точек контура (M _t), м	Глубина, высота расположения точки, м	
				X	Y				H ₁	H ₂
1	2	3	4	5	6	7	8	9	10	11
(7)	Надземный	1040	Метод спутниковых геодезических измерений (определений)	462344.15	2170013.92	-	0.10	0.10	-	-
(7)	Надземный	1041	Метод спутниковых геодезических измерений (определений)	462341.12	2170009.20	-	0.10	0.10	-	-
(7)	Надземный	1041	Метод спутниковых геодезических измерений (определений)	462341.12	2170009.20	-	0.10	0.10	-	-
(7)	Надземный	1042	Метод спутниковых геодезических измерений (определений)	462337.38	2170003.39	-	0.10	0.10	-	-
(7)	Надземный	1043	Метод спутниковых геодезических измерений (определений)	462330.66	2170007.71	-	0.10	0.10	-	-
(7)	Надземный	1044	Метод спутниковых геодезических измерений (определений)	462330.49	2170007.43	-	0.10	0.10	-	-

Описание местоположения объекта недвижимости

1. Описание местоположения здания, сооружения, объекта незавершенного строительства в границах земельного участка

1.1. Сведения о характерных точках контура объекта недвижимости

Система координат: МСК-50, зона 2

Зона № 2

Номер контура	Тип контура	Номера характерных точек контура	Метод определения координат	Координаты, м		R, м	Формулы, примененные для расчета средней квадратической погрешности определения координат характерных точек контура (M _t), м	Средняя квадратическая погрешность определения координат характерных точек контура (M _t), м	Глубина, высота расположения точки, м	
				X	Y				H ₁	H ₂
1	2	3	4	5	6	7	8	9	10	11
(7)	Надземный	1044	Метод спутниковых геодезических измерений (определений)	462330.49	2170007.43	-	0.10	0.10	-	-
(7)	Надземный	1045	Метод спутниковых геодезических измерений (определений)	462330.33	2170007.19	-	0.10	0.10	-	-
(7)	Надземный	1046	Метод спутниковых геодезических измерений (определений)	462330.08	2170007.35	-	0.10	0.10	-	-
(7)	Надземный	1047	Метод спутниковых геодезических измерений (определений)	462330.12	2170007.41	-	0.10	0.10	-	-
(7)	Надземный	1048	Метод спутниковых геодезических измерений (определений)	462327.89	2170008.85	-	0.10	0.10	-	-
(7)	Надземный	1049	Метод спутниковых геодезических измерений (определений)	462327.85	2170008.78	-	0.10	0.10	-	-

Описание местоположения объекта недвижимости

1. Описание местоположения здания, сооружения, объекта незавершенного строительства в границах земельного участка

1.1. Сведения о характерных точках контура объекта недвижимости

Система координат: МСК-50, зона 2

Зона № 2

Номер контура	Тип контура	Номера характерных точек контура	Метод определения координат	Координаты, м		R, м	Формулы, примененные для расчета средней квадратической погрешности определения координат характерных точек контура (M _t), м	Средняя квадратическая погрешность определения координат характерных точек контура (M _t), м	Глубина, высота расположения точки, м	
				X	Y				H ₁	H ₂
1	2	3	4	5	6	7	8	9	10	11
(7)	Надземный	1050	Метод спутниковых геодезических измерений (определений)	462327.59	2170008.94	-	0.10	0.10	-	-
(7)	Надземный	1051	Метод спутниковых геодезических измерений (определений)	462327.64	2170009.01	-	0.10	0.10	-	-
(7)	Надземный	1052	Метод спутниковых геодезических измерений (определений)	462325.43	2170010.43	-	0.10	0.10	-	-
(7)	Надземный	1053	Метод спутниковых геодезических измерений (определений)	462325.39	2170010.36	-	0.10	0.10	-	-
(7)	Надземный	1054	Метод спутниковых геодезических измерений (определений)	462325.13	2170010.52	-	0.10	0.10	-	-
(7)	Надземный	1055	Метод спутниковых геодезических измерений (определений)	462325.30	2170010.78	-	0.10	0.10	-	-

Описание местоположения объекта недвижимости

1. Описание местоположения здания, сооружения, объекта незавершенного строительства в границах земельного участка

1.1. Сведения о характерных точках контура объекта недвижимости

Система координат: МСК-50, зона 2

Зона № 2

Номер контура	Тип контура	Номера характерных точек контура	Метод определения координат	Координаты, м		R, м	Формулы, примененные для расчета средней квадратической погрешности определения координат характерных точек контура (M _t), м	Средняя квадратическая погрешность определения координат характерных точек контура (M _t), м	Глубина, высота расположения точки, м	
				X	Y				H ₁	H ₂
1	2	3	4	5	6	7	8	9	10	11
(7)	Надземный	1056	Метод спутниковых геодезических измерений (определений)	462325.34	2170010.75	-	0.10	0.10	-	-
(7)	Надземный	1057	Метод спутниковых геодезических измерений (определений)	462325.80	2170011.46	-	0.10	0.10	-	-
(7)	Надземный	1058	Метод спутниковых геодезических измерений (определений)	462325.75	2170011.49	-	0.10	0.10	-	-
(7)	Надземный	1059	Метод спутниковых геодезических измерений (определений)	462325.84	2170011.62	-	0.10	0.10	-	-
(7)	Надземный	1060	Метод спутниковых геодезических измерений (определений)	462313.74	2170019.39	-	0.10	0.10	-	-
(7)	Надземный	1061	Метод спутниковых геодезических измерений (определений)	462312.56	2170018.73	-	0.10	0.10	-	-

Описание местоположения объекта недвижимости

1. Описание местоположения здания, сооружения, объекта незавершенного строительства в границах земельного участка

1.1. Сведения о характерных точках контура объекта недвижимости

Система координат: МСК-50, зона 2

Зона № 2

Номер контура	Тип контура	Номера характерных точек контура	Метод определения координат	Координаты, м		R, м	Формулы, примененные для расчета средней квадратической погрешности определения координат характерных точек контура (M _t), м	Средняя квадратическая погрешность определения координат характерных точек контура (M _t), м	Глубина, высота расположения точки, м	
				X	Y				H 1	H 2
1	2	3	4	5	6	7	8	9	10	11
(7)	Надземный	1062	Метод спутниковых геодезических измерений (определений)	462308.59	2170021.28	-	0.10	0.10	-	-
(7)	Надземный	1063	Метод спутниковых геодезических измерений (определений)	462308.70	2170022.63	-	0.10	0.10	-	-
(7)	Надземный	1064	Метод спутниковых геодезических измерений (определений)	462299.40	2170028.61	-	0.10	0.10	-	-
(7)	Надземный	1065	Метод спутниковых геодезических измерений (определений)	462299.38	2170028.58	-	0.10	0.10	-	-
(7)	Надземный	1066	Метод спутниковых геодезических измерений (определений)	462298.48	2170027.19	-	0.10	0.10	-	-
(7)	Надземный	1067	Метод спутниковых геодезических измерений (определений)	462298.03	2170027.48	-	0.10	0.10	-	-

Описание местоположения объекта недвижимости

1. Описание местоположения здания, сооружения, объекта незавершенного строительства в границах земельного участка

1.1. Сведения о характерных точках контура объекта недвижимости

Система координат: МСК-50, зона 2

Зона № 2

Номер контура	Тип контура	Номера характерных точек контура	Метод определения координат	Координаты, м		R, м	Формулы, примененные для расчета средней квадратической погрешности определения координат характерных точек контура (M _t), м	Средняя квадратическая погрешность определения координат характерных точек контура (M _t), м	Глубина, высота расположения точки, м	
				X	Y				H ₁	H ₂
1	2	3	4	5	6	7	8	9	10	11
(7)	Надземный	1067	Метод спутниковых геодезических измерений (определений)	462298.03	2170027.48	-	0.10	0.10	-	-
(7)	Надземный	1068	Метод спутниковых геодезических измерений (определений)	462295.55	2170029.07	-	0.10	0.10	-	-
(7)	Надземный	1069	Метод спутниковых геодезических измерений (определений)	462295.47	2170028.93	-	0.10	0.10	-	-
(7)	Надземный	1070	Метод спутниковых геодезических измерений (определений)	462295.40	2170028.97	-	0.10	0.10	-	-
(7)	Надземный	1071	Метод спутниковых геодезических измерений (определений)	462294.94	2170028.26	-	0.10	0.10	-	-
(7)	Надземный	1072	Метод спутниковых геодезических измерений (определений)	462295.01	2170028.22	-	0.10	0.10	-	-

Описание местоположения объекта недвижимости

1. Описание местоположения здания, сооружения, объекта незавершенного строительства в границах земельного участка

1.1. Сведения о характерных точках контура объекта недвижимости

Система координат: МСК-50, зона 2

Зона № 2

Номер контура	Тип контура	Номера характерных точек контура	Метод определения координат	Координаты, м		R, м	Формулы, примененные для расчета средней квадратической погрешности определения координат характерных точек контура (M _t), м	Средняя квадратическая погрешность определения координат характерных точек контура (M _t), м	Глубина, высота расположения точки, м	
				X	Y				H ₁	H ₂
1	2	3	4	5	6	7	8	9	10	11
(7)	Надземный	1073	Метод спутниковых геодезических измерений (определений)	462294.85	2170027.96	-	0.10	0.10	-	-
(7)	Надземный	1074	Метод спутниковых геодезических измерений (определений)	462294.59	2170028.13	-	0.10	0.10	-	-
(7)	Надземный	1075	Метод спутниковых геодезических измерений (определений)	462294.64	2170028.19	-	0.10	0.10	-	-
(7)	Надземный	1076	Метод спутниковых геодезических измерений (определений)	462292.41	2170029.63	-	0.10	0.10	-	-
(7)	Надземный	1077	Метод спутниковых геодезических измерений (определений)	462292.36	2170029.56	-	0.10	0.10	-	-
(7)	Надземный	1078	Метод спутниковых геодезических измерений (определений)	462292.11	2170029.72	-	0.10	0.10	-	-

Описание местоположения объекта недвижимости

1. Описание местоположения здания, сооружения, объекта незавершенного строительства в границах земельного участка

1.1. Сведения о характерных точках контура объекта недвижимости

Система координат: МСК-50, зона 2

Зона № 2

Номер контура	Тип контура	Номера характерных точек контура	Метод определения координат	Координаты, м		R, м	Формулы, примененные для расчета средней квадратической погрешности определения координат характерных точек контура (M _t), м	Средняя квадратическая погрешность определения координат характерных точек контура (M _t), м	Глубина, высота расположения точки, м	
				X	Y				H ₁	H ₂
1	2	3	4	5	6	7	8	9	10	11
(7)	Надземный	1079	Метод спутниковых геодезических измерений (определений)	462292.15	2170029.79	-	0.10	0.10	-	-
(7)	Надземный	1080	Метод спутниковых геодезических измерений (определений)	462289.92	2170031.22	-	0.10	0.10	-	-
(7)	Надземный	1081	Метод спутниковых геодезических измерений (определений)	462289.88	2170031.15	-	0.10	0.10	-	-
(7)	Надземный	1082	Метод спутниковых геодезических измерений (определений)	462289.63	2170031.32	-	0.10	0.10	-	-
(7)	Надземный	1083	Метод спутниковых геодезических измерений (определений)	462289.79	2170031.57	-	0.10	0.10	-	-
(7)	Надземный	1084	Метод спутниковых геодезических измерений (определений)	462289.86	2170031.52	-	0.10	0.10	-	-

Описание местоположения объекта недвижимости

1. Описание местоположения здания, сооружения, объекта незавершенного строительства в границах земельного участка

1.1. Сведения о характерных точках контура объекта недвижимости

Система координат: МСК-50, зона 2

Зона № 2

Номер контура	Тип контура	Номера характерных точек контура	Метод определения координат	Координаты, м		R, м	Формулы, примененные для расчета средней квадратической погрешности определения координат характерных точек контура (M _t), м	Средняя квадратическая погрешность определения координат характерных точек контура (M _t), м	Глубина, высота расположения точки, м	
				X	Y				H 1	H 2
1	2	3	4	5	6	7	8	9	10	11
(7)	Надземный	1085	Метод спутниковых геодезических измерений (определений)	462290.32	2170032.24	-	0.10	0.10	-	-
(7)	Надземный	1086	Метод спутниковых геодезических измерений (определений)	462290.25	2170032.28	-	0.10	0.10	-	-
(7)	Надземный	1087	Метод спутниковых геодезических измерений (определений)	462290.34	2170032.42	-	0.10	0.10	-	-
(7)	Надземный	1088	Метод спутниковых геодезических измерений (определений)	462287.41	2170034.30	-	0.10	0.10	-	-
(7)	Надземный	1089	Метод спутниковых геодезических измерений (определений)	462288.07	2170035.34	-	0.10	0.10	-	-
(7)	Надземный	1090	Метод спутниковых геодезических измерений (определений)	462286.03	2170036.65	-	0.10	0.10	-	-

Описание местоположения объекта недвижимости

1. Описание местоположения здания, сооружения, объекта незавершенного строительства в границах земельного участка

1.1. Сведения о характерных точках контура объекта недвижимости

Система координат: МСК-50, зона 2

Зона № 2

Номер контура	Тип контура	Номера характерных точек контура	Метод определения координат	Координаты, м		R, м	Формулы, примененные для расчета средней квадратической погрешности определения координат характерных точек контура (M _t), м	Средняя квадратическая погрешность определения координат характерных точек контура (M _t), м	Глубина, высота расположения точки, м	
				X	Y				H 1	H 2
1	2	3	4	5	6	7	8	9	10	11
(7)	Надземный	1091	Метод спутниковых геодезических измерений (определений)	462285.60	2170036.92	-	0.10	0.10	-	-
(7)	Надземный	1092	Метод спутниковых геодезических измерений (определений)	462285.76	2170037.16	-	0.10	0.10	-	-
(7)	Надземный	1093	Метод спутниковых геодезических измерений (определений)	462280.54	2170040.52	-	0.10	0.10	-	-
(7)	Надземный	1094	Метод спутниковых геодезических измерений (определений)	462279.81	2170039.39	-	0.10	0.10	-	-
(7)	Надземный	1094	Метод спутниковых геодезических измерений (определений)	462279.81	2170039.39	-	0.10	0.10	-	-
(7)	Надземный	1095	Метод спутниковых геодезических измерений (определений)	462279.52	2170038.94	-	0.10	0.10	-	-

Описание местоположения объекта недвижимости

1. Описание местоположения здания, сооружения, объекта незавершенного строительства в границах земельного участка

1.1. Сведения о характерных точках контура объекта недвижимости

Система координат: МСК-50, зона 2

Зона № 2

Номер контура	Тип контура	Номера характерных точек контура	Метод определения координат	Координаты, м		R, м	Формулы, примененные для расчета средней квадратической погрешности определения координат характерных точек контура (M _t), м	Средняя квадратическая погрешность определения координат характерных точек контура (M _t), м	Глубина, высота расположения точки, м	
				X	Y				H ₁	H ₂
1	2	3	4	5	6	7	8	9	10	11
(7)	Надземный	1096	Метод спутниковых геодезических измерений (определений)	462279.07	2170039.23	-	0.10	0.10	-	-
(7)	Надземный	1096	Метод спутниковых геодезических измерений (определений)	462279.07	2170039.23	-	0.10	0.10	-	-
(7)	Надземный	1097	Метод спутниковых геодезических измерений (определений)	462276.57	2170040.83	-	0.10	0.10	-	-
(7)	Надземный	1098	Метод спутниковых геодезических измерений (определений)	462276.49	2170040.70	-	0.10	0.10	-	-
(7)	Надземный	1099	Метод спутниковых геодезических измерений (определений)	462276.42	2170040.75	-	0.10	0.10	-	-
(7)	Надземный	1099	Метод спутниковых геодезических измерений (определений)	462276.42	2170040.75	-	0.10	0.10	-	-

Описание местоположения объекта недвижимости

1. Описание местоположения здания, сооружения, объекта незавершенного строительства в границах земельного участка

1.1. Сведения о характерных точках контура объекта недвижимости

Система координат: МСК-50, зона 2

Зона № 2

Номер контура	Тип контура	Номера характерных точек контура	Метод определения координат	Координаты, м		R, м	Формулы, примененные для расчета средней квадратической погрешности определения координат характерных точек контура (M _t), м	Средняя квадратическая погрешность определения координат характерных точек контура (M _t), м	Глубина, высота расположения точки, м	
				X	Y				H 1	H 2
1	2	3	4	5	6	7	8	9	10	11
(7)	Надземный	1100	Метод спутниковых геодезических измерений (определений)	462275.96	2170040.04	-	0.10	0.10	-	-
(7)	Надземный	1101	Метод спутниковых геодезических измерений (определений)	462276.03	2170039.99	-	0.10	0.10	-	-
(7)	Надземный	1102	Метод спутниковых геодезических измерений (определений)	462275.87	2170039.74	-	0.10	0.10	-	-
(7)	Надземный	1103	Метод спутниковых геодезических измерений (определений)	462275.62	2170039.90	-	0.10	0.10	-	-
(7)	Надземный	1104	Метод спутниковых геодезических измерений (определений)	462275.66	2170039.96	-	0.10	0.10	-	-
(7)	Надземный	1105	Метод спутниковых геодезических измерений (определений)	462273.43	2170041.40	-	0.10	0.10	-	-

Описание местоположения объекта недвижимости

1. Описание местоположения здания, сооружения, объекта незавершенного строительства в границах земельного участка

1.1. Сведения о характерных точках контура объекта недвижимости

Система координат: МСК-50, зона 2

Зона № 2

Номер контура	Тип контура	Номера характерных точек контура	Метод определения координат	Координаты, м		R, м	Формулы, примененные для расчета средней квадратической погрешности определения координат характерных точек контура (M _t), м	Средняя квадратическая погрешность определения координат характерных точек контура (M _t), м	Глубина, высота расположения точки, м	
				X	Y				H ₁	H ₂
1	2	3	4	5	6	7	8	9	10	11
(7)	Надземный	1106	Метод спутниковых геодезических измерений (определений)	462273.39	2170041.33	-	0.10	0.10	-	-
(7)	Надземный	1107	Метод спутниковых геодезических измерений (определений)	462273.14	2170041.49	-	0.10	0.10	-	-
(7)	Надземный	1108	Метод спутниковых геодезических измерений (определений)	462273.18	2170041.56	-	0.10	0.10	-	-
(7)	Надземный	1109	Метод спутниковых геодезических измерений (определений)	462270.95	2170042.99	-	0.10	0.10	-	-
(7)	Надземный	1110	Метод спутниковых геодезических измерений (определений)	462270.91	2170042.92	-	0.10	0.10	-	-
(7)	Надземный	1111	Метод спутниковых геодезических измерений (определений)	462270.65	2170043.09	-	0.10	0.10	-	-

Описание местоположения объекта недвижимости

1. Описание местоположения здания, сооружения, объекта незавершенного строительства в границах земельного участка

1.1. Сведения о характерных точках контура объекта недвижимости

Система координат: МСК-50, зона 2

Зона № 2

Номер контура	Тип контура	Номера характерных точек контура	Метод определения координат	Координаты, м		R, м	Формулы, примененные для расчета средней квадратической погрешности определения координат характерных точек контура (M _t), м	Средняя квадратическая погрешность определения координат характерных точек контура (M _t), м	Глубина, высота расположения точки, м	
				X	Y				H 1	H 2
1	2	3	4	5	6	7	8	9	10	11
(7)	Надземный	1112	Метод спутниковых геодезических измерений (определений)	462270.83	2170043.36	-	0.10	0.10	-	-
(7)	Надземный	1113	Метод спутниковых геодезических измерений (определений)	462270.61	2170043.49	-	0.10	0.10	-	-
(7)	Надземный	1114	Метод спутниковых геодезических измерений (определений)	462270.48	2170043.58	-	0.10	0.10	-	-
(7)	Надземный	1115	Метод спутниковых геодезических измерений (определений)	462267.80	2170045.30	-	0.10	0.10	-	-
(7)	Надземный	1116	Метод спутниковых геодезических измерений (определений)	462267.24	2170047.90	-	0.10	0.10	-	-
(7)	Надземный	1117	Метод спутниковых геодезических измерений (определений)	462270.33	2170052.71	-	0.10	0.10	-	-

Описание местоположения объекта недвижимости

1. Описание местоположения здания, сооружения, объекта незавершенного строительства в границах земельного участка

1.1. Сведения о характерных точках контура объекта недвижимости

Система координат: МСК-50, зона 2

Зона № 2

Номер контура	Тип контура	Номера характерных точек контура	Метод определения координат	Координаты, м		R, м	Формулы, примененные для расчета средней квадратической погрешности определения координат характерных точек контура (M _t), м	Средняя квадратическая погрешность определения координат характерных точек контура (M _t), м	Глубина, высота расположения точки, м	
				X	Y				H ₁	H ₂
1	2	3	4	5	6	7	8	9	10	11
(7)	Надземный	1118	Метод спутниковых геодезических измерений (определений)	462271.15	2170053.99	-	0.10	0.10	-	-
(7)	Надземный	1119	Метод спутниковых геодезических измерений (определений)	462271.02	2170054.07	-	0.10	0.10	-	-
(7)	Надземный	1120	Метод спутниковых геодезических измерений (определений)	462271.06	2170054.13	-	0.10	0.10	-	-
(7)	Надземный	1121	Метод спутниковых геодезических измерений (определений)	462270.34	2170054.59	-	0.10	0.10	-	-
(7)	Надземный	1122	Метод спутниковых геодезических измерений (определений)	462270.31	2170054.53	-	0.10	0.10	-	-
(7)	Надземный	1123	Метод спутниковых геодезических измерений (определений)	462270.06	2170054.69	-	0.10	0.10	-	-

Описание местоположения объекта недвижимости

1. Описание местоположения здания, сооружения, объекта незавершенного строительства в границах земельного участка

1.1. Сведения о характерных точках контура объекта недвижимости

Система координат: МСК-50, зона 2

Зона № 2

Номер контура	Тип контура	Номера характерных точек контура	Метод определения координат	Координаты, м		R, м	Формулы, примененные для расчета средней квадратической погрешности определения координат характерных точек контура (M _t), м	Средняя квадратическая погрешность определения координат характерных точек контура (M _t), м	Глубина, высота расположения точки, м	
				X	Y				H ₁	H ₂
1	2	3	4	5	6	7	8	9	10	11
(7)	Надземный	1124	Метод спутниковых геодезических измерений (определений)	462270.22	2170054.95	-	0.10	0.10	-	-
(7)	Надземный	1125	Метод спутниковых геодезических измерений (определений)	462270.28	2170054.90	-	0.10	0.10	-	-
(7)	Надземный	1126	Метод спутниковых геодезических измерений (определений)	462271.47	2170056.76	-	0.10	0.10	-	-
(7)	Надземный	1127	Метод спутниковых геодезических измерений (определений)	462271.41	2170056.80	-	0.10	0.10	-	-
(7)	Надземный	1128	Метод спутниковых геодезических измерений (определений)	462271.57	2170057.05	-	0.10	0.10	-	-
(7)	Надземный	1129	Метод спутниковых геодезических измерений (определений)	462271.63	2170057.01	-	0.10	0.10	-	-

Описание местоположения объекта недвижимости

1. Описание местоположения здания, сооружения, объекта незавершенного строительства в границах земельного участка

1.1. Сведения о характерных точках контура объекта недвижимости

Система координат: МСК-50, зона 2

Зона № 2

Номер контура	Тип контура	Номера характерных точек контура	Метод определения координат	Координаты, м		R, м	Формулы, примененные для расчета средней квадратической погрешности определения координат характерных точек контура (M _t), м	Средняя квадратическая погрешность определения координат характерных точек контура (M _t), м	Глубина, высота расположения точки, м	
				X	Y				H ₁	H ₂
1	2	3	4	5	6	7	8	9	10	11
(7)	Надземный	1130	Метод спутниковых геодезических измерений (определений)	462273.07	2170059.24	-	0.10	0.10	-	-
(7)	Надземный	1131	Метод спутниковых геодезических измерений (определений)	462273.00	2170059.28	-	0.10	0.10	-	-
(7)	Надземный	1132	Метод спутниковых геодезических измерений (определений)	462273.16	2170059.53	-	0.10	0.10	-	-
(7)	Надземный	1133	Метод спутниковых геодезических измерений (определений)	462273.42	2170059.37	-	0.10	0.10	-	-
(7)	Надземный	1134	Метод спутниковых геодезических измерений (определений)	462273.38	2170059.31	-	0.10	0.10	-	-
(7)	Надземный	1135	Метод спутниковых геодезических измерений (определений)	462274.09	2170058.85	-	0.10	0.10	-	-

Описание местоположения объекта недвижимости

1. Описание местоположения здания, сооружения, объекта незавершенного строительства в границах земельного участка

1.1. Сведения о характерных точках контура объекта недвижимости

Система координат: МСК-50, зона 2

Зона № 2

Номер контура	Тип контура	Номера характерных точек контура	Метод определения координат	Координаты, м		R, м	Формулы, примененные для расчета средней квадратической погрешности определения координат характерных точек контура (M _t), м	Средняя квадратическая погрешность определения координат характерных точек контура (M _t), м	Глубина, высота расположения точки, м	
				X	Y				H ₁	H ₂
1	2	3	4	5	6	7	8	9	10	11
(7)	Надземный	1136	Метод спутниковых геодезических измерений (определений)	462274.13	2170058.91	-	0.10	0.10	-	-
(7)	Надземный	1137	Метод спутниковых геодезических измерений (определений)	462274.26	2170058.83	-	0.10	0.10	-	-
(7)	Надземный	1138	Метод спутниковых геодезических измерений (определений)	462275.45	2170060.69	-	0.10	0.10	-	-
(7)	Надземный	1139	Метод спутниковых геодезических измерений (определений)	462276.22	2170060.33	-	0.10	0.10	-	-
(7)	Надземный	1466	Метод спутниковых геодезических измерений (определений)	462279.73	2170067.87	-	0.10	0.10	-	-
(7)	Надземный	1514	Метод спутниковых геодезических измерений (определений)	462279.72	2170067.86	-	0.10	0.10	-	-

Описание местоположения объекта недвижимости

1. Описание местоположения здания, сооружения, объекта незавершенного строительства в границах земельного участка

1.1. Сведения о характерных точках контура объекта недвижимости

Система координат: МСК-50, зона 2

Зона № 2

Номер контура	Тип контура	Номера характерных точек контура	Метод определения координат	Координаты, м		R, м	Формулы, примененные для расчета средней квадратической погрешности определения координат характерных точек контура (M _t), м	Средняя квадратическая погрешность определения координат характерных точек контура (M _t), м	Глубина, высота расположения точки, м	
				X	Y				H ₁	H ₂
1	2	3	4	5	6	7	8	9	10	11
(7)	Надземный	1515	Метод спутниковых геодезических измерений (определений)	462278.72	2170068.33	-	0.10	0.10	-	-
(7)	Надземный	1465	Метод спутниковых геодезических измерений (определений)	462278.72	2170068.34	-	0.10	0.10	-	-
(7)	Надземный	1516	Метод спутниковых геодезических измерений (определений)	462278.71	2170068.34	-	0.10	0.10	-	-
(7)	Надземный	1517	Метод спутниковых геодезических измерений (определений)	462280.09	2170071.29	-	0.10	0.10	-	-
(7)	Надземный	1518	Метод спутниковых геодезических измерений (определений)	462279.95	2170071.35	-	0.10	0.10	-	-
(7)	Надземный	1519	Метод спутниковых геодезических измерений (определений)	462279.98	2170071.42	-	0.10	0.10	-	-

Описание местоположения объекта недвижимости

1. Описание местоположения здания, сооружения, объекта незавершенного строительства в границах земельного участка

1.1. Сведения о характерных точках контура объекта недвижимости

Система координат: МСК-50, зона 2

Зона № 2

Номер контура	Тип контура	Номера характерных точек контура	Метод определения координат	Координаты, м		R, м	Формулы, примененные для расчета средней квадратической погрешности определения координат характерных точек контура (M _t), м	Средняя квадратическая погрешность определения координат характерных точек контура (M _t), м	Глубина, высота расположения точки, м	
				X	Y				H ₁	H ₂
1	2	3	4	5	6	7	8	9	10	11
(7)	Надземный	1520	Метод спутниковых геодезических измерений (определений)	462279.21	2170071.78	-	0.10	0.10	-	-
(7)	Надземный	1521	Метод спутниковых геодезических измерений (определений)	462279.18	2170071.71	-	0.10	0.10	-	-
(7)	Надземный	1522	Метод спутниковых геодезических измерений (определений)	462278.91	2170071.84	-	0.10	0.10	-	-
(7)	Надземный	1523	Метод спутниковых геодезических измерений (определений)	462279.03	2170072.11	-	0.10	0.10	-	-
(7)	Надземный	1524	Метод спутниковых геодезических измерений (определений)	462279.11	2170072.08	-	0.10	0.10	-	-
(7)	Надземный	1524	Метод спутниковых геодезических измерений (определений)	462279.11	2170072.08	-	0.10	0.10	-	-

Описание местоположения объекта недвижимости

1. Описание местоположения здания, сооружения, объекта незавершенного строительства в границах земельного участка

1.1. Сведения о характерных точках контура объекта недвижимости

Система координат: МСК-50, зона 2

Зона № 2

Номер контура	Тип контура	Номера характерных точек контура	Метод определения координат	Координаты, м		R, м	Формулы, примененные для расчета средней квадратической погрешности определения координат характерных точек контура (M _t), м	Средняя квадратическая погрешность определения координат характерных точек контура (M _t), м	Глубина, высота расположения точки, м	
				X	Y				H ₁	H ₂
1	2	3	4	5	6	7	8	9	10	11
(7)	Надземный	1525	Метод спутниковых геодезических измерений (определений)	462280.22	2170074.48	-	0.10	0.10	-	-
(7)	Надземный	1526	Метод спутниковых геодезических измерений (определений)	462280.15	2170074.51	-	0.10	0.10	-	-
(7)	Надземный	1527	Метод спутниковых геодезических измерений (определений)	462280.28	2170074.79	-	0.10	0.10	-	-
(7)	Надземный	1528	Метод спутниковых геодезических измерений (определений)	462280.35	2170074.75	-	0.10	0.10	-	-
(7)	Надземный	1529	Метод спутниковых геодезических измерений (определений)	462281.47	2170077.16	-	0.10	0.10	-	-
(7)	Надземный	1530	Метод спутниковых геодезических измерений (определений)	462281.40	2170077.19	-	0.10	0.10	-	-

Описание местоположения объекта недвижимости

1. Описание местоположения здания, сооружения, объекта незавершенного строительства в границах земельного участка

1.1. Сведения о характерных точках контура объекта недвижимости

Система координат: МСК-50, зона 2

Зона № 2

Номер контура	Тип контура	Номера характерных точек контура	Метод определения координат	Координаты, м		R, м	Формулы, примененные для расчета средней квадратической погрешности определения координат характерных точек контура (M _t), м	Средняя квадратическая погрешность определения координат характерных точек контура (M _t), м	Глубина, высота расположения точки, м	
				X	Y				H ₁	H ₂
1	2	3	4	5	6	7	8	9	10	11
(7)	Надземный	1531	Метод спутниковых геодезических измерений (определений)	462281.52	2170077.46	-	0.10	0.10	-	-
(7)	Надземный	1532	Метод спутниковых геодезических измерений (определений)	462281.80	2170077.34	-	0.10	0.10	-	-
(7)	Надземный	1533	Метод спутниковых геодезических измерений (определений)	462281.76	2170077.26	-	0.10	0.10	-	-
(7)	Надземный	1534	Метод спутниковых геодезических измерений (определений)	462282.53	2170076.90	-	0.10	0.10	-	-
(7)	Надземный	1535	Метод спутниковых геодезических измерений (определений)	462282.57	2170076.98	-	0.10	0.10	-	-
(7)	Надземный	1536	Метод спутниковых геодезических измерений (определений)	462282.70	2170076.91	-	0.10	0.10	-	-

Описание местоположения объекта недвижимости

1. Описание местоположения здания, сооружения, объекта незавершенного строительства в границах земельного участка

1.1. Сведения о характерных точках контура объекта недвижимости

Система координат: МСК-50, зона 2

Зона № 2

Номер контура	Тип контура	Номера характерных точек контура	Метод определения координат	Координаты, м		R, м	Формулы, примененные для расчета средней квадратической погрешности определения координат характерных точек контура (M _t), м	Средняя квадратическая погрешность определения координат характерных точек контура (M _t), м	Глубина, высота расположения точки, м	
				X	Y				H ₁	H ₂
1	2	3	4	5	6	7	8	9	10	11
(7)	Надземный	1537	Метод спутниковых геодезических измерений (определений)	462284.02	2170079.75	-	0.10	0.10	-	-
(7)	Надземный	1538	Метод спутниковых геодезических измерений (определений)	462284.03	2170079.74	-	0.10	0.10	-	-
(7)	Надземный	1460	Метод спутниковых геодезических измерений (определений)	462284.26	2170080.24	-	0.10	0.10	-	-
(7)	Надземный	1539	Метод спутниковых геодезических измерений (определений)	462284.76	2170080.01	-	0.10	0.10	-	-
(7)	Надземный	1540	Метод спутниковых геодезических измерений (определений)	462285.86	2170082.37	-	0.10	0.10	-	-
(7)	Надземный	1541	Метод спутниковых геодезических измерений (определений)	462286.90	2170081.89	-	0.10	0.10	-	-

Описание местоположения объекта недвижимости

1. Описание местоположения здания, сооружения, объекта незавершенного строительства в границах земельного участка

1.1. Сведения о характерных точках контура объекта недвижимости

Система координат: МСК-50, зона 2

Зона № 2

Номер контура	Тип контура	Номера характерных точек контура	Метод определения координат	Координаты, м		R, м	Формулы, примененные для расчета средней квадратической погрешности определения координат характерных точек контура (M _t), м	Средняя квадратическая погрешность определения координат характерных точек контура (M _t), м	Глубина, высота расположения точки, м	
				X	Y				H 1	H 2
1	2	3	4	5	6	7	8	9	10	11
(7)	Надземный	1542	Метод спутниковых геодезических измерений (определений)	462286.89	2170081.86	-	0.10	0.10	-	-
(7)	Надземный	1543	Метод спутниковых геодезических измерений (определений)	462288.78	2170080.98	-	0.10	0.10	-	-
(7)	Надземный	1544	Метод спутниковых геодезических измерений (определений)	462288.79	2170081.01	-	0.10	0.10	-	-
(7)	Надземный	1545	Метод спутниковых геодезических измерений (определений)	462289.52	2170080.67	-	0.10	0.10	-	-
(7)	Надземный	1546	Метод спутниковых геодезических измерений (определений)	462289.51	2170080.64	-	0.10	0.10	-	-
(7)	Надземный	1547	Метод спутниковых геодезических измерений (определений)	462293.34	2170078.86	-	0.10	0.10	-	-

Описание местоположения объекта недвижимости

1. Описание местоположения здания, сооружения, объекта незавершенного строительства в границах земельного участка

1.1. Сведения о характерных точках контура объекта недвижимости

Система координат: МСК-50, зона 2

Зона № 2

Номер контура	Тип контура	Номера характерных точек контура	Метод определения координат	Координаты, м		R, м	Формулы, примененные для расчета средней квадратической погрешности определения координат характерных точек контура (M _t), м	Средняя квадратическая погрешность определения координат характерных точек контура (M _t), м	Глубина, высота расположения точки, м	
				X	Y				H 1	H 2
1	2	3	4	5	6	7	8	9	10	11
(7)	Надземный	1548	Метод спутниковых геодезических измерений (определений)	462293.35	2170078.89	-	0.10	0.10	-	-
(7)	Надземный	1549	Метод спутниковых геодезических измерений (определений)	462294.08	2170078.55	-	0.10	0.10	-	-
(7)	Надземный	1550	Метод спутниковых геодезических измерений (определений)	462294.07	2170078.53	-	0.10	0.10	-	-
(7)	Надземный	1551	Метод спутниковых геодезических измерений (определений)	462295.58	2170077.82	-	0.10	0.10	-	-
(7)	Надземный	1552	Метод спутниковых геодезических измерений (определений)	462295.78	2170077.73	-	0.10	0.10	-	-
(7)	Надземный	1553	Метод спутниковых геодезических измерений (определений)	462295.79	2170077.75	-	0.10	0.10	-	-

Описание местоположения объекта недвижимости

1. Описание местоположения здания, сооружения, объекта незавершенного строительства в границах земельного участка

1.1. Сведения о характерных точках контура объекта недвижимости

Система координат: МСК-50, зона 2

Зона № 2

Номер контура	Тип контура	Номера характерных точек контура	Метод определения координат	Координаты, м		R, м	Формулы, примененные для расчета средней квадратической погрешности определения координат характерных точек контура (M _t), м	Средняя квадратическая погрешность определения координат характерных точек контура (M _t), м	Глубина, высота расположения точки, м	
				X	Y				H 1	H 2
1	2	3	4	5	6	7	8	9	10	11
(7)	Надземный	1554	Метод спутниковых геодезических измерений (определений)	462296.26	2170077.53	-	0.10	0.10	-	-
(7)	Надземный	1555	Метод спутниковых геодезических измерений (определений)	462296.36	2170077.49	-	0.10	0.10	-	-
(7)	Надземный	1555	Метод спутниковых геодезических измерений (определений)	462296.36	2170077.49	-	0.10	0.10	-	-
(7)	Надземный	1556	Метод спутниковых геодезических измерений (определений)	462296.85	2170077.26	-	0.10	0.10	-	-
(7)	Надземный	1557	Метод спутниковых геодезических измерений (определений)	462295.40	2170074.18	-	0.10	0.10	-	-
(7)	Надземный	1558	Метод спутниковых геодезических измерений (определений)	462295.67	2170074.06	-	0.10	0.10	-	-

Описание местоположения объекта недвижимости

1. Описание местоположения здания, сооружения, объекта незавершенного строительства в границах земельного участка

1.1. Сведения о характерных точках контура объекта недвижимости

Система координат: МСК-50, зона 2

Зона № 2

Номер контура	Тип контура	Номера характерных точек контура	Метод определения координат	Координаты, м		R, м	Формулы, примененные для расчета средней квадратической погрешности определения координат характерных точек контура (M _t), м	Средняя квадратическая погрешность определения координат характерных точек контура (M _t), м	Глубина, высота расположения точки, м	
				X	Y				H ₁	H ₂
1	2	3	4	5	6	7	8	9	10	11
(7)	Надземный	1559	Метод спутниковых геодезических измерений (определений)	462295.64	2170073.99	-	0.10	0.10	-	-
(7)	Надземный	1560	Метод спутниковых геодезических измерений (определений)	462296.41	2170073.63	-	0.10	0.10	-	-
(7)	Надземный	1561	Метод спутниковых геодезических измерений (определений)	462296.44	2170073.70	-	0.10	0.10	-	-
(7)	Надземный	1562	Метод спутниковых геодезических измерений (определений)	462296.71	2170073.57	-	0.10	0.10	-	-
(7)	Надземный	1563	Метод спутниковых геодезических измерений (определений)	462296.58	2170073.30	-	0.10	0.10	-	-
(7)	Надземный	1564	Метод спутниковых геодезических измерений (определений)	462296.51	2170073.33	-	0.10	0.10	-	-

Описание местоположения объекта недвижимости

1. Описание местоположения здания, сооружения, объекта незавершенного строительства в границах земельного участка

1.1. Сведения о характерных точках контура объекта недвижимости

Система координат: МСК-50, зона 2

Зона № 2

Номер контура	Тип контура	Номера характерных точек контура	Метод определения координат	Координаты, м		R, м	Формулы, примененные для расчета средней квадратической погрешности определения координат характерных точек контура (M _t), м	Средняя квадратическая погрешность определения координат характерных точек контура (M _t), м	Глубина, высота расположения точки, м	
				X	Y				H ₁	H ₂
1	2	3	4	5	6	7	8	9	10	11
(7)	Надземный	1565	Метод спутниковых геодезических измерений (определений)	462295.46	2170071.07	-	0.10	0.10	-	-
(7)	Надземный	1566	Метод спутниковых геодезических измерений (определений)	462295.53	2170071.03	-	0.10	0.10	-	-
(7)	Надземный	1567	Метод спутниковых геодезических измерений (определений)	462295.47	2170070.90	-	0.10	0.10	-	-
(7)	Надземный	1451	Метод спутниковых геодезических измерений (определений)	462295.55	2170070.86	-	0.10	0.10	-	-
(7)	Надземный	1568	Метод спутниковых геодезических измерений (определений)	462295.17	2170070.04	-	0.10	0.10	-	-
(7)	Надземный	1569	Метод спутниковых геодезических измерений (определений)	462293.27	2170065.96	-	0.10	0.10	-	-

Описание местоположения объекта недвижимости

1. Описание местоположения здания, сооружения, объекта незавершенного строительства в границах земельного участка

1.1. Сведения о характерных точках контура объекта недвижимости

Система координат: МСК-50, зона 2

Зона № 2

Номер контура	Тип контура	Номера характерных точек контура	Метод определения координат	Координаты, м		R, м	Формулы, примененные для расчета средней квадратической погрешности определения координат характерных точек контура (M _t), м	Средняя квадратическая погрешность определения координат характерных точек контура (M _t), м	Глубина, высота расположения точки, м	
				X	Y				H ₁	H ₂
1	2	3	4	5	6	7	8	9	10	11
(7)	Надземный	1450	Метод спутниковых геодезических измерений (определений)	462293.04	2170065.46	-	0.10	0.10	-	-
(7)	Надземный	1570	Метод спутниковых геодезических измерений (определений)	462292.70	2170065.62	-	0.10	0.10	-	-
(7)	Надземный	1571	Метод спутниковых геодезических измерений (определений)	462291.41	2170062.87	-	0.10	0.10	-	-
(7)	Надземный	1572	Метод спутниковых геодезических измерений (определений)	462291.39	2170062.83	-	0.10	0.10	-	-
(7)	Надземный	1573	Метод спутниковых геодезических измерений (определений)	462291.87	2170062.60	-	0.10	0.10	-	-
(7)	Надземный	1574	Метод спутниковых геодезических измерений (определений)	462291.87	2170062.61	-	0.10	0.10	-	-

Описание местоположения объекта недвижимости

1. Описание местоположения здания, сооружения, объекта незавершенного строительства в границах земельного участка

1.1. Сведения о характерных точках контура объекта недвижимости

Система координат: МСК-50, зона 2

Зона № 2

Номер контура	Тип контура	Номера характерных точек контура	Метод определения координат	Координаты, м		R, м	Формулы, примененные для расчета средней квадратической погрешности определения координат характерных точек контура (M _t), м	Средняя квадратическая погрешность определения координат характерных точек контура (M _t), м	Глубина, высота расположения точки, м	
				X	Y				H ₁	H ₂
1	2	3	4	5	6	7	8	9	10	11
(7)	Надземный	1575	Метод спутниковых геодезических измерений (определений)	462292.14	2170062.48	-	0.10	0.10	-	-
(7)	Надземный	1576	Метод спутниковых геодезических измерений (определений)	462292.01	2170062.21	-	0.10	0.10	-	-
(7)	Надземный	1577	Метод спутниковых геодезических измерений (определений)	462291.94	2170062.24	-	0.10	0.10	-	-
(7)	Надземный	1578	Метод спутниковых геодезических измерений (определений)	462291.00	2170060.23	-	0.10	0.10	-	-
(7)	Надземный	1579	Метод спутниковых геодезических измерений (определений)	462291.07	2170060.19	-	0.10	0.10	-	-
(7)	Надземный	1580	Метод спутниковых геодезических измерений (определений)	462291.00	2170060.03	-	0.10	0.10	-	-

Описание местоположения объекта недвижимости

1. Описание местоположения здания, сооружения, объекта незавершенного строительства в границах земельного участка

1.1. Сведения о характерных точках контура объекта недвижимости

Система координат: МСК-50, зона 2

Зона № 2

Номер контура	Тип контура	Номера характерных точек контура	Метод определения координат	Координаты, м		R, м	Формулы, примененные для расчета средней квадратической погрешности определения координат характерных точек контура (M _t), м	Средняя квадратическая погрешность определения координат характерных точек контура (M _t), м	Глубина, высота расположения точки, м	
				X	Y				H ₁	H ₂
1	2	3	4	5	6	7	8	9	10	11
(7)	Надземный	1580	Метод спутниковых геодезических измерений (определений)	462291.00	2170060.03	-	0.10	0.10	-	-
(7)	Надземный	1156	Метод спутниковых геодезических измерений (определений)	462290.80	2170059.60	-	0.10	0.10	-	-
(7)	Надземный	1157	Метод спутниковых геодезических измерений (определений)	462290.73	2170059.64	-	0.10	0.10	-	-
(7)	Надземный	1158	Метод спутниковых геодезических измерений (определений)	462289.61	2170057.23	-	0.10	0.10	-	-
(7)	Надземный	1159	Метод спутниковых геодезических измерений (определений)	462289.69	2170057.20	-	0.10	0.10	-	-
(7)	Надземный	1160	Метод спутниковых геодезических измерений (определений)	462289.56	2170056.93	-	0.10	0.10	-	-

Описание местоположения объекта недвижимости

1. Описание местоположения здания, сооружения, объекта незавершенного строительства в границах земельного участка

1.1. Сведения о характерных точках контура объекта недвижимости

Система координат: МСК-50, зона 2

Зона № 2

Номер контура	Тип контура	Номера характерных точек контура	Метод определения координат	Координаты, м		R, м	Формулы, примененные для расчета средней квадратической погрешности определения координат характерных точек контура (M _t), м	Средняя квадратическая погрешность определения координат характерных точек контура (M _t), м	Глубина, высота расположения точки, м	
				X	Y				H ₁	H ₂
1	2	3	4	5	6	7	8	9	10	11
(7)	Надземный	1161	Метод спутниковых геодезических измерений (определений)	462289.29	2170057.05	-	0.10	0.10	-	-
(7)	Надземный	1162	Метод спутниковых геодезических измерений (определений)	462289.32	2170057.12	-	0.10	0.10	-	-
(7)	Надземный	1163	Метод спутниковых геодезических измерений (определений)	462288.55	2170057.48	-	0.10	0.10	-	-
(7)	Надземный	1164	Метод спутниковых геодезических измерений (определений)	462288.52	2170057.41	-	0.10	0.10	-	-
(7)	Надземный	1165	Метод спутниковых геодезических измерений (определений)	462288.38	2170057.48	-	0.10	0.10	-	-
(7)	Надземный	1166	Метод спутниковых геодезических измерений (определений)	462286.81	2170054.11	-	0.10	0.10	-	-

Описание местоположения объекта недвижимости

1. Описание местоположения здания, сооружения, объекта незавершенного строительства в границах земельного участка

1.1. Сведения о характерных точках контура объекта недвижимости

Система координат: МСК-50, зона 2

Зона № 2

Номер контура	Тип контура	Номера характерных точек контура	Метод определения координат	Координаты, м		R, м	Формулы, примененные для расчета средней квадратической погрешности определения координат характерных точек контура (M _t), м	Средняя квадратическая погрешность определения координат характерных точек контура (M _t), м	Глубина, высота расположения точки, м	
				X	Y				H ₁	H ₂
1	2	3	4	5	6	7	8	9	10	11
(7)	Надземный	1167	Метод спутниковых геодезических измерений (определений)	462284.74	2170055.06	-	0.10	0.10	-	-
(7)	Надземный	1168	Метод спутниковых геодезических измерений (определений)	462283.12	2170051.56	-	0.10	0.10	-	-
(7)	Надземный	1169	Метод спутниковых геодезических измерений (определений)	462282.14	2170050.05	-	0.10	0.10	-	-
(7)	Надземный	1170	Метод спутниковых геодезических измерений (определений)	462285.12	2170048.14	-	0.10	0.10	-	-
(7)	Надземный	1171	Метод спутниковых геодезических измерений (определений)	462285.16	2170048.19	-	0.10	0.10	-	-
(7)	Надземный	1172	Метод спутниковых геодезических измерений (определений)	462285.88	2170049.33	-	0.10	0.10	-	-

Описание местоположения объекта недвижимости

1. Описание местоположения здания, сооружения, объекта незавершенного строительства в границах земельного участка

1.1. Сведения о характерных точках контура объекта недвижимости

Система координат: МСК-50, зона 2

Зона № 2

Номер контура	Тип контура	Номера характерных точек контура	Метод определения координат	Координаты, м		R, м	Формулы, примененные для расчета средней квадратической погрешности определения координат характерных точек контура (M _t), м	Средняя квадратическая погрешность определения координат характерных точек контура (M _t), м	Глубина, высота расположения точки, м	
				X	Y				H 1	H 2
1	2	3	4	5	6	7	8	9	10	11
(7)	Надземный	1173	Метод спутниковых геодезических измерений (определений)	462286.18	2170049.14	-	0.10	0.10	-	-
(7)	Надземный	1174	Метод спутниковых геодезических измерений (определений)	462286.26	2170049.27	-	0.10	0.10	-	-
(7)	Надземный	1175	Метод спутниковых геодезических измерений (определений)	462286.30	2170049.24	-	0.10	0.10	-	-
(7)	Надземный	1176	Метод спутниковых геодезических измерений (определений)	462286.76	2170049.95	-	0.10	0.10	-	-
(7)	Надземный	1177	Метод спутниковых геодезических измерений (определений)	462286.72	2170049.98	-	0.10	0.10	-	-
(7)	Надземный	1178	Метод спутниковых геодезических измерений (определений)	462286.88	2170050.23	-	0.10	0.10	-	-

Описание местоположения объекта недвижимости

1. Описание местоположения здания, сооружения, объекта незавершенного строительства в границах земельного участка

1.1. Сведения о характерных точках контура объекта недвижимости

Система координат: МСК-50, зона 2

Зона № 2

Номер контура	Тип контура	Номера характерных точек контура	Метод определения координат	Координаты, м		R, м	Формулы, примененные для расчета средней квадратической погрешности определения координат характерных точек контура (M _t), м	Средняя квадратическая погрешность определения координат характерных точек контура (M _t), м	Глубина, высота расположения точки, м	
				X	Y				H ₁	H ₂
1	2	3	4	5	6	7	8	9	10	11
(7)	Надземный	1179	Метод спутниковых геодезических измерений (определений)	462287.13	2170050.07	-	0.10	0.10	-	-
(7)	Надземный	1180	Метод спутниковых геодезических измерений (определений)	462287.09	2170050.00	-	0.10	0.10	-	-
(7)	Надземный	1181	Метод спутниковых геодезических измерений (определений)	462289.32	2170048.57	-	0.10	0.10	-	-
(7)	Надземный	1182	Метод спутниковых геодезических измерений (определений)	462289.36	2170048.64	-	0.10	0.10	-	-
(7)	Надземный	1183	Метод спутниковых геодезических измерений (определений)	462289.61	2170048.48	-	0.10	0.10	-	-
(7)	Надземный	1184	Метод спутниковых геодезических измерений (определений)	462289.45	2170048.22	-	0.10	0.10	-	-

Описание местоположения объекта недвижимости

1. Описание местоположения здания, сооружения, объекта незавершенного строительства в границах земельного участка

1.1. Сведения о характерных точках контура объекта недвижимости

Система координат: МСК-50, зона 2

Зона № 2

Номер контура	Тип контура	Номера характерных точек контура	Метод определения координат	Координаты, м		R, м	Формулы, примененные для расчета средней квадратической погрешности определения координат характерных точек контура (M _t), м	Средняя квадратическая погрешность определения координат характерных точек контура (M _t), м	Глубина, высота расположения точки, м	
				X	Y				H ₁	H ₂
1	2	3	4	5	6	7	8	9	10	11
(7)	Надземный	1185	Метод спутниковых геодезических измерений (определений)	462289.38	2170048.27	-	0.10	0.10	-	-
(7)	Надземный	1186	Метод спутниковых геодезических измерений (определений)	462288.92	2170047.55	-	0.10	0.10	-	-
(7)	Надземный	1187	Метод спутниковых геодезических измерений (определений)	462288.99	2170047.51	-	0.10	0.10	-	-
(7)	Надземный	1188	Метод спутниковых геодезических измерений (определений)	462288.91	2170047.38	-	0.10	0.10	-	-
(7)	Надземный	1189	Метод спутниковых геодезических измерений (определений)	462291.27	2170045.87	-	0.10	0.10	-	-
(7)	Надземный	1190	Метод спутниковых геодезических измерений (определений)	462292.40	2170047.63	-	0.10	0.10	-	-

Описание местоположения объекта недвижимости

1. Описание местоположения здания, сооружения, объекта незавершенного строительства в границах земельного участка

1.1. Сведения о характерных точках контура объекта недвижимости

Система координат: МСК-50, зона 2

Зона № 2

Номер контура	Тип контура	Номера характерных точек контура	Метод определения координат	Координаты, м		R, м	Формулы, примененные для расчета средней квадратической погрешности определения координат характерных точек контура (M _t), м	Средняя квадратическая погрешность определения координат характерных точек контура (M _t), м	Глубина, высота расположения точки, м	
				X	Y				H ₁	H ₂
1	2	3	4	5	6	7	8	9	10	11
(7)	Надземный	1191	Метод спутниковых геодезических измерений (определений)	462296.26	2170045.15	-	0.10	0.10	-	-
(7)	Надземный	1192	Метод спутниковых геодезических измерений (определений)	462296.26	2170045.16	-	0.10	0.10	-	-
(7)	Надземный	1193	Метод спутниковых геодезических измерений (определений)	462296.23	2170045.19	-	0.10	0.10	-	-
(7)	Надземный	1194	Метод спутниковых геодезических измерений (определений)	462296.39	2170045.44	-	0.10	0.10	-	-
(7)	Надземный	1195	Метод спутниковых геодезических измерений (определений)	462296.64	2170045.28	-	0.10	0.10	-	-
(7)	Надземный	1196	Метод спутниковых геодезических измерений (определений)	462296.59	2170045.21	-	0.10	0.10	-	-

Описание местоположения объекта недвижимости

1. Описание местоположения здания, сооружения, объекта незавершенного строительства в границах земельного участка

1.1. Сведения о характерных точках контура объекта недвижимости

Система координат: МСК-50, зона 2

Зона № 2

Номер контура	Тип контура	Номера характерных точек контура	Метод определения координат	Координаты, м		R, м	Формулы, примененные для расчета средней квадратической погрешности определения координат характерных точек контура (M _t), м	Средняя квадратическая погрешность определения координат характерных точек контура (M _t), м	Глубина, высота расположения точки, м	
				X	Y				H 1	H 2
1	2	3	4	5	6	7	8	9	10	11
(7)	Надземный	1197	Метод спутниковых геодезических измерений (определений)	462298.47	2170044.01	-	0.10	0.10	-	-
(7)	Надземный	1198	Метод спутниковых геодезических измерений (определений)	462298.51	2170044.08	-	0.10	0.10	-	-
(7)	Надземный	1199	Метод спутниковых геодезических измерений (определений)	462298.97	2170043.78	-	0.10	0.10	-	-
(7)	Надземный	1200	Метод спутниковых геодезических измерений (определений)	462303.22	2170041.05	-	0.10	0.10	-	-
(7)	Надземный	1201	Метод спутниковых геодезических измерений (определений)	462306.29	2170039.08	-	0.10	0.10	-	-
(7)	Надземный	1202	Метод спутниковых геодезических измерений (определений)	462306.50	2170039.42	-	0.10	0.10	-	-

Описание местоположения объекта недвижимости

1. Описание местоположения здания, сооружения, объекта незавершенного строительства в границах земельного участка

1.1. Сведения о характерных точках контура объекта недвижимости

Система координат: МСК-50, зона 2

Зона № 2

Номер контура	Тип контура	Номера характерных точек контура	Метод определения координат	Координаты, м		R, м	Формулы, примененные для расчета средней квадратической погрешности определения координат характерных точек контура (M _t), м	Средняя квадратическая погрешность определения координат характерных точек контура (M _t), м	Глубина, высота расположения точки, м	
				X	Y				H ₁	H ₂
1	2	3	4	5	6	7	8	9	10	11
(7)	Надземный	1203	Метод спутниковых геодезических измерений (определений)	462306.51	2170039.43	-	0.10	0.10	-	-
(7)	Надземный	1204	Метод спутниковых геодезических измерений (определений)	462306.76	2170039.26	-	0.10	0.10	-	-
(7)	Надземный	1581	Метод спутниковых геодезических измерений (определений)	462306.75	2170039.26	-	0.10	0.10	-	-
(7)	Надземный	1582	Метод спутниковых геодезических измерений (определений)	462306.71	2170039.20	-	0.10	0.10	-	-
(7)	Надземный	1206	Метод спутниковых геодезических измерений (определений)	462308.64	2170037.96	-	0.10	0.10	-	-
(7)	Надземный	1207	Метод спутниковых геодезических измерений (определений)	462308.68	2170038.03	-	0.10	0.10	-	-

Описание местоположения объекта недвижимости

1. Описание местоположения здания, сооружения, объекта незавершенного строительства в границах земельного участка

1.1. Сведения о характерных точках контура объекта недвижимости

Система координат: МСК-50, зона 2

Зона № 2

Номер контура	Тип контура	Номера характерных точек контура	Метод определения координат	Координаты, м		R, м	Формулы, примененные для расчета средней квадратической погрешности определения координат характерных точек контура (M _t), м	Средняя квадратическая погрешность определения координат характерных точек контура (M _t), м	Глубина, высота расположения точки, м	
				X	Y				H ₁	H ₂
1	2	3	4	5	6	7	8	9	10	11
(7)	Надземный	1208	Метод спутниковых геодезических измерений (определений)	462308.93	2170037.87	-	0.10	0.10	-	-
(7)	Надземный	1209	Метод спутниковых геодезических измерений (определений)	462308.89	2170037.80	-	0.10	0.10	-	-
(7)	Надземный	1210	Метод спутниковых геодезических измерений (определений)	462310.81	2170036.56	-	0.10	0.10	-	-
(7)	Надземный	1211	Метод спутниковых геодезических измерений (определений)	462310.86	2170036.63	-	0.10	0.10	-	-
(7)	Надземный	1212	Метод спутниковых геодезических измерений (определений)	462311.11	2170036.47	-	0.10	0.10	-	-
(7)	Надземный	1213	Метод спутниковых геодезических измерений (определений)	462311.35	2170036.85	-	0.10	0.10	-	-

Описание местоположения объекта недвижимости

1. Описание местоположения здания, сооружения, объекта незавершенного строительства в границах земельного участка

1.1. Сведения о характерных точках контура объекта недвижимости

Система координат: МСК-50, зона 2

Зона № 2

Номер контура	Тип контура	Номера характерных точек контура	Метод определения координат	Координаты, м		R, м	Формулы, примененные для расчета средней квадратической погрешности определения координат характерных точек контура (M _t), м	Средняя квадратическая погрешность определения координат характерных точек контура (M _t), м	Глубина, высота расположения точки, м	
				X	Y				H ₁	H ₂
1	2	3	4	5	6	7	8	9	10	11
(7)	Надземный	1214	Метод спутниковых геодезических измерений (определений)	462314.12	2170035.08	-	0.10	0.10	-	-
(7)	Надземный	1215	Метод спутниковых геодезических измерений (определений)	462314.47	2170035.63	-	0.10	0.10	-	-
(7)	Надземный	1216	Метод спутниковых геодезических измерений (определений)	462319.48	2170032.41	-	0.10	0.10	-	-
(7)	Надземный	1217	Метод спутниковых геодезических измерений (определений)	462319.20	2170031.99	-	0.10	0.10	-	-
(7)	Надземный	1218	Метод спутниковых геодезических измерений (определений)	462319.06	2170031.76	-	0.10	0.10	-	-
(7)	Надземный	1219	Метод спутниковых геодезических измерений (определений)	462322.46	2170029.58	-	0.10	0.10	-	-

Описание местоположения объекта недвижимости

1. Описание местоположения здания, сооружения, объекта незавершенного строительства в границах земельного участка

1.1. Сведения о характерных точках контура объекта недвижимости

Система координат: МСК-50, зона 2

Зона № 2

Номер контура	Тип контура	Номера характерных точек контура	Метод определения координат	Координаты, м		R, м	Формулы, примененные для расчета средней квадратической погрешности определения координат характерных точек контура (M _t), м	Средняя квадратическая погрешность определения координат характерных точек контура (M _t), м	Глубина, высота расположения точки, м	
				X	Y				H 1	H 2
1	2	3	4	5	6	7	8	9	10	11
(7)	Надземный	1220	Метод спутниковых геодезических измерений (определений)	462324.62	2170028.19	-	0.10	0.10	-	-
(7)	Надземный	1221	Метод спутниковых геодезических измерений (определений)	462324.38	2170027.83	-	0.10	0.10	-	-
(7)	Надземный	1222	Метод спутниковых геодезических измерений (определений)	462326.58	2170026.42	-	0.10	0.10	-	-
(7)	Надземный	1223	Метод спутниковых геодезических измерений (определений)	462326.62	2170026.49	-	0.10	0.10	-	-
(7)	Надземный	1224	Метод спутниковых геодезических измерений (определений)	462326.78	2170026.39	-	0.10	0.10	-	-
(7)	Надземный	1224	Метод спутниковых геодезических измерений (определений)	462326.78	2170026.39	-	0.10	0.10	-	-

Описание местоположения объекта недвижимости

1. Описание местоположения здания, сооружения, объекта незавершенного строительства в границах земельного участка

1.1. Сведения о характерных точках контура объекта недвижимости

Система координат: МСК-50, зона 2

Зона № 2

Номер контура	Тип контура	Номера характерных точек контура	Метод определения координат	Координаты, м		R, м	Формулы, примененные для расчета средней квадратической погрешности определения координат характерных точек контура (M _t), м	Средняя квадратическая погрешность определения координат характерных точек контура (M _t), м	Глубина, высота расположения точки, м	
				X	Y				H 1	H 2
1	2	3	4	5	6	7	8	9	10	11
(7)	Надземный	1225	Метод спутниковых геодезических измерений (определений)	462327.02	2170026.23	-	0.10	0.10	-	-
(7)	Надземный	1226	Метод спутниковых геодезических измерений (определений)	462327.17	2170026.14	-	0.10	0.10	-	-
(7)	Надземный	1227	Метод спутниковых геодезических измерений (определений)	462327.13	2170026.08	-	0.10	0.10	-	-
(7)	Надземный	1228	Метод спутниковых геодезических измерений (определений)	462329.36	2170024.65	-	0.10	0.10	-	-
(7)	Надземный	1229	Метод спутниковых геодезических измерений (определений)	462329.40	2170024.71	-	0.10	0.10	-	-
(7)	Надземный	1230	Метод спутниковых геодезических измерений (определений)	462329.65	2170024.54	-	0.10	0.10	-	-

Описание местоположения объекта недвижимости

1. Описание местоположения здания, сооружения, объекта незавершенного строительства в границах земельного участка

1.1. Сведения о характерных точках контура объекта недвижимости

Система координат: МСК-50, зона 2

Зона № 2

Номер контура	Тип контура	Номера характерных точек контура	Метод определения координат	Координаты, м		R, м	Формулы, примененные для расчета средней квадратической погрешности определения координат характерных точек контура (M _t), м	Средняя квадратическая погрешность определения координат характерных точек контура (M _t), м	Глубина, высота расположения точки, м	
				X	Y				H ₁	H ₂
1	2	3	4	5	6	7	8	9	10	11
(7)	Надземный	1231	Метод спутниковых геодезических измерений (определений)	462329.49	2170024.29	-	0.10	0.10	-	-
(7)	Надземный	1232	Метод спутниковых геодезических измерений (определений)	462329.43	2170024.33	-	0.10	0.10	-	-
(7)	Надземный	1233	Метод спутниковых геодезических измерений (определений)	462328.97	2170023.62	-	0.10	0.10	-	-
(7)	Надземный	1234	Метод спутниковых геодезических измерений (определений)	462329.03	2170023.58	-	0.10	0.10	-	-
(7)	Надземный	1235	Метод спутниковых геодезических измерений (определений)	462328.95	2170023.45	-	0.10	0.10	-	-
(7)	Надземный	1236	Метод спутниковых геодезических измерений (определений)	462331.53	2170021.79	-	0.10	0.10	-	-

Описание местоположения объекта недвижимости

1. Описание местоположения здания, сооружения, объекта незавершенного строительства в границах земельного участка

1.1. Сведения о характерных точках контура объекта недвижимости

Система координат: МСК-50, зона 2

Зона № 2

Номер контура	Тип контура	Номера характерных точек контура	Метод определения координат	Координаты, м		R, м	Формулы, примененные для расчета средней квадратической погрешности определения координат характерных точек контура (M _t), м	Средняя квадратическая погрешность определения координат характерных точек контура (M _t), м	Глубина, высота расположения точки, м	
				X	Y				H ₁	H ₂
1	2	3	4	5	6	7	8	9	10	11
(7)	Надземный	1237	Метод спутниковых геодезических измерений (определений)	462331.62	2170021.92	-	0.10	0.10	-	-
(7)	Надземный	1238	Метод спутниковых геодезических измерений (определений)	462331.72	2170021.85	-	0.10	0.10	-	-
(7)	Надземный	1239	Метод спутниковых геодезических измерений (определений)	462332.17	2170022.57	-	0.10	0.10	-	-
(7)	Надземный	1240	Метод спутниковых геодезических измерений (определений)	462332.08	2170022.63	-	0.10	0.10	-	-
(7)	Надземный	1241	Метод спутниковых геодезических измерений (определений)	462332.24	2170022.88	-	0.10	0.10	-	-
(7)	Надземный	1242	Метод спутниковых геодезических измерений (определений)	462332.49	2170022.72	-	0.10	0.10	-	-

Описание местоположения объекта недвижимости

1. Описание местоположения здания, сооружения, объекта незавершенного строительства в границах земельного участка

1.1. Сведения о характерных точках контура объекта недвижимости

Система координат: МСК-50, зона 2

Зона № 2

Номер контура	Тип контура	Номера характерных точек контура	Метод определения координат	Координаты, м		R, м	Формулы, примененные для расчета средней квадратической погрешности определения координат характерных точек контура (M _t), м	Средняя квадратическая погрешность определения координат характерных точек контура (M _t), м	Глубина, высота расположения точки, м	
				X	Y				H ₁	H ₂
1	2	3	4	5	6	7	8	9	10	11
(7)	Надземный	1243	Метод спутниковых геодезических измерений (определений)	462332.45	2170022.65	-	0.10	0.10	-	-
(7)	Надземный	1244	Метод спутниковых геодезических измерений (определений)	462334.68	2170021.22	-	0.10	0.10	-	-
(7)	Надземный	1245	Метод спутниковых геодезических измерений (определений)	462334.72	2170021.29	-	0.10	0.10	-	-
(7)	Надземный	1246	Метод спутниковых геодезических измерений (определений)	462334.97	2170021.13	-	0.10	0.10	-	-
(7)	Надземный	1247	Метод спутниковых геодезических измерений (определений)	462339.51	2170028.19	-	0.10	0.10	-	-
(7)	Надземный	1248	Метод спутниковых геодезических измерений (определений)	462338.52	2170028.82	-	0.10	0.10	-	-

Описание местоположения объекта недвижимости

1. Описание местоположения здания, сооружения, объекта незавершенного строительства в границах земельного участка

1.1. Сведения о характерных точках контура объекта недвижимости

Система координат: МСК-50, зона 2

Зона № 2

Номер контура	Тип контура	Номера характерных точек контура	Метод определения координат	Координаты, м		R, м	Формулы, примененные для расчета средней квадратической погрешности определения координат характерных точек контура (M _t), м	Средняя квадратическая погрешность определения координат характерных точек контура (M _t), м	Глубина, высота расположения точки, м	
				X	Y				H ₁	H ₂
1	2	3	4	5	6	7	8	9	10	11
(7)	Надземный	1249	Метод спутниковых геодезических измерений (определений)	462341.13	2170032.89	-	0.10	0.10	-	-
(7)	Надземный	1250	Метод спутниковых геодезических измерений (определений)	462341.01	2170032.97	-	0.10	0.10	-	-
(7)	Надземный	1251	Метод спутниковых геодезических измерений (определений)	462341.05	2170033.03	-	0.10	0.10	-	-
(7)	Надземный	1252	Метод спутниковых геодезических измерений (определений)	462340.33	2170033.49	-	0.10	0.10	-	-
(7)	Надземный	1253	Метод спутниковых геодезических измерений (определений)	462340.29	2170033.43	-	0.10	0.10	-	-
(7)	Надземный	1254	Метод спутниковых геодезических измерений (определений)	462340.04	2170033.59	-	0.10	0.10	-	-

Описание местоположения объекта недвижимости

1. Описание местоположения здания, сооружения, объекта незавершенного строительства в границах земельного участка

1.1. Сведения о характерных точках контура объекта недвижимости

Система координат: МСК-50, зона 2

Зона № 2

Номер контура	Тип контура	Номера характерных точек контура	Метод определения координат	Координаты, м		R, м	Формулы, примененные для расчета средней квадратической погрешности определения координат характерных точек контура (M _t), м	Средняя квадратическая погрешность определения координат характерных точек контура (M _t), м	Глубина, высота расположения точки, м	
				X	Y				H ₁	H ₂
1	2	3	4	5	6	7	8	9	10	11
(7)	Надземный	1255	Метод спутниковых геодезических измерений (определений)	462340.20	2170033.84	-	0.10	0.10	-	-
(7)	Надземный	1256	Метод спутниковых геодезических измерений (определений)	462340.27	2170033.80	-	0.10	0.10	-	-
(7)	Надземный	1257	Метод спутниковых геодезических измерений (определений)	462341.70	2170036.03	-	0.10	0.10	-	-
(7)	Надземный	1258	Метод спутниковых геодезических измерений (определений)	462341.63	2170036.07	-	0.10	0.10	-	-
(7)	Надземный	1259	Метод спутниковых геодезических измерений (определений)	462341.80	2170036.33	-	0.10	0.10	-	-
(7)	Надземный	1260	Метод спутниковых геодезических измерений (определений)	462341.86	2170036.28	-	0.10	0.10	-	-

Описание местоположения объекта недвижимости

1. Описание местоположения здания, сооружения, объекта незавершенного строительства в границах земельного участка

1.1. Сведения о характерных точках контура объекта недвижимости

Система координат: МСК-50, зона 2

Зона № 2

Номер контура	Тип контура	Номера характерных точек контура	Метод определения координат	Координаты, м		R, м	Формулы, примененные для расчета средней квадратической погрешности определения координат характерных точек контура (M _t), м	Средняя квадратическая погрешность определения координат характерных точек контура (M _t), м	Глубина, высота расположения точки, м	
				X	Y				H ₁	H ₂
1	2	3	4	5	6	7	8	9	10	11
(7)	Надземный	1261	Метод спутниковых геодезических измерений (определений)	462343.29	2170038.51	-	0.10	0.10	-	-
(7)	Надземный	1262	Метод спутниковых геодезических измерений (определений)	462343.23	2170038.55	-	0.10	0.10	-	-
(7)	Надземный	1263	Метод спутниковых геодезических измерений (определений)	462343.39	2170038.81	-	0.10	0.10	-	-
(7)	Надземный	1264	Метод спутниковых геодезических измерений (определений)	462343.64	2170038.65	-	0.10	0.10	-	-
(7)	Надземный	1265	Метод спутниковых геодезических измерений (определений)	462343.60	2170038.58	-	0.10	0.10	-	-
(7)	Надземный	1266	Метод спутниковых геодезических измерений (определений)	462344.32	2170038.13	-	0.10	0.10	-	-

Описание местоположения объекта недвижимости

1. Описание местоположения здания, сооружения, объекта незавершенного строительства в границах земельного участка

1.1. Сведения о характерных точках контура объекта недвижимости

Система координат: МСК-50, зона 2

Зона № 2

Номер контура	Тип контура	Номера характерных точек контура	Метод определения координат	Координаты, м		R, м	Формулы, примененные для расчета средней квадратической погрешности определения координат характерных точек контура (M _t), м	Средняя квадратическая погрешность определения координат характерных точек контура (M _t), м	Глубина, высота расположения точки, м	
				X	Y				H ₁	H ₂
1	2	3	4	5	6	7	8	9	10	11
(7)	Надземный	1267	Метод спутниковых геодезических измерений (определений)	462344.36	2170038.19	-	0.10	0.10	-	-
(7)	Надземный	1268	Метод спутниковых геодезических измерений (определений)	462344.48	2170038.10	-	0.10	0.10	-	-
(7)	Надземный	1269	Метод спутниковых геодезических измерений (определений)	462347.06	2170042.11	-	0.10	0.10	-	-
(7)	Надземный	1270	Метод спутниковых геодезических измерений (определений)	462347.93	2170041.55	-	0.10	0.10	-	-
(7)	Надземный	1271	Метод спутниковых геодезических измерений (определений)	462349.43	2170043.87	-	0.10	0.10	-	-
(7)	Надземный	1272	Метод спутниковых геодезических измерений (определений)	462350.98	2170046.30	-	0.10	0.10	-	-

Описание местоположения объекта недвижимости

1. Описание местоположения здания, сооружения, объекта незавершенного строительства в границах земельного участка

1.1. Сведения о характерных точках контура объекта недвижимости

Система координат: МСК-50, зона 2

Зона № 2

Номер контура	Тип контура	Номера характерных точек контура	Метод определения координат	Координаты, м		R, м	Формулы, примененные для расчета средней квадратической погрешности определения координат характерных точек контура (M _t), м	Средняя квадратическая погрешность определения координат характерных точек контура (M _t), м	Глубина, высота расположения точки, м	
				X	Y				H ₁	H ₂
1	2	3	4	5	6	7	8	9	10	11
(7)	Надземный	1273	Метод спутниковых геодезических измерений (определений)	462350.29	2170049.79	-	0.10	0.10	-	-
(7)	Надземный	1274	Метод спутниковых геодезических измерений (определений)	462349.62	2170049.66	-	0.10	0.10	-	-
(7)	Надземный	1274	Метод спутниковых геодезических измерений (определений)	462349.62	2170049.66	-	0.10	0.10	-	-
(7)	Надземный	1275	Метод спутниковых геодезических измерений (определений)	462349.44	2170049.62	-	0.10	0.10	-	-
(7)	Надземный	1276	Метод спутниковых геодезических измерений (определений)	462349.38	2170049.92	-	0.10	0.10	-	-
(7)	Надземный	1277	Метод спутниковых геодезических измерений (определений)	462349.45	2170049.93	-	0.10	0.10	-	-

Описание местоположения объекта недвижимости

1. Описание местоположения здания, сооружения, объекта незавершенного строительства в границах земельного участка

1.1. Сведения о характерных точках контура объекта недвижимости

Система координат: МСК-50, зона 2

Зона № 2

Номер контура	Тип контура	Номера характерных точек контура	Метод определения координат	Координаты, м		R, м	Формулы, примененные для расчета средней квадратической погрешности определения координат характерных точек контура (M _t), м	Средняя квадратическая погрешность определения координат характерных точек контура (M _t), м	Глубина, высота расположения точки, м	
				X	Y				H ₁	H ₂
1	2	3	4	5	6	7	8	9	10	11
(7)	Надземный	1278	Метод спутниковых геодезических измерений (определений)	462348.93	2170052.53	-	0.10	0.10	-	-
(7)	Надземный	1279	Метод спутниковых геодезических измерений (определений)	462348.86	2170052.51	-	0.10	0.10	-	-
(7)	Надземный	1280	Метод спутниковых геодезических измерений (определений)	462348.80	2170052.81	-	0.10	0.10	-	-
(7)	Надземный	1281	Метод спутниковых геодезических измерений (определений)	462348.87	2170052.82	-	0.10	0.10	-	-
(7)	Надземный	1282	Метод спутниковых геодезических измерений (определений)	462348.35	2170055.42	-	0.10	0.10	-	-
(7)	Надземный	1283	Метод спутниковых геодезических измерений (определений)	462348.29	2170055.41	-	0.10	0.10	-	-

Описание местоположения объекта недвижимости

1. Описание местоположения здания, сооружения, объекта незавершенного строительства в границах земельного участка

1.1. Сведения о характерных точках контура объекта недвижимости

Система координат: МСК-50, зона 2

Зона № 2

Номер контура	Тип контура	Номера характерных точек контура	Метод определения координат	Координаты, м		R, м	Формулы, примененные для расчета средней квадратической погрешности определения координат характерных точек контура (M _t), м	Средняя квадратическая погрешность определения координат характерных точек контура (M _t), м	Глубина, высота расположения точки, м	
				X	Y				H 1	H 2
1	2	3	4	5	6	7	8	9	10	11
(7)	Надземный	1284	Метод спутниковых геодезических измерений (определений)	462348.25	2170055.58	-	0.10	0.10	-	-
(7)	Надземный	1284	Метод спутниковых геодезических измерений (определений)	462348.25	2170055.58	-	0.10	0.10	-	-
(7)	Надземный	1285	Метод спутниковых геодезических измерений (определений)	462348.23	2170055.70	-	0.10	0.10	-	-
(7)	Надземный	1286	Метод спутниковых геодезических измерений (определений)	462348.47	2170055.75	-	0.10	0.10	-	-
(7)	Надземный	1287	Метод спутниковых геодезических измерений (определений)	462348.52	2170055.76	-	0.10	0.10	-	-
(7)	Надземный	1288	Метод спутниковых геодезических измерений (определений)	462348.53	2170055.69	-	0.10	0.10	-	-

Описание местоположения объекта недвижимости

1. Описание местоположения здания, сооружения, объекта незавершенного строительства в границах земельного участка

1.1. Сведения о характерных точках контура объекта недвижимости

Система координат: МСК-50, зона 2

Зона № 2

Номер контура	Тип контура	Номера характерных точек контура	Метод определения координат	Координаты, м		R, м	Формулы, примененные для расчета средней квадратической погрешности определения координат характерных точек контура (M _t), м	Средняя квадратическая погрешность определения координат характерных точек контура (M _t), м	Глубина, высота расположения точки, м	
				X	Y				H ₁	H ₂
1	2	3	4	5	6	7	8	9	10	11
(7)	Надземный	1289	Метод спутниковых геодезических измерений (определений)	462349.37	2170055.86	-	0.10	0.10	-	-
(7)	Надземный	1290	Метод спутниковых геодезических измерений (определений)	462349.36	2170055.93	-	0.10	0.10	-	-
(7)	Надземный	1291	Метод спутниковых геодезических измерений (определений)	462349.50	2170055.96	-	0.10	0.10	-	-
(7)	Надземный	1292	Метод спутниковых геодезических измерений (определений)	462347.70	2170064.98	-	0.10	0.10	-	-
(7)	Надземный	1293	Метод спутниковых геодезических измерений (определений)	462348.23	2170065.08	-	0.10	0.10	-	-
(7)	Надземный	1293	Метод спутниковых геодезических измерений (определений)	462348.23	2170065.08	-	0.10	0.10	-	-

Описание местоположения объекта недвижимости

1. Описание местоположения здания, сооружения, объекта незавершенного строительства в границах земельного участка

1.1. Сведения о характерных точках контура объекта недвижимости

Система координат: МСК-50, зона 2

Зона № 2

Номер контура	Тип контура	Номера характерных точек контура	Метод определения координат	Координаты, м		R, м	Формулы, примененные для расчета средней квадратической погрешности определения координат характерных точек контура (M _t), м	Средняя квадратическая погрешность определения координат характерных точек контура (M _t), м	Глубина, высота расположения точки, м	
				X	Y				H 1	H 2
1	2	3	4	5	6	7	8	9	10	11
(7)	Надземный	1583	Метод спутниковых геодезических измерений (определений)	462351.71	2170065.78	-	0.10	0.10	-	-
(7)	Надземный	1583	Метод спутниковых геодезических измерений (определений)	462351.71	2170065.78	-	0.10	0.10	-	-
(7)	Надземный	1297	Метод спутниковых геодезических измерений (определений)	462355.35	2170066.51	-	0.10	0.10	-	-
(7)	Надземный	1298	Метод спутниковых геодезических измерений (определений)	462355.35	2170066.50	-	0.10	0.10	-	-
(7)	Надземный	1299	Метод спутниковых геодезических измерений (определений)	462358.71	2170067.18	-	0.10	0.10	-	-
(7)	Надземный	752	Метод спутниковых геодезических измерений (определений)	462359.11	2170067.26	-	0.10	0.10	-	-

Описание местоположения объекта недвижимости

1. Описание местоположения здания, сооружения, объекта незавершенного строительства в границах земельного участка

1.1. Сведения о характерных точках контура объекта недвижимости

Система координат: МСК-50, зона 2

Зона № 2

Номер контура	Тип контура	Номера характерных точек контура	Метод определения координат	Координаты, м		R, м	Формулы, примененные для расчета средней квадратической погрешности определения координат характерных точек контура (M _t), м	Средняя квадратическая погрешность определения координат характерных точек контура (M _t), м	Глубина, высота расположения точки, м	
				X	Y				H ₁	H ₂
1	2	3	4	5	6	7	8	9	10	11
(7)	Надземный	1300	Метод спутниковых геодезических измерений (определений)	462359.18	2170066.94	-	0.10	0.10	-	-
(7)	Надземный	1301	Метод спутниковых геодезических измерений (определений)	462359.28	2170066.96	-	0.10	0.10	-	-
(7)	Надземный	1302	Метод спутниковых геодезических измерений (определений)	462359.29	2170066.89	-	0.10	0.10	-	-
(7)	Надземный	1303	Метод спутниковых геодезических измерений (определений)	462360.17	2170067.07	-	0.10	0.10	-	-
(7)	Надземный	1304	Метод спутниковых геодезических измерений (определений)	462360.16	2170067.14	-	0.10	0.10	-	-
(7)	Надземный	1305	Метод спутниковых геодезических измерений (определений)	462360.45	2170067.20	-	0.10	0.10	-	-

Описание местоположения объекта недвижимости

1. Описание местоположения здания, сооружения, объекта незавершенного строительства в границах земельного участка

1.1. Сведения о характерных точках контура объекта недвижимости

Система координат: МСК-50, зона 2

Зона № 2

Номер контура	Тип контура	Номера характерных точек контура	Метод определения координат	Координаты, м		R, м	Формулы, примененные для расчета средней квадратической погрешности определения координат характерных точек контура (M _t), м	Средняя квадратическая погрешность определения координат характерных точек контура (M _t), м	Глубина, высота расположения точки, м	
				X	Y				H ₁	H ₂
1	2	3	4	5	6	7	8	9	10	11
(7)	Надземный	1306	Метод спутниковых геодезических измерений (определений)	462360.51	2170066.90	-	0.10	0.10	-	-
(7)	Надземный	1307	Метод спутниковых геодезических измерений (определений)	462360.43	2170066.89	-	0.10	0.10	-	-
(7)	Надземный	1308	Метод спутниковых геодезических измерений (определений)	462360.96	2170064.29	-	0.10	0.10	-	-
(7)	Надземный	1309	Метод спутниковых геодезических измерений (определений)	462361.03	2170064.30	-	0.10	0.10	-	-
(7)	Надземный	1310	Метод спутниковых геодезических измерений (определений)	462361.09	2170064.01	-	0.10	0.10	-	-
(7)	Надземный	1311	Метод спутниковых геодезических измерений (определений)	462360.80	2170063.95	-	0.10	0.10	-	-

Описание местоположения объекта недвижимости

1. Описание местоположения здания, сооружения, объекта незавершенного строительства в границах земельного участка

1.1. Сведения о характерных точках контура объекта недвижимости

Система координат: МСК-50, зона 2

Зона № 2

Номер контура	Тип контура	Номера характерных точек контура	Метод определения координат	Координаты, м		R, м	Формулы, примененные для расчета средней квадратической погрешности определения координат характерных точек контура (M _t), м	Средняя квадратическая погрешность определения координат характерных точек контура (M _t), м	Глубина, высота расположения точки, м	
				X	Y				H ₁	H ₂
1	2	3	4	5	6	7	8	9	10	11
(7)	Надземный	1312	Метод спутниковых геодезических измерений (определений)	462360.79	2170063.95	-	0.10	0.10	-	-
(7)	Надземный	1313	Метод спутниковых геодезических измерений (определений)	462360.39	2170063.87	-	0.10	0.10	-	-
(7)	Надземный	1314	Метод спутниковых геодезических измерений (определений)	462360.41	2170063.77	-	0.10	0.10	-	-
(7)	Надземный	1315	Метод спутниковых геодезических измерений (определений)	462360.40	2170063.77	-	0.10	0.10	-	-
(7)	Надземный	1316	Метод спутниковых геодезических измерений (определений)	462360.55	2170063.03	-	0.10	0.10	-	-
(7)	Надземный	1317	Метод спутниковых геодезических измерений (определений)	462361.63	2170063.24	-	0.10	0.10	-	-

Описание местоположения объекта недвижимости

1. Описание местоположения здания, сооружения, объекта незавершенного строительства в границах земельного участка

1.1. Сведения о характерных точках контура объекта недвижимости

Система координат: МСК-50, зона 2

Зона № 2

Номер контура	Тип контура	Номера характерных точек контура	Метод определения координат	Координаты, м		R, м	Формулы, примененные для расчета средней квадратической погрешности определения координат характерных точек контура (M _t), м	Средняя квадратическая погрешность определения координат характерных точек контура (M _t), м	Глубина, высота расположения точки, м	
				X	Y				H ₁	H ₂
1	2	3	4	5	6	7	8	9	10	11
(7)	Надземный	1318	Метод спутниковых геодезических измерений (определений)	462362.68	2170057.98	-	0.10	0.10	-	-
(7)	Надземный	1319	Метод спутниковых геодезических измерений (определений)	462361.60	2170057.77	-	0.10	0.10	-	-
(7)	Надземный	1320	Метод спутниковых геодезических измерений (определений)	462361.86	2170056.49	-	0.10	0.10	-	-
(7)	Надземный	1321	Метод спутниковых геодезических измерений (определений)	462360.73	2170056.27	-	0.10	0.10	-	-
(7)	Надземный	1322	Метод спутниковых геодезических измерений (определений)	462360.72	2170056.27	-	0.10	0.10	-	-
(7)	Надземный	1584	Метод спутниковых геодезических измерений (определений)	462360.75	2170056.14	-	0.10	0.10	-	-

Описание местоположения объекта недвижимости

1. Описание местоположения здания, сооружения, объекта незавершенного строительства в границах земельного участка

1.1. Сведения о характерных точках контура объекта недвижимости

Система координат: МСК-50, зона 2

Зона № 2

Номер контура	Тип контура	Номера характерных точек контура	Метод определения координат	Координаты, м		R, м	Формулы, примененные для расчета средней квадратической погрешности определения координат характерных точек контура (M _t), м	Средняя квадратическая погрешность определения координат характерных точек контура (M _t), м	Глубина, высота расположения точки, м	
				X	Y				H ₁	H ₂
1	2	3	4	5	6	7	8	9	10	11
(7)	Надземный	1585	Метод спутниковых геодезических измерений (определений)	462360.79	2170055.96	-	0.10	0.10	-	-
(7)	Надземный	1585	Метод спутниковых геодезических измерений (определений)	462360.79	2170055.96	-	0.10	0.10	-	-
(7)	Надземный	1324	Метод спутниковых геодезических измерений (определений)	462362.51	2170047.34	-	0.10	0.10	-	-
(7)	Надземный	1324	Метод спутниковых геодезических измерений (определений)	462362.51	2170047.34	-	0.10	0.10	-	-
(7)	Надземный	1325	Метод спутниковых геодезических измерений (определений)	462362.55	2170047.15	-	0.10	0.10	-	-
(7)	Надземный	1326	Метод спутниковых геодезических измерений (определений)	462362.54	2170047.15	-	0.10	0.10	-	-

Описание местоположения объекта недвижимости

1. Описание местоположения здания, сооружения, объекта незавершенного строительства в границах земельного участка

1.1. Сведения о характерных точках контура объекта недвижимости

Система координат: МСК-50, зона 2

Зона № 2

Номер контура	Тип контура	Номера характерных точек контура	Метод определения координат	Координаты, м		R, м	Формулы, примененные для расчета средней квадратической погрешности определения координат характерных точек контура (M _t), м	Средняя квадратическая погрешность определения координат характерных точек контура (M _t), м	Глубина, высота расположения точки, м	
				X	Y				H ₁	H ₂
1	2	3	4	5	6	7	8	9	10	11
(7)	Надземный	1586	Метод спутниковых геодезических измерений (определений)	462362.99	2170044.91	-	0.10	0.10	-	-
(7)	Надземный	1328	Метод спутниковых геодезических измерений (определений)	462360.21	2170040.57	-	0.10	0.10	-	-
(7)	Надземный	1329	Метод спутниковых геодезических измерений (определений)	462360.34	2170040.49	-	0.10	0.10	-	-
(7)	Надземный	1330	Метод спутниковых геодезических измерений (определений)	462360.30	2170040.43	-	0.10	0.10	-	-
(7)	Надземный	1331	Метод спутниковых геодезических измерений (определений)	462361.01	2170039.97	-	0.10	0.10	-	-
(7)	Надземный	1332	Метод спутниковых геодезических измерений (определений)	462361.05	2170040.03	-	0.10	0.10	-	-

Описание местоположения объекта недвижимости

1. Описание местоположения здания, сооружения, объекта незавершенного строительства в границах земельного участка

1.1. Сведения о характерных точках контура объекта недвижимости

Система координат: МСК-50, зона 2

Зона № 2

Номер контура	Тип контура	Номера характерных точек контура	Метод определения координат	Координаты, м		R, м	Формулы, примененные для расчета средней квадратической погрешности определения координат характерных точек контура (M _t), м	Средняя квадратическая погрешность определения координат характерных точек контура (M _t), м	Глубина, высота расположения точки, м	
				X	Y				H ₁	H ₂
1	2	3	4	5	6	7	8	9	10	11
(7)	Надземный	1333	Метод спутниковых геодезических измерений (определений)	462361.09	2170040.00	-	0.10	0.10	-	-
(7)	Надземный	1334	Метод спутниковых геодезических измерений (определений)	462361.10	2170040.01	-	0.10	0.10	-	-
(7)	Надземный	1335	Метод спутниковых геодезических измерений (определений)	462361.31	2170039.87	-	0.10	0.10	-	-
(7)	Надземный	1336	Метод спутниковых геодезических измерений (определений)	462361.14	2170039.62	-	0.10	0.10	-	-
(7)	Надземный	1337	Метод спутниковых геодезических измерений (определений)	462361.07	2170039.66	-	0.10	0.10	-	-
(7)	Надземный	1338	Метод спутниковых геодезических измерений (определений)	462359.64	2170037.43	-	0.10	0.10	-	-

Описание местоположения объекта недвижимости

1. Описание местоположения здания, сооружения, объекта незавершенного строительства в границах земельного участка

1.1. Сведения о характерных точках контура объекта недвижимости

Система координат: МСК-50, зона 2

Зона № 2

Номер контура	Тип контура	Номера характерных точек контура	Метод определения координат	Координаты, м		R, м	Формулы, примененные для расчета средней квадратической погрешности определения координат характерных точек контура (M _t), м	Средняя квадратическая погрешность определения координат характерных точек контура (M _t), м	Глубина, высота расположения точки, м	
				X	Y				H ₁	H ₂
1	2	3	4	5	6	7	8	9	10	11
(7)	Надземный	1339	Метод спутниковых геодезических измерений (определений)	462359.71	2170037.39	-	0.10	0.10	-	-
(7)	Надземный	1368	Метод спутниковых геодезических измерений (определений)	462359.68	2170037.35	-	0.10	0.10	-	-
(7)	Надземный	1368	Метод спутниковых геодезических измерений (определений)	462359.68	2170037.35	-	0.10	0.10	-	-
(7)	Надземный	1340	Метод спутниковых геодезических измерений (определений)	462359.55	2170037.14	-	0.10	0.10	-	-
(7)	Надземный	1340	Метод спутниковых геодезических измерений (определений)	462359.55	2170037.14	-	0.10	0.10	-	-
(7)	Надземный	1341	Метод спутниковых геодезических измерений (определений)	462359.52	2170037.09	-	0.10	0.10	-	-

Описание местоположения объекта недвижимости

1. Описание местоположения здания, сооружения, объекта незавершенного строительства в границах земельного участка

1.1. Сведения о характерных точках контура объекта недвижимости

Система координат: МСК-50, зона 2

Зона № 2

Номер контура	Тип контура	Номера характерных точек контура	Метод определения координат	Координаты, м		R, м	Формулы, примененные для расчета средней квадратической погрешности определения координат характерных точек контура (M _t), м	Средняя квадратическая погрешность определения координат характерных точек контура (M _t), м	Глубина, высота расположения точки, м	
				X	Y				H ₁	H ₂
1	2	3	4	5	6	7	8	9	10	11
(7)	Надземный	1341	Метод спутниковых геодезических измерений (определений)	462359.52	2170037.09	-	0.10	0.10	-	-
(7)	Надземный	1342	Метод спутниковых геодезических измерений (определений)	462359.39	2170036.88	-	0.10	0.10	-	-
(7)	Надземный	1342	Метод спутниковых геодезических измерений (определений)	462359.39	2170036.88	-	0.10	0.10	-	-
(7)	Надземный	1343	Метод спутниковых геодезических измерений (определений)	462359.36	2170036.84	-	0.10	0.10	-	-
(7)	Надземный	1344	Метод спутниковых геодезических измерений (определений)	462359.30	2170036.88	-	0.10	0.10	-	-
(7)	Надземный	1345	Метод спутниковых геодезических измерений (определений)	462357.87	2170034.65	-	0.10	0.10	-	-

Описание местоположения объекта недвижимости

1. Описание местоположения здания, сооружения, объекта незавершенного строительства в границах земельного участка

1.1. Сведения о характерных точках контура объекта недвижимости

Система координат: МСК-50, зона 2

Зона № 2

Номер контура	Тип контура	Номера характерных точек контура	Метод определения координат	Координаты, м		R, м	Формулы, примененные для расчета средней квадратической погрешности определения координат характерных точек контура (M _t), м	Средняя квадратическая погрешность определения координат характерных точек контура (M _t), м	Глубина, высота расположения точки, м	
				X	Y				H ₁	H ₂
1	2	3	4	5	6	7	8	9	10	11
(7)	Надземный	1346	Метод спутниковых геодезических измерений (определений)	462357.93	2170034.61	-	0.10	0.10	-	-
(7)	Надземный	1347	Метод спутниковых геодезических измерений (определений)	462357.77	2170034.36	-	0.10	0.10	-	-
(7)	Надземный	1348	Метод спутниковых геодезических измерений (определений)	462357.51	2170034.52	-	0.10	0.10	-	-
(7)	Надземный	1349	Метод спутниковых геодезических измерений (определений)	462357.55	2170034.58	-	0.10	0.10	-	-
(7)	Надземный	1350	Метод спутниковых геодезических измерений (определений)	462357.05	2170034.90	-	0.10	0.10	-	-
(7)	Надземный	1351	Метод спутниковых геодезических измерений (определений)	462357.01	2170034.85	-	0.10	0.10	-	-

Описание местоположения объекта недвижимости

1. Описание местоположения здания, сооружения, объекта незавершенного строительства в границах земельного участка

1.1. Сведения о характерных точках контура объекта недвижимости

Система координат: МСК-50, зона 2

Зона № 2

Номер контура	Тип контура	Номера характерных точек контура	Метод определения координат	Координаты, м		R, м	Формулы, примененные для расчета средней квадратической погрешности определения координат характерных точек контура (M _t), м	Средняя квадратическая погрешность определения координат характерных точек контура (M _t), м	Глубина, высота расположения точки, м	
				X	Y				H ₁	H ₂
1	2	3	4	5	6	7	8	9	10	11
(7)	Надземный	1352	Метод спутниковых геодезических измерений (определений)	462356.88	2170034.93	-	0.10	0.10	-	-
(7)	Надземный	1353	Метод спутниковых геодезических измерений (определений)	462356.54	2170034.40	-	0.10	0.10	-	-
(7)	Надземный	1354	Метод спутниковых геодезических измерений (определений)	462354.61	2170031.38	-	0.10	0.10	-	-
(7)	Надземный	1355	Метод спутниковых геодезических измерений (определений)	462355.72	2170030.66	-	0.10	0.10	-	-
(7)	Надземный	1019	Метод спутниковых геодезических измерений (определений)	462352.51	2170025.65	-	0.10	0.10	-	-

Описание местоположения объекта недвижимости

1. Описание местоположения здания, сооружения, объекта незавершенного строительства в границах земельного участка

1.1. Сведения о характерных точках контура объекта недвижимости

Система координат: -

Зона № -

Номер контура	Тип контура	Номера характерных точек контура	Метод определения координат	Координаты, м		R, м	Формулы, примененные для расчета средней квадратической погрешности определения координат характерных точек контура (M _t), м	Средняя квадратическая погрешность определения координат характерных точек контура (M _t), м	Глубина, высота расположения точки, м	
				X	Y				H ₁	H ₂
1	2	3	4	5	6	7	8	9	10	11
	(8)									
(8)	Надземный	1042	Метод спутниковых геодезических измерений (определений)	462337.38	2170003.39	-	0.10	0.10	-	-
(8)	Надземный	1040	Метод спутниковых геодезических измерений (определений)	462344.15	2170013.92	-	0.10	0.10	-	-
(8)	Надземный	1039	Метод спутниковых геодезических измерений (определений)	462343.30	2170014.46	-	0.10	0.10	-	-
(8)	Надземный	1587	Метод спутниковых геодезических измерений (определений)	462345.38	2170017.70	-	0.10	0.10	-	-
(8)	Надземный	1588	Метод спутниковых геодезических измерений (определений)	462345.51	2170017.62	-	0.10	0.10	-	-

Описание местоположения объекта недвижимости

1. Описание местоположения здания, сооружения, объекта незавершенного строительства в границах земельного участка

1.1. Сведения о характерных точках контура объекта недвижимости

Система координат: -

Зона № -

Номер контура	Тип контура	Номера характерных точек контура	Метод определения координат	Координаты, м		R, м	Формулы, примененные для расчета средней квадратической погрешности определения координат характерных точек контура (M _t), м	Средняя квадратическая погрешность определения координат характерных точек контура (M _t), м	Глубина, высота расположения точки, м	
				X	Y				H ₁	H ₂
1	2	3	4	5	6	7	8	9	10	11
(8)	Надземный	1589	Метод спутниковых геодезических измерений (определений)	462345.55	2170017.69	-	0.10	0.10	-	-
(8)	Надземный	1590	Метод спутниковых геодезических измерений (определений)	462346.31	2170017.20	-	0.10	0.10	-	-
(8)	Надземный	1591	Метод спутниковых геодезических измерений (определений)	462346.26	2170017.14	-	0.10	0.10	-	-
(8)	Надземный	1592	Метод спутниковых геодезических измерений (определений)	462346.47	2170017.00	-	0.10	0.10	-	-
(8)	Надземный	1593	Метод спутниковых геодезических измерений (определений)	462346.61	2170017.21	-	0.10	0.10	-	-
(8)	Надземный	1594	Метод спутниковых геодезических измерений (определений)	462346.54	2170017.26	-	0.10	0.10	-	-

Описание местоположения объекта недвижимости

1. Описание местоположения здания, сооружения, объекта незавершенного строительства в границах земельного участка

1.1. Сведения о характерных точках контура объекта недвижимости

Система координат: -

Зона № -

Номер контура	Тип контура	Номера характерных точек контура	Метод определения координат	Координаты, м		R, м	Формулы, примененные для расчета средней квадратической погрешности определения координат характерных точек контура (M _t), м	Средняя квадратическая погрешность определения координат характерных точек контура (M _t), м	Глубина, высота расположения точки, м	
				X	Y				H 1	H 2
1	2	3	4	5	6	7	8	9	10	11
(8)	Надземный	1595	Метод спутниковых геодезических измерений (определений)	462348.00	2170019.53	-	0.10	0.10	-	-
(8)	Надземный	1596	Метод спутниковых геодезических измерений (определений)	462348.07	2170019.48	-	0.10	0.10	-	-
(8)	Надземный	1597	Метод спутниковых геодезических измерений (определений)	462348.20	2170019.70	-	0.10	0.10	-	-
(8)	Надземный	1598	Метод спутниковых геодезических измерений (определений)	462348.14	2170019.74	-	0.10	0.10	-	-
(8)	Надземный	1599	Метод спутниковых геодезических измерений (определений)	462349.59	2170022.01	-	0.10	0.10	-	-
(8)	Надземный	1600	Метод спутниковых геодезических измерений (определений)	462349.66	2170021.97	-	0.10	0.10	-	-

Описание местоположения объекта недвижимости

1. Описание местоположения здания, сооружения, объекта незавершенного строительства в границах земельного участка

1.1. Сведения о характерных точках контура объекта недвижимости

Система координат: -

Зона № -

Номер контура	Тип контура	Номера характерных точек контура	Метод определения координат	Координаты, м		R, м	Формулы, примененные для расчета средней квадратической погрешности определения координат характерных точек контура (M _t), м	Средняя квадратическая погрешность определения координат характерных точек контура (M _t), м	Глубина, высота расположения точки, м	
				X	Y				H ₁	H ₂
1	2	3	4	5	6	7	8	9	10	11
(8)	Надземный	1601	Метод спутниковых геодезических измерений (определений)	462349.80	2170022.18	-	0.10	0.10	-	-
(8)	Надземный	1602	Метод спутниковых геодезических измерений (определений)	462349.38	2170022.45	-	0.10	0.10	-	-
(8)	Надземный	1603	Метод спутниковых геодезических измерений (определений)	462351.71	2170026.07	-	0.10	0.10	-	-
(8)	Надземный	1020	Метод спутниковых геодезических измерений (определений)	462351.75	2170026.14	-	0.10	0.10	-	-
(8)	Надземный	1019	Метод спутниковых геодезических измерений (определений)	462352.51	2170025.65	-	0.10	0.10	-	-
(8)	Надземный	1355	Метод спутниковых геодезических измерений (определений)	462355.72	2170030.66	-	0.10	0.10	-	-

Описание местоположения объекта недвижимости

1. Описание местоположения здания, сооружения, объекта незавершенного строительства в границах земельного участка

1.1. Сведения о характерных точках контура объекта недвижимости

Система координат: -

Зона № -

Номер контура	Тип контура	Номера характерных точек контура	Метод определения координат	Координаты, м		R, м	Формулы, примененные для расчета средней квадратической погрешности определения координат характерных точек контура (M _t), м	Средняя квадратическая погрешность определения координат характерных точек контура (M _t), м	Глубина, высота расположения точки, м	
				X	Y				H ₁	H ₂
1	2	3	4	5	6	7	8	9	10	11
(8)	Надземный	1354	Метод спутниковых геодезических измерений (определений)	462354.61	2170031.38	-	0.10	0.10	-	-
(8)	Надземный	1604	Метод спутниковых геодезических измерений (определений)	462356.87	2170034.96	-	0.10	0.10	-	-
(8)	Надземный	1605	Метод спутниковых геодезических измерений (определений)	462357.02	2170034.87	-	0.10	0.10	-	-
(8)	Надземный	1606	Метод спутниковых геодезических измерений (определений)	462357.06	2170034.93	-	0.10	0.10	-	-
(8)	Надземный	1607	Метод спутниковых геодезических измерений (определений)	462357.60	2170034.57	-	0.10	0.10	-	-
(8)	Надземный	1608	Метод спутниковых геодезических измерений (определений)	462357.57	2170034.52	-	0.10	0.10	-	-

Описание местоположения объекта недвижимости

1. Описание местоположения здания, сооружения, объекта незавершенного строительства в границах земельного участка

1.1. Сведения о характерных точках контура объекта недвижимости

Система координат: -

Зона № -

Номер контура	Тип контура	Номера характерных точек контура	Метод определения координат	Координаты, м		R, м	Формулы, примененные для расчета средней квадратической погрешности определения координат характерных точек контура (M _t), м	Средняя квадратическая погрешность определения координат характерных точек контура (M _t), м	Глубина, высота расположения точки, м	
				X	Y				H 1	H 2
1	2	3	4	5	6	7	8	9	10	11
(8)	Надземный	1609	Метод спутниковых геодезических измерений (определений)	462357.78	2170034.38	-	0.10	0.10	-	-
(8)	Надземный	1610	Метод спутниковых геодезических измерений (определений)	462357.91	2170034.59	-	0.10	0.10	-	-
(8)	Надземный	1611	Метод спутниковых геодезических измерений (определений)	462357.84	2170034.63	-	0.10	0.10	-	-
(8)	Надземный	1612	Метод спутниковых геодезических измерений (определений)	462359.32	2170036.93	-	0.10	0.10	-	-
(8)	Надземный	1613	Метод спутниковых геодезических измерений (определений)	462359.38	2170036.88	-	0.10	0.10	-	-
(8)	Надземный	1368	Метод спутниковых геодезических измерений (определений)	462359.68	2170037.35	-	0.10	0.10	-	-

Описание местоположения объекта недвижимости

1. Описание местоположения здания, сооружения, объекта незавершенного строительства в границах земельного участка

1.1. Сведения о характерных точках контура объекта недвижимости

Система координат: -

Зона № -

Номер контура	Тип контура	Номера характерных точек контура	Метод определения координат	Координаты, м		R, м	Формулы, примененные для расчета средней квадратической погрешности определения координат характерных точек контура (M _t), м	Средняя квадратическая погрешность определения координат характерных точек контура (M _t), м	Глубина, высота расположения точки, м	
				X	Y				H ₁	H ₂
1	2	3	4	5	6	7	8	9	10	11
(8)	Надземный	1614	Метод спутниковых геодезических измерений (определений)	462359.61	2170037.39	-	0.10	0.10	-	-
(8)	Надземный	1615	Метод спутниковых геодезических измерений (определений)	462361.10	2170039.70	-	0.10	0.10	-	-
(8)	Надземный	1371	Метод спутниковых геодезических измерений (определений)	462361.17	2170039.66	-	0.10	0.10	-	-
(8)	Надземный	1616	Метод спутниковых геодезических измерений (определений)	462361.30	2170039.87	-	0.10	0.10	-	-
(8)	Надземный	1617	Метод спутниковых геодезических измерений (определений)	462361.09	2170040.01	-	0.10	0.10	-	-
(8)	Надземный	1618	Метод спутниковых геодезических измерений (определений)	462361.05	2170039.95	-	0.10	0.10	-	-

Описание местоположения объекта недвижимости

1. Описание местоположения здания, сооружения, объекта незавершенного строительства в границах земельного участка

1.1. Сведения о характерных точках контура объекта недвижимости

Система координат: -

Зона № -

Номер контура	Тип контура	Номера характерных точек контура	Метод определения координат	Координаты, м		R, м	Формулы, примененные для расчета средней квадратической погрешности определения координат характерных точек контура (M _t), м	Средняя квадратическая погрешность определения координат характерных точек контура (M _t), м	Глубина, высота расположения точки, м	
				X	Y				H ₁	H ₂
1	2	3	4	5	6	7	8	9	10	11
(8)	Надземный	1330	Метод спутниковых геодезических измерений (определений)	462360.30	2170040.43	-	0.10	0.10	-	-
(8)	Надземный	1329	Метод спутниковых геодезических измерений (определений)	462360.34	2170040.49	-	0.10	0.10	-	-
(8)	Надземный	1328	Метод спутниковых геодезических измерений (определений)	462360.21	2170040.57	-	0.10	0.10	-	-
(8)	Надземный	1327	Метод спутниковых геодезических измерений (определений)	462362.99	2170044.90	-	0.10	0.10	-	-
(8)	Надземный	1323	Метод спутниковых геодезических измерений (определений)	462360.75	2170056.16	-	0.10	0.10	-	-
(8)	Надземный	1321	Метод спутниковых геодезических измерений (определений)	462360.73	2170056.27	-	0.10	0.10	-	-

Описание местоположения объекта недвижимости

1. Описание местоположения здания, сооружения, объекта незавершенного строительства в границах земельного участка

1.1. Сведения о характерных точках контура объекта недвижимости

Система координат: -

Зона № -

Номер контура	Тип контура	Номера характерных точек контура	Метод определения координат	Координаты, м		R, м	Формулы, примененные для расчета средней квадратической погрешности определения координат характерных точек контура (M _t), м	Средняя квадратическая погрешность определения координат характерных точек контура (M _t), м	Глубина, высота расположения точки, м	
				X	Y				H ₁	H ₂
1	2	3	4	5	6	7	8	9	10	11
(8)	Надземный	1320	Метод спутниковых геодезических измерений (определений)	462361.86	2170056.49	-	0.10	0.10	-	-
(8)	Надземный	1313	Метод спутниковых геодезических измерений (определений)	462360.39	2170063.87	-	0.10	0.10	-	-
(8)	Надземный	1310	Метод спутниковых геодезических измерений (определений)	462361.09	2170064.01	-	0.10	0.10	-	-
(8)	Надземный	1375	Метод спутниковых геодезических измерений (определений)	462361.04	2170064.26	-	0.10	0.10	-	-
(8)	Надземный	1376	Метод спутниковых геодезических измерений (определений)	462360.91	2170064.23	-	0.10	0.10	-	-
(8)	Надземный	1377	Метод спутниковых геодезических измерений (определений)	462360.38	2170066.93	-	0.10	0.10	-	-

Описание местоположения объекта недвижимости

1. Описание местоположения здания, сооружения, объекта незавершенного строительства в границах земельного участка

1.1. Сведения о характерных точках контура объекта недвижимости

Система координат: -

Зона № -

Номер контура	Тип контура	Номера характерных точек контура	Метод определения координат	Координаты, м		R, м	Формулы, примененные для расчета средней квадратической погрешности определения координат характерных точек контура (M _t), м	Средняя квадратическая погрешность определения координат характерных точек контура (M _t), м	Глубина, высота расположения точки, м	
				X	Y				H ₁	H ₂
1	2	3	4	5	6	7	8	9	10	11
(8)	Надземный	1378	Метод спутниковых геодезических измерений (определений)	462360.50	2170066.95	-	0.10	0.10	-	-
(8)	Надземный	1379	Метод спутниковых геодезических измерений (определений)	462360.46	2170067.20	-	0.10	0.10	-	-
(8)	Надземный	1380	Метод спутниковых геодезических измерений (определений)	462360.21	2170067.15	-	0.10	0.10	-	-
(8)	Надземный	1381	Метод спутниковых геодезических измерений (определений)	462360.24	2170067.02	-	0.10	0.10	-	-
(8)	Надземный	1382	Метод спутниковых геодезических измерений (определений)	462359.35	2170066.85	-	0.10	0.10	-	-
(8)	Надземный	1383	Метод спутниковых геодезических измерений (определений)	462359.33	2170066.97	-	0.10	0.10	-	-

Описание местоположения объекта недвижимости

1. Описание местоположения здания, сооружения, объекта незавершенного строительства в границах земельного участка

1.1. Сведения о характерных точках контура объекта недвижимости

Система координат: -

Зона № -

Номер контура	Тип контура	Номера характерных точек контура	Метод определения координат	Координаты, м		R, м	Формулы, примененные для расчета средней квадратической погрешности определения координат характерных точек контура (M _t), м	Средняя квадратическая погрешность определения координат характерных точек контура (M _t), м	Глубина, высота расположения точки, м	
				X	Y				H 1	H 2
1	2	3	4	5	6	7	8	9	10	11
(8)	Надземный	1300	Метод спутниковых геодезических измерений (определений)	462359.18	2170066.94	-	0.10	0.10	-	-
(8)	Надземный	752	Метод спутниковых геодезических измерений (определений)	462359.11	2170067.26	-	0.10	0.10	-	-
(8)	Надземный	1292	Метод спутниковых геодезических измерений (определений)	462347.70	2170064.98	-	0.10	0.10	-	-
(8)	Надземный	1291	Метод спутниковых геодезических измерений (определений)	462349.50	2170055.96	-	0.10	0.10	-	-
(8)	Надземный	1290	Метод спутниковых геодезических измерений (определений)	462349.36	2170055.93	-	0.10	0.10	-	-
(8)	Надземный	1289	Метод спутниковых геодезических измерений (определений)	462349.37	2170055.86	-	0.10	0.10	-	-

Описание местоположения объекта недвижимости

1. Описание местоположения здания, сооружения, объекта незавершенного строительства в границах земельного участка

1.1. Сведения о характерных точках контура объекта недвижимости

Система координат: -

Зона № -

Номер контура	Тип контура	Номера характерных точек контура	Метод определения координат	Координаты, м		R, м	Формулы, примененные для расчета средней квадратической погрешности определения координат характерных точек контура (M _t), м	Средняя квадратическая погрешность определения координат характерных точек контура (M _t), м	Глубина, высота расположения точки, м	
				X	Y				H ₁	H ₂
1	2	3	4	5	6	7	8	9	10	11
(8)	Надземный	1619	Метод спутниковых геодезических измерений (определений)	462348.49	2170055.68	-	0.10	0.10	-	-
(8)	Надземный	1286	Метод спутниковых геодезических измерений (определений)	462348.47	2170055.75	-	0.10	0.10	-	-
(8)	Надземный	1285	Метод спутниковых геодезических измерений (определений)	462348.23	2170055.70	-	0.10	0.10	-	-
(8)	Надземный	1386	Метод спутниковых геодезических измерений (определений)	462348.28	2170055.46	-	0.10	0.10	-	-
(8)	Надземный	1620	Метод спутниковых геодезических измерений (определений)	462348.35	2170055.47	-	0.10	0.10	-	-
(8)	Надземный	1621	Метод спутниковых геодезических измерений (определений)	462348.88	2170052.80	-	0.10	0.10	-	-

Описание местоположения объекта недвижимости

1. Описание местоположения здания, сооружения, объекта незавершенного строительства в границах земельного участка

1.1. Сведения о характерных точках контура объекта недвижимости

Система координат: -

Зона № -

Номер контура	Тип контура	Номера характерных точек контура	Метод определения координат	Координаты, м		R, м	Формулы, примененные для расчета средней квадратической погрешности определения координат характерных точек контура (M _t), м	Средняя квадратическая погрешность определения координат характерных точек контура (M _t), м	Глубина, высота расположения точки, м	
				X	Y				H 1	H 2
1	2	3	4	5	6	7	8	9	10	11
(8)	Надземный	1389	Метод спутниковых геодезических измерений (определений)	462348.81	2170052.78	-	0.10	0.10	-	-
(8)	Надземный	1390	Метод спутниковых геодезических измерений (определений)	462348.86	2170052.54	-	0.10	0.10	-	-
(8)	Надземный	1622	Метод спутниковых геодезических измерений (определений)	462348.93	2170052.55	-	0.10	0.10	-	-
(8)	Надземный	1623	Метод спутниковых геодезических измерений (определений)	462349.46	2170049.88	-	0.10	0.10	-	-
(8)	Надземный	1394	Метод спутниковых геодезических измерений (определений)	462349.39	2170049.87	-	0.10	0.10	-	-
(8)	Надземный	1275	Метод спутниковых геодезических измерений (определений)	462349.44	2170049.62	-	0.10	0.10	-	-

Описание местоположения объекта недвижимости

1. Описание местоположения здания, сооружения, объекта незавершенного строительства в границах земельного участка

1.1. Сведения о характерных точках контура объекта недвижимости

Система координат: -

Зона № -

Номер контура	Тип контура	Номера характерных точек контура	Метод определения координат	Координаты, м		R, м	Формулы, примененные для расчета средней квадратической погрешности определения координат характерных точек контура (M _t), м	Средняя квадратическая погрешность определения координат характерных точек контура (M _t), м	Глубина, высота расположения точки, м	
				X	Y				H ₁	H ₂
1	2	3	4	5	6	7	8	9	10	11
(8)	Надземный	1395	Метод спутниковых геодезических измерений (определений)	462350.28	2170049.80	-	0.10	0.10	-	-
(8)	Надземный	1272	Метод спутниковых геодезических измерений (определений)	462350.98	2170046.30	-	0.10	0.10	-	-
(8)	Надземный	1270	Метод спутниковых геодезических измерений (определений)	462347.93	2170041.55	-	0.10	0.10	-	-
(8)	Надземный	1269	Метод спутниковых геодезических измерений (определений)	462347.06	2170042.11	-	0.10	0.10	-	-
(8)	Надземный	1268	Метод спутниковых геодезических измерений (определений)	462344.48	2170038.10	-	0.10	0.10	-	-
(8)	Надземный	1624	Метод спутниковых геодезических измерений (определений)	462344.35	2170038.19	-	0.10	0.10	-	-

Описание местоположения объекта недвижимости

1. Описание местоположения здания, сооружения, объекта незавершенного строительства в границах земельного участка

1.1. Сведения о характерных точках контура объекта недвижимости

Система координат: -

Зона № -

Номер контура	Тип контура	Номера характерных точек контура	Метод определения координат	Координаты, м		R, м	Формулы, примененные для расчета средней квадратической погрешности определения координат характерных точек контура (M _t), м	Средняя квадратическая погрешность определения координат характерных точек контура (M _t), м	Глубина, высота расположения точки, м	
				X	Y				H ₁	H ₂
1	2	3	4	5	6	7	8	9	10	11
(8)	Надземный	1266	Метод спутниковых геодезических измерений (определений)	462344.32	2170038.13	-	0.10	0.10	-	-
(8)	Надземный	1625	Метод спутниковых геодезических измерений (определений)	462343.56	2170038.61	-	0.10	0.10	-	-
(8)	Надземный	1626	Метод спутниковых геодезических измерений (определений)	462343.60	2170038.67	-	0.10	0.10	-	-
(8)	Надземный	1263	Метод спутниковых геодезических измерений (определений)	462343.39	2170038.81	-	0.10	0.10	-	-
(8)	Надземный	1627	Метод спутниковых геодезических измерений (определений)	462343.25	2170038.60	-	0.10	0.10	-	-
(8)	Надземный	1628	Метод спутниковых геодезических измерений (определений)	462343.31	2170038.56	-	0.10	0.10	-	-

Описание местоположения объекта недвижимости

1. Описание местоположения здания, сооружения, объекта незавершенного строительства в границах земельного участка

1.1. Сведения о характерных точках контура объекта недвижимости

Система координат: -

Зона № -

Номер контура	Тип контура	Номера характерных точек контура	Метод определения координат	Координаты, м		R, м	Формулы, примененные для расчета средней квадратической погрешности определения координат характерных точек контура (M _t), м	Средняя квадратическая погрешность определения координат характерных точек контура (M _t), м	Глубина, высота расположения точки, м	
				X	Y				H 1	H 2
1	2	3	4	5	6	7	8	9	10	11
(8)	Надземный	1629	Метод спутниковых геодезических измерений (определений)	462341.84	2170036.27	-	0.10	0.10	-	-
(8)	Надземный	1630	Метод спутниковых геодезических измерений (определений)	462341.78	2170036.30	-	0.10	0.10	-	-
(8)	Надземный	1631	Метод спутниковых геодезических измерений (определений)	462341.64	2170036.09	-	0.10	0.10	-	-
(8)	Надземный	1632	Метод спутниковых геодезических измерений (определений)	462341.70	2170036.06	-	0.10	0.10	-	-
(8)	Надземный	1633	Метод спутниковых геодезических измерений (определений)	462340.23	2170033.76	-	0.10	0.10	-	-
(8)	Надземный	1634	Метод спутниковых геодезических измерений (определений)	462340.17	2170033.80	-	0.10	0.10	-	-

Описание местоположения объекта недвижимости

1. Описание местоположения здания, сооружения, объекта незавершенного строительства в границах земельного участка

1.1. Сведения о характерных точках контура объекта недвижимости

Система координат: -

Зона № -

Номер контура	Тип контура	Номера характерных точек контура	Метод определения координат	Координаты, м		R, м	Формулы, примененные для расчета средней квадратической погрешности определения координат характерных точек контура (M _t), м	Средняя квадратическая погрешность определения координат характерных точек контура (M _t), м	Глубина, высота расположения точки, м	
				X	Y				H ₁	H ₂
1	2	3	4	5	6	7	8	9	10	11
(8)	Надземный	1254	Метод спутниковых геодезических измерений (определений)	462340.04	2170033.59	-	0.10	0.10	-	-
(8)	Надземный	1635	Метод спутниковых геодезических измерений (определений)	462340.25	2170033.46	-	0.10	0.10	-	-
(8)	Надземный	1636	Метод спутниковых геодезических измерений (определений)	462340.29	2170033.52	-	0.10	0.10	-	-
(8)	Надземный	1637	Метод спутниковых геодезических измерений (определений)	462341.05	2170033.04	-	0.10	0.10	-	-
(8)	Надземный	1638	Метод спутниковых геодезических измерений (определений)	462341.00	2170032.97	-	0.10	0.10	-	-
(8)	Надземный	1249	Метод спутниковых геодезических измерений (определений)	462341.13	2170032.89	-	0.10	0.10	-	-

Описание местоположения объекта недвижимости

1. Описание местоположения здания, сооружения, объекта незавершенного строительства в границах земельного участка

1.1. Сведения о характерных точках контура объекта недвижимости

Система координат: -

Зона № -

Номер контура	Тип контура	Номера характерных точек контура	Метод определения координат	Координаты, м		R, м	Формулы, примененные для расчета средней квадратической погрешности определения координат характерных точек контура (M _t), м	Средняя квадратическая погрешность определения координат характерных точек контура (M _t), м	Глубина, высота расположения точки, м	
				X	Y				H ₁	H ₂
1	2	3	4	5	6	7	8	9	10	11
(8)	Надземный	1248	Метод спутниковых геодезических измерений (определений)	462338.52	2170028.82	-	0.10	0.10	-	-
(8)	Надземный	1247	Метод спутниковых геодезических измерений (определений)	462339.51	2170028.19	-	0.10	0.10	-	-
(8)	Надземный	1246	Метод спутниковых геодезических измерений (определений)	462334.97	2170021.13	-	0.10	0.10	-	-
(8)	Надземный	1639	Метод спутниковых геодезических измерений (определений)	462334.75	2170021.27	-	0.10	0.10	-	-
(8)	Надземный	1640	Метод спутниковых геодезических измерений (определений)	462334.71	2170021.21	-	0.10	0.10	-	-
(8)	Надземный	1641	Метод спутниковых геодезических измерений (определений)	462332.40	2170022.68	-	0.10	0.10	-	-

Описание местоположения объекта недвижимости

1. Описание местоположения здания, сооружения, объекта незавершенного строительства в границах земельного участка

1.1. Сведения о характерных точках контура объекта недвижимости

Система координат: -

Зона № -

Номер контура	Тип контура	Номера характерных точек контура	Метод определения координат	Координаты, м		R, м	Формулы, примененные для расчета средней квадратической погрешности определения координат характерных точек контура (M _t), м	Средняя квадратическая погрешность определения координат характерных точек контура (M _t), м	Глубина, высота расположения точки, м	
				X	Y				H ₁	H ₂
1	2	3	4	5	6	7	8	9	10	11
(8)	Надземный	1642	Метод спутниковых геодезических измерений (определений)	462332.44	2170022.75	-	0.10	0.10	-	-
(8)	Надземный	1643	Метод спутниковых геодезических измерений (определений)	462332.23	2170022.89	-	0.10	0.10	-	-
(8)	Надземный	1644	Метод спутниковых геодезических измерений (определений)	462332.10	2170022.68	-	0.10	0.10	-	-
(8)	Надземный	1645	Метод спутниковых геодезических измерений (определений)	462332.20	2170022.61	-	0.10	0.10	-	-
(8)	Надземный	1646	Метод спутниковых геодезических измерений (определений)	462331.71	2170021.85	-	0.10	0.10	-	-
(8)	Надземный	1647	Метод спутниковых геодезических измерений (определений)	462331.61	2170021.92	-	0.10	0.10	-	-

Описание местоположения объекта недвижимости

1. Описание местоположения здания, сооружения, объекта незавершенного строительства в границах земельного участка

1.1. Сведения о характерных точках контура объекта недвижимости

Система координат: -

Зона № -

Номер контура	Тип контура	Номера характерных точек контура	Метод определения координат	Координаты, м		R, м	Формулы, примененные для расчета средней квадратической погрешности определения координат характерных точек контура (M _t), м	Средняя квадратическая погрешность определения координат характерных точек контура (M _t), м	Глубина, высота расположения точки, м	
				X	Y				H ₁	H ₂
1	2	3	4	5	6	7	8	9	10	11
(8)	Надземный	1236	Метод спутниковых геодезических измерений (определений)	462331.53	2170021.79	-	0.10	0.10	-	-
(8)	Надземный	1235	Метод спутниковых геодезических измерений (определений)	462328.95	2170023.45	-	0.10	0.10	-	-
(8)	Надземный	1234	Метод спутниковых геодезических измерений (определений)	462329.03	2170023.58	-	0.10	0.10	-	-
(8)	Надземный	1233	Метод спутниковых геодезических измерений (определений)	462328.97	2170023.62	-	0.10	0.10	-	-
(8)	Надземный	1648	Метод спутниковых геодезических измерений (определений)	462329.46	2170024.37	-	0.10	0.10	-	-
(8)	Надземный	1649	Метод спутниковых геодезических измерений (определений)	462329.52	2170024.34	-	0.10	0.10	-	-

Описание местоположения объекта недвижимости

1. Описание местоположения здания, сооружения, объекта незавершенного строительства в границах земельного участка

1.1. Сведения о характерных точках контура объекта недвижимости

Система координат: -

Зона № -

Номер контура	Тип контура	Номера характерных точек контура	Метод определения координат	Координаты, м		R, м	Формулы, примененные для расчета средней квадратической погрешности определения координат характерных точек контура (M _t), м	Средняя квадратическая погрешность определения координат характерных точек контура (M _t), м	Глубина, высота расположения точки, м	
				X	Y				H ₁	H ₂
1	2	3	4	5	6	7	8	9	10	11
(8)	Надземный	1650	Метод спутниковых геодезических измерений (определений)	462329.65	2170024.55	-	0.10	0.10	-	-
(8)	Надземный	1651	Метод спутниковых геодезических измерений (определений)	462329.44	2170024.68	-	0.10	0.10	-	-
(8)	Надземный	1652	Метод спутниковых геодезических измерений (определений)	462329.40	2170024.61	-	0.10	0.10	-	-
(8)	Надземный	1653	Метод спутниковых геодезических измерений (определений)	462327.08	2170026.10	-	0.10	0.10	-	-
(8)	Надземный	1654	Метод спутниковых геодезических измерений (определений)	462327.13	2170026.17	-	0.10	0.10	-	-
(8)	Надземный	1655	Метод спутниковых геодезических измерений (определений)	462326.66	2170026.46	-	0.10	0.10	-	-

Описание местоположения объекта недвижимости

1. Описание местоположения здания, сооружения, объекта незавершенного строительства в границах земельного участка

1.1. Сведения о характерных точках контура объекта недвижимости

Система координат: -

Зона № -

Номер контура	Тип контура	Номера характерных точек контура	Метод определения координат	Координаты, м		R, м	Формулы, примененные для расчета средней квадратической погрешности определения координат характерных точек контура (M _t), м	Средняя квадратическая погрешность определения координат характерных точек контура (M _t), м	Глубина, высота расположения точки, м	
				X	Y				H ₁	H ₂
1	2	3	4	5	6	7	8	9	10	11
(8)	Надземный	1656	Метод спутниковых геодезических измерений (определений)	462326.62	2170026.40	-	0.10	0.10	-	-
(8)	Надземный	1221	Метод спутниковых геодезических измерений (определений)	462324.38	2170027.83	-	0.10	0.10	-	-
(8)	Надземный	1220	Метод спутниковых геодезических измерений (определений)	462324.62	2170028.19	-	0.10	0.10	-	-
(8)	Надземный	1218	Метод спутниковых геодезических измерений (определений)	462319.06	2170031.76	-	0.10	0.10	-	-
(8)	Надземный	1216	Метод спутниковых геодезических измерений (определений)	462319.48	2170032.41	-	0.10	0.10	-	-
(8)	Надземный	1215	Метод спутниковых геодезических измерений (определений)	462314.47	2170035.63	-	0.10	0.10	-	-

Описание местоположения объекта недвижимости

1. Описание местоположения здания, сооружения, объекта незавершенного строительства в границах земельного участка

1.1. Сведения о характерных точках контура объекта недвижимости

Система координат: -

Зона № -

Номер контура	Тип контура	Номера характерных точек контура	Метод определения координат	Координаты, м		R, м	Формулы, примененные для расчета средней квадратической погрешности определения координат характерных точек контура (M _t), м	Средняя квадратическая погрешность определения координат характерных точек контура (M _t), м	Глубина, высота расположения точки, м	
				X	Y				H ₁	H ₂
1	2	3	4	5	6	7	8	9	10	11
(8)	Надземный	1214	Метод спутниковых геодезических измерений (определений)	462314.12	2170035.08	-	0.10	0.10	-	-
(8)	Надземный	1213	Метод спутниковых геодезических измерений (определений)	462311.35	2170036.85	-	0.10	0.10	-	-
(8)	Надземный	1212	Метод спутниковых геодезических измерений (определений)	462311.11	2170036.47	-	0.10	0.10	-	-
(8)	Надземный	1657	Метод спутниковых геодезических измерений (определений)	462310.85	2170036.64	-	0.10	0.10	-	-
(8)	Надземный	1658	Метод спутниковых геодезических измерений (определений)	462310.81	2170036.57	-	0.10	0.10	-	-
(8)	Надземный	1209	Метод спутниковых геодезических измерений (определений)	462308.89	2170037.80	-	0.10	0.10	-	-

Описание местоположения объекта недвижимости

1. Описание местоположения здания, сооружения, объекта незавершенного строительства в границах земельного участка

1.1. Сведения о характерных точках контура объекта недвижимости

Система координат: -

Зона № -

Номер контура	Тип контура	Номера характерных точек контура	Метод определения координат	Координаты, м		R, м	Формулы, примененные для расчета средней квадратической погрешности определения координат характерных точек контура (M _t), м	Средняя квадратическая погрешность определения координат характерных точек контура (M _t), м	Глубина, высота расположения точки, м	
				X	Y				H ₁	H ₂
1	2	3	4	5	6	7	8	9	10	11
(8)	Надземный	1659	Метод спутниковых геодезических измерений (определений)	462308.94	2170037.86	-	0.10	0.10	-	-
(8)	Надземный	1660	Метод спутниковых геодезических измерений (определений)	462308.68	2170038.02	-	0.10	0.10	-	-
(8)	Надземный	1206	Метод спутниковых геодезических измерений (определений)	462308.64	2170037.96	-	0.10	0.10	-	-
(8)	Надземный	1661	Метод спутниковых геодезических измерений (определений)	462306.72	2170039.20	-	0.10	0.10	-	-
(8)	Надземный	1204	Метод спутниковых геодезических измерений (определений)	462306.76	2170039.26	-	0.10	0.10	-	-
(8)	Надземный	1203	Метод спутниковых геодезических измерений (определений)	462306.51	2170039.43	-	0.10	0.10	-	-

Описание местоположения объекта недвижимости

1. Описание местоположения здания, сооружения, объекта незавершенного строительства в границах земельного участка

1.1. Сведения о характерных точках контура объекта недвижимости

Система координат: -

Зона № -

Номер контура	Тип контура	Номера характерных точек контура	Метод определения координат	Координаты, м		R, м	Формулы, примененные для расчета средней квадратической погрешности определения координат характерных точек контура (M _t), м	Средняя квадратическая погрешность определения координат характерных точек контура (M _t), м	Глубина, высота расположения точки, м	
				X	Y				H 1	H 2
1	2	3	4	5	6	7	8	9	10	11
(8)	Надземный	1662	Метод спутниковых геодезических измерений (определений)	462306.28	2170039.09	-	0.10	0.10	-	-
(8)	Надземный	1198	Метод спутниковых геодезических измерений (определений)	462298.51	2170044.08	-	0.10	0.10	-	-
(8)	Надземный	1197	Метод спутниковых геодезических измерений (определений)	462298.47	2170044.01	-	0.10	0.10	-	-
(8)	Надземный	1663	Метод спутниковых геодезических измерений (определений)	462296.60	2170045.21	-	0.10	0.10	-	-
(8)	Надземный	1195	Метод спутниковых геодезических измерений (определений)	462296.64	2170045.28	-	0.10	0.10	-	-
(8)	Надземный	1194	Метод спутниковых геодезических измерений (определений)	462296.39	2170045.44	-	0.10	0.10	-	-

Описание местоположения объекта недвижимости

1. Описание местоположения здания, сооружения, объекта незавершенного строительства в границах земельного участка

1.1. Сведения о характерных точках контура объекта недвижимости

Система координат: -

Зона № -

Номер контура	Тип контура	Номера характерных точек контура	Метод определения координат	Координаты, м		R, м	Формулы, примененные для расчета средней квадратической погрешности определения координат характерных точек контура (M _t), м	Средняя квадратическая погрешность определения координат характерных точек контура (M _t), м	Глубина, высота расположения точки, м	
				X	Y				H ₁	H ₂
1	2	3	4	5	6	7	8	9	10	11
(8)	Надземный	856	Метод спутниковых геодезических измерений (определений)	462296.21	2170045.17	-	0.10	0.10	-	-
(8)	Надземный	1190	Метод спутниковых геодезических измерений (определений)	462292.40	2170047.63	-	0.10	0.10	-	-
(8)	Надземный	1189	Метод спутниковых геодезических измерений (определений)	462291.27	2170045.87	-	0.10	0.10	-	-
(8)	Надземный	1664	Метод спутниковых геодезических измерений (определений)	462288.90	2170047.39	-	0.10	0.10	-	-
(8)	Надземный	1665	Метод спутниковых геодезических измерений (определений)	462288.98	2170047.51	-	0.10	0.10	-	-
(8)	Надземный	1666	Метод спутниковых геодезических измерений (определений)	462288.92	2170047.56	-	0.10	0.10	-	-

Описание местоположения объекта недвижимости

1. Описание местоположения здания, сооружения, объекта незавершенного строительства в границах земельного участка

1.1. Сведения о характерных точках контура объекта недвижимости

Система координат: -

Зона № -

Номер контура	Тип контура	Номера характерных точек контура	Метод определения координат	Координаты, м		R, м	Формулы, примененные для расчета средней квадратической погрешности определения координат характерных точек контура (M _t), м	Средняя квадратическая погрешность определения координат характерных точек контура (M _t), м	Глубина, высота расположения точки, м	
				X	Y				H ₁	H ₂
1	2	3	4	5	6	7	8	9	10	11
(8)	Надземный	1185	Метод спутниковых геодезических измерений (определений)	462289.38	2170048.27	-	0.10	0.10	-	-
(8)	Надземный	1667	Метод спутниковых геодезических измерений (определений)	462289.44	2170048.23	-	0.10	0.10	-	-
(8)	Надземный	1668	Метод спутниковых геодезических измерений (определений)	462289.60	2170048.48	-	0.10	0.10	-	-
(8)	Надземный	1669	Метод спутниковых геодезических измерений (определений)	462289.35	2170048.66	-	0.10	0.10	-	-
(8)	Надземный	1670	Метод спутниковых геодезических измерений (определений)	462289.31	2170048.59	-	0.10	0.10	-	-
(8)	Надземный	1671	Метод спутниковых геодезических измерений (определений)	462287.09	2170050.01	-	0.10	0.10	-	-

Описание местоположения объекта недвижимости

1. Описание местоположения здания, сооружения, объекта незавершенного строительства в границах земельного участка

1.1. Сведения о характерных точках контура объекта недвижимости

Система координат: -

Зона № -

Номер контура	Тип контура	Номера характерных точек контура	Метод определения координат	Координаты, м		R, м	Формулы, примененные для расчета средней квадратической погрешности определения координат характерных точек контура (M _t), м	Средняя квадратическая погрешность определения координат характерных точек контура (M _t), м	Глубина, высота расположения точки, м	
				X	Y				H ₁	H ₂
1	2	3	4	5	6	7	8	9	10	11
(8)	Надземный	1672	Метод спутниковых геодезических измерений (определений)	462287.12	2170050.08	-	0.10	0.10	-	-
(8)	Надземный	1673	Метод спутниковых геодезических измерений (определений)	462286.87	2170050.24	-	0.10	0.10	-	-
(8)	Надземный	1674	Метод спутниковых геодезических измерений (определений)	462286.71	2170049.99	-	0.10	0.10	-	-
(8)	Надземный	1176	Метод спутниковых геодезических измерений (определений)	462286.76	2170049.95	-	0.10	0.10	-	-
(8)	Надземный	1675	Метод спутниковых геодезических измерений (определений)	462286.30	2170049.23	-	0.10	0.10	-	-
(8)	Надземный	1174	Метод спутниковых геодезических измерений (определений)	462286.26	2170049.27	-	0.10	0.10	-	-

Описание местоположения объекта недвижимости

1. Описание местоположения здания, сооружения, объекта незавершенного строительства в границах земельного участка

1.1. Сведения о характерных точках контура объекта недвижимости

Система координат: -

Зона № -

Номер контура	Тип контура	Номера характерных точек контура	Метод определения координат	Координаты, м		R, м	Формулы, примененные для расчета средней квадратической погрешности определения координат характерных точек контура (M _t), м	Средняя квадратическая погрешность определения координат характерных точек контура (M _t), м	Глубина, высота расположения точки, м	
				X	Y				H ₁	H ₂
1	2	3	4	5	6	7	8	9	10	11
(8)	Надземный	1173	Метод спутниковых геодезических измерений (определений)	462286.18	2170049.14	-	0.10	0.10	-	-
(8)	Надземный	1172	Метод спутниковых геодезических измерений (определений)	462285.88	2170049.33	-	0.10	0.10	-	-
(8)	Надземный	1170	Метод спутниковых геодезических измерений (определений)	462285.12	2170048.14	-	0.10	0.10	-	-
(8)	Надземный	1169	Метод спутниковых геодезических измерений (определений)	462282.14	2170050.05	-	0.10	0.10	-	-
(8)	Надземный	1168	Метод спутниковых геодезических измерений (определений)	462283.12	2170051.56	-	0.10	0.10	-	-
(8)	Надземный	1167	Метод спутниковых геодезических измерений (определений)	462284.74	2170055.06	-	0.10	0.10	-	-

Описание местоположения объекта недвижимости

1. Описание местоположения здания, сооружения, объекта незавершенного строительства в границах земельного участка

1.1. Сведения о характерных точках контура объекта недвижимости

Система координат: -

Зона № -

Номер контура	Тип контура	Номера характерных точек контура	Метод определения координат	Координаты, м		R, м	Формулы, примененные для расчета средней квадратической погрешности определения координат характерных точек контура (M _t), м	Средняя квадратическая погрешность определения координат характерных точек контура (M _t), м	Глубина, высота расположения точки, м	
				X	Y				H ₁	H ₂
1	2	3	4	5	6	7	8	9	10	11
(8)	Надземный	1166	Метод спутниковых геодезических измерений (определений)	462286.81	2170054.11	-	0.10	0.10	-	-
(8)	Надземный	1165	Метод спутниковых геодезических измерений (определений)	462288.38	2170057.48	-	0.10	0.10	-	-
(8)	Надземный	1676	Метод спутниковых геодезических измерений (определений)	462288.51	2170057.42	-	0.10	0.10	-	-
(8)	Надземный	1677	Метод спутниковых геодезических измерений (определений)	462288.54	2170057.49	-	0.10	0.10	-	-
(8)	Надземный	1678	Метод спутниковых геодезических измерений (определений)	462289.31	2170057.13	-	0.10	0.10	-	-
(8)	Надземный	1679	Метод спутниковых геодезических измерений (определений)	462289.28	2170057.06	-	0.10	0.10	-	-

Описание местоположения объекта недвижимости

1. Описание местоположения здания, сооружения, объекта незавершенного строительства в границах земельного участка

1.1. Сведения о характерных точках контура объекта недвижимости

Система координат: -

Зона № -

Номер контура	Тип контура	Номера характерных точек контура	Метод определения координат	Координаты, м		R, м	Формулы, примененные для расчета средней квадратической погрешности определения координат характерных точек контура (M _t), м	Средняя квадратическая погрешность определения координат характерных точек контура (M _t), м	Глубина, высота расположения точки, м	
				X	Y				H ₁	H ₂
1	2	3	4	5	6	7	8	9	10	11
(8)	Надземный	1680	Метод спутниковых геодезических измерений (определений)	462289.55	2170056.93	-	0.10	0.10	-	-
(8)	Надземный	1681	Метод спутниковых геодезических измерений (определений)	462289.68	2170057.20	-	0.10	0.10	-	-
(8)	Надземный	1442	Метод спутниковых геодезических измерений (определений)	462289.57	2170057.25	-	0.10	0.10	-	-
(8)	Надземный	1443	Метод спутниковых геодезических измерений (определений)	462290.69	2170059.66	-	0.10	0.10	-	-
(8)	Надземный	1156	Метод спутниковых геодезических измерений (определений)	462290.80	2170059.60	-	0.10	0.10	-	-
(8)	Надземный	1444	Метод спутниковых геодезических измерений (определений)	462291.08	2170060.19	-	0.10	0.10	-	-

Описание местоположения объекта недвижимости

1. Описание местоположения здания, сооружения, объекта незавершенного строительства в границах земельного участка

1.1. Сведения о характерных точках контура объекта недвижимости

Система координат: -

Зона № -

Номер контура	Тип контура	Номера характерных точек контура	Метод определения координат	Координаты, м		R, м	Формулы, примененные для расчета средней квадратической погрешности определения координат характерных точек контура (M _t), м	Средняя квадратическая погрешность определения координат характерных точек контура (M _t), м	Глубина, высота расположения точки, м	
				X	Y				H ₁	H ₂
1	2	3	4	5	6	7	8	9	10	11
(8)	Надземный	1682	Метод спутниковых геодезических измерений (определений)	462290.97	2170060.25	-	0.10	0.10	-	-
(8)	Надземный	1683	Метод спутниковых геодезических измерений (определений)	462291.91	2170062.26	-	0.10	0.10	-	-
(8)	Надземный	1684	Метод спутниковых геодезических измерений (определений)	462292.02	2170062.21	-	0.10	0.10	-	-
(8)	Надземный	1685	Метод спутниковых геодезических измерений (определений)	462292.15	2170062.48	-	0.10	0.10	-	-
(8)	Надземный	1572	Метод спутниковых геодезических измерений (определений)	462291.39	2170062.83	-	0.10	0.10	-	-
(8)	Надземный	1449	Метод спутниковых геодезических измерений (определений)	462292.69	2170065.62	-	0.10	0.10	-	-

Описание местоположения объекта недвижимости

1. Описание местоположения здания, сооружения, объекта незавершенного строительства в границах земельного участка

1.1. Сведения о характерных точках контура объекта недвижимости

Система координат: -

Зона № -

Номер контура	Тип контура	Номера характерных точек контура	Метод определения координат	Координаты, м		R, м	Формулы, примененные для расчета средней квадратической погрешности определения координат характерных точек контура (M _t), м	Средняя квадратическая погрешность определения координат характерных точек контура (M _t), м	Глубина, высота расположения точки, м	
				X	Y				H ₁	H ₂
1	2	3	4	5	6	7	8	9	10	11
(8)	Надземный	1450	Метод спутниковых геодезических измерений (определений)	462293.04	2170065.46	-	0.10	0.10	-	-
(8)	Надземный	1451	Метод спутниковых геодезических измерений (определений)	462295.55	2170070.86	-	0.10	0.10	-	-
(8)	Надземный	1686	Метод спутниковых геодезических измерений (определений)	462295.48	2170070.89	-	0.10	0.10	-	-
(8)	Надземный	1687	Метод спутниковых геодезических измерений (определений)	462295.54	2170071.03	-	0.10	0.10	-	-
(8)	Надземный	1688	Метод спутниковых геодезических измерений (определений)	462295.47	2170071.06	-	0.10	0.10	-	-
(8)	Надземный	1689	Метод спутниковых геодезических измерений (определений)	462296.53	2170073.33	-	0.10	0.10	-	-

Описание местоположения объекта недвижимости

1. Описание местоположения здания, сооружения, объекта незавершенного строительства в границах земельного участка

1.1. Сведения о характерных точках контура объекта недвижимости

Система координат: -

Зона № -

Номер контура	Тип контура	Номера характерных точек контура	Метод определения координат	Координаты, м		R, м	Формулы, примененные для расчета средней квадратической погрешности определения координат характерных точек контура (M _t), м	Средняя квадратическая погрешность определения координат характерных точек контура (M _t), м	Глубина, высота расположения точки, м	
				X	Y				H ₁	H ₂
1	2	3	4	5	6	7	8	9	10	11
(8)	Надземный	1690	Метод спутниковых геодезических измерений (определений)	462296.60	2170073.30	-	0.10	0.10	-	-
(8)	Надземный	1691	Метод спутниковых геодезических измерений (определений)	462296.72	2170073.57	-	0.10	0.10	-	-
(8)	Надземный	1692	Метод спутниковых геодезических измерений (определений)	462296.45	2170073.70	-	0.10	0.10	-	-
(8)	Надземный	1693	Метод спутниковых геодезических измерений (определений)	462296.40	2170073.59	-	0.10	0.10	-	-
(8)	Надземный	1694	Метод спутниковых геодезических измерений (определений)	462295.63	2170073.94	-	0.10	0.10	-	-
(8)	Надземный	1695	Метод спутниковых геодезических измерений (определений)	462295.68	2170074.05	-	0.10	0.10	-	-

Описание местоположения объекта недвижимости

1. Описание местоположения здания, сооружения, объекта незавершенного строительства в границах земельного участка

1.1. Сведения о характерных точках контура объекта недвижимости

Система координат: -

Зона № -

Номер контура	Тип контура	Номера характерных точек контура	Метод определения координат	Координаты, м		R, м	Формулы, примененные для расчета средней квадратической погрешности определения координат характерных точек контура (M _t), м	Средняя квадратическая погрешность определения координат характерных точек контура (M _t), м	Глубина, высота расположения точки, м	
				X	Y				H 1	H 2
1	2	3	4	5	6	7	8	9	10	11
(8)	Надземный	1454	Метод спутниковых геодезических измерений (определений)	462295.41	2170074.18	-	0.10	0.10	-	-
(8)	Надземный	1696	Метод спутниковых геодезических измерений (определений)	462298.27	2170080.33	-	0.10	0.10	-	-
(8)	Надземный	1697	Метод спутниковых геодезических измерений (определений)	462298.34	2170080.30	-	0.10	0.10	-	-
(8)	Надземный	1698	Метод спутниковых геодезических измерений (определений)	462299.62	2170080.38	-	0.10	0.10	-	-
(8)	Надземный	1699	Метод спутниковых геодезических измерений (определений)	462300.63	2170082.56	-	0.10	0.10	-	-
(8)	Надземный	1700	Метод спутниковых геодезических измерений (определений)	462300.31	2170082.71	-	0.10	0.10	-	-

Описание местоположения объекта недвижимости

1. Описание местоположения здания, сооружения, объекта незавершенного строительства в границах земельного участка

1.1. Сведения о характерных точках контура объекта недвижимости

Система координат: -

Зона № -

Номер контура	Тип контура	Номера характерных точек контура	Метод определения координат	Координаты, м		R, м	Формулы, примененные для расчета средней квадратической погрешности определения координат характерных точек контура (M _t), м	Средняя квадратическая погрешность определения координат характерных точек контура (M _t), м	Глубина, высота расположения точки, м	
				X	Y				H ₁	H ₂
1	2	3	4	5	6	7	8	9	10	11
(8)	Надземный	1701	Метод спутниковых геодезических измерений (определений)	462302.78	2170088.01	-	0.10	0.10	-	-
(8)	Надземный	1702	Метод спутниковых геодезических измерений (определений)	462302.04	2170088.36	-	0.10	0.10	-	-
(8)	Надземный	1703	Метод спутниковых геодезических измерений (определений)	462303.01	2170090.45	-	0.10	0.10	-	-
(8)	Надземный	1704	Метод спутниковых геодезических измерений (определений)	462302.24	2170091.47	-	0.10	0.10	-	-
(8)	Надземный	1705	Метод спутниковых геодезических измерений (определений)	462302.18	2170091.50	-	0.10	0.10	-	-
(8)	Надземный	1706	Метод спутниковых геодезических измерений (определений)	462304.36	2170096.20	-	0.10	0.10	-	-

Описание местоположения объекта недвижимости

1. Описание местоположения здания, сооружения, объекта незавершенного строительства в границах земельного участка

1.1. Сведения о характерных точках контура объекта недвижимости

Система координат: -

Зона № -

Номер контура	Тип контура	Номера характерных точек контура	Метод определения координат	Координаты, м		R, м	Формулы, примененные для расчета средней квадратической погрешности определения координат характерных точек контура (M _t), м	Средняя квадратическая погрешность определения координат характерных точек контура (M _t), м	Глубина, высота расположения точки, м	
				X	Y				H ₁	H ₂
1	2	3	4	5	6	7	8	9	10	11
(8)	Надземный	1707	Метод спутниковых геодезических измерений (определений)	462304.39	2170096.26	-	0.10	0.10	-	-
(8)	Надземный	1708	Метод спутниковых геодезических измерений (определений)	462300.99	2170097.85	-	0.10	0.10	-	-
(8)	Надземный	1709	Метод спутниковых геодезических измерений (определений)	462301.32	2170098.56	-	0.10	0.10	-	-
(8)	Надземный	1710	Метод спутниковых геодезических измерений (определений)	462296.73	2170100.69	-	0.10	0.10	-	-
(8)	Надземный	1711	Метод спутниковых геодезических измерений (определений)	462295.64	2170098.35	-	0.10	0.10	-	-
(8)	Надземный	1712	Метод спутниковых геодезических измерений (определений)	462292.20	2170099.95	-	0.10	0.10	-	-

Описание местоположения объекта недвижимости

1. Описание местоположения здания, сооружения, объекта незавершенного строительства в границах земельного участка

1.1. Сведения о характерных точках контура объекта недвижимости

Система координат: -

Зона № -

Номер контура	Тип контура	Номера характерных точек контура	Метод определения координат	Координаты, м		R, м	Формулы, примененные для расчета средней квадратической погрешности определения координат характерных точек контура (M _t), м	Средняя квадратическая погрешность определения координат характерных точек контура (M _t), м	Глубина, высота расположения точки, м	
				X	Y				H ₁	H ₂
1	2	3	4	5	6	7	8	9	10	11
(8)	Надземный	1713	Метод спутниковых геодезических измерений (определений)	462289.53	2170094.21	-	0.10	0.10	-	-
(8)	Надземный	1714	Метод спутниковых геодезических измерений (определений)	462289.46	2170094.24	-	0.10	0.10	-	-
(8)	Надземный	1715	Метод спутниковых геодезических измерений (определений)	462288.18	2170094.17	-	0.10	0.10	-	-
(8)	Надземный	1716	Метод спутниковых геодезических измерений (определений)	462286.20	2170089.89	-	0.10	0.10	-	-
(8)	Надземный	1717	Метод спутниковых геодезических измерений (определений)	462286.96	2170088.87	-	0.10	0.10	-	-
(8)	Надземный	1718	Метод спутниковых геодезических измерений (определений)	462287.03	2170088.84	-	0.10	0.10	-	-

Описание местоположения объекта недвижимости

1. Описание местоположения здания, сооружения, объекта незавершенного строительства в границах земельного участка

1.1. Сведения о характерных точках контура объекта недвижимости

Система координат: -

Зона № -

Номер контура	Тип контура	Номера характерных точек контура	Метод определения координат	Координаты, м		R, м	Формулы, примененные для расчета средней квадратической погрешности определения координат характерных точек контура (M _t), м	Средняя квадратическая погрешность определения координат характерных точек контура (M _t), м	Глубина, высота расположения точки, м	
				X	Y				H ₁	H ₂
1	2	3	4	5	6	7	8	9	10	11
(8)	Надземный	1719	Метод спутниковых геодезических измерений (определений)	462285.30	2170085.11	-	0.10	0.10	-	-
(8)	Надземный	1458	Метод спутниковых геодезических измерений (определений)	462286.82	2170084.41	-	0.10	0.10	-	-
(8)	Надземный	1720	Метод спутниковых геодезических измерений (определений)	462284.77	2170080.00	-	0.10	0.10	-	-
(8)	Надземный	1460	Метод спутниковых геодезических измерений (определений)	462284.26	2170080.24	-	0.10	0.10	-	-
(8)	Надземный	1721	Метод спутниковых геодезических измерений (определений)	462282.71	2170076.91	-	0.10	0.10	-	-
(8)	Надземный	1722	Метод спутниковых геодезических измерений (определений)	462282.58	2170076.97	-	0.10	0.10	-	-

Описание местоположения объекта недвижимости

1. Описание местоположения здания, сооружения, объекта незавершенного строительства в границах земельного участка

1.1. Сведения о характерных точках контура объекта недвижимости

Система координат: -

Зона № -

Номер контура	Тип контура	Номера характерных точек контура	Метод определения координат	Координаты, м		R, м	Формулы, примененные для расчета средней квадратической погрешности определения координат характерных точек контура (M _t), м	Средняя квадратическая погрешность определения координат характерных точек контура (M _t), м	Глубина, высота расположения точки, м	
				X	Y				H 1	H 2
1	2	3	4	5	6	7	8	9	10	11
(8)	Надземный	1723	Метод спутниковых геодезических измерений (определений)	462282.52	2170076.85	-	0.10	0.10	-	-
(8)	Надземный	1724	Метод спутниковых геодезических измерений (определений)	462281.75	2170077.21	-	0.10	0.10	-	-
(8)	Надземный	1725	Метод спутниковых геодезических измерений (определений)	462281.81	2170077.33	-	0.10	0.10	-	-
(8)	Надземный	1726	Метод спутниковых геодезических измерений (определений)	462281.53	2170077.45	-	0.10	0.10	-	-
(8)	Надземный	1727	Метод спутниковых геодезических измерений (определений)	462281.41	2170077.18	-	0.10	0.10	-	-
(8)	Надземный	1728	Метод спутниковых геодезических измерений (определений)	462281.53	2170077.13	-	0.10	0.10	-	-

Описание местоположения объекта недвижимости

1. Описание местоположения здания, сооружения, объекта незавершенного строительства в границах земельного участка

1.1. Сведения о характерных точках контура объекта недвижимости

Система координат: -

Зона № -

Номер контура	Тип контура	Номера характерных точек контура	Метод определения координат	Координаты, м		R, м	Формулы, примененные для расчета средней квадратической погрешности определения координат характерных точек контура (M _t), м	Средняя квадратическая погрешность определения координат характерных точек контура (M _t), м	Глубина, высота расположения точки, м	
				X	Y				H ₁	H ₂
1	2	3	4	5	6	7	8	9	10	11
(8)	Надземный	1729	Метод спутниковых геодезических измерений (определений)	462280.41	2170074.72	-	0.10	0.10	-	-
(8)	Надземный	1730	Метод спутниковых геодезических измерений (определений)	462280.29	2170074.78	-	0.10	0.10	-	-
(8)	Надземный	1731	Метод спутниковых геодезических измерений (определений)	462280.16	2170074.50	-	0.10	0.10	-	-
(8)	Надземный	1732	Метод спутниковых геодезических измерений (определений)	462280.28	2170074.45	-	0.10	0.10	-	-
(8)	Надземный	1733	Метод спутниковых геодезических измерений (определений)	462279.16	2170072.05	-	0.10	0.10	-	-
(8)	Надземный	1734	Метод спутниковых геодезических измерений (определений)	462279.05	2170072.11	-	0.10	0.10	-	-

Описание местоположения объекта недвижимости

1. Описание местоположения здания, сооружения, объекта незавершенного строительства в границах земельного участка

1.1. Сведения о характерных точках контура объекта недвижимости

Система координат: -

Зона № -

Номер контура	Тип контура	Номера характерных точек контура	Метод определения координат	Координаты, м		R, м	Формулы, примененные для расчета средней квадратической погрешности определения координат характерных точек контура (M _t), м	Средняя квадратическая погрешность определения координат характерных точек контура (M _t), м	Глубина, высота расположения точки, м	
				X	Y				H ₁	H ₂
1	2	3	4	5	6	7	8	9	10	11
(8)	Надземный	1735	Метод спутниковых геодезических измерений (определений)	462278.92	2170071.84	-	0.10	0.10	-	-
(8)	Надземный	1736	Метод спутниковых геодезических измерений (определений)	462279.19	2170071.71	-	0.10	0.10	-	-
(8)	Надземный	1737	Метод спутниковых геодезических измерений (определений)	462279.25	2170071.83	-	0.10	0.10	-	-
(8)	Надземный	1738	Метод спутниковых геодезических измерений (определений)	462280.02	2170071.47	-	0.10	0.10	-	-
(8)	Надземный	1739	Метод спутниковых геодезических измерений (определений)	462279.96	2170071.35	-	0.10	0.10	-	-
(8)	Надземный	1517	Метод спутниковых геодезических измерений (определений)	462280.09	2170071.29	-	0.10	0.10	-	-

Описание местоположения объекта недвижимости

1. Описание местоположения здания, сооружения, объекта незавершенного строительства в границах земельного участка

1.1. Сведения о характерных точках контура объекта недвижимости

Система координат: -

Зона № -

Номер контура	Тип контура	Номера характерных точек контура	Метод определения координат	Координаты, м		R, м	Формулы, примененные для расчета средней квадратической погрешности определения координат характерных точек контура (M _t), м	Средняя квадратическая погрешность определения координат характерных точек контура (M _t), м	Глубина, высота расположения точки, м	
				X	Y				H ₁	H ₂
1	2	3	4	5	6	7	8	9	10	11
(8)	Надземный	1515	Метод спутниковых геодезических измерений (определений)	462278.72	2170068.33	-	0.10	0.10	-	-
(8)	Надземный	1514	Метод спутниковых геодезических измерений (определений)	462279.72	2170067.86	-	0.10	0.10	-	-
(8)	Надземный	1139	Метод спутниковых геодезических измерений (определений)	462276.22	2170060.33	-	0.10	0.10	-	-
(8)	Надземный	1138	Метод спутниковых геодезических измерений (определений)	462275.45	2170060.69	-	0.10	0.10	-	-
(8)	Надземный	1137	Метод спутниковых геодезических измерений (определений)	462274.26	2170058.83	-	0.10	0.10	-	-
(8)	Надземный	1740	Метод спутниковых геодезических измерений (определений)	462274.12	2170058.92	-	0.10	0.10	-	-

Описание местоположения объекта недвижимости

1. Описание местоположения здания, сооружения, объекта незавершенного строительства в границах земельного участка

1.1. Сведения о характерных точках контура объекта недвижимости

Система координат: -

Зона № -

Номер контура	Тип контура	Номера характерных точек контура	Метод определения координат	Координаты, м		R, м	Формулы, примененные для расчета средней квадратической погрешности определения координат характерных точек контура (M _t), м	Средняя квадратическая погрешность определения координат характерных точек контура (M _t), м	Глубина, высота расположения точки, м	
				X	Y				H ₁	H ₂
1	2	3	4	5	6	7	8	9	10	11
(8)	Надземный	1741	Метод спутниковых геодезических измерений (определений)	462274.08	2170058.86	-	0.10	0.10	-	-
(8)	Надземный	1134	Метод спутниковых геодезических измерений (определений)	462273.38	2170059.31	-	0.10	0.10	-	-
(8)	Надземный	1133	Метод спутниковых геодезических измерений (определений)	462273.42	2170059.37	-	0.10	0.10	-	-
(8)	Надземный	1132	Метод спутниковых геодезических измерений (определений)	462273.16	2170059.53	-	0.10	0.10	-	-
(8)	Надземный	1131	Метод спутниковых геодезических измерений (определений)	462273.00	2170059.28	-	0.10	0.10	-	-
(8)	Надземный	1742	Метод спутниковых геодезических измерений (определений)	462273.06	2170059.24	-	0.10	0.10	-	-

Описание местоположения объекта недвижимости

1. Описание местоположения здания, сооружения, объекта незавершенного строительства в границах земельного участка

1.1. Сведения о характерных точках контура объекта недвижимости

Система координат: -

Зона № -

Номер контура	Тип контура	Номера характерных точек контура	Метод определения координат	Координаты, м		R, м	Формулы, примененные для расчета средней квадратической погрешности определения координат характерных точек контура (M _t), м	Средняя квадратическая погрешность определения координат характерных точек контура (M _t), м	Глубина, высота расположения точки, м	
				X	Y				H ₁	H ₂
1	2	3	4	5	6	7	8	9	10	11
(8)	Надземный	1129	Метод спутниковых геодезических измерений (определений)	462271.63	2170057.01	-	0.10	0.10	-	-
(8)	Надземный	1128	Метод спутниковых геодезических измерений (определений)	462271.57	2170057.05	-	0.10	0.10	-	-
(8)	Надземный	1127	Метод спутниковых геодезических измерений (определений)	462271.41	2170056.80	-	0.10	0.10	-	-
(8)	Надземный	1126	Метод спутниковых геодезических измерений (определений)	462271.47	2170056.76	-	0.10	0.10	-	-
(8)	Надземный	1125	Метод спутниковых геодезических измерений (определений)	462270.28	2170054.90	-	0.10	0.10	-	-
(8)	Надземный	1124	Метод спутниковых геодезических измерений (определений)	462270.22	2170054.95	-	0.10	0.10	-	-

Описание местоположения объекта недвижимости

1. Описание местоположения здания, сооружения, объекта незавершенного строительства в границах земельного участка

1.1. Сведения о характерных точках контура объекта недвижимости

Система координат: -

Зона № -

Номер контура	Тип контура	Номера характерных точек контура	Метод определения координат	Координаты, м		R, м	Формулы, примененные для расчета средней квадратической погрешности определения координат характерных точек контура (M _t), м	Средняя квадратическая погрешность определения координат характерных точек контура (M _t), м	Глубина, высота расположения точки, м	
				X	Y				H ₁	H ₂
1	2	3	4	5	6	7	8	9	10	11
(8)	Надземный	1123	Метод спутниковых геодезических измерений (определений)	462270.06	2170054.69	-	0.10	0.10	-	-
(8)	Надземный	1122	Метод спутниковых геодезических измерений (определений)	462270.31	2170054.53	-	0.10	0.10	-	-
(8)	Надземный	1121	Метод спутниковых геодезических измерений (определений)	462270.34	2170054.59	-	0.10	0.10	-	-
(8)	Надземный	1743	Метод спутниковых геодезических измерений (определений)	462271.05	2170054.13	-	0.10	0.10	-	-
(8)	Надземный	1744	Метод спутниковых геодезических измерений (определений)	462271.02	2170054.08	-	0.10	0.10	-	-
(8)	Надземный	1745	Метод спутниковых геодезических измерений (определений)	462271.14	2170054.00	-	0.10	0.10	-	-

Описание местоположения объекта недвижимости

1. Описание местоположения здания, сооружения, объекта незавершенного строительства в границах земельного участка

1.1. Сведения о характерных точках контура объекта недвижимости

Система координат: -

Зона № -

Номер контура	Тип контура	Номера характерных точек контура	Метод определения координат	Координаты, м		R, м	Формулы, примененные для расчета средней квадратической погрешности определения координат характерных точек контура (M _t), м	Средняя квадратическая погрешность определения координат характерных точек контура (M _t), м	Глубина, высота расположения точки, м	
				X	Y				H ₁	H ₂
1	2	3	4	5	6	7	8	9	10	11
(8)	Надземный	1118	Метод спутниковых геодезических измерений (определений)	462271.15	2170053.99	-	0.10	0.10	-	-
(8)	Надземный	1116	Метод спутниковых геодезических измерений (определений)	462267.24	2170047.90	-	0.10	0.10	-	-
(8)	Надземный	1746	Метод спутниковых геодезических измерений (определений)	462267.79	2170045.35	-	0.10	0.10	-	-
(8)	Надземный	1115	Метод спутниковых геодезических измерений (определений)	462267.80	2170045.30	-	0.10	0.10	-	-
(8)	Надземный	1112	Метод спутниковых геодезических измерений (определений)	462270.83	2170043.36	-	0.10	0.10	-	-
(8)	Надземный	1111	Метод спутниковых геодезических измерений (определений)	462270.65	2170043.09	-	0.10	0.10	-	-

Описание местоположения объекта недвижимости

1. Описание местоположения здания, сооружения, объекта незавершенного строительства в границах земельного участка

1.1. Сведения о характерных точках контура объекта недвижимости

Система координат: -

Зона № -

Номер контура	Тип контура	Номера характерных точек контура	Метод определения координат	Координаты, м		R, м	Формулы, примененные для расчета средней квадратической погрешности определения координат характерных точек контура (M _t), м	Средняя квадратическая погрешность определения координат характерных точек контура (M _t), м	Глубина, высота расположения точки, м	
				X	Y				H ₁	H ₂
1	2	3	4	5	6	7	8	9	10	11
(8)	Надземный	1110	Метод спутниковых геодезических измерений (определений)	462270.91	2170042.92	-	0.10	0.10	-	-
(8)	Надземный	1109	Метод спутниковых геодезических измерений (определений)	462270.95	2170042.99	-	0.10	0.10	-	-
(8)	Надземный	1108	Метод спутниковых геодезических измерений (определений)	462273.18	2170041.56	-	0.10	0.10	-	-
(8)	Надземный	1107	Метод спутниковых геодезических измерений (определений)	462273.14	2170041.49	-	0.10	0.10	-	-
(8)	Надземный	1106	Метод спутниковых геодезических измерений (определений)	462273.39	2170041.33	-	0.10	0.10	-	-
(8)	Надземный	1105	Метод спутниковых геодезических измерений (определений)	462273.43	2170041.40	-	0.10	0.10	-	-

Описание местоположения объекта недвижимости

1. Описание местоположения здания, сооружения, объекта незавершенного строительства в границах земельного участка

1.1. Сведения о характерных точках контура объекта недвижимости

Система координат: -

Зона № -

Номер контура	Тип контура	Номера характерных точек контура	Метод определения координат	Координаты, м		R, м	Формулы, примененные для расчета средней квадратической погрешности определения координат характерных точек контура (M _t), м	Средняя квадратическая погрешность определения координат характерных точек контура (M _t), м	Глубина, высота расположения точки, м	
				X	Y				H ₁	H ₂
1	2	3	4	5	6	7	8	9	10	11
(8)	Надземный	1104	Метод спутниковых геодезических измерений (определений)	462275.66	2170039.96	-	0.10	0.10	-	-
(8)	Надземный	1103	Метод спутниковых геодезических измерений (определений)	462275.62	2170039.90	-	0.10	0.10	-	-
(8)	Надземный	1102	Метод спутниковых геодезических измерений (определений)	462275.87	2170039.74	-	0.10	0.10	-	-
(8)	Надземный	1101	Метод спутниковых геодезических измерений (определений)	462276.03	2170039.99	-	0.10	0.10	-	-
(8)	Надземный	1100	Метод спутниковых геодезических измерений (определений)	462275.96	2170040.04	-	0.10	0.10	-	-
(8)	Надземный	1747	Метод спутниковых геодезических измерений (определений)	462276.41	2170040.74	-	0.10	0.10	-	-

Описание местоположения объекта недвижимости

1. Описание местоположения здания, сооружения, объекта незавершенного строительства в границах земельного участка

1.1. Сведения о характерных точках контура объекта недвижимости

Система координат: -

Зона № -

Номер контура	Тип контура	Номера характерных точек контура	Метод определения координат	Координаты, м		R, м	Формулы, примененные для расчета средней квадратической погрешности определения координат характерных точек контура (M _t), м	Средняя квадратическая погрешность определения координат характерных точек контура (M _t), м	Глубина, высота расположения точки, м	
				X	Y				H ₁	H ₂
1	2	3	4	5	6	7	8	9	10	11
(8)	Надземный	1099	Метод спутниковых геодезических измерений (определений)	462276.42	2170040.75	-	0.10	0.10	-	-
(8)	Надземный	1098	Метод спутниковых геодезических измерений (определений)	462276.49	2170040.70	-	0.10	0.10	-	-
(8)	Надземный	1097	Метод спутниковых геодезических измерений (определений)	462276.57	2170040.83	-	0.10	0.10	-	-
(8)	Надземный	1095	Метод спутниковых геодезических измерений (определений)	462279.52	2170038.94	-	0.10	0.10	-	-
(8)	Надземный	1093	Метод спутниковых геодезических измерений (определений)	462280.54	2170040.52	-	0.10	0.10	-	-
(8)	Надземный	1092	Метод спутниковых геодезических измерений (определений)	462285.76	2170037.16	-	0.10	0.10	-	-

Описание местоположения объекта недвижимости

1. Описание местоположения здания, сооружения, объекта незавершенного строительства в границах земельного участка

1.1. Сведения о характерных точках контура объекта недвижимости

Система координат: -

Зона № -

Номер контура	Тип контура	Номера характерных точек контура	Метод определения координат	Координаты, м		R, м	Формулы, примененные для расчета средней квадратической погрешности определения координат характерных точек контура (M _t), м	Средняя квадратическая погрешность определения координат характерных точек контура (M _t), м	Глубина, высота расположения точки, м	
				X	Y				H ₁	H ₂
1	2	3	4	5	6	7	8	9	10	11
(8)	Надземный	1091	Метод спутниковых геодезических измерений (определений)	462285.60	2170036.92	-	0.10	0.10	-	-
(8)	Надземный	1089	Метод спутниковых геодезических измерений (определений)	462288.07	2170035.34	-	0.10	0.10	-	-
(8)	Надземный	1748	Метод спутниковых геодезических измерений (определений)	462287.88	2170035.03	-	0.10	0.10	-	-
(8)	Надземный	1749	Метод спутниковых геодезических измерений (определений)	462287.79	2170035.09	-	0.10	0.10	-	-
(8)	Надземный	1750	Метод спутниковых геодезических измерений (определений)	462287.27	2170034.27	-	0.10	0.10	-	-
(8)	Надземный	1751	Метод спутниковых геодезических измерений (определений)	462288.08	2170033.75	-	0.10	0.10	-	-

Описание местоположения объекта недвижимости

1. Описание местоположения здания, сооружения, объекта незавершенного строительства в границах земельного участка

1.1. Сведения о характерных точках контура объекта недвижимости

Система координат: -

Зона № -

Номер контура	Тип контура	Номера характерных точек контура	Метод определения координат	Координаты, м		R, м	Формулы, примененные для расчета средней квадратической погрешности определения координат характерных точек контура (M _t), м	Средняя квадратическая погрешность определения координат характерных точек контура (M _t), м	Глубина, высота расположения точки, м	
				X	Y				H ₁	H ₂
1	2	3	4	5	6	7	8	9	10	11
(8)	Надземный	1752	Метод спутниковых геодезических измерений (определений)	462288.14	2170033.83	-	0.10	0.10	-	-
(8)	Надземный	1087	Метод спутниковых геодезических измерений (определений)	462290.34	2170032.42	-	0.10	0.10	-	-
(8)	Надземный	1484	Метод спутниковых геодезических измерений (определений)	462290.26	2170032.29	-	0.10	0.10	-	-
(8)	Надземный	1485	Метод спутниковых геодезических измерений (определений)	462290.32	2170032.25	-	0.10	0.10	-	-
(8)	Надземный	1486	Метод спутниковых геодезических измерений (определений)	462289.86	2170031.53	-	0.10	0.10	-	-
(8)	Надземный	1487	Метод спутниковых геодезических измерений (определений)	462289.80	2170031.58	-	0.10	0.10	-	-

Описание местоположения объекта недвижимости

1. Описание местоположения здания, сооружения, объекта незавершенного строительства в границах земельного участка

1.1. Сведения о характерных точках контура объекта недвижимости

Система координат: -

Зона № -

Номер контура	Тип контура	Номера характерных точек контура	Метод определения координат	Координаты, м		R, м	Формулы, примененные для расчета средней квадратической погрешности определения координат характерных точек контура (M _t), м	Средняя квадратическая погрешность определения координат характерных точек контура (M _t), м	Глубина, высота расположения точки, м	
				X	Y				H ₁	H ₂
1	2	3	4	5	6	7	8	9	10	11
(8)	Надземный	1488	Метод спутниковых геодезических измерений (определений)	462289.64	2170031.32	-	0.10	0.10	-	-
(8)	Надземный	1489	Метод спутниковых геодезических измерений (определений)	462289.89	2170031.16	-	0.10	0.10	-	-
(8)	Надземный	1080	Метод спутниковых геодезических измерений (определений)	462289.92	2170031.22	-	0.10	0.10	-	-
(8)	Надземный	1079	Метод спутниковых геодезических измерений (определений)	462292.15	2170029.79	-	0.10	0.10	-	-
(8)	Надземный	1493	Метод спутниковых геодезических измерений (определений)	462292.12	2170029.73	-	0.10	0.10	-	-
(8)	Надземный	1494	Метод спутниковых геодезических измерений (определений)	462292.37	2170029.57	-	0.10	0.10	-	-

Описание местоположения объекта недвижимости

1. Описание местоположения здания, сооружения, объекта незавершенного строительства в границах земельного участка

1.1. Сведения о характерных точках контура объекта недвижимости

Система координат: -

Зона № -

Номер контура	Тип контура	Номера характерных точек контура	Метод определения координат	Координаты, м		R, м	Формулы, примененные для расчета средней квадратической погрешности определения координат характерных точек контура (M _t), м	Средняя квадратическая погрешность определения координат характерных точек контура (M _t), м	Глубина, высота расположения точки, м	
				X	Y				H ₁	H ₂
1	2	3	4	5	6	7	8	9	10	11
(8)	Надземный	1076	Метод спутниковых геодезических измерений (определений)	462292.41	2170029.63	-	0.10	0.10	-	-
(8)	Надземный	1075	Метод спутниковых геодезических измерений (определений)	462294.64	2170028.19	-	0.10	0.10	-	-
(8)	Надземный	1074	Метод спутниковых геодезических измерений (определений)	462294.59	2170028.13	-	0.10	0.10	-	-
(8)	Надземный	1499	Метод спутниковых геодезических измерений (определений)	462294.85	2170027.97	-	0.10	0.10	-	-
(8)	Надземный	1753	Метод спутниковых геодезических измерений (определений)	462295.00	2170028.21	-	0.10	0.10	-	-
(8)	Надземный	1500	Метод спутниковых геодезических измерений (определений)	462295.01	2170028.23	-	0.10	0.10	-	-

Описание местоположения объекта недвижимости

1. Описание местоположения здания, сооружения, объекта незавершенного строительства в границах земельного участка

1.1. Сведения о характерных точках контура объекта недвижимости

Система координат: -

Зона № -

Номер контура	Тип контура	Номера характерных точек контура	Метод определения координат	Координаты, м		R, м	Формулы, примененные для расчета средней квадратической погрешности определения координат характерных точек контура (M _t), м	Средняя квадратическая погрешность определения координат характерных точек контура (M _t), м	Глубина, высота расположения точки, м	
				X	Y				H ₁	H ₂
1	2	3	4	5	6	7	8	9	10	11
(8)	Надземный	1754	Метод спутниковых геодезических измерений (определений)	462294.94	2170028.27	-	0.10	0.10	-	-
(8)	Надземный	1755	Метод спутниковых геодезических измерений (определений)	462295.34	2170028.89	-	0.10	0.10	-	-
(8)	Надземный	1756	Метод спутниковых геодезических измерений (определений)	462295.41	2170028.84	-	0.10	0.10	-	-
(8)	Надземный	1068	Метод спутниковых геодезических измерений (определений)	462295.55	2170029.07	-	0.10	0.10	-	-
(8)	Надземный	1066	Метод спутниковых геодезических измерений (определений)	462298.48	2170027.19	-	0.10	0.10	-	-
(8)	Надземный	1064	Метод спутниковых геодезических измерений (определений)	462299.40	2170028.61	-	0.10	0.10	-	-

Описание местоположения объекта недвижимости

1. Описание местоположения здания, сооружения, объекта незавершенного строительства в границах земельного участка

1.1. Сведения о характерных точках контура объекта недвижимости

Система координат: -

Зона № -

Номер контура	Тип контура	Номера характерных точек контура	Метод определения координат	Координаты, м		R, м	Формулы, примененные для расчета средней квадратической погрешности определения координат характерных точек контура (M _t), м	Средняя квадратическая погрешность определения координат характерных точек контура (M _t), м	Глубина, высота расположения точки, м	
				X	Y				H ₁	H ₂
1	2	3	4	5	6	7	8	9	10	11
(8)	Надземный	1063	Метод спутниковых геодезических измерений (определений)	462308.70	2170022.63	-	0.10	0.10	-	-
(8)	Надземный	1062	Метод спутниковых геодезических измерений (определений)	462308.59	2170021.28	-	0.10	0.10	-	-
(8)	Надземный	1061	Метод спутниковых геодезических измерений (определений)	462312.56	2170018.73	-	0.10	0.10	-	-
(8)	Надземный	1060	Метод спутниковых геодезических измерений (определений)	462313.74	2170019.39	-	0.10	0.10	-	-
(8)	Надземный	1059	Метод спутниковых геодезических измерений (определений)	462325.84	2170011.62	-	0.10	0.10	-	-
(8)	Надземный	1757	Метод спутниковых геодезических измерений (определений)	462325.69	2170011.40	-	0.10	0.10	-	-

Описание местоположения объекта недвижимости

1. Описание местоположения здания, сооружения, объекта незавершенного строительства в границах земельного участка

1.1. Сведения о характерных точках контура объекта недвижимости

Система координат: -

Зона № -

Номер контура	Тип контура	Номера характерных точек контура	Метод определения координат	Координаты, м		R, м	Формулы, примененные для расчета средней квадратической погрешности определения координат характерных точек контура (M _t), м	Средняя квадратическая погрешность определения координат характерных точек контура (M _t), м	Глубина, высота расположения точки, м	
				X	Y				H ₁	H ₂
1	2	3	4	5	6	7	8	9	10	11
(8)	Надземный	1758	Метод спутниковых геодезических измерений (определений)	462325.76	2170011.36	-	0.10	0.10	-	-
(8)	Надземный	1759	Метод спутниковых геодезических измерений (определений)	462325.33	2170010.69	-	0.10	0.10	-	-
(8)	Надземный	1760	Метод спутниковых геодезических измерений (определений)	462325.27	2170010.73	-	0.10	0.10	-	-
(8)	Надземный	1054	Метод спутниковых геодезических измерений (определений)	462325.13	2170010.52	-	0.10	0.10	-	-
(8)	Надземный	1761	Метод спутниковых геодезических измерений (определений)	462325.34	2170010.39	-	0.10	0.10	-	-
(8)	Надземный	1762	Метод спутниковых геодезических измерений (определений)	462325.38	2170010.46	-	0.10	0.10	-	-

Описание местоположения объекта недвижимости

1. Описание местоположения здания, сооружения, объекта незавершенного строительства в границах земельного участка

1.1. Сведения о характерных точках контура объекта недвижимости

Система координат: -

Зона № -

Номер контура	Тип контура	Номера характерных точек контура	Метод определения координат	Координаты, м		R, м	Формулы, примененные для расчета средней квадратической погрешности определения координат характерных точек контура (M _t), м	Средняя квадратическая погрешность определения координат характерных точек контура (M _t), м	Глубина, высота расположения точки, м	
				X	Y				H ₁	H ₂
1	2	3	4	5	6	7	8	9	10	11
(8)	Надземный	1763	Метод спутниковых геодезических измерений (определений)	462327.66	2170009.00	-	0.10	0.10	-	-
(8)	Надземный	1764	Метод спутниковых геодезических измерений (определений)	462327.61	2170008.93	-	0.10	0.10	-	-
(8)	Надземный	1765	Метод спутниковых геодезических измерений (определений)	462327.82	2170008.79	-	0.10	0.10	-	-
(8)	Надземный	1766	Метод спутниковых геодезических измерений (определений)	462327.87	2170008.86	-	0.10	0.10	-	-
(8)	Надземный	1767	Метод спутниковых геодезических измерений (определений)	462330.14	2170007.40	-	0.10	0.10	-	-
(8)	Надземный	1768	Метод спутниковых геодезических измерений (определений)	462330.10	2170007.33	-	0.10	0.10	-	-

Описание местоположения объекта недвижимости

1. Описание местоположения здания, сооружения, объекта незавершенного строительства в границах земельного участка

1.1. Сведения о характерных точках контура объекта недвижимости

Система координат: -

Зона № -

Номер контура	Тип контура	Номера характерных точек контура	Метод определения координат	Координаты, м		R, м	Формулы, примененные для расчета средней квадратической погрешности определения координат характерных точек контура (M _t), м	Средняя квадратическая погрешность определения координат характерных точек контура (M _t), м	Глубина, высота расположения точки, м	
				X	Y				H ₁	H ₂
1	2	3	4	5	6	7	8	9	10	11
(8)	Надземный	1769	Метод спутниковых геодезических измерений (определений)	462330.31	2170007.20	-	0.10	0.10	-	-
(8)	Надземный	1770	Метод спутниковых геодезических измерений (определений)	462330.64	2170007.72	-	0.10	0.10	-	-
(8)	Надземный	1042	Метод спутниковых геодезических измерений (определений)	462337.38	2170003.39	-	0.10	0.10	-	-

Описание местоположения объекта недвижимости

1. Описание местоположения здания, сооружения, объекта незавершенного строительства в границах земельного участка

1.1. Сведения о характерных точках контура объекта недвижимости

Система координат: -

Зона № -

Номер контура	Тип контура	Номера характерных точек контура	Метод определения координат	Координаты, м		R, м	Формулы, примененные для расчета средней квадратической погрешности определения координат характерных точек контура (M _t), м	Средняя квадратическая погрешность определения координат характерных точек контура (M _t), м	Глубина, высота расположения точки, м	
				X	Y				H ₁	H ₂
1	2	3	4	5	6	7	8	9	10	11
	(9)									
(9)	Надземный	1771	Метод спутниковых геодезических измерений (определений)	462349.94	2170022.49	-	0.10	0.10	-	-
(9)	Надземный	1772	Метод спутниковых геодезических измерений (определений)	462346.22	2170016.70	-	0.10	0.10	-	-
(9)	Надземный	1773	Метод спутниковых геодезических измерений (определений)	462345.13	2170017.40	-	0.10	0.10	-	-
(9)	Надземный	1774	Метод спутниковых геодезических измерений (определений)	462345.03	2170017.24	-	0.10	0.10	-	-
(9)	Надземный	1775	Метод спутниковых геодезических измерений (определений)	462345.02	2170017.24	-	0.10	0.10	-	-

Описание местоположения объекта недвижимости

1. Описание местоположения здания, сооружения, объекта незавершенного строительства в границах земельного участка

1.1. Сведения о характерных точках контура объекта недвижимости

Система координат: -

Зона № -

Номер контура	Тип контура	Номера характерных точек контура	Метод определения координат	Координаты, м		R, м	Формулы, примененные для расчета средней квадратической погрешности определения координат характерных точек контура (M _t), м	Средняя квадратическая погрешность определения координат характерных точек контура (M _t), м	Глубина, высота расположения точки, м	
				X	Y				H 1	H 2
1	2	3	4	5	6	7	8	9	10	11
(9)	Надземный	1776	Метод спутниковых геодезических измерений (определений)	462343.24	2170014.46	-	0.10	0.10	-	-
(9)	Надземный	1777	Метод спутниковых геодезических измерений (определений)	462344.09	2170013.92	-	0.10	0.10	-	-
(9)	Надземный	1778	Метод спутниковых геодезических измерений (определений)	462341.06	2170009.21	-	0.10	0.10	-	-
(9)	Надземный	1779	Метод спутниковых геодезических измерений (определений)	462341.07	2170009.20	-	0.10	0.10	-	-
(9)	Надземный	1780	Метод спутниковых геодезических измерений (определений)	462336.92	2170002.76	-	0.10	0.10	-	-
(9)	Надземный	1781	Метод спутниковых геодезических измерений (определений)	462330.49	2170006.89	-	0.10	0.10	-	-

Описание местоположения объекта недвижимости

1. Описание местоположения здания, сооружения, объекта незавершенного строительства в границах земельного участка

1.1. Сведения о характерных точках контура объекта недвижимости

Система координат: -

Зона № -

Номер контура	Тип контура	Номера характерных точек контура	Метод определения координат	Координаты, м		R, м	Формулы, примененные для расчета средней квадратической погрешности определения координат характерных точек контура (M _t), м	Средняя квадратическая погрешность определения координат характерных точек контура (M _t), м	Глубина, высота расположения точки, м	
				X	Y				H ₁	H ₂
1	2	3	4	5	6	7	8	9	10	11
(9)	Надземный	1782	Метод спутниковых геодезических измерений (определений)	462330.35	2170006.68	-	0.10	0.10	-	-
(9)	Надземный	1783	Метод спутниковых геодезических измерений (определений)	462330.01	2170006.89	-	0.10	0.10	-	-
(9)	Надземный	1783	Метод спутниковых геодезических измерений (определений)	462330.01	2170006.89	-	0.10	0.10	-	-
(9)	Надземный	1784	Метод спутниковых геодезических измерений (определений)	462324.77	2170010.26	-	0.10	0.10	-	-
(9)	Надземный	1784	Метод спутниковых геодезических измерений (определений)	462324.77	2170010.26	-	0.10	0.10	-	-
(9)	Надземный	1785	Метод спутниковых геодезических измерений (определений)	462324.56	2170010.39	-	0.10	0.10	-	-

Описание местоположения объекта недвижимости

1. Описание местоположения здания, сооружения, объекта незавершенного строительства в границах земельного участка

1.1. Сведения о характерных точках контура объекта недвижимости

Система координат: -

Зона № -

Номер контура	Тип контура	Номера характерных точек контура	Метод определения координат	Координаты, м		R, м	Формулы, примененные для расчета средней квадратической погрешности определения координат характерных точек контура (M _t), м	Средняя квадратическая погрешность определения координат характерных точек контура (M _t), м	Глубина, высота расположения точки, м	
				X	Y				H ₁	H ₂
1	2	3	4	5	6	7	8	9	10	11
(9)	Надземный	1786	Метод спутниковых геодезических измерений (определений)	462325.47	2170011.82	-	0.10	0.10	-	-
(9)	Надземный	1786	Метод спутниковых геодезических измерений (определений)	462325.47	2170011.82	-	0.10	0.10	-	-
(9)	Надземный	1787	Метод спутниковых геодезических измерений (определений)	462323.22	2170013.27	-	0.10	0.10	-	-
(9)	Надземный	1788	Метод спутниковых геодезических измерений (определений)	462323.17	2170013.19	-	0.10	0.10	-	-
(9)	Надземный	1789	Метод спутниковых геодезических измерений (определений)	462322.35	2170013.71	-	0.10	0.10	-	-
(9)	Надземный	1790	Метод спутниковых геодезических измерений (определений)	462322.40	2170013.79	-	0.10	0.10	-	-

Описание местоположения объекта недвижимости

1. Описание местоположения здания, сооружения, объекта незавершенного строительства в границах земельного участка

1.1. Сведения о характерных точках контура объекта недвижимости

Система координат: -

Зона № -

Номер контура	Тип контура	Номера характерных точек контура	Метод определения координат	Координаты, м		R, м	Формулы, примененные для расчета средней квадратической погрешности определения координат характерных точек контура (M _t), м	Средняя квадратическая погрешность определения координат характерных точек контура (M _t), м	Глубина, высота расположения точки, м	
				X	Y				H ₁	H ₂
1	2	3	4	5	6	7	8	9	10	11
(9)	Надземный	1791	Метод спутниковых геодезических измерений (определений)	462313.69	2170019.39	-	0.10	0.10	-	-
(9)	Надземный	1792	Метод спутниковых геодезических измерений (определений)	462312.50	2170018.73	-	0.10	0.10	-	-
(9)	Надземный	1793	Метод спутниковых геодезических измерений (определений)	462308.54	2170021.28	-	0.10	0.10	-	-
(9)	Надземный	1794	Метод спутниковых геодезических измерений (определений)	462308.64	2170022.64	-	0.10	0.10	-	-
(9)	Надземный	1795	Метод спутниковых геодезических измерений (определений)	462299.34	2170028.61	-	0.10	0.10	-	-
(9)	Надземный	1796	Метод спутниковых геодезических измерений (определений)	462299.32	2170028.58	-	0.10	0.10	-	-

Описание местоположения объекта недвижимости

1. Описание местоположения здания, сооружения, объекта незавершенного строительства в границах земельного участка

1.1. Сведения о характерных точках контура объекта недвижимости

Система координат: -

Зона № -

Номер контура	Тип контура	Номера характерных точек контура	Метод определения координат	Координаты, м		R, м	Формулы, примененные для расчета средней квадратической погрешности определения координат характерных точек контура (M _t), м	Средняя квадратическая погрешность определения координат характерных точек контура (M _t), м	Глубина, высота расположения точки, м	
				X	Y				H 1	H 2
1	2	3	4	5	6	7	8	9	10	11
(9)	Надземный	1797	Метод спутниковых геодезических измерений (определений)	462298.42	2170027.18	-	0.10	0.10	-	-
(9)	Надземный	1798	Метод спутниковых геодезических измерений (определений)	462295.78	2170028.88	-	0.10	0.10	-	-
(9)	Надземный	1799	Метод спутниковых геодезических измерений (определений)	462295.00	2170027.67	-	0.10	0.10	-	-
(9)	Надземный	1800	Метод спутниковых геодезических измерений (определений)	462289.42	2170031.26	-	0.10	0.10	-	-
(9)	Надземный	1801	Метод спутниковых геодезических измерений (определений)	462289.21	2170031.39	-	0.10	0.10	-	-
(9)	Надземный	1802	Метод спутниковых геодезических измерений (определений)	462289.99	2170032.60	-	0.10	0.10	-	-

Описание местоположения объекта недвижимости

1. Описание местоположения здания, сооружения, объекта незавершенного строительства в границах земельного участка

1.1. Сведения о характерных точках контура объекта недвижимости

Система координат: -

Зона № -

Номер контура	Тип контура	Номера характерных точек контура	Метод определения координат	Координаты, м		R, м	Формулы, примененные для расчета средней квадратической погрешности определения координат характерных точек контура (M _t), м	Средняя квадратическая погрешность определения координат характерных точек контура (M _t), м	Глубина, высота расположения точки, м	
				X	Y				H ₁	H ₂
1	2	3	4	5	6	7	8	9	10	11
(9)	Надземный	1803	Метод спутниковых геодезических измерений (определений)	462287.34	2170034.29	-	0.10	0.10	-	-
(9)	Надземный	1804	Метод спутниковых геодезических измерений (определений)	462288.01	2170035.34	-	0.10	0.10	-	-
(9)	Надземный	1805	Метод спутниковых геодезических измерений (определений)	462285.97	2170036.65	-	0.10	0.10	-	-
(9)	Надземный	1806	Метод спутниковых геодезических измерений (определений)	462285.60	2170036.89	-	0.10	0.10	-	-
(9)	Надземный	1807	Метод спутниковых геодезических измерений (определений)	462285.59	2170036.88	-	0.10	0.10	-	-
(9)	Надземный	1808	Метод спутниковых геодезических измерений (определений)	462280.32	2170040.27	-	0.10	0.10	-	-

Описание местоположения объекта недвижимости

1. Описание местоположения здания, сооружения, объекта незавершенного строительства в границах земельного участка

1.1. Сведения о характерных точках контура объекта недвижимости

Система координат: -

Зона № -

Номер контура	Тип контура	Номера характерных точек контура	Метод определения координат	Координаты, м		R, м	Формулы, примененные для расчета средней квадратической погрешности определения координат характерных точек контура (M _t), м	Средняя квадратическая погрешность определения координат характерных точек контура (M _t), м	Глубина, высота расположения точки, м	
				X	Y				H ₁	H ₂
1	2	3	4	5	6	7	8	9	10	11
(9)	Надземный	1809	Метод спутниковых геодезических измерений (определений)	462279.33	2170038.74	-	0.10	0.10	-	-
(9)	Надземный	1810	Метод спутниковых геодезических измерений (определений)	462276.66	2170040.45	-	0.10	0.10	-	-
(9)	Надземный	1811	Метод спутниковых геодезических измерений (определений)	462275.95	2170039.36	-	0.10	0.10	-	-
(9)	Надземный	1812	Метод спутниковых геодезических измерений (определений)	462270.27	2170043.01	-	0.10	0.10	-	-
(9)	Надземный	1812	Метод спутниковых геодезических измерений (определений)	462270.27	2170043.01	-	0.10	0.10	-	-
(9)	Надземный	1813	Метод спутниковых геодезических измерений (определений)	462270.16	2170043.08	-	0.10	0.10	-	-

Описание местоположения объекта недвижимости

1. Описание местоположения здания, сооружения, объекта незавершенного строительства в границах земельного участка

1.1. Сведения о характерных точках контура объекта недвижимости

Система координат: -

Зона № -

Номер контура	Тип контура	Номера характерных точек контура	Метод определения координат	Координаты, м		R, м	Формулы, примененные для расчета средней квадратической погрешности определения координат характерных точек контура (M _t), м	Средняя квадратическая погрешность определения координат характерных точек контура (M _t), м	Глубина, высота расположения точки, м	
				X	Y				H ₁	H ₂
1	2	3	4	5	6	7	8	9	10	11
(9)	Надземный	1814	Метод спутниковых геодезических измерений (определений)	462270.47	2170043.55	-	0.10	0.10	-	-
(9)	Надземный	1815	Метод спутниковых геодезических измерений (определений)	462267.75	2170045.30	-	0.10	0.10	-	-
(9)	Надземный	1816	Метод спутниковых геодезических измерений (определений)	462267.18	2170047.90	-	0.10	0.10	-	-
(9)	Надземный	1817	Метод спутниковых геодезических измерений (определений)	462270.27	2170052.71	-	0.10	0.10	-	-
(9)	Надземный	1818	Метод спутниковых геодезических измерений (определений)	462270.97	2170053.80	-	0.10	0.10	-	-
(9)	Надземный	1819	Метод спутниковых геодезических измерений (определений)	462269.88	2170054.51	-	0.10	0.10	-	-

Описание местоположения объекта недвижимости

1. Описание местоположения здания, сооружения, объекта незавершенного строительства в границах земельного участка

1.1. Сведения о характерных точках контура объекта недвижимости

Система координат: -

Зона № -

Номер контура	Тип контура	Номера характерных точек контура	Метод определения координат	Координаты, м		R, м	Формулы, примененные для расчета средней квадратической погрешности определения координат характерных точек контура (M _t), м	Средняя квадратическая погрешность определения координат характерных точек контура (M _t), м	Глубина, высота расположения точки, м	
				X	Y				H ₁	H ₂
1	2	3	4	5	6	7	8	9	10	11
(9)	Надземный	1820	Метод спутниковых геодезических измерений (определений)	462273.29	2170059.82	-	0.10	0.10	-	-
(9)	Надземный	1821	Метод спутниковых геодезических измерений (определений)	462273.50	2170059.69	-	0.10	0.10	-	-
(9)	Надземный	1821	Метод спутниковых геодезических измерений (определений)	462273.50	2170059.69	-	0.10	0.10	-	-
(9)	Надземный	1822	Метод спутниковых геодезических измерений (определений)	462274.39	2170059.12	-	0.10	0.10	-	-
(9)	Надземный	1823	Метод спутниковых геодезических измерений (определений)	462275.40	2170060.69	-	0.10	0.10	-	-
(9)	Надземный	1824	Метод спутниковых геодезических измерений (определений)	462276.17	2170060.33	-	0.10	0.10	-	-

Описание местоположения объекта недвижимости

1. Описание местоположения здания, сооружения, объекта незавершенного строительства в границах земельного участка

1.1. Сведения о характерных точках контура объекта недвижимости

Система координат: -

Зона № -

Номер контура	Тип контура	Номера характерных точек контура	Метод определения координат	Координаты, м		R, м	Формулы, примененные для расчета средней квадратической погрешности определения координат характерных точек контура (M _t), м	Средняя квадратическая погрешность определения координат характерных точек контура (M _t), м	Глубина, высота расположения точки, м	
				X	Y				H ₁	H ₂
1	2	3	4	5	6	7	8	9	10	11
(9)	Надземный	1825	Метод спутниковых геодезических измерений (определений)	462279.67	2170067.86	-	0.10	0.10	-	-
(9)	Надземный	1825	Метод спутниковых геодезических измерений (определений)	462279.67	2170067.86	-	0.10	0.10	-	-
(9)	Надземный	1826	Метод спутниковых геодезических измерений (определений)	462278.66	2170068.33	-	0.10	0.10	-	-
(9)	Надземный	1827	Метод спутниковых геодезических измерений (определений)	462278.66	2170068.34	-	0.10	0.10	-	-
(9)	Надземный	1827	Метод спутниковых геодезических измерений (определений)	462278.66	2170068.34	-	0.10	0.10	-	-
(9)	Надземный	1828	Метод спутниковых геодезических измерений (определений)	462279.89	2170070.98	-	0.10	0.10	-	-

Описание местоположения объекта недвижимости

1. Описание местоположения здания, сооружения, объекта незавершенного строительства в границах земельного участка

1.1. Сведения о характерных точках контура объекта недвижимости

Система координат: -

Зона № -

Номер контура	Тип контура	Номера характерных точек контура	Метод определения координат	Координаты, м		R, м	Формулы, примененные для расчета средней квадратической погрешности определения координат характерных точек контура (M _t), м	Средняя квадратическая погрешность определения координат характерных точек контура (M _t), м	Глубина, высота расположения точки, м	
				X	Y				H ₁	H ₂
1	2	3	4	5	6	7	8	9	10	11
(9)	Надземный	1829	Метод спутниковых геодезических измерений (определений)	462278.71	2170071.53	-	0.10	0.10	-	-
(9)	Надземный	1830	Метод спутниковых геодезических измерений (определений)	462281.61	2170077.77	-	0.10	0.10	-	-
(9)	Надземный	1831	Метод спутниковых геодезических измерений (определений)	462282.80	2170077.22	-	0.10	0.10	-	-
(9)	Надземный	1832	Метод спутниковых геодезических измерений (определений)	462283.90	2170079.60	-	0.10	0.10	-	-
(9)	Надземный	1832	Метод спутниковых геодезических измерений (определений)	462283.90	2170079.60	-	0.10	0.10	-	-
(9)	Надземный	1833	Метод спутниковых геодезических измерений (определений)	462284.06	2170079.94	-	0.10	0.10	-	-

Описание местоположения объекта недвижимости

1. Описание местоположения здания, сооружения, объекта незавершенного строительства в границах земельного участка

1.1. Сведения о характерных точках контура объекта недвижимости

Система координат: -

Зона № -

Номер контура	Тип контура	Номера характерных точек контура	Метод определения координат	Координаты, м		R, м	Формулы, примененные для расчета средней квадратической погрешности определения координат характерных точек контура (M _t), м	Средняя квадратическая погрешность определения координат характерных точек контура (M _t), м	Глубина, высота расположения точки, м	
				X	Y				H ₁	H ₂
1	2	3	4	5	6	7	8	9	10	11
(9)	Надземный	1833	Метод спутниковых геодезических измерений (определений)	462284.06	2170079.94	-	0.10	0.10	-	-
(9)	Надземный	1834	Метод спутниковых геодезических измерений (определений)	462284.20	2170080.25	-	0.10	0.10	-	-
(9)	Надземный	1835	Метод спутниковых геодезических измерений (определений)	462284.71	2170080.01	-	0.10	0.10	-	-
(9)	Надземный	1836	Метод спутниковых геодезических измерений (определений)	462285.72	2170082.19	-	0.10	0.10	-	-
(9)	Надземный	1836	Метод спутниковых геодезических измерений (определений)	462285.72	2170082.19	-	0.10	0.10	-	-
(9)	Надземный	1837	Метод спутниковых геодезических измерений (определений)	462286.76	2170084.41	-	0.10	0.10	-	-

Описание местоположения объекта недвижимости

1. Описание местоположения здания, сооружения, объекта незавершенного строительства в границах земельного участка

1.1. Сведения о характерных точках контура объекта недвижимости

Система координат: -

Зона № -

Номер контура	Тип контура	Номера характерных точек контура	Метод определения координат	Координаты, м		R, м	Формулы, примененные для расчета средней квадратической погрешности определения координат характерных точек контура (M _t), м	Средняя квадратическая погрешность определения координат характерных точек контура (M _t), м	Глубина, высота расположения точки, м	
				X	Y				H ₁	H ₂
1	2	3	4	5	6	7	8	9	10	11
(9)	Надземный	1838	Метод спутниковых геодезических измерений (определений)	462285.23	2170085.12	-	0.10	0.10	-	-
(9)	Надземный	1839	Метод спутниковых геодезических измерений (определений)	462286.76	2170088.41	-	0.10	0.10	-	-
(9)	Надземный	1840	Метод спутниковых геодезических измерений (определений)	462286.65	2170088.47	-	0.10	0.10	-	-
(9)	Надземный	1841	Метод спутниковых геодезических измерений (определений)	462285.86	2170089.56	-	0.10	0.10	-	-
(9)	Надземный	1842	Метод спутниковых геодезических измерений (определений)	462288.21	2170094.60	-	0.10	0.10	-	-
(9)	Надземный	1843	Метод спутниковых геодезических измерений (определений)	462289.55	2170094.70	-	0.10	0.10	-	-

Описание местоположения объекта недвижимости

1. Описание местоположения здания, сооружения, объекта незавершенного строительства в границах земельного участка

1.1. Сведения о характерных точках контура объекта недвижимости

Система координат: -

Зона № -

Номер контура	Тип контура	Номера характерных точек контура	Метод определения координат	Координаты, м		R, м	Формулы, примененные для расчета средней квадратической погрешности определения координат характерных точек контура (M _t), м	Средняя квадратическая погрешность определения координат характерных точек контура (M _t), м	Глубина, высота расположения точки, м	
				X	Y				H 1	H 2
1	2	3	4	5	6	7	8	9	10	11
(9)	Надземный	1844	Метод спутниковых геодезических измерений (определений)	462289.67	2170094.65	-	0.10	0.10	-	-
(9)	Надземный	1845	Метод спутниковых геодезических измерений (определений)	462291.91	2170099.46	-	0.10	0.10	-	-
(9)	Надземный	1845	Метод спутниковых геодезических измерений (определений)	462291.91	2170099.46	-	0.10	0.10	-	-
(9)	Надземный	1846	Метод спутниковых геодезических измерений (определений)	462292.13	2170099.95	-	0.10	0.10	-	-
(9)	Надземный	1847	Метод спутниковых геодезических измерений (определений)	462295.57	2170098.35	-	0.10	0.10	-	-
(9)	Надземный	1848	Метод спутниковых геодезических измерений (определений)	462296.66	2170100.70	-	0.10	0.10	-	-

Описание местоположения объекта недвижимости

1. Описание местоположения здания, сооружения, объекта незавершенного строительства в границах земельного участка

1.1. Сведения о характерных точках контура объекта недвижимости

Система координат: -

Зона № -

Номер контура	Тип контура	Номера характерных точек контура	Метод определения координат	Координаты, м		R, м	Формулы, примененные для расчета средней квадратической погрешности определения координат характерных точек контура (M _t), м	Средняя квадратическая погрешность определения координат характерных точек контура (M _t), м	Глубина, высота расположения точки, м	
				X	Y				H ₁	H ₂
1	2	3	4	5	6	7	8	9	10	11
(9)	Надземный	1849	Метод спутниковых геодезических измерений (определений)	462301.26	2170098.57	-	0.10	0.10	-	-
(9)	Надземный	1850	Метод спутниковых геодезических измерений (определений)	462300.92	2170097.85	-	0.10	0.10	-	-
(9)	Надземный	1851	Метод спутниковых геодезических измерений (определений)	462303.28	2170096.75	-	0.10	0.10	-	-
(9)	Надземный	1851	Метод спутниковых геодезических измерений (определений)	462303.28	2170096.75	-	0.10	0.10	-	-
(9)	Надземный	1852	Метод спутниковых геодезических измерений (определений)	462304.33	2170096.27	-	0.10	0.10	-	-
(9)	Надземный	1853	Метод спутниковых геодезических измерений (определений)	462302.31	2170091.94	-	0.10	0.10	-	-

Описание местоположения объекта недвижимости

1. Описание местоположения здания, сооружения, объекта незавершенного строительства в границах земельного участка

1.1. Сведения о характерных точках контура объекта недвижимости

Система координат: -

Зона № -

Номер контура	Тип контура	Номера характерных точек контура	Метод определения координат	Координаты, м		R, м	Формулы, примененные для расчета средней квадратической погрешности определения координат характерных точек контура (M _t), м	Средняя квадратическая погрешность определения координат характерных точек контура (M _t), м	Глубина, высота расположения точки, м	
				X	Y				H ₁	H ₂
1	2	3	4	5	6	7	8	9	10	11
(9)	Надземный	1854	Метод спутниковых геодезических измерений (определений)	462303.85	2170091.22	-	0.10	0.10	-	-
(9)	Надземный	1855	Метод спутниковых геодезических измерений (определений)	462302.43	2170088.15	-	0.10	0.10	-	-
(9)	Надземный	1856	Метод спутниковых геодезических измерений (определений)	462302.42	2170088.15	-	0.10	0.10	-	-
(9)	Надземный	1857	Метод спутниковых геодезических измерений (определений)	462302.71	2170088.02	-	0.10	0.10	-	-
(9)	Надземный	1858	Метод спутниковых геодезических измерений (определений)	462300.42	2170083.07	-	0.10	0.10	-	-
(9)	Надземный	612	Метод спутниковых геодезических измерений (определений)	462300.82	2170082.88	-	0.10	0.10	-	-

Описание местоположения объекта недвижимости

1. Описание местоположения здания, сооружения, объекта незавершенного строительства в границах земельного участка

1.1. Сведения о характерных точках контура объекта недвижимости

Система координат: -

Зона № -

Номер контура	Тип контура	Номера характерных точек контура	Метод определения координат	Координаты, м		R, м	Формулы, примененные для расчета средней квадратической погрешности определения координат характерных точек контура (M _t), м	Средняя квадратическая погрешность определения координат характерных точек контура (M _t), м	Глубина, высота расположения точки, м	
				X	Y				H 1	H 2
1	2	3	4	5	6	7	8	9	10	11
(9)	Надземный	1859	Метод спутниковых геодезических измерений (определений)	462300.72	2170082.66	-	0.10	0.10	-	-
(9)	Надземный	1859	Метод спутниковых геодезических измерений (определений)	462300.72	2170082.66	-	0.10	0.10	-	-
(9)	Надземный	1860	Метод спутниковых геодезических измерений (определений)	462299.18	2170079.36	-	0.10	0.10	-	-
(9)	Надземный	1861	Метод спутниковых геодезических измерений (определений)	462298.01	2170079.90	-	0.10	0.10	-	-
(9)	Надземный	1862	Метод спутниковых геодезических измерений (определений)	462295.44	2170074.38	-	0.10	0.10	-	-
(9)	Надземный	1863	Метод спутниковых геодезических измерений (определений)	462296.80	2170073.75	-	0.10	0.10	-	-

Описание местоположения объекта недвижимости

1. Описание местоположения здания, сооружения, объекта незавершенного строительства в границах земельного участка

1.1. Сведения о характерных точках контура объекта недвижимости

Система координат: -

Зона № -

Номер контура	Тип контура	Номера характерных точек контура	Метод определения координат	Координаты, м		R, м	Формулы, примененные для расчета средней квадратической погрешности определения координат характерных точек контура (M _t), м	Средняя квадратическая погрешность определения координат характерных точек контура (M _t), м	Глубина, высота расположения точки, м	
				X	Y				H ₁	H ₂
1	2	3	4	5	6	7	8	9	10	11
(9)	Надземный	1864	Метод спутниковых геодезических измерений (определений)	462295.46	2170070.88	-	0.10	0.10	-	-
(9)	Надземный	1864	Метод спутниковых геодезических измерений (определений)	462295.46	2170070.88	-	0.10	0.10	-	-
(9)	Надземный	1865	Метод спутниковых геодезических измерений (определений)	462295.49	2170070.86	-	0.10	0.10	-	-
(9)	Надземный	1866	Метод спутниковых геодезических измерений (определений)	462295.11	2170070.04	-	0.10	0.10	-	-
(9)	Надземный	1867	Метод спутниковых геодезических измерений (определений)	462292.98	2170065.47	-	0.10	0.10	-	-
(9)	Надземный	1868	Метод спутниковых геодезических измерений (определений)	462292.63	2170065.63	-	0.10	0.10	-	-

Описание местоположения объекта недвижимости

1. Описание местоположения здания, сооружения, объекта незавершенного строительства в границах земельного участка

1.1. Сведения о характерных точках контура объекта недвижимости

Система координат: -

Зона № -

Номер контура	Тип контура	Номера характерных точек контура	Метод определения координат	Координаты, м		R, м	Формулы, примененные для расчета средней квадратической погрешности определения координат характерных точек контура (M _t), м	Средняя квадратическая погрешность определения координат характерных точек контура (M _t), м	Глубина, высота расположения точки, м	
				X	Y				H ₁	H ₂
1	2	3	4	5	6	7	8	9	10	11
(9)	Надземный	1869	Метод спутниковых геодезических измерений (определений)	462291.48	2170063.16	-	0.10	0.10	-	-
(9)	Надземный	1870	Метод спутниковых геодезических измерений (определений)	462292.24	2170062.82	-	0.10	0.10	-	-
(9)	Надземный	1871	Метод спутниковых геодезических измерений (определений)	462289.35	2170056.62	-	0.10	0.10	-	-
(9)	Надземный	1872	Метод спутниковых геодезических измерений (определений)	462288.18	2170057.16	-	0.10	0.10	-	-
(9)	Надземный	1873	Метод спутниковых геодезических измерений (определений)	462286.76	2170054.11	-	0.10	0.10	-	-
(9)	Надземный	1874	Метод спутниковых геодезических измерений (определений)	462284.68	2170055.06	-	0.10	0.10	-	-

Описание местоположения объекта недвижимости

1. Описание местоположения здания, сооружения, объекта незавершенного строительства в границах земельного участка

1.1. Сведения о характерных точках контура объекта недвижимости

Система координат: -

Зона № -

Номер контура	Тип контура	Номера характерных точек контура	Метод определения координат	Координаты, м		R, м	Формулы, примененные для расчета средней квадратической погрешности определения координат характерных точек контура (M _t), м	Средняя квадратическая погрешность определения координат характерных точек контура (M _t), м	Глубина, высота расположения точки, м	
				X	Y				H 1	H 2
1	2	3	4	5	6	7	8	9	10	11
(9)	Надземный	1875	Метод спутниковых геодезических измерений (определений)	462283.06	2170051.57	-	0.10	0.10	-	-
(9)	Надземный	1876	Метод спутниковых геодезических измерений (определений)	462282.09	2170050.05	-	0.10	0.10	-	-
(9)	Надземный	1877	Метод спутниковых геодезических измерений (определений)	462285.07	2170048.14	-	0.10	0.10	-	-
(9)	Надземный	1878	Метод спутниковых геодезических измерений (определений)	462285.10	2170048.19	-	0.10	0.10	-	-
(9)	Надземный	1879	Метод спутниковых геодезических измерений (определений)	462285.72	2170049.16	-	0.10	0.10	-	-
(9)	Надземный	1879	Метод спутниковых геодезических измерений (определений)	462285.72	2170049.16	-	0.10	0.10	-	-

Описание местоположения объекта недвижимости

1. Описание местоположения здания, сооружения, объекта незавершенного строительства в границах земельного участка

1.1. Сведения о характерных точках контура объекта недвижимости

Система координат: -

Зона № -

Номер контура	Тип контура	Номера характерных точек контура	Метод определения координат	Координаты, м		R, м	Формулы, примененные для расчета средней квадратической погрешности определения координат характерных точек контура (M _t), м	Средняя квадратическая погрешность определения координат характерных точек контура (M _t), м	Глубина, высота расположения точки, м	
				X	Y				H ₁	H ₂
1	2	3	4	5	6	7	8	9	10	11
(9)	Надземный	1880	Метод спутниковых геодезических измерений (определений)	462286.53	2170050.42	-	0.10	0.10	-	-
(9)	Надземный	1881	Метод спутниковых геодезических измерений (определений)	462289.82	2170048.30	-	0.10	0.10	-	-
(9)	Надземный	1882	Метод спутниковых геодезических измерений (определений)	462289.12	2170047.21	-	0.10	0.10	-	-
(9)	Надземный	1883	Метод спутниковых геодезических измерений (определений)	462291.21	2170045.87	-	0.10	0.10	-	-
(9)	Надземный	1884	Метод спутниковых геодезических измерений (определений)	462292.35	2170047.63	-	0.10	0.10	-	-
(9)	Надземный	1885	Метод спутниковых геодезических измерений (определений)	462292.80	2170047.34	-	0.10	0.10	-	-

Описание местоположения объекта недвижимости

1. Описание местоположения здания, сооружения, объекта незавершенного строительства в границах земельного участка

1.1. Сведения о характерных точках контура объекта недвижимости

Система координат: -

Зона № -

Номер контура	Тип контура	Номера характерных точек контура	Метод определения координат	Координаты, м		R, м	Формулы, примененные для расчета средней квадратической погрешности определения координат характерных точек контура (M _t), м	Средняя квадратическая погрешность определения координат характерных точек контура (M _t), м	Глубина, высота расположения точки, м	
				X	Y				H 1	H 2
1	2	3	4	5	6	7	8	9	10	11
(9)	Надземный	1886	Метод спутниковых геодезических измерений (определений)	462292.79	2170047.33	-	0.10	0.10	-	-
(9)	Надземный	1887	Метод спутниковых геодезических измерений (определений)	462296.00	2170045.27	-	0.10	0.10	-	-
(9)	Надземный	1888	Метод спутниковых геодезических измерений (определений)	462296.17	2170045.54	-	0.10	0.10	-	-
(9)	Надземный	1889	Метод спутниковых геодезических измерений (определений)	462298.45	2170044.08	-	0.10	0.10	-	-
(9)	Надземный	1890	Метод спутниковых геодезических измерений (определений)	462298.44	2170044.07	-	0.10	0.10	-	-
(9)	Надземный	1891	Метод спутниковых геодезических измерений (определений)	462298.75	2170043.88	-	0.10	0.10	-	-

Описание местоположения объекта недвижимости

1. Описание местоположения здания, сооружения, объекта незавершенного строительства в границах земельного участка

1.1. Сведения о характерных точках контура объекта недвижимости

Система координат: -

Зона № -

Номер контура	Тип контура	Номера характерных точек контура	Метод определения координат	Координаты, м		R, м	Формулы, примененные для расчета средней квадратической погрешности определения координат характерных точек контура (M _t), м	Средняя квадратическая погрешность определения координат характерных точек контура (M _t), м	Глубина, высота расположения точки, м	
				X	Y				H 1	H 2
1	2	3	4	5	6	7	8	9	10	11
(9)	Надземный	1891	Метод спутниковых геодезических измерений (определений)	462298.75	2170043.88	-	0.10	0.10	-	-
(9)	Надземный	1892	Метод спутниковых геодезических измерений (определений)	462298.91	2170043.77	-	0.10	0.10	-	-
(9)	Надземный	1892	Метод спутниковых геодезических измерений (определений)	462298.91	2170043.77	-	0.10	0.10	-	-
(9)	Надземный	1893	Метод спутниковых геодезических измерений (определений)	462302.99	2170041.15	-	0.10	0.10	-	-
(9)	Надземный	1893	Метод спутниковых геодезических измерений (определений)	462302.99	2170041.15	-	0.10	0.10	-	-
(9)	Надземный	1894	Метод спутниковых геодезических измерений (определений)	462306.03	2170039.20	-	0.10	0.10	-	-

Описание местоположения объекта недвижимости

1. Описание местоположения здания, сооружения, объекта незавершенного строительства в границах земельного участка

1.1. Сведения о характерных точках контура объекта недвижимости

Система координат: -

Зона № -

Номер контура	Тип контура	Номера характерных точек контура	Метод определения координат	Координаты, м		R, м	Формулы, примененные для расчета средней квадратической погрешности определения координат характерных точек контура (M _t), м	Средняя квадратическая погрешность определения координат характерных точек контура (M _t), м	Глубина, высота расположения точки, м	
				X	Y				H ₁	H ₂
1	2	3	4	5	6	7	8	9	10	11
(9)	Надземный	1895	Метод спутниковых геодезических измерений (определений)	462306.25	2170039.55	-	0.10	0.10	-	-
(9)	Надземный	1896	Метод спутниковых геодезических измерений (определений)	462311.05	2170036.47	-	0.10	0.10	-	-
(9)	Надземный	1897	Метод спутниковых геодезических измерений (определений)	462311.29	2170036.86	-	0.10	0.10	-	-
(9)	Надземный	1898	Метод спутниковых геодезических измерений (определений)	462314.06	2170035.08	-	0.10	0.10	-	-
(9)	Надземный	1899	Метод спутниковых геодезических измерений (определений)	462314.11	2170035.16	-	0.10	0.10	-	-
(9)	Надземный	1899	Метод спутниковых геодезических измерений (определений)	462314.11	2170035.16	-	0.10	0.10	-	-

Описание местоположения объекта недвижимости

1. Описание местоположения здания, сооружения, объекта незавершенного строительства в границах земельного участка

1.1. Сведения о характерных точках контура объекта недвижимости

Система координат: -

Зона № -

Номер контура	Тип контура	Номера характерных точек контура	Метод определения координат	Координаты, м		R, м	Формулы, примененные для расчета средней квадратической погрешности определения координат характерных точек контура (M _t), м	Средняя квадратическая погрешность определения координат характерных точек контура (M _t), м	Глубина, высота расположения точки, м	
				X	Y				H ₁	H ₂
1	2	3	4	5	6	7	8	9	10	11
(9)	Надземный	1900	Метод спутниковых геодезических измерений (определений)	462314.40	2170035.62	-	0.10	0.10	-	-
(9)	Надземный	1901	Метод спутниковых геодезических измерений (определений)	462314.41	2170035.62	-	0.10	0.10	-	-
(9)	Надземный	1902	Метод спутниковых геодезических измерений (определений)	462314.41	2170035.63	-	0.10	0.10	-	-
(9)	Надземный	1903	Метод спутниковых геодезических измерений (определений)	462314.87	2170035.34	-	0.10	0.10	-	-
(9)	Надземный	1904	Метод спутниковых геодезических измерений (определений)	462314.86	2170035.33	-	0.10	0.10	-	-
(9)	Надземный	1905	Метод спутниковых геодезических измерений (определений)	462319.41	2170032.40	-	0.10	0.10	-	-

Описание местоположения объекта недвижимости

1. Описание местоположения здания, сооружения, объекта незавершенного строительства в границах земельного участка

1.1. Сведения о характерных точках контура объекта недвижимости

Система координат: -

Зона № -

Номер контура	Тип контура	Номера характерных точек контура	Метод определения координат	Координаты, м		R, м	Формулы, примененные для расчета средней квадратической погрешности определения координат характерных точек контура (M _t), м	Средняя квадратическая погрешность определения координат характерных точек контура (M _t), м	Глубина, высота расположения точки, м	
				X	Y				H ₁	H ₂
1	2	3	4	5	6	7	8	9	10	11
(9)	Надземный	1906	Метод спутниковых геодезических измерений (определений)	462319.32	2170032.26	-	0.10	0.10	-	-
(9)	Надземный	1907	Метод спутниковых геодезических измерений (определений)	462324.88	2170028.69	-	0.10	0.10	-	-
(9)	Надземный	1908	Метод спутниковых геодезических измерений (определений)	462324.37	2170027.90	-	0.10	0.10	-	-
(9)	Надземный	1909	Метод спутниковых геодезических измерений (определений)	462329.89	2170024.36	-	0.10	0.10	-	-
(9)	Надземный	1910	Метод спутниковых геодезических измерений (определений)	462329.18	2170023.27	-	0.10	0.10	-	-
(9)	Надземный	1911	Метод спутниковых геодезических измерений (определений)	462331.18	2170021.98	-	0.10	0.10	-	-

Описание местоположения объекта недвижимости

1. Описание местоположения здания, сооружения, объекта незавершенного строительства в границах земельного участка

1.1. Сведения о характерных точках контура объекта недвижимости

Система координат: -

Зона № -

Номер контура	Тип контура	Номера характерных точек контура	Метод определения координат	Координаты, м		R, м	Формулы, примененные для расчета средней квадратической погрешности определения координат характерных точек контура (M _t), м	Средняя квадратическая погрешность определения координат характерных точек контура (M _t), м	Глубина, высота расположения точки, м	
				X	Y				H ₁	H ₂
1	2	3	4	5	6	7	8	9	10	11
(9)	Надземный	1912	Метод спутниковых геодезических измерений (определений)	462331.89	2170023.07	-	0.10	0.10	-	-
(9)	Надземный	1913	Метод спутниковых геодезических измерений (определений)	462334.91	2170021.13	-	0.10	0.10	-	-
(9)	Надземный	1914	Метод спутниковых геодезических измерений (определений)	462339.45	2170028.19	-	0.10	0.10	-	-
(9)	Надземный	1915	Метод спутниковых геодезических измерений (определений)	462338.46	2170028.82	-	0.10	0.10	-	-
(9)	Надземный	1916	Метод спутниковых геодезических измерений (определений)	462340.89	2170032.60	-	0.10	0.10	-	-
(9)	Надземный	1917	Метод спутниковых геодезических измерений (определений)	462339.80	2170033.31	-	0.10	0.10	-	-

Описание местоположения объекта недвижимости

1. Описание местоположения здания, сооружения, объекта незавершенного строительства в границах земельного участка

1.1. Сведения о характерных точках контура объекта недвижимости

Система координат: -

Зона № -

Номер контура	Тип контура	Номера характерных точек контура	Метод определения координат	Координаты, м		R, м	Формулы, примененные для расчета средней квадратической погрешности определения координат характерных точек контура (M _t), м	Средняя квадратическая погрешность определения координат характерных точек контура (M _t), м	Глубина, высота расположения точки, м	
				X	Y				H 1	H 2
1	2	3	4	5	6	7	8	9	10	11
(9)	Надземный	1918	Метод спутниковых геодезических измерений (определений)	462343.51	2170039.10	-	0.10	0.10	-	-
(9)	Надземный	1919	Метод спутниковых геодезических измерений (определений)	462344.61	2170038.39	-	0.10	0.10	-	-
(9)	Надземный	1920	Метод спутниковых геодезических измерений (определений)	462347.00	2170042.12	-	0.10	0.10	-	-
(9)	Надземный	1921	Метод спутниковых геодезических измерений (определений)	462347.88	2170041.55	-	0.10	0.10	-	-
(9)	Надземный	1922	Метод спутниковых геодезических измерений (определений)	462349.13	2170043.50	-	0.10	0.10	-	-
(9)	Надземный	1923	Метод спутниковых геодезических измерений (определений)	462350.93	2170046.30	-	0.10	0.10	-	-

Описание местоположения объекта недвижимости

1. Описание местоположения здания, сооружения, объекта незавершенного строительства в границах земельного участка

1.1. Сведения о характерных точках контура объекта недвижимости

Система координат: -

Зона № -

Номер контура	Тип контура	Номера характерных точек контура	Метод определения координат	Координаты, м		R, м	Формулы, примененные для расчета средней квадратической погрешности определения координат характерных точек контура (M _t), м	Средняя квадратическая погрешность определения координат характерных точек контура (M _t), м	Глубина, высота расположения точки, м	
				X	Y				H ₁	H ₂
1	2	3	4	5	6	7	8	9	10	11
(9)	Надземный	1924	Метод спутниковых геодезических измерений (определений)	462350.30	2170049.46	-	0.10	0.10	-	-
(9)	Надземный	1925	Метод спутниковых геодезических измерений (определений)	462349.45	2170049.29	-	0.10	0.10	-	-
(9)	Надземный	1926	Метод спутниковых геодезических измерений (определений)	462348.15	2170055.79	-	0.10	0.10	-	-
(9)	Надземный	1926	Метод спутниковых геодезических измерений (определений)	462348.15	2170055.79	-	0.10	0.10	-	-
(9)	Надземный	1927	Метод спутниковых геодезических измерений (определений)	462348.10	2170056.04	-	0.10	0.10	-	-
(9)	Надземный	1928	Метод спутниковых геодезических измерений (определений)	462349.38	2170056.29	-	0.10	0.10	-	-

Описание местоположения объекта недвижимости

1. Описание местоположения здания, сооружения, объекта незавершенного строительства в границах земельного участка

1.1. Сведения о характерных точках контура объекта недвижимости

Система координат: -

Зона № -

Номер контура	Тип контура	Номера характерных точек контура	Метод определения координат	Координаты, м		R, м	Формулы, примененные для расчета средней квадратической погрешности определения координат характерных точек контура (M _t), м	Средняя квадратическая погрешность определения координат характерных точек контура (M _t), м	Глубина, высота расположения точки, м	
				X	Y				H ₁	H ₂
1	2	3	4	5	6	7	8	9	10	11
(9)	Надземный	753	Метод спутниковых геодезических измерений (определений)	462347.65	2170064.98	-	0.10	0.10	-	-
(9)	Надземный	1929	Метод спутниковых геодезических измерений (определений)	462348.18	2170065.09	-	0.10	0.10	-	-
(9)	Надземный	1930	Метод спутниковых геодезических измерений (определений)	462348.18	2170065.08	-	0.10	0.10	-	-
(9)	Надземный	1931	Метод спутниковых геодезических измерений (определений)	462351.47	2170065.74	-	0.10	0.10	-	-
(9)	Надземный	1932	Метод спутниковых геодезических измерений (определений)	462351.58	2170065.77	-	0.10	0.10	-	-
(9)	Надземный	1933	Метод спутниковых геодезических измерений (определений)	462351.97	2170065.84	-	0.10	0.10	-	-

Описание местоположения объекта недвижимости

1. Описание местоположения здания, сооружения, объекта незавершенного строительства в границах земельного участка

1.1. Сведения о характерных точках контура объекта недвижимости

Система координат: -

Зона № -

Номер контура	Тип контура	Номера характерных точек контура	Метод определения координат	Координаты, м		R, м	Формулы, примененные для расчета средней квадратической погрешности определения координат характерных точек контура (M _t), м	Средняя квадратическая погрешность определения координат характерных точек контура (M _t), м	Глубина, высота расположения точки, м	
				X	Y				H ₁	H ₂
1	2	3	4	5	6	7	8	9	10	11
(9)	Надземный	1933	Метод спутниковых геодезических измерений (определений)	462351.97	2170065.84	-	0.10	0.10	-	-
(9)	Надземный	1934	Метод спутниковых геодезических измерений (определений)	462355.29	2170066.51	-	0.10	0.10	-	-
(9)	Надземный	1934	Метод спутниковых геодезических измерений (определений)	462355.29	2170066.51	-	0.10	0.10	-	-
(9)	Надземный	1935	Метод спутниковых геодезических измерений (определений)	462358.65	2170067.18	-	0.10	0.10	-	-
(9)	Надземный	1936	Метод спутниковых геодезических измерений (определений)	462359.06	2170067.26	-	0.10	0.10	-	-
(9)	Надземный	1936	Метод спутниковых геодезических измерений (определений)	462359.06	2170067.26	-	0.10	0.10	-	-

Описание местоположения объекта недвижимости

1. Описание местоположения здания, сооружения, объекта незавершенного строительства в границах земельного участка

1.1. Сведения о характерных точках контура объекта недвижимости

Система координат: -

Зона № -

Номер контура	Тип контура	Номера характерных точек контура	Метод определения координат	Координаты, м		R, м	Формулы, примененные для расчета средней квадратической погрешности определения координат характерных точек контура (M _t), м	Средняя квадратическая погрешность определения координат характерных точек контура (M _t), м	Глубина, высота расположения точки, м	
				X	Y				H ₁	H ₂
1	2	3	4	5	6	7	8	9	10	11
(9)	Надземный	1937	Метод спутниковых геодезических измерений (определений)	462360.09	2170067.46	-	0.10	0.10	-	-
(9)	Надземный	1938	Метод спутниковых геодезических измерений (определений)	462360.33	2170067.51	-	0.10	0.10	-	-
(9)	Надземный	1939	Метод спутниковых геодезических измерений (определений)	462361.09	2170063.70	-	0.10	0.10	-	-
(9)	Надземный	1940	Метод спутниковых геодезических измерений (определений)	462360.39	2170063.56	-	0.10	0.10	-	-
(9)	Надземный	1941	Метод спутниковых геодезических измерений (определений)	462361.80	2170056.50	-	0.10	0.10	-	-
(9)	Надземный	1942	Метод спутниковых геодезических измерений (определений)	462360.67	2170056.27	-	0.10	0.10	-	-

Описание местоположения объекта недвижимости

1. Описание местоположения здания, сооружения, объекта незавершенного строительства в границах земельного участка

1.1. Сведения о характерных точках контура объекта недвижимости

Система координат: -

Зона № -

Номер контура	Тип контура	Номера характерных точек контура	Метод определения координат	Координаты, м		R, м	Формулы, примененные для расчета средней квадратической погрешности определения координат характерных точек контура (M _t), м	Средняя квадратическая погрешность определения координат характерных точек контура (M _t), м	Глубина, высота расположения точки, м	
				X	Y				H 1	H 2
1	2	3	4	5	6	7	8	9	10	11
(9)	Надземный	1942	Метод спутниковых геодезических измерений (определений)	462360.67	2170056.27	-	0.10	0.10	-	-
(9)	Надземный	1943	Метод спутниковых геодезических измерений (определений)	462360.69	2170056.16	-	0.10	0.10	-	-
(9)	Надземный	1944	Метод спутниковых геодезических измерений (определений)	462362.45	2170047.35	-	0.10	0.10	-	-
(9)	Надземный	1944	Метод спутниковых геодезических измерений (определений)	462362.45	2170047.35	-	0.10	0.10	-	-
(9)	Надземный	1945	Метод спутниковых геодезических измерений (определений)	462362.47	2170047.22	-	0.10	0.10	-	-
(9)	Надземный	1945	Метод спутниковых геодезических измерений (определений)	462362.47	2170047.22	-	0.10	0.10	-	-

Описание местоположения объекта недвижимости

1. Описание местоположения здания, сооружения, объекта незавершенного строительства в границах земельного участка

1.1. Сведения о характерных точках контура объекта недвижимости

Система координат: -

Зона № -

Номер контура	Тип контура	Номера характерных точек контура	Метод определения координат	Координаты, м		R, м	Формулы, примененные для расчета средней квадратической погрешности определения координат характерных точек контура (M _t), м	Средняя квадратическая погрешность определения координат характерных точек контура (M _t), м	Глубина, высота расположения точки, м	
				X	Y				H ₁	H ₂
1	2	3	4	5	6	7	8	9	10	11
(9)	Надземный	1946	Метод спутниковых геодезических измерений (определений)	462362.93	2170044.91	-	0.10	0.10	-	-
(9)	Надземный	1947	Метод спутниковых геодезических измерений (определений)	462360.34	2170040.87	-	0.10	0.10	-	-
(9)	Надземный	1948	Метод спутниковых геодезических измерений (определений)	462361.43	2170040.16	-	0.10	0.10	-	-
(9)	Надземный	1949	Метод спутниковых геодезических измерений (определений)	462357.52	2170034.07	-	0.10	0.10	-	-
(9)	Надземный	1950	Метод спутниковых геодезических измерений (определений)	462356.64	2170034.64	-	0.10	0.10	-	-
(9)	Надземный	1951	Метод спутниковых геодезических измерений (определений)	462356.48	2170034.40	-	0.10	0.10	-	-

Описание местоположения объекта недвижимости

1. Описание местоположения здания, сооружения, объекта незавершенного строительства в границах земельного участка

1.1. Сведения о характерных точках контура объекта недвижимости

Система координат: -

Зона № -

Номер контура	Тип контура	Номера характерных точек контура	Метод определения координат	Координаты, м		R, м	Формулы, примененные для расчета средней квадратической погрешности определения координат характерных точек контура (M _t), м	Средняя квадратическая погрешность определения координат характерных точек контура (M _t), м	Глубина, высота расположения точки, м	
				X	Y				H ₁	H ₂
1	2	3	4	5	6	7	8	9	10	11
(9)	Надземный	1951	Метод спутниковых геодезических измерений (определений)	462356.48	2170034.40	-	0.10	0.10	-	-
(9)	Надземный	1952	Метод спутниковых геодезических измерений (определений)	462354.55	2170031.38	-	0.10	0.10	-	-
(9)	Надземный	1953	Метод спутниковых геодезических измерений (определений)	462355.67	2170030.66	-	0.10	0.10	-	-
(9)	Надземный	1954	Метод спутниковых геодезических измерений (определений)	462352.45	2170025.66	-	0.10	0.10	-	-
(9)	Надземный	1955	Метод спутниковых геодезических измерений (определений)	462351.69	2170026.14	-	0.10	0.10	-	-
(9)	Надземный	1956	Метод спутниковых геодезических измерений (определений)	462349.52	2170022.75	-	0.10	0.10	-	-

Описание местоположения объекта недвижимости

1. Описание местоположения здания, сооружения, объекта незавершенного строительства в границах земельного участка

1.1. Сведения о характерных точках контура объекта недвижимости

Система координат: -

Зона № -

Номер контура	Тип контура	Номера характерных точек контура	Метод определения координат	Координаты, м		R, м	Формулы, примененные для расчета средней квадратической погрешности определения координат характерных точек контура (Mt), м	Средняя квадратическая погрешность определения координат характерных точек контура (Mt), м	Глубина, высота расположения точки, м	
				X	Y				H 1	H 2
1	2	3	4	5	6	7	8	9	10	11
(9)	Надземный	1771	Метод спутниковых геодезических измерений (определений)	462349.94	2170022.49	-	0.10	0.10	-	-

Описание местоположения объекта недвижимости

1. Описание местоположения здания, сооружения, объекта незавершенного строительства в границах земельного участка

1.1. Сведения о характерных точках контура объекта недвижимости

Система координат: -

Зона № -

Номер контура	Тип контура	Номера характерных точек контура	Метод определения координат	Координаты, м		R, м	Формулы, примененные для расчета средней квадратической погрешности определения координат характерных точек контура (M _t), м	Средняя квадратическая погрешность определения координат характерных точек контура (M _t), м	Глубина, высота расположения точки, м	
				X	Y				H ₁	H ₂
1	2	3	4	5	6	7	8	9	10	11
	(10)									
(10)	Надземный	1957	Метод спутниковых геодезических измерений (определений)	462283.41	2170038.28	-	0.10	0.10	-	-
(10)	Надземный	1958	Метод спутниковых геодезических измерений (определений)	462289.14	2170047.20	-	0.10	0.10	-	-
(10)	Надземный	1959	Метод спутниковых геодезических измерений (определений)	462288.96	2170047.32	-	0.10	0.10	-	-
(10)	Надземный	1960	Метод спутниковых геодезических измерений (определений)	462289.66	2170048.41	-	0.10	0.10	-	-
(10)	Надземный	1961	Метод спутниковых геодезических измерений (определений)	462286.36	2170050.53	-	0.10	0.10	-	-

Описание местоположения объекта недвижимости

1. Описание местоположения здания, сооружения, объекта незавершенного строительства в границах земельного участка

1.1. Сведения о характерных точках контура объекта недвижимости

Система координат: -

Зона № -

Номер контура	Тип контура	Номера характерных точек контура	Метод определения координат	Координаты, м		R, м	Формулы, примененные для расчета средней квадратической погрешности определения координат характерных точек контура (M _t), м	Средняя квадратическая погрешность определения координат характерных точек контура (M _t), м	Глубина, высота расположения точки, м	
				X	Y				H ₁	H ₂
1	2	3	4	5	6	7	8	9	10	11
(10)	Надземный	1962	Метод спутниковых геодезических измерений (определений)	462284.94	2170048.31	-	0.10	0.10	-	-
(10)	Надземный	1963	Метод спутниковых геодезических измерений (определений)	462284.90	2170048.25	-	0.10	0.10	-	-
(10)	Надземный	1964	Метод спутниковых геодезических измерений (определений)	462281.92	2170050.16	-	0.10	0.10	-	-
(10)	Надземный	1965	Метод спутниковых геодезических измерений (определений)	462282.89	2170051.67	-	0.10	0.10	-	-
(10)	Надземный	1966	Метод спутниковых геодезических измерений (определений)	462284.51	2170055.16	-	0.10	0.10	-	-
(10)	Надземный	1967	Метод спутниковых геодезических измерений (определений)	462286.58	2170054.20	-	0.10	0.10	-	-

Описание местоположения объекта недвижимости

1. Описание местоположения здания, сооружения, объекта незавершенного строительства в границах земельного участка

1.1. Сведения о характерных точках контура объекта недвижимости

Система координат: -

Зона № -

Номер контура	Тип контура	Номера характерных точек контура	Метод определения координат	Координаты, м		R, м	Формулы, примененные для расчета средней квадратической погрешности определения координат характерных точек контура (M _t), м	Средняя квадратическая погрешность определения координат характерных точек контура (M _t), м	Глубина, высота расположения точки, м	
				X	Y				H 1	H 2
1	2	3	4	5	6	7	8	9	10	11
(10)	Надземный	1968	Метод спутниковых геодезических измерений (определений)	462287.99	2170057.22	-	0.10	0.10	-	-
(10)	Надземный	1969	Метод спутниковых геодезических измерений (определений)	462288.01	2170057.27	-	0.10	0.10	-	-
(10)	Надземный	1970	Метод спутниковых геодезических измерений (определений)	462289.19	2170056.72	-	0.10	0.10	-	-
(10)	Надземный	1971	Метод спутниковых геодезических измерений (определений)	462292.07	2170062.92	-	0.10	0.10	-	-
(10)	Надземный	1972	Метод спутниковых геодезических измерений (определений)	462291.32	2170063.27	-	0.10	0.10	-	-
(10)	Надземный	1973	Метод спутниковых геодезических измерений (определений)	462292.46	2170065.73	-	0.10	0.10	-	-

Описание местоположения объекта недвижимости

1. Описание местоположения здания, сооружения, объекта незавершенного строительства в границах земельного участка

1.1. Сведения о характерных точках контура объекта недвижимости

Система координат: -

Зона № -

Номер контура	Тип контура	Номера характерных точек контура	Метод определения координат	Координаты, м		R, м	Формулы, примененные для расчета средней квадратической погрешности определения координат характерных точек контура (M _t), м	Средняя квадратическая погрешность определения координат характерных точек контура (M _t), м	Глубина, высота расположения точки, м	
				X	Y				H ₁	H ₂
1	2	3	4	5	6	7	8	9	10	11
(10)	Надземный	1974	Метод спутниковых геодезических измерений (определений)	462292.81	2170065.57	-	0.10	0.10	-	-
(10)	Надземный	1975	Метод спутниковых геодезических измерений (определений)	462295.32	2170070.97	-	0.10	0.10	-	-
(10)	Надземный	1976	Метод спутниковых геодезических измерений (определений)	462295.29	2170070.98	-	0.10	0.10	-	-
(10)	Надземный	1977	Метод спутниковых геодезических измерений (определений)	462296.63	2170073.85	-	0.10	0.10	-	-
(10)	Надземный	1978	Метод спутниковых геодезических измерений (определений)	462295.27	2170074.49	-	0.10	0.10	-	-
(10)	Надземный	1979	Метод спутниковых геодезических измерений (определений)	462297.84	2170080.01	-	0.10	0.10	-	-

Описание местоположения объекта недвижимости

1. Описание местоположения здания, сооружения, объекта незавершенного строительства в границах земельного участка

1.1. Сведения о характерных точках контура объекта недвижимости

Система координат: -

Зона № -

Номер контура	Тип контура	Номера характерных точек контура	Метод определения координат	Координаты, м		R, м	Формулы, примененные для расчета средней квадратической погрешности определения координат характерных точек контура (M _t), м	Средняя квадратическая погрешность определения координат характерных точек контура (M _t), м	Глубина, высота расположения точки, м	
				X	Y				H ₁	H ₂
1	2	3	4	5	6	7	8	9	10	11
(10)	Надземный	1980	Метод спутниковых геодезических измерений (определений)	462299.02	2170079.46	-	0.10	0.10	-	-
(10)	Надземный	1981	Метод спутниковых геодезических измерений (определений)	462300.66	2170082.99	-	0.10	0.10	-	-
(10)	Надземный	1982	Метод спутниковых геодезических измерений (определений)	462300.25	2170083.18	-	0.10	0.10	-	-
(10)	Надземный	1983	Метод спутниковых геодезических измерений (определений)	462302.55	2170088.12	-	0.10	0.10	-	-
(10)	Надземный	1984	Метод спутниковых геодезических измерений (определений)	462302.26	2170088.25	-	0.10	0.10	-	-
(10)	Надземный	1985	Метод спутниковых геодезических измерений (определений)	462303.69	2170091.33	-	0.10	0.10	-	-

Описание местоположения объекта недвижимости

1. Описание местоположения здания, сооружения, объекта незавершенного строительства в границах земельного участка

1.1. Сведения о характерных точках контура объекта недвижимости

Система координат: -

Зона № -

Номер контура	Тип контура	Номера характерных точек контура	Метод определения координат	Координаты, м		R, м	Формулы, примененные для расчета средней квадратической погрешности определения координат характерных точек контура (M _t), м	Средняя квадратическая погрешность определения координат характерных точек контура (M _t), м	Глубина, высота расположения точки, м	
				X	Y				H ₁	H ₂
1	2	3	4	5	6	7	8	9	10	11
(10)	Надземный	1986	Метод спутниковых геодезических измерений (определений)	462302.14	2170092.04	-	0.10	0.10	-	-
(10)	Надземный	1987	Метод спутниковых геодезических измерений (определений)	462304.16	2170096.37	-	0.10	0.10	-	-
(10)	Надземный	1988	Метод спутниковых геодезических измерений (определений)	462300.75	2170097.95	-	0.10	0.10	-	-
(10)	Надземный	1989	Метод спутниковых геодезических измерений (определений)	462301.08	2170098.66	-	0.10	0.10	-	-
(10)	Надземный	1990	Метод спутниковых геодезических измерений (определений)	462296.49	2170100.80	-	0.10	0.10	-	-
(10)	Надземный	1991	Метод спутниковых геодезических измерений (определений)	462295.40	2170098.46	-	0.10	0.10	-	-

Описание местоположения объекта недвижимости

1. Описание местоположения здания, сооружения, объекта незавершенного строительства в границах земельного участка

1.1. Сведения о характерных точках контура объекта недвижимости

Система координат: -

Зона № -

Номер контура	Тип контура	Номера характерных точек контура	Метод определения координат	Координаты, м		R, м	Формулы, примененные для расчета средней квадратической погрешности определения координат характерных точек контура (M _t), м	Средняя квадратическая погрешность определения координат характерных точек контура (M _t), м	Глубина, высота расположения точки, м	
				X	Y				H 1	H 2
1	2	3	4	5	6	7	8	9	10	11
(10)	Надземный	1992	Метод спутниковых геодезических измерений (определений)	462291.96	2170100.06	-	0.10	0.10	-	-
(10)	Надземный	1993	Метод спутниковых геодезических измерений (определений)	462289.50	2170094.75	-	0.10	0.10	-	-
(10)	Надземный	1994	Метод спутниковых геодезических измерений (определений)	462289.38	2170094.81	-	0.10	0.10	-	-
(10)	Надземный	1995	Метод спутниковых геодезических измерений (определений)	462288.04	2170094.70	-	0.10	0.10	-	-
(10)	Надземный	1996	Метод спутниковых геодезических измерений (определений)	462285.69	2170089.66	-	0.10	0.10	-	-
(10)	Надземный	1997	Метод спутниковых геодезических измерений (определений)	462285.86	2170089.43	-	0.10	0.10	-	-

Описание местоположения объекта недвижимости

1. Описание местоположения здания, сооружения, объекта незавершенного строительства в границах земельного участка

1.1. Сведения о характерных точках контура объекта недвижимости

Система координат: -

Зона № -

Номер контура	Тип контура	Номера характерных точек контура	Метод определения координат	Координаты, м		R, м	Формулы, примененные для расчета средней квадратической погрешности определения координат характерных точек контура (M _t), м	Средняя квадратическая погрешность определения координат характерных точек контура (M _t), м	Глубина, высота расположения точки, м	
				X	Y				H ₁	H ₂
1	2	3	4	5	6	7	8	9	10	11
(10)	Надземный	1998	Метод спутниковых геодезических измерений (определений)	462284.22	2170085.89	-	0.10	0.10	-	-
(10)	Надземный	1999	Метод спутниковых геодезических измерений (определений)	462285.17	2170085.45	-	0.10	0.10	-	-
(10)	Надземный	2000	Метод спутниковых геодезических измерений (определений)	462285.05	2170085.18	-	0.10	0.10	-	-
(10)	Надземный	2001	Метод спутниковых геодезических измерений (определений)	462286.59	2170084.51	-	0.10	0.10	-	-
(10)	Надземный	2002	Метод спутниковых геодезических измерений (определений)	462284.54	2170080.12	-	0.10	0.10	-	-
(10)	Надземный	2003	Метод спутниковых геодезических измерений (определений)	462284.03	2170080.35	-	0.10	0.10	-	-

Описание местоположения объекта недвижимости

1. Описание местоположения здания, сооружения, объекта незавершенного строительства в границах земельного участка

1.1. Сведения о характерных точках контура объекта недвижимости

Система координат: -

Зона № -

Номер контура	Тип контура	Номера характерных точек контура	Метод определения координат	Координаты, м		R, м	Формулы, примененные для расчета средней квадратической погрешности определения координат характерных точек контура (M _t), м	Средняя квадратическая погрешность определения координат характерных точек контура (M _t), м	Глубина, высота расположения точки, м	
				X	Y				H ₁	H ₂
1	2	3	4	5	6	7	8	9	10	11
(10)	Надземный	2004	Метод спутниковых геодезических измерений (определений)	462283.93	2170080.13	-	0.10	0.10	-	-
(10)	Надземный	2005	Метод спутниковых геодезических измерений (определений)	462282.98	2170080.57	-	0.10	0.10	-	-
(10)	Надземный	2006	Метод спутниковых геодезических измерений (определений)	462281.67	2170077.77	-	0.10	0.10	-	-
(10)	Надземный	2007	Метод спутниковых геодезических измерений (определений)	462281.45	2170077.87	-	0.10	0.10	-	-
(10)	Надземный	2008	Метод спутниковых геодезических измерений (определений)	462278.54	2170071.63	-	0.10	0.10	-	-
(10)	Надземный	2009	Метод спутниковых геодезических измерений (определений)	462279.72	2170071.09	-	0.10	0.10	-	-

Описание местоположения объекта недвижимости

1. Описание местоположения здания, сооружения, объекта незавершенного строительства в границах земельного участка

1.1. Сведения о характерных точках контура объекта недвижимости

Система координат: -

Зона № -

Номер контура	Тип контура	Номера характерных точек контура	Метод определения координат	Координаты, м		R, м	Формулы, примененные для расчета средней квадратической погрешности определения координат характерных точек контура (M _t), м	Средняя квадратическая погрешность определения координат характерных точек контура (M _t), м	Глубина, высота расположения точки, м	
				X	Y				H ₁	H ₂
1	2	3	4	5	6	7	8	9	10	11
(10)	Надземный	2010	Метод спутниковых геодезических измерений (определений)	462278.49	2170068.43	-	0.10	0.10	-	-
(10)	Надземный	2011	Метод спутниковых геодезических измерений (определений)	462279.49	2170067.97	-	0.10	0.10	-	-
(10)	Надземный	2012	Метод спутниковых геодезических измерений (определений)	462276.00	2170060.45	-	0.10	0.10	-	-
(10)	Надземный	2013	Метод спутниковых геодезических измерений (определений)	462275.23	2170060.81	-	0.10	0.10	-	-
(10)	Надземный	2014	Метод спутниковых геодезических измерений (определений)	462274.22	2170059.23	-	0.10	0.10	-	-
(10)	Надземный	2015	Метод спутниковых геодезических измерений (определений)	462273.12	2170059.93	-	0.10	0.10	-	-

Описание местоположения объекта недвижимости

1. Описание местоположения здания, сооружения, объекта незавершенного строительства в границах земельного участка

1.1. Сведения о характерных точках контура объекта недвижимости

Система координат: -

Зона № -

Номер контура	Тип контура	Номера характерных точек контура	Метод определения координат	Координаты, м		R, м	Формулы, примененные для расчета средней квадратической погрешности определения координат характерных точек контура (M _t), м	Средняя квадратическая погрешность определения координат характерных точек контура (M _t), м	Глубина, высота расположения точки, м	
				X	Y				H ₁	H ₂
1	2	3	4	5	6	7	8	9	10	11
(10)	Надземный	2016	Метод спутниковых геодезических измерений (определений)	462269.71	2170054.62	-	0.10	0.10	-	-
(10)	Надземный	2017	Метод спутниковых геодезических измерений (определений)	462270.80	2170053.91	-	0.10	0.10	-	-
(10)	Надземный	2018	Метод спутниковых геодезических измерений (определений)	462267.01	2170048.01	-	0.10	0.10	-	-
(10)	Надземный	2019	Метод спутниковых геодезических измерений (определений)	462267.58	2170045.40	-	0.10	0.10	-	-
(10)	Надземный	2020	Метод спутниковых геодезических измерений (определений)	462270.30	2170043.66	-	0.10	0.10	-	-
(10)	Надземный	2021	Метод спутниковых геодезических измерений (определений)	462270.00	2170043.19	-	0.10	0.10	-	-

Описание местоположения объекта недвижимости

1. Описание местоположения здания, сооружения, объекта незавершенного строительства в границах земельного участка

1.1. Сведения о характерных точках контура объекта недвижимости

Система координат: -

Зона № -

Номер контура	Тип контура	Номера характерных точек контура	Метод определения координат	Координаты, м		R, м	Формулы, примененные для расчета средней квадратической погрешности определения координат характерных точек контура (M _t), м	Средняя квадратическая погрешность определения координат характерных точек контура (M _t), м	Глубина, высота расположения точки, м	
				X	Y				H ₁	H ₂
1	2	3	4	5	6	7	8	9	10	11
(10)	Надземный	2022	Метод спутниковых геодезических измерений (определений)	462275.79	2170039.47	-	0.10	0.10	-	-
(10)	Надземный	2023	Метод спутниковых геодезических измерений (определений)	462275.92	2170039.68	-	0.10	0.10	-	-
(10)	Надземный	2024	Метод спутниковых геодезических измерений (определений)	462278.39	2170038.09	-	0.10	0.10	-	-
(10)	Надземный	2025	Метод спутниковых геодезических измерений (определений)	462278.96	2170038.98	-	0.10	0.10	-	-
(10)	Надземный	2026	Метод спутниковых геодезических измерений (определений)	462279.17	2170038.84	-	0.10	0.10	-	-
(10)	Надземный	2027	Метод спутниковых геодезических измерений (определений)	462280.15	2170040.37	-	0.10	0.10	-	-

Описание местоположения объекта недвижимости

1. Описание местоположения здания, сооружения, объекта незавершенного строительства в границах земельного участка

1.1. Сведения о характерных точках контура объекта недвижимости

Система координат: -

Зона № -

Номер контура	Тип контура	Номера характерных точек контура	Метод определения координат	Координаты, м		R, м	Формулы, примененные для расчета средней квадратической погрешности определения координат характерных точек контура (Mt), м	Средняя квадратическая погрешность определения координат характерных точек контура (Mt), м	Глубина, высота расположения точки, м	
				X	Y				H 1	H 2
1	2	3	4	5	6	7	8	9	10	11
(10)	Надземный	1957	Метод спутниковых геодезических измерений (определений)	462283.41	2170038.28	-	0.10	0.10	-	-

Описание местоположения объекта недвижимости

1. Описание местоположения здания, сооружения, объекта незавершенного строительства в границах земельного участка

1.1. Сведения о характерных точках контура объекта недвижимости

Система координат: -

Зона № -

Номер контура	Тип контура	Номера характерных точек контура	Метод определения координат	Координаты, м		R, м	Формулы, примененные для расчета средней квадратической погрешности определения координат характерных точек контура (M _t), м	Средняя квадратическая погрешность определения координат характерных точек контура (M _t), м	Глубина, высота расположения точки, м	
				X	Y				H ₁	H ₂
1	2	3	4	5	6	7	8	9	10	11
	(11)									
(11)	Надземный	1954	Метод спутниковых геодезических измерений (определений)	462352.45	2170025.66	-	0.10	0.10	-	-
(11)	Надземный	2028	Метод спутниковых геодезических измерений (определений)	462352.16	2170025.85	-	0.10	0.10	-	-
(11)	Надземный	2029	Метод спутниковых геодезических измерений (определений)	462349.96	2170022.42	-	0.10	0.10	-	-
(11)	Надземный	2030	Метод спутниковых геодезических измерений (определений)	462349.92	2170022.45	-	0.10	0.10	-	-
(11)	Надземный	2031	Метод спутниковых геодезических измерений (определений)	462346.36	2170016.91	-	0.10	0.10	-	-

Описание местоположения объекта недвижимости

1. Описание местоположения здания, сооружения, объекта незавершенного строительства в границах земельного участка

1.1. Сведения о характерных точках контура объекта недвижимости

Система координат: -

Зона № -

Номер контура	Тип контура	Номера характерных точек контура	Метод определения координат	Координаты, м		R, м	Формулы, примененные для расчета средней квадратической погрешности определения координат характерных точек контура (M _t), м	Средняя квадратическая погрешность определения координат характерных точек контура (M _t), м	Глубина, высота расположения точки, м	
				X	Y				H ₁	H ₂
1	2	3	4	5	6	7	8	9	10	11
(11)	Надземный	2032	Метод спутниковых геодезических измерений (определений)	462346.40	2170016.88	-	0.10	0.10	-	-
(11)	Надземный	2033	Метод спутниковых геодезических измерений (определений)	462344.34	2170013.67	-	0.10	0.10	-	-
(11)	Надземный	2034	Метод спутниковых геодезических измерений (определений)	462344.28	2170013.59	-	0.10	0.10	-	-
(11)	Надземный	2035	Метод спутниковых геодезических измерений (определений)	462344.00	2170013.77	-	0.10	0.10	-	-
(11)	Надземный	2036	Метод спутниковых геодезических измерений (определений)	462343.80	2170013.45	-	0.10	0.10	-	-
(11)	Надземный	2036	Метод спутниковых геодезических измерений (определений)	462343.80	2170013.45	-	0.10	0.10	-	-

Описание местоположения объекта недвижимости

1. Описание местоположения здания, сооружения, объекта незавершенного строительства в границах земельного участка

1.1. Сведения о характерных точках контура объекта недвижимости

Система координат: -

Зона № -

Номер контура	Тип контура	Номера характерных точек контура	Метод определения координат	Координаты, м		R, м	Формулы, примененные для расчета средней квадратической погрешности определения координат характерных точек контура (M _t), м	Средняя квадратическая погрешность определения координат характерных точек контура (M _t), м	Глубина, высота расположения точки, м	
				X	Y				H ₁	H ₂
1	2	3	4	5	6	7	8	9	10	11
(11)	Надземный	2037	Метод спутниковых геодезических измерений (определений)	462340.65	2170008.55	-	0.10	0.10	-	-
(11)	Надземный	2037	Метод спутниковых геодезических измерений (определений)	462340.65	2170008.55	-	0.10	0.10	-	-
(11)	Надземный	2038	Метод спутниковых геодезических измерений (определений)	462336.93	2170002.76	-	0.10	0.10	-	-
(11)	Надземный	2039	Метод спутниковых геодезических измерений (определений)	462336.71	2170002.90	-	0.10	0.10	-	-
(11)	Надземный	2040	Метод спутниковых геодезических измерений (определений)	462335.72	2170001.34	-	0.10	0.10	-	-
(11)	Надземный	2041	Метод спутниковых геодезических измерений (определений)	462331.66	2170003.95	-	0.10	0.10	-	-

Описание местоположения объекта недвижимости

1. Описание местоположения здания, сооружения, объекта незавершенного строительства в границах земельного участка

1.1. Сведения о характерных точках контура объекта недвижимости

Система координат: -

Зона № -

Номер контура	Тип контура	Номера характерных точек контура	Метод определения координат	Координаты, м		R, м	Формулы, примененные для расчета средней квадратической погрешности определения координат характерных точек контура (M _t), м	Средняя квадратическая погрешность определения координат характерных точек контура (M _t), м	Глубина, высота расположения точки, м	
				X	Y				H ₁	H ₂
1	2	3	4	5	6	7	8	9	10	11
(11)	Надземный	2042	Метод спутниковых геодезических измерений (определений)	462332.64	2170005.47	-	0.10	0.10	-	-
(11)	Надземный	2043	Метод спутниковых геодезических измерений (определений)	462331.94	2170005.92	-	0.10	0.10	-	-
(11)	Надземный	2044	Метод спутниковых геодезических измерений (определений)	462331.96	2170005.95	-	0.10	0.10	-	-
(11)	Надземный	1781	Метод спутниковых геодезических измерений (определений)	462330.49	2170006.89	-	0.10	0.10	-	-
(11)	Надземный	2045	Метод спутниковых геодезических измерений (определений)	462330.48	2170006.89	-	0.10	0.10	-	-
(11)	Надземный	2045	Метод спутниковых геодезических измерений (определений)	462330.48	2170006.89	-	0.10	0.10	-	-

Описание местоположения объекта недвижимости

1. Описание местоположения здания, сооружения, объекта незавершенного строительства в границах земельного участка

1.1. Сведения о характерных точках контура объекта недвижимости

Система координат: -

Зона № -

Номер контура	Тип контура	Номера характерных точек контура	Метод определения координат	Координаты, м		R, м	Формулы, примененные для расчета средней квадратической погрешности определения координат характерных точек контура (M _t), м	Средняя квадратическая погрешность определения координат характерных точек контура (M _t), м	Глубина, высота расположения точки, м	
				X	Y				H ₁	H ₂
1	2	3	4	5	6	7	8	9	10	11
(11)	Надземный	1782	Метод спутниковых геодезических измерений (определений)	462330.35	2170006.68	-	0.10	0.10	-	-
(11)	Надземный	1785	Метод спутниковых геодезических измерений (определений)	462324.56	2170010.39	-	0.10	0.10	-	-
(11)	Надземный	2046	Метод спутниковых геодезических измерений (определений)	462325.45	2170011.78	-	0.10	0.10	-	-
(11)	Надземный	2047	Метод спутниковых геодезических измерений (определений)	462313.65	2170019.36	-	0.10	0.10	-	-
(11)	Надземный	2048	Метод спутниковых геодезических измерений (определений)	462312.49	2170018.72	-	0.10	0.10	-	-
(11)	Надземный	2049	Метод спутниковых геодезических измерений (определений)	462308.53	2170021.27	-	0.10	0.10	-	-

Описание местоположения объекта недвижимости

1. Описание местоположения здания, сооружения, объекта незавершенного строительства в границах земельного участка

1.1. Сведения о характерных точках контура объекта недвижимости

Система координат: -

Зона № -

Номер контура	Тип контура	Номера характерных точек контура	Метод определения координат	Координаты, м		R, м	Формулы, примененные для расчета средней квадратической погрешности определения координат характерных точек контура (M _t), м	Средняя квадратическая погрешность определения координат характерных точек контура (M _t), м	Глубина, высота расположения точки, м	
				X	Y				H ₁	H ₂
1	2	3	4	5	6	7	8	9	10	11
(11)	Надземный	2050	Метод спутниковых геодезических измерений (определений)	462308.55	2170021.58	-	0.10	0.10	-	-
(11)	Надземный	2051	Метод спутниковых геодезических измерений (определений)	462304.90	2170023.92	-	0.10	0.10	-	-
(11)	Надземный	2052	Метод спутниковых геодезических измерений (определений)	462305.38	2170024.67	-	0.10	0.10	-	-
(11)	Надземный	2053	Метод спутниковых геодезических измерений (определений)	462299.31	2170028.57	-	0.10	0.10	-	-
(11)	Надземный	1797	Метод спутниковых геодезических измерений (определений)	462298.42	2170027.18	-	0.10	0.10	-	-
(11)	Надземный	2054	Метод спутниковых геодезических измерений (определений)	462297.97	2170027.47	-	0.10	0.10	-	-

Описание местоположения объекта недвижимости

1. Описание местоположения здания, сооружения, объекта незавершенного строительства в границах земельного участка

1.1. Сведения о характерных точках контура объекта недвижимости

Система координат: -

Зона № -

Номер контура	Тип контура	Номера характерных точек контура	Метод определения координат	Координаты, м		R, м	Формулы, примененные для расчета средней квадратической погрешности определения координат характерных точек контура (M _t), м	Средняя квадратическая погрешность определения координат характерных точек контура (M _t), м	Глубина, высота расположения точки, м	
				X	Y				H ₁	H ₂
1	2	3	4	5	6	7	8	9	10	11
(11)	Надземный	2054	Метод спутниковых геодезических измерений (определений)	462297.97	2170027.47	-	0.10	0.10	-	-
(11)	Надземный	1798	Метод спутниковых геодезических измерений (определений)	462295.78	2170028.88	-	0.10	0.10	-	-
(11)	Надземный	2055	Метод спутниковых геодезических измерений (определений)	462295.01	2170027.68	-	0.10	0.10	-	-
(11)	Надземный	2056	Метод спутниковых геодезических измерений (определений)	462289.22	2170031.39	-	0.10	0.10	-	-
(11)	Надземный	2057	Метод спутниковых геодезических измерений (определений)	462289.35	2170031.60	-	0.10	0.10	-	-
(11)	Надземный	2058	Метод спутниковых геодезических измерений (определений)	462286.78	2170033.25	-	0.10	0.10	-	-

Описание местоположения объекта недвижимости

1. Описание местоположения здания, сооружения, объекта незавершенного строительства в границах земельного участка

1.1. Сведения о характерных точках контура объекта недвижимости

Система координат: -

Зона № -

Номер контура	Тип контура	Номера характерных точек контура	Метод определения координат	Координаты, м		R, м	Формулы, примененные для расчета средней квадратической погрешности определения координат характерных точек контура (M _t), м	Средняя квадратическая погрешность определения координат характерных точек контура (M _t), м	Глубина, высота расположения точки, м	
				X	Y				H 1	H 2
1	2	3	4	5	6	7	8	9	10	11
(11)	Надземный	2059	Метод спутниковых геодезических измерений (определений)	462287.42	2170034.25	-	0.10	0.10	-	-
(11)	Надземный	1803	Метод спутниковых геодезических измерений (определений)	462287.34	2170034.29	-	0.10	0.10	-	-
(11)	Надземный	2060	Метод спутниковых геодезических измерений (определений)	462288.01	2170035.33	-	0.10	0.10	-	-
(11)	Надземный	2061	Метод спутниковых геодезических измерений (определений)	462285.28	2170037.09	-	0.10	0.10	-	-
(11)	Надземный	2062	Метод спутниковых геодезических измерений (определений)	462285.57	2170037.54	-	0.10	0.10	-	-
(11)	Надземный	2063	Метод спутниковых геодезических измерений (определений)	462290.89	2170045.83	-	0.10	0.10	-	-

Описание местоположения объекта недвижимости

1. Описание местоположения здания, сооружения, объекта незавершенного строительства в границах земельного участка

1.1. Сведения о характерных точках контура объекта недвижимости

Система координат: -

Зона № -

Номер контура	Тип контура	Номера характерных точек контура	Метод определения координат	Координаты, м		R, м	Формулы, примененные для расчета средней квадратической погрешности определения координат характерных точек контура (M _t), м	Средняя квадратическая погрешность определения координат характерных точек контура (M _t), м	Глубина, высота расположения точки, м	
				X	Y				H 1	H 2
1	2	3	4	5	6	7	8	9	10	11
(11)	Надземный	2064	Метод спутниковых геодезических измерений (определений)	462291.00	2170045.77	-	0.10	0.10	-	-
(11)	Надземный	2065	Метод спутниковых геодезических измерений (определений)	462292.23	2170047.69	-	0.10	0.10	-	-
(11)	Надземный	2066	Метод спутниковых геодезических измерений (определений)	462295.88	2170045.35	-	0.10	0.10	-	-
(11)	Надземный	1887	Метод спутниковых геодезических измерений (определений)	462296.00	2170045.27	-	0.10	0.10	-	-
(11)	Надземный	1888	Метод спутниковых геодезических измерений (определений)	462296.17	2170045.54	-	0.10	0.10	-	-
(11)	Надземный	2067	Метод спутниковых геодезических измерений (определений)	462298.92	2170043.78	-	0.10	0.10	-	-

Описание местоположения объекта недвижимости

1. Описание местоположения здания, сооружения, объекта незавершенного строительства в границах земельного участка

1.1. Сведения о характерных точках контура объекта недвижимости

Система координат: -

Зона № -

Номер контура	Тип контура	Номера характерных точек контура	Метод определения координат	Координаты, м		R, м	Формулы, примененные для расчета средней квадратической погрешности определения координат характерных точек контура (M _t), м	Средняя квадратическая погрешность определения координат характерных точек контура (M _t), м	Глубина, высота расположения точки, м	
				X	Y				H ₁	H ₂
1	2	3	4	5	6	7	8	9	10	11
(11)	Надземный	1892	Метод спутниковых геодезических измерений (определений)	462298.91	2170043.77	-	0.10	0.10	-	-
(11)	Надземный	1894	Метод спутниковых геодезических измерений (определений)	462306.03	2170039.20	-	0.10	0.10	-	-
(11)	Надземный	2068	Метод спутниковых геодезических измерений (определений)	462306.26	2170039.55	-	0.10	0.10	-	-
(11)	Надземный	1896	Метод спутниковых геодезических измерений (определений)	462311.05	2170036.47	-	0.10	0.10	-	-
(11)	Надземный	2069	Метод спутниковых геодезических измерений (определений)	462311.29	2170036.85	-	0.10	0.10	-	-
(11)	Надземный	2070	Метод спутниковых геодезических измерений (определений)	462314.06	2170035.07	-	0.10	0.10	-	-

Описание местоположения объекта недвижимости

1. Описание местоположения здания, сооружения, объекта незавершенного строительства в границах земельного участка

1.1. Сведения о характерных точках контура объекта недвижимости

Система координат: -

Зона № -

Номер контура	Тип контура	Номера характерных точек контура	Метод определения координат	Координаты, м		R, м	Формулы, примененные для расчета средней квадратической погрешности определения координат характерных точек контура (M _t), м	Средняя квадратическая погрешность определения координат характерных точек контура (M _t), м	Глубина, высота расположения точки, м	
				X	Y				H 1	H 2
1	2	3	4	5	6	7	8	9	10	11
(11)	Надземный	1901	Метод спутниковых геодезических измерений (определений)	462314.41	2170035.62	-	0.10	0.10	-	-
(11)	Надземный	1905	Метод спутниковых геодезических измерений (определений)	462319.41	2170032.40	-	0.10	0.10	-	-
(11)	Надземный	1906	Метод спутниковых геодезических измерений (определений)	462319.32	2170032.26	-	0.10	0.10	-	-
(11)	Надземный	1907	Метод спутниковых геодезических измерений (определений)	462324.88	2170028.69	-	0.10	0.10	-	-
(11)	Надземный	1908	Метод спутниковых геодезических измерений (определений)	462324.37	2170027.90	-	0.10	0.10	-	-
(11)	Надземный	1909	Метод спутниковых геодезических измерений (определений)	462329.89	2170024.36	-	0.10	0.10	-	-

Описание местоположения объекта недвижимости

1. Описание местоположения здания, сооружения, объекта незавершенного строительства в границах земельного участка

1.1. Сведения о характерных точках контура объекта недвижимости

Система координат: -

Зона № -

Номер контура	Тип контура	Номера характерных точек контура	Метод определения координат	Координаты, м		R, м	Формулы, примененные для расчета средней квадратической погрешности определения координат характерных точек контура (M _t), м	Средняя квадратическая погрешность определения координат характерных точек контура (M _t), м	Глубина, высота расположения точки, м	
				X	Y				H ₁	H ₂
1	2	3	4	5	6	7	8	9	10	11
(11)	Надземный	2071	Метод спутниковых геодезических измерений (определений)	462329.19	2170023.27	-	0.10	0.10	-	-
(11)	Надземный	2072	Метод спутниковых геодезических измерений (определений)	462331.19	2170021.98	-	0.10	0.10	-	-
(11)	Надземный	2072	Метод спутниковых геодезических измерений (определений)	462331.19	2170021.98	-	0.10	0.10	-	-
(11)	Надземный	1912	Метод спутниковых геодезических измерений (определений)	462331.89	2170023.07	-	0.10	0.10	-	-
(11)	Надземный	2073	Метод спутниковых геодезических измерений (определений)	462334.92	2170021.13	-	0.10	0.10	-	-
(11)	Надземный	1914	Метод спутниковых геодезических измерений (определений)	462339.45	2170028.19	-	0.10	0.10	-	-

Описание местоположения объекта недвижимости

1. Описание местоположения здания, сооружения, объекта незавершенного строительства в границах земельного участка

1.1. Сведения о характерных точках контура объекта недвижимости

Система координат: -

Зона № -

Номер контура	Тип контура	Номера характерных точек контура	Метод определения координат	Координаты, м		R, м	Формулы, примененные для расчета средней квадратической погрешности определения координат характерных точек контура (M _t), м	Средняя квадратическая погрешность определения координат характерных точек контура (M _t), м	Глубина, высота расположения точки, м	
				X	Y				H ₁	H ₂
1	2	3	4	5	6	7	8	9	10	11
(11)	Надземный	1915	Метод спутниковых геодезических измерений (определений)	462338.46	2170028.82	-	0.10	0.10	-	-
(11)	Надземный	1916	Метод спутниковых геодезических измерений (определений)	462340.89	2170032.60	-	0.10	0.10	-	-
(11)	Надземный	1917	Метод спутниковых геодезических измерений (определений)	462339.80	2170033.31	-	0.10	0.10	-	-
(11)	Надземный	2074	Метод спутниковых геодезических измерений (определений)	462343.52	2170039.10	-	0.10	0.10	-	-
(11)	Надземный	2075	Метод спутниковых геодезических измерений (определений)	462344.41	2170038.52	-	0.10	0.10	-	-
(11)	Надземный	2076	Метод спутниковых геодезических измерений (определений)	462344.61	2170038.40	-	0.10	0.10	-	-

Описание местоположения объекта недвижимости

1. Описание местоположения здания, сооружения, объекта незавершенного строительства в границах земельного участка

1.1. Сведения о характерных точках контура объекта недвижимости

Система координат: -

Зона № -

Номер контура	Тип контура	Номера характерных точек контура	Метод определения координат	Координаты, м		R, м	Формулы, примененные для расчета средней квадратической погрешности определения координат характерных точек контура (M _t), м	Средняя квадратическая погрешность определения координат характерных точек контура (M _t), м	Глубина, высота расположения точки, м	
				X	Y				H 1	H 2
1	2	3	4	5	6	7	8	9	10	11
(11)	Надземный	1920	Метод спутниковых геодезических измерений (определений)	462347.00	2170042.12	-	0.10	0.10	-	-
(11)	Надземный	1921	Метод спутниковых геодезических измерений (определений)	462347.88	2170041.55	-	0.10	0.10	-	-
(11)	Надземный	2077	Метод спутниковых геодезических измерений (определений)	462348.72	2170042.86	-	0.10	0.10	-	-
(11)	Надземный	2077	Метод спутниковых геодезических измерений (определений)	462348.72	2170042.86	-	0.10	0.10	-	-
(11)	Надземный	1923	Метод спутниковых геодезических измерений (определений)	462350.93	2170046.30	-	0.10	0.10	-	-
(11)	Надземный	1924	Метод спутниковых геодезических измерений (определений)	462350.30	2170049.46	-	0.10	0.10	-	-

Описание местоположения объекта недвижимости

1. Описание местоположения здания, сооружения, объекта незавершенного строительства в границах земельного участка

1.1. Сведения о характерных точках контура объекта недвижимости

Система координат: -

Зона № -

Номер контура	Тип контура	Номера характерных точек контура	Метод определения координат	Координаты, м		R, м	Формулы, примененные для расчета средней квадратической погрешности определения координат характерных точек контура (M _t), м	Средняя квадратическая погрешность определения координат характерных точек контура (M _t), м	Глубина, высота расположения точки, м	
				X	Y				H 1	H 2
1	2	3	4	5	6	7	8	9	10	11
(11)	Надземный	1925	Метод спутниковых геодезических измерений (определений)	462349.45	2170049.29	-	0.10	0.10	-	-
(11)	Надземный	1927	Метод спутниковых геодезических измерений (определений)	462348.10	2170056.04	-	0.10	0.10	-	-
(11)	Надземный	1928	Метод спутниковых геодезических измерений (определений)	462349.38	2170056.29	-	0.10	0.10	-	-
(11)	Надземный	753	Метод спутниковых геодезических измерений (определений)	462347.65	2170064.98	-	0.10	0.10	-	-
(11)	Надземный	1932	Метод спутниковых геодезических измерений (определений)	462351.58	2170065.77	-	0.10	0.10	-	-
(11)	Надземный	1932	Метод спутниковых геодезических измерений (определений)	462351.58	2170065.77	-	0.10	0.10	-	-

Описание местоположения объекта недвижимости

1. Описание местоположения здания, сооружения, объекта незавершенного строительства в границах земельного участка

1.1. Сведения о характерных точках контура объекта недвижимости

Система координат: -

Зона № -

Номер контура	Тип контура	Номера характерных точек контура	Метод определения координат	Координаты, м		R, м	Формулы, примененные для расчета средней квадратической погрешности определения координат характерных точек контура (M _t), м	Средняя квадратическая погрешность определения координат характерных точек контура (M _t), м	Глубина, высота расположения точки, м	
				X	Y				H ₁	H ₂
1	2	3	4	5	6	7	8	9	10	11
(11)	Надземный	1934	Метод спутниковых геодезических измерений (определений)	462355.29	2170066.51	-	0.10	0.10	-	-
(11)	Надземный	2078	Метод спутниковых геодезических измерений (определений)	462358.53	2170067.15	-	0.10	0.10	-	-
(11)	Надземный	2078	Метод спутниковых геодезических измерений (определений)	462358.53	2170067.15	-	0.10	0.10	-	-
(11)	Надземный	2079	Метод спутниковых геодезических измерений (определений)	462360.34	2170067.52	-	0.10	0.10	-	-
(11)	Надземный	2080	Метод спутниковых геодезических измерений (определений)	462360.94	2170064.48	-	0.10	0.10	-	-
(11)	Надземный	2081	Метод спутниковых геодезических измерений (определений)	462361.06	2170064.51	-	0.10	0.10	-	-

Описание местоположения объекта недвижимости

1. Описание местоположения здания, сооружения, объекта незавершенного строительства в границах земельного участка

1.1. Сведения о характерных точках контура объекта недвижимости

Система координат: -

Зона № -

Номер контура	Тип контура	Номера характерных точек контура	Метод определения координат	Координаты, м		R, м	Формулы, примененные для расчета средней квадратической погрешности определения координат характерных точек контура (M _t), м	Средняя квадратическая погрешность определения координат характерных точек контура (M _t), м	Глубина, высота расположения точки, м	
				X	Y				H ₁	H ₂
1	2	3	4	5	6	7	8	9	10	11
(11)	Надземный	2082	Метод спутниковых геодезических измерений (определений)	462361.08	2170064.41	-	0.10	0.10	-	-
(11)	Надземный	2083	Метод спутниковых геодезических измерений (определений)	462362.63	2170056.62	-	0.10	0.10	-	-
(11)	Надземный	2084	Метод спутниковых геодезических измерений (определений)	462360.68	2170056.23	-	0.10	0.10	-	-
(11)	Надземный	2085	Метод спутниковых геодезических измерений (определений)	462360.67	2170056.25	-	0.10	0.10	-	-
(11)	Надземный	2085	Метод спутниковых геодезических измерений (определений)	462360.67	2170056.25	-	0.10	0.10	-	-
(11)	Надземный	1943	Метод спутниковых геодезических измерений (определений)	462360.69	2170056.16	-	0.10	0.10	-	-

Описание местоположения объекта недвижимости

1. Описание местоположения здания, сооружения, объекта незавершенного строительства в границах земельного участка

1.1. Сведения о характерных точках контура объекта недвижимости

Система координат: -

Зона № -

Номер контура	Тип контура	Номера характерных точек контура	Метод определения координат	Координаты, м		R, м	Формулы, примененные для расчета средней квадратической погрешности определения координат характерных точек контура (M _t), м	Средняя квадратическая погрешность определения координат характерных точек контура (M _t), м	Глубина, высота расположения точки, м	
				X	Y				H ₁	H ₂
1	2	3	4	5	6	7	8	9	10	11
(11)	Надземный	1943	Метод спутниковых геодезических измерений (определений)	462360.69	2170056.16	-	0.10	0.10	-	-
(11)	Надземный	2086	Метод спутниковых геодезических измерений (определений)	462362.43	2170047.46	-	0.10	0.10	-	-
(11)	Надземный	2086	Метод спутниковых геодезических измерений (определений)	462362.43	2170047.46	-	0.10	0.10	-	-
(11)	Надземный	2087	Метод спутниковых геодезических измерений (определений)	462362.94	2170044.91	-	0.10	0.10	-	-
(11)	Надземный	1947	Метод спутниковых геодезических измерений (определений)	462360.34	2170040.87	-	0.10	0.10	-	-
(11)	Надземный	2088	Метод спутниковых геодезических измерений (определений)	462361.44	2170040.16	-	0.10	0.10	-	-

Описание местоположения объекта недвижимости

1. Описание местоположения здания, сооружения, объекта незавершенного строительства в границах земельного участка

1.1. Сведения о характерных точках контура объекта недвижимости

Система координат: -

Зона № -

Номер контура	Тип контура	Номера характерных точек контура	Метод определения координат	Координаты, м		R, м	Формулы, примененные для расчета средней квадратической погрешности определения координат характерных точек контура (M _t), м	Средняя квадратическая погрешность определения координат характерных точек контура (M _t), м	Глубина, высота расположения точки, м	
				X	Y				H ₁	H ₂
1	2	3	4	5	6	7	8	9	10	11
(11)	Надземный	1949	Метод спутниковых геодезических измерений (определений)	462357.52	2170034.07	-	0.10	0.10	-	-
(11)	Надземный	1950	Метод спутниковых геодезических измерений (определений)	462356.64	2170034.64	-	0.10	0.10	-	-
(11)	Надземный	1952	Метод спутниковых геодезических измерений (определений)	462354.55	2170031.38	-	0.10	0.10	-	-
(11)	Надземный	1953	Метод спутниковых геодезических измерений (определений)	462355.67	2170030.66	-	0.10	0.10	-	-
(11)	Надземный	1954	Метод спутниковых геодезических измерений (определений)	462352.45	2170025.66	-	0.10	0.10	-	-

Описание местоположения объекта недвижимости

1. Описание местоположения здания, сооружения, объекта незавершенного строительства в границах земельного участка

1.1. Сведения о характерных точках контура объекта недвижимости

Система координат: -

Зона № -

Номер контура	Тип контура	Номера характерных точек контура	Метод определения координат	Координаты, м		R, м	Формулы, примененные для расчета средней квадратической погрешности определения координат характерных точек контура (M _t), м	Средняя квадратическая погрешность определения координат характерных точек контура (M _t), м	Глубина, высота расположения точки, м	
				X	Y				H ₁	H ₂
1	2	3	4	5	6	7	8	9	10	11
	(12)									
(12)	Надземный	2089	Метод спутниковых геодезических измерений (определений)	462355.79	2170030.66	-	0.10	0.10	-	-
(12)	Надземный	2090	Метод спутниковых геодезических измерений (определений)	462352.59	2170025.64	-	0.10	0.10	-	-
(12)	Надземный	2091	Метод спутниковых геодезических измерений (определений)	462351.86	2170026.11	-	0.10	0.10	-	-
(12)	Надземный	2092	Метод спутниковых геодезических измерений (определений)	462351.12	2170024.96	-	0.10	0.10	-	-
(12)	Надземный	2093	Метод спутниковых геодезических измерений (определений)	462351.65	2170024.63	-	0.10	0.10	-	-

Описание местоположения объекта недвижимости

1. Описание местоположения здания, сооружения, объекта незавершенного строительства в границах земельного участка

1.1. Сведения о характерных точках контура объекта недвижимости

Система координат: -

Зона № -

Номер контура	Тип контура	Номера характерных точек контура	Метод определения координат	Координаты, м		R, м	Формулы, примененные для расчета средней квадратической погрешности определения координат характерных точек контура (M _t), м	Средняя квадратическая погрешность определения координат характерных точек контура (M _t), м	Глубина, высота расположения точки, м	
				X	Y				H 1	H 2
1	2	3	4	5	6	7	8	9	10	11
(12)	Надземный	2094	Метод спутниковых геодезических измерений (определений)	462350.80	2170023.29	-	0.10	0.10	-	-
(12)	Надземный	2095	Метод спутниковых геодезических измерений (определений)	462350.27	2170023.63	-	0.10	0.10	-	-
(12)	Надземный	2096	Метод спутниковых геодезических измерений (определений)	462349.46	2170022.35	-	0.10	0.10	-	-
(12)	Надземный	2097	Метод спутниковых геодезических измерений (определений)	462349.50	2170022.32	-	0.10	0.10	-	-
(12)	Надземный	2098	Метод спутниковых геодезических измерений (определений)	462349.76	2170022.15	-	0.10	0.10	-	-
(12)	Надземный	2099	Метод спутниковых геодезических измерений (определений)	462346.88	2170017.64	-	0.10	0.10	-	-

Описание местоположения объекта недвижимости

1. Описание местоположения здания, сооружения, объекта незавершенного строительства в границах земельного участка

1.1. Сведения о характерных точках контура объекта недвижимости

Система координат: -

Зона № -

Номер контура	Тип контура	Номера характерных точек контура	Метод определения координат	Координаты, м		R, м	Формулы, примененные для расчета средней квадратической погрешности определения координат характерных точек контура (M _t), м	Средняя квадратическая погрешность определения координат характерных точек контура (M _t), м	Глубина, высота расположения точки, м	
				X	Y				H ₁	H ₂
1	2	3	4	5	6	7	8	9	10	11
(12)	Надземный	2100	Метод спутниковых геодезических измерений (определений)	462345.60	2170017.73	-	0.10	0.10	-	-
(12)	Надземный	2101	Метод спутниковых геодезических измерений (определений)	462345.57	2170017.75	-	0.10	0.10	-	-
(12)	Надземный	2102	Метод спутниковых геодезических измерений (определений)	462344.73	2170016.45	-	0.10	0.10	-	-
(12)	Надземный	2103	Метод спутниковых геодезических измерений (определений)	462345.26	2170016.11	-	0.10	0.10	-	-
(12)	Надземный	2104	Метод спутниковых геодезических измерений (определений)	462344.41	2170014.78	-	0.10	0.10	-	-
(12)	Надземный	2105	Метод спутниковых геодезических измерений (определений)	462343.88	2170015.12	-	0.10	0.10	-	-

Описание местоположения объекта недвижимости

1. Описание местоположения здания, сооружения, объекта незавершенного строительства в границах земельного участка

1.1. Сведения о характерных точках контура объекта недвижимости

Система координат: -

Зона № -

Номер контура	Тип контура	Номера характерных точек контура	Метод определения координат	Координаты, м		R, м	Формулы, примененные для расчета средней квадратической погрешности определения координат характерных точек контура (M _t), м	Средняя квадратическая погрешность определения координат характерных точек контура (M _t), м	Глубина, высота расположения точки, м	
				X	Y				H ₁	H ₂
1	2	3	4	5	6	7	8	9	10	11
(12)	Надземный	2106	Метод спутниковых геодезических измерений (определений)	462343.45	2170014.44	-	0.10	0.10	-	-
(12)	Надземный	2107	Метод спутниковых геодезических измерений (определений)	462344.30	2170013.90	-	0.10	0.10	-	-
(12)	Надземный	2108	Метод спутниковых геодезических измерений (определений)	462340.90	2170008.58	-	0.10	0.10	-	-
(12)	Надземный	2109	Метод спутниковых геодезических измерений (определений)	462341.43	2170008.25	-	0.10	0.10	-	-
(12)	Надземный	2110	Метод спутниковых геодезических измерений (определений)	462340.58	2170006.92	-	0.10	0.10	-	-
(12)	Надземный	2111	Метод спутниковых геодезических измерений (определений)	462340.05	2170007.25	-	0.10	0.10	-	-

Описание местоположения объекта недвижимости

1. Описание местоположения здания, сооружения, объекта незавершенного строительства в границах земельного участка

1.1. Сведения о характерных точках контура объекта недвижимости

Система координат: -

Зона № -

Номер контура	Тип контура	Номера характерных точек контура	Метод определения координат	Координаты, м		R, м	Формулы, примененные для расчета средней квадратической погрешности определения координат характерных точек контура (M _t), м	Средняя квадратическая погрешность определения координат характерных точек контура (M _t), м	Глубина, высота расположения точки, м	
				X	Y				H ₁	H ₂
1	2	3	4	5	6	7	8	9	10	11
(12)	Надземный	2112	Метод спутниковых геодезических измерений (определений)	462339.08	2170005.74	-	0.10	0.10	-	-
(12)	Надземный	2113	Метод спутниковых геодезических измерений (определений)	462339.61	2170005.40	-	0.10	0.10	-	-
(12)	Надземный	2114	Метод спутниковых геодезических измерений (определений)	462338.76	2170004.07	-	0.10	0.10	-	-
(12)	Надземный	2115	Метод спутниковых геодезических измерений (определений)	462338.23	2170004.41	-	0.10	0.10	-	-
(12)	Надземный	2116	Метод спутниковых геодезических измерений (определений)	462337.52	2170003.30	-	0.10	0.10	-	-
(12)	Надземный	2117	Метод спутниковых геодезических измерений (определений)	462336.25	2170004.11	-	0.10	0.10	-	-

Описание местоположения объекта недвижимости

1. Описание местоположения здания, сооружения, объекта незавершенного строительства в границах земельного участка

1.1. Сведения о характерных точках контура объекта недвижимости

Система координат: -

Зона № -

Номер контура	Тип контура	Номера характерных точек контура	Метод определения координат	Координаты, м		R, м	Формулы, примененные для расчета средней квадратической погрешности определения координат характерных точек контура (M _t), м	Средняя квадратическая погрешность определения координат характерных точек контура (M _t), м	Глубина, высота расположения точки, м	
				X	Y				H ₁	H ₂
1	2	3	4	5	6	7	8	9	10	11
(12)	Надземный	2118	Метод спутниковых геодезических измерений (определений)	462335.91	2170003.59	-	0.10	0.10	-	-
(12)	Надземный	2119	Метод спутниковых геодезических измерений (определений)	462334.58	2170004.44	-	0.10	0.10	-	-
(12)	Надземный	2120	Метод спутниковых геодезических измерений (определений)	462334.92	2170004.96	-	0.10	0.10	-	-
(12)	Надземный	2121	Метод спутниковых геодезических измерений (определений)	462333.07	2170006.14	-	0.10	0.10	-	-
(12)	Надземный	2122	Метод спутниковых геодезических измерений (определений)	462332.74	2170005.62	-	0.10	0.10	-	-
(12)	Надземный	2123	Метод спутниковых геодезических измерений (определений)	462331.40	2170006.47	-	0.10	0.10	-	-

Описание местоположения объекта недвижимости

1. Описание местоположения здания, сооружения, объекта незавершенного строительства в границах земельного участка

1.1. Сведения о характерных точках контура объекта недвижимости

Система координат: -

Зона № -

Номер контура	Тип контура	Номера характерных точек контура	Метод определения координат	Координаты, м		R, м	Формулы, примененные для расчета средней квадратической погрешности определения координат характерных точек контура (M _t), м	Средняя квадратическая погрешность определения координат характерных точек контура (M _t), м	Глубина, высота расположения точки, м	
				X	Y				H ₁	H ₂
1	2	3	4	5	6	7	8	9	10	11
(12)	Надземный	2124	Метод спутниковых геодезических измерений (определений)	462331.74	2170006.99	-	0.10	0.10	-	-
(12)	Надземный	2125	Метод спутниковых геодезических измерений (определений)	462330.70	2170007.66	-	0.10	0.10	-	-
(12)	Надземный	2126	Метод спутниковых геодезических измерений (определений)	462330.44	2170007.25	-	0.10	0.10	-	-
(12)	Надземный	2127	Метод спутниковых геодезических измерений (определений)	462327.94	2170008.85	-	0.10	0.10	-	-
(12)	Надземный	2128	Метод спутниковых геодезических измерений (определений)	462327.92	2170008.82	-	0.10	0.10	-	-
(12)	Надземный	2129	Метод спутниковых геодезических измерений (определений)	462327.82	2170008.88	-	0.10	0.10	-	-

Описание местоположения объекта недвижимости

1. Описание местоположения здания, сооружения, объекта незавершенного строительства в границах земельного участка

1.1. Сведения о характерных точках контура объекта недвижимости

Система координат: -

Зона № -

Номер контура	Тип контура	Номера характерных точек контура	Метод определения координат	Координаты, м		R, м	Формулы, примененные для расчета средней квадратической погрешности определения координат характерных точек контура (M _t), м	Средняя квадратическая погрешность определения координат характерных точек контура (M _t), м	Глубина, высота расположения точки, м	
				X	Y				H ₁	H ₂
1	2	3	4	5	6	7	8	9	10	11
(12)	Надземный	2130	Метод спутниковых геодезических измерений (определений)	462327.84	2170008.91	-	0.10	0.10	-	-
(12)	Надземный	2131	Метод спутниковых геодезических измерений (определений)	462325.91	2170010.15	-	0.10	0.10	-	-
(12)	Надземный	2132	Метод спутниковых геодезических измерений (определений)	462326.00	2170011.43	-	0.10	0.10	-	-
(12)	Надземный	2133	Метод спутниковых геодезических измерений (определений)	462326.02	2170011.46	-	0.10	0.10	-	-
(12)	Надземный	2134	Метод спутниковых геодезических измерений (определений)	462325.09	2170012.05	-	0.10	0.10	-	-
(12)	Надземный	2135	Метод спутниковых геодезических измерений (определений)	462324.76	2170011.52	-	0.10	0.10	-	-

Описание местоположения объекта недвижимости

1. Описание местоположения здания, сооружения, объекта незавершенного строительства в границах земельного участка

1.1. Сведения о характерных точках контура объекта недвижимости

Система координат: -

Зона № -

Номер контура	Тип контура	Номера характерных точек контура	Метод определения координат	Координаты, м		R, м	Формулы, примененные для расчета средней квадратической погрешности определения координат характерных точек контура (M _t), м	Средняя квадратическая погрешность определения координат характерных точек контура (M _t), м	Глубина, высота расположения точки, м	
				X	Y				H ₁	H ₂
1	2	3	4	5	6	7	8	9	10	11
(12)	Надземный	2136	Метод спутниковых геодезических измерений (определений)	462323.42	2170012.37	-	0.10	0.10	-	-
(12)	Надземный	2137	Метод спутниковых геодезических измерений (определений)	462323.76	2170012.90	-	0.10	0.10	-	-
(12)	Надземный	2138	Метод спутниковых геодезических измерений (определений)	462322.13	2170013.94	-	0.10	0.10	-	-
(12)	Надземный	2139	Метод спутниковых геодезических измерений (определений)	462321.80	2170013.41	-	0.10	0.10	-	-
(12)	Надземный	2140	Метод спутниковых геодезических измерений (определений)	462320.47	2170014.27	-	0.10	0.10	-	-
(12)	Надземный	2141	Метод спутниковых геодезических измерений (определений)	462320.80	2170014.79	-	0.10	0.10	-	-

Описание местоположения объекта недвижимости

1. Описание местоположения здания, сооружения, объекта незавершенного строительства в границах земельного участка

1.1. Сведения о характерных точках контура объекта недвижимости

Система координат: -

Зона № -

Номер контура	Тип контура	Номера характерных точек контура	Метод определения координат	Координаты, м		R, м	Формулы, примененные для расчета средней квадратической погрешности определения координат характерных точек контура (M _t), м	Средняя квадратическая погрешность определения координат характерных точек контура (M _t), м	Глубина, высота расположения точки, м	
				X	Y				H ₁	H ₂
1	2	3	4	5	6	7	8	9	10	11
(12)	Надземный	2142	Метод спутниковых геодезических измерений (определений)	462319.17	2170015.84	-	0.10	0.10	-	-
(12)	Надземный	2143	Метод спутниковых геодезических измерений (определений)	462318.83	2170015.31	-	0.10	0.10	-	-
(12)	Надземный	2144	Метод спутниковых геодезических измерений (определений)	462317.50	2170016.16	-	0.10	0.10	-	-
(12)	Надземный	2145	Метод спутниковых геодезических измерений (определений)	462317.84	2170016.69	-	0.10	0.10	-	-
(12)	Надземный	2146	Метод спутниковых геодезических измерений (определений)	462315.99	2170017.87	-	0.10	0.10	-	-
(12)	Надземный	2147	Метод спутниковых геодезических измерений (определений)	462315.66	2170017.34	-	0.10	0.10	-	-

Описание местоположения объекта недвижимости

1. Описание местоположения здания, сооружения, объекта незавершенного строительства в границах земельного участка

1.1. Сведения о характерных точках контура объекта недвижимости

Система координат: -

Зона № -

Номер контура	Тип контура	Номера характерных точек контура	Метод определения координат	Координаты, м		R, м	Формулы, примененные для расчета средней квадратической погрешности определения координат характерных точек контура (M _t), м	Средняя квадратическая погрешность определения координат характерных точек контура (M _t), м	Глубина, высота расположения точки, м	
				X	Y				H ₁	H ₂
1	2	3	4	5	6	7	8	9	10	11
(12)	Надземный	2148	Метод спутниковых геодезических измерений (определений)	462314.32	2170018.19	-	0.10	0.10	-	-
(12)	Надземный	2149	Метод спутниковых геодезических измерений (определений)	462314.66	2170018.72	-	0.10	0.10	-	-
(12)	Надземный	2150	Метод спутниковых геодезических измерений (определений)	462313.78	2170019.28	-	0.10	0.10	-	-
(12)	Надземный	2151	Метод спутниковых геодезических измерений (определений)	462313.76	2170019.25	-	0.10	0.10	-	-
(12)	Надземный	2152	Метод спутниковых геодезических измерений (определений)	462312.64	2170018.63	-	0.10	0.10	-	-
(12)	Надземный	2153	Метод спутниковых геодезических измерений (определений)	462310.71	2170019.86	-	0.10	0.10	-	-

Описание местоположения объекта недвижимости

1. Описание местоположения здания, сооружения, объекта незавершенного строительства в границах земельного участка

1.1. Сведения о характерных точках контура объекта недвижимости

Система координат: -

Зона № -

Номер контура	Тип контура	Номера характерных точек контура	Метод определения координат	Координаты, м		R, м	Формулы, примененные для расчета средней квадратической погрешности определения координат характерных точек контура (M _t), м	Средняя квадратическая погрешность определения координат характерных точек контура (M _t), м	Глубина, высота расположения точки, м	
				X	Y				H ₁	H ₂
1	2	3	4	5	6	7	8	9	10	11
(12)	Надземный	2153	Метод спутниковых геодезических измерений (определений)	462310.71	2170019.86	-	0.10	0.10	-	-
(12)	Надземный	2154	Метод спутниковых геодезических измерений (определений)	462310.61	2170019.93	-	0.10	0.10	-	-
(12)	Надземный	2154	Метод спутниковых геодезических измерений (определений)	462310.61	2170019.93	-	0.10	0.10	-	-
(12)	Надземный	2155	Метод спутниковых геодезических измерений (определений)	462308.67	2170021.16	-	0.10	0.10	-	-
(12)	Надземный	2156	Метод спутниковых геодезических измерений (определений)	462308.77	2170022.44	-	0.10	0.10	-	-
(12)	Надземный	2157	Метод спутниковых геодезических измерений (определений)	462308.79	2170022.47	-	0.10	0.10	-	-

Описание местоположения объекта недвижимости

1. Описание местоположения здания, сооружения, объекта незавершенного строительства в границах земельного участка

1.1. Сведения о характерных точках контура объекта недвижимости

Система координат: -

Зона № -

Номер контура	Тип контура	Номера характерных точек контура	Метод определения координат	Координаты, м		R, м	Формулы, примененные для расчета средней квадратической погрешности определения координат характерных точек контура (M _t), м	Средняя квадратическая погрешность определения координат характерных точек контура (M _t), м	Глубина, высота расположения точки, м	
				X	Y				H ₁	H ₂
1	2	3	4	5	6	7	8	9	10	11
(12)	Надземный	2158	Метод спутниковых геодезических измерений (определений)	462307.89	2170023.05	-	0.10	0.10	-	-
(12)	Надземный	2159	Метод спутниковых геодезических измерений (определений)	462307.55	2170022.52	-	0.10	0.10	-	-
(12)	Надземный	2160	Метод спутниковых геодезических измерений (определений)	462306.22	2170023.37	-	0.10	0.10	-	-
(12)	Надземный	2161	Метод спутниковых геодезических измерений (определений)	462306.55	2170023.90	-	0.10	0.10	-	-
(12)	Надземный	2162	Метод спутниковых геодезических измерений (определений)	462304.38	2170025.29	-	0.10	0.10	-	-
(12)	Надземный	2163	Метод спутниковых геодезических измерений (определений)	462304.04	2170024.76	-	0.10	0.10	-	-

Описание местоположения объекта недвижимости

1. Описание местоположения здания, сооружения, объекта незавершенного строительства в границах земельного участка

1.1. Сведения о характерных точках контура объекта недвижимости

Система координат: -

Зона № -

Номер контура	Тип контура	Номера характерных точек контура	Метод определения координат	Координаты, м		R, м	Формулы, примененные для расчета средней квадратической погрешности определения координат характерных точек контура (M _t), м	Средняя квадратическая погрешность определения координат характерных точек контура (M _t), м	Глубина, высота расположения точки, м	
				X	Y				H 1	H 2
1	2	3	4	5	6	7	8	9	10	11
(12)	Надземный	2164	Метод спутниковых геодезических измерений (определений)	462302.71	2170025.61	-	0.10	0.10	-	-
(12)	Надземный	2165	Метод спутниковых геодезических измерений (определений)	462303.05	2170026.14	-	0.10	0.10	-	-
(12)	Надземный	2166	Метод спутниковых геодезических измерений (определений)	462301.75	2170026.96	-	0.10	0.10	-	-
(12)	Надземный	2167	Метод спутниковых геодезических измерений (определений)	462301.42	2170026.44	-	0.10	0.10	-	-
(12)	Надземный	2168	Метод спутниковых геодезических измерений (определений)	462300.08	2170027.29	-	0.10	0.10	-	-
(12)	Надземный	2169	Метод спутниковых геодезических измерений (определений)	462300.42	2170027.81	-	0.10	0.10	-	-

Описание местоположения объекта недвижимости

1. Описание местоположения здания, сооружения, объекта незавершенного строительства в границах земельного участка

1.1. Сведения о характерных точках контура объекта недвижимости

Система координат: -

Зона № -

Номер контура	Тип контура	Номера характерных точек контура	Метод определения координат	Координаты, м		R, м	Формулы, примененные для расчета средней квадратической погрешности определения координат характерных точек контура (M _t), м	Средняя квадратическая погрешность определения координат характерных точек контура (M _t), м	Глубина, высота расположения точки, м	
				X	Y				H ₁	H ₂
1	2	3	4	5	6	7	8	9	10	11
(12)	Надземный	2170	Метод спутниковых геодезических измерений (определений)	462299.47	2170028.42	-	0.10	0.10	-	-
(12)	Надземный	2171	Метод спутниковых геодезических измерений (определений)	462298.56	2170027.00	-	0.10	0.10	-	-
(12)	Надземный	2172	Метод спутниковых геодезических измерений (определений)	462297.37	2170027.76	-	0.10	0.10	-	-
(12)	Надземный	2173	Метод спутниковых геодезических измерений (определений)	462297.03	2170027.24	-	0.10	0.10	-	-
(12)	Надземный	2174	Метод спутниковых геодезических измерений (определений)	462295.70	2170028.09	-	0.10	0.10	-	-
(12)	Надземный	2175	Метод спутниковых геодезических измерений (определений)	462296.04	2170028.62	-	0.10	0.10	-	-

Описание местоположения объекта недвижимости

1. Описание местоположения здания, сооружения, объекта незавершенного строительства в границах земельного участка

1.1. Сведения о характерных точках контура объекта недвижимости

Система координат: -

Зона № -

Номер контура	Тип контура	Номера характерных точек контура	Метод определения координат	Координаты, м		R, м	Формулы, примененные для расчета средней квадратической погрешности определения координат характерных точек контура (M _t), м	Средняя квадратическая погрешность определения координат характерных точек контура (M _t), м	Глубина, высота расположения точки, м	
				X	Y				H 1	H 2
1	2	3	4	5	6	7	8	9	10	11
(12)	Надземный	2176	Метод спутниковых геодезических измерений (определений)	462295.48	2170028.97	-	0.10	0.10	-	-
(12)	Надземный	2177	Метод спутниковых геодезических измерений (определений)	462295.46	2170028.94	-	0.10	0.10	-	-
(12)	Надземный	2178	Метод спутниковых геодезических измерений (определений)	462294.34	2170028.32	-	0.10	0.10	-	-
(12)	Надземный	2179	Метод спутниковых геодезических измерений (определений)	462292.41	2170029.55	-	0.10	0.10	-	-
(12)	Надземный	2179	Метод спутниковых геодезических измерений (определений)	462292.41	2170029.55	-	0.10	0.10	-	-
(12)	Надземный	2180	Метод спутниковых геодезических измерений (определений)	462292.31	2170029.62	-	0.10	0.10	-	-

Описание местоположения объекта недвижимости

1. Описание местоположения здания, сооружения, объекта незавершенного строительства в границах земельного участка

1.1. Сведения о характерных точках контура объекта недвижимости

Система координат: -

Зона № -

Номер контура	Тип контура	Номера характерных точек контура	Метод определения координат	Координаты, м		R, м	Формулы, примененные для расчета средней квадратической погрешности определения координат характерных точек контура (M _t), м	Средняя квадратическая погрешность определения координат характерных точек контура (M _t), м	Глубина, высота расположения точки, м	
				X	Y				H ₁	H ₂
1	2	3	4	5	6	7	8	9	10	11
(12)	Надземный	2180	Метод спутниковых геодезических измерений (определений)	462292.31	2170029.62	-	0.10	0.10	-	-
(12)	Надземный	2181	Метод спутниковых геодезических измерений (определений)	462290.38	2170030.85	-	0.10	0.10	-	-
(12)	Надземный	2182	Метод спутниковых геодезических измерений (определений)	462290.47	2170032.13	-	0.10	0.10	-	-
(12)	Надземный	2183	Метод спутниковых геодезических измерений (определений)	462290.49	2170032.16	-	0.10	0.10	-	-
(12)	Надземный	2184	Метод спутниковых геодезических измерений (определений)	462289.69	2170032.67	-	0.10	0.10	-	-
(12)	Надземный	2185	Метод спутниковых геодезических измерений (определений)	462289.35	2170032.15	-	0.10	0.10	-	-

Описание местоположения объекта недвижимости

1. Описание местоположения здания, сооружения, объекта незавершенного строительства в границах земельного участка

1.1. Сведения о характерных точках контура объекта недвижимости

Система координат: -

Зона № -

Номер контура	Тип контура	Номера характерных точек контура	Метод определения координат	Координаты, м		R, м	Формулы, примененные для расчета средней квадратической погрешности определения координат характерных точек контура (M _t), м	Средняя квадратическая погрешность определения координат характерных точек контура (M _t), м	Глубина, высота расположения точки, м	
				X	Y				H ₁	H ₂
1	2	3	4	5	6	7	8	9	10	11
(12)	Надземный	2186	Метод спутниковых геодезических измерений (определений)	462288.02	2170033.00	-	0.10	0.10	-	-
(12)	Надземный	2187	Метод спутниковых геодезических измерений (определений)	462288.36	2170033.52	-	0.10	0.10	-	-
(12)	Надземный	2188	Метод спутниковых геодезических измерений (определений)	462287.41	2170034.13	-	0.10	0.10	-	-
(12)	Надземный	2189	Метод спутниковых геодезических измерений (определений)	462288.07	2170035.17	-	0.10	0.10	-	-
(12)	Надземный	2190	Метод спутниковых геодезических измерений (определений)	462287.62	2170035.46	-	0.10	0.10	-	-
(12)	Надземный	2191	Метод спутниковых геодезических измерений (определений)	462287.28	2170034.93	-	0.10	0.10	-	-

Описание местоположения объекта недвижимости

1. Описание местоположения здания, сооружения, объекта незавершенного строительства в границах земельного участка

1.1. Сведения о характерных точках контура объекта недвижимости

Система координат: -

Зона № -

Номер контура	Тип контура	Номера характерных точек контура	Метод определения координат	Координаты, м		R, м	Формулы, примененные для расчета средней квадратической погрешности определения координат характерных точек контура (M _t), м	Средняя квадратическая погрешность определения координат характерных точек контура (M _t), м	Глубина, высота расположения точки, м	
				X	Y				H 1	H 2
1	2	3	4	5	6	7	8	9	10	11
(12)	Надземный	2192	Метод спутниковых геодезических измерений (определений)	462285.95	2170035.78	-	0.10	0.10	-	-
(12)	Надземный	2193	Метод спутниковых геодезических измерений (определений)	462286.28	2170036.31	-	0.10	0.10	-	-
(12)	Надземный	2194	Метод спутниковых геодезических измерений (определений)	462285.55	2170036.78	-	0.10	0.10	-	-
(12)	Надземный	2195	Метод спутниковых геодезических измерений (определений)	462292.42	2170047.53	-	0.10	0.10	-	-
(12)	Надземный	2196	Метод спутниковых геодезических измерений (определений)	462292.91	2170047.21	-	0.10	0.10	-	-
(12)	Надземный	2196	Метод спутниковых геодезических измерений (определений)	462292.91	2170047.21	-	0.10	0.10	-	-

Описание местоположения объекта недвижимости

1. Описание местоположения здания, сооружения, объекта незавершенного строительства в границах земельного участка

1.1. Сведения о характерных точках контура объекта недвижимости

Система координат: -

Зона № -

Номер контура	Тип контура	Номера характерных точек контура	Метод определения координат	Координаты, м		R, м	Формулы, примененные для расчета средней квадратической погрешности определения координат характерных точек контура (M _t), м	Средняя квадратическая погрешность определения координат характерных точек контура (M _t), м	Глубина, высота расположения точки, м	
				X	Y				H ₁	H ₂
1	2	3	4	5	6	7	8	9	10	11
(12)	Надземный	2197	Метод спутниковых геодезических измерений (определений)	462293.80	2170046.64	-	0.10	0.10	-	-
(12)	Надземный	2198	Метод спутниковых геодезических измерений (определений)	462294.14	2170047.17	-	0.10	0.10	-	-
(12)	Надземный	2199	Метод спутниковых геодезических измерений (определений)	462295.47	2170046.32	-	0.10	0.10	-	-
(12)	Надземный	2200	Метод спутниковых геодезических измерений (определений)	462295.13	2170045.79	-	0.10	0.10	-	-
(12)	Надземный	2201	Метод спутниковых геодезических измерений (определений)	462296.27	2170045.07	-	0.10	0.10	-	-
(12)	Надземный	2202	Метод спутниковых геодезических измерений (определений)	462296.37	2170045.22	-	0.10	0.10	-	-

Описание местоположения объекта недвижимости

1. Описание местоположения здания, сооружения, объекта незавершенного строительства в границах земельного участка

1.1. Сведения о характерных точках контура объекта недвижимости

Система координат: -

Зона № -

Номер контура	Тип контура	Номера характерных точек контура	Метод определения координат	Координаты, м		R, м	Формулы, примененные для расчета средней квадратической погрешности определения координат характерных точек контура (M _t), м	Средняя квадратическая погрешность определения координат характерных точек контура (M _t), м	Глубина, высота расположения точки, м	
				X	Y				H 1	H 2
1	2	3	4	5	6	7	8	9	10	11
(12)	Надземный	2203	Метод спутниковых геодезических измерений (определений)	462298.49	2170043.86	-	0.10	0.10	-	-
(12)	Надземный	2204	Метод спутниковых геодезических измерений (определений)	462298.56	2170043.97	-	0.10	0.10	-	-
(12)	Надземный	2205	Метод спутниковых геодезических измерений (определений)	462304.02	2170040.48	-	0.10	0.10	-	-
(12)	Надземный	2206	Метод спутниковых геодезических измерений (определений)	462304.36	2170041.01	-	0.10	0.10	-	-
(12)	Надземный	2207	Метод спутниковых геодезических измерений (определений)	462305.69	2170040.16	-	0.10	0.10	-	-
(12)	Надземный	2208	Метод спутниковых геодезических измерений (определений)	462305.35	2170039.63	-	0.10	0.10	-	-

Описание местоположения объекта недвижимости

1. Описание местоположения здания, сооружения, объекта незавершенного строительства в границах земельного участка

1.1. Сведения о характерных точках контура объекта недвижимости

Система координат: -

Зона № -

Номер контура	Тип контура	Номера характерных точек контура	Метод определения координат	Координаты, м		R, м	Формулы, примененные для расчета средней квадратической погрешности определения координат характерных точек контура (M _t), м	Средняя квадратическая погрешность определения координат характерных точек контура (M _t), м	Глубина, высота расположения точки, м	
				X	Y				H ₁	H ₂
1	2	3	4	5	6	7	8	9	10	11
(12)	Надземный	2209	Метод спутниковых геодезических измерений (определений)	462306.35	2170038.99	-	0.10	0.10	-	-
(12)	Надземный	2210	Метод спутниковых геодезических измерений (определений)	462306.49	2170039.22	-	0.10	0.10	-	-
(12)	Надземный	2211	Метод спутниковых геодезических измерений (определений)	462308.72	2170037.79	-	0.10	0.10	-	-
(12)	Надземный	2212	Метод спутниковых геодезических измерений (определений)	462308.74	2170037.82	-	0.10	0.10	-	-
(12)	Надземный	2213	Метод спутниковых геодезических измерений (определений)	462308.84	2170037.75	-	0.10	0.10	-	-
(12)	Надземный	2214	Метод спутниковых геодезических измерений (определений)	462308.82	2170037.72	-	0.10	0.10	-	-

Описание местоположения объекта недвижимости

1. Описание местоположения здания, сооружения, объекта незавершенного строительства в границах земельного участка

1.1. Сведения о характерных точках контура объекта недвижимости

Система координат: -

Зона № -

Номер контура	Тип контура	Номера характерных точек контура	Метод определения координат	Координаты, м		R, м	Формулы, примененные для расчета средней квадратической погрешности определения координат характерных точек контура (M _t), м	Средняя квадратическая погрешность определения координат характерных точек контура (M _t), м	Глубина, высота расположения точки, м	
				X	Y				H ₁	H ₂
1	2	3	4	5	6	7	8	9	10	11
(12)	Надземный	2215	Метод спутниковых геодезических измерений (определений)	462311.07	2170036.29	-	0.10	0.10	-	-
(12)	Надземный	2216	Метод спутниковых геодезических измерений (определений)	462311.39	2170036.79	-	0.10	0.10	-	-
(12)	Надземный	2217	Метод спутниковых геодезических измерений (определений)	462312.01	2170036.40	-	0.10	0.10	-	-
(12)	Надземный	2218	Метод спутниковых геодезических измерений (определений)	462312.35	2170036.92	-	0.10	0.10	-	-
(12)	Надземный	2219	Метод спутниковых геодезических измерений (определений)	462313.68	2170036.07	-	0.10	0.10	-	-
(12)	Надземный	2220	Метод спутниковых геодезических измерений (определений)	462313.34	2170035.55	-	0.10	0.10	-	-

Описание местоположения объекта недвижимости

1. Описание местоположения здания, сооружения, объекта незавершенного строительства в границах земельного участка

1.1. Сведения о характерных точках контура объекта недвижимости

Система координат: -

Зона № -

Номер контура	Тип контура	Номера характерных точек контура	Метод определения координат	Координаты, м		R, м	Формулы, примененные для расчета средней квадратической погрешности определения координат характерных точек контура (M _t), м	Средняя квадратическая погрешность определения координат характерных точек контура (M _t), м	Глубина, высота расположения точки, м	
				X	Y				H ₁	H ₂
1	2	3	4	5	6	7	8	9	10	11
(12)	Надземный	2221	Метод спутниковых геодезических измерений (определений)	462314.19	2170035.01	-	0.10	0.10	-	-
(12)	Надземный	2222	Метод спутниковых геодезических измерений (определений)	462314.52	2170035.52	-	0.10	0.10	-	-
(12)	Надземный	2223	Метод спутниковых геодезических измерений (определений)	462319.53	2170032.32	-	0.10	0.10	-	-
(12)	Надземный	2224	Метод спутниковых геодезических измерений (определений)	462319.14	2170031.70	-	0.10	0.10	-	-
(12)	Надземный	2225	Метод спутниковых геодезических измерений (определений)	462319.93	2170031.19	-	0.10	0.10	-	-
(12)	Надземный	2226	Метод спутниковых геодезических измерений (определений)	462320.27	2170031.72	-	0.10	0.10	-	-

Описание местоположения объекта недвижимости

1. Описание местоположения здания, сооружения, объекта незавершенного строительства в границах земельного участка

1.1. Сведения о характерных точках контура объекта недвижимости

Система координат: -

Зона № -

Номер контура	Тип контура	Номера характерных точек контура	Метод определения координат	Координаты, м		R, м	Формулы, примененные для расчета средней квадратической погрешности определения координат характерных точек контура (M _t), м	Средняя квадратическая погрешность определения координат характерных точек контура (M _t), м	Глубина, высота расположения точки, м	
				X	Y				H ₁	H ₂
1	2	3	4	5	6	7	8	9	10	11
(12)	Надземный	2227	Метод спутниковых геодезических измерений (определений)	462321.60	2170030.87	-	0.10	0.10	-	-
(12)	Надземный	2228	Метод спутниковых геодезических измерений (определений)	462321.26	2170030.34	-	0.10	0.10	-	-
(12)	Надземный	2229	Метод спутниковых геодезических измерений (определений)	462322.45	2170029.58	-	0.10	0.10	-	-
(12)	Надземный	2230	Метод спутниковых геодезических измерений (определений)	462322.79	2170030.11	-	0.10	0.10	-	-
(12)	Надземный	2231	Метод спутниковых геодезических измерений (определений)	462324.12	2170029.26	-	0.10	0.10	-	-
(12)	Надземный	2232	Метод спутниковых геодезических измерений (определений)	462323.78	2170028.73	-	0.10	0.10	-	-

Описание местоположения объекта недвижимости

1. Описание местоположения здания, сооружения, объекта незавершенного строительства в границах земельного участка

1.1. Сведения о характерных точках контура объекта недвижимости

Система координат: -

Зона № -

Номер контура	Тип контура	Номера характерных точек контура	Метод определения координат	Координаты, м		R, м	Формулы, примененные для расчета средней квадратической погрешности определения координат характерных точек контура (M _t), м	Средняя квадратическая погрешность определения координат характерных точек контура (M _t), м	Глубина, высота расположения точки, м	
				X	Y				H ₁	H ₂
1	2	3	4	5	6	7	8	9	10	11
(12)	Надземный	2233	Метод спутниковых геодезических измерений (определений)	462324.70	2170028.14	-	0.10	0.10	-	-
(12)	Надземный	2234	Метод спутниковых геодезических измерений (определений)	462324.45	2170027.74	-	0.10	0.10	-	-
(12)	Надземный	2235	Метод спутниковых геодезических измерений (определений)	462326.80	2170026.24	-	0.10	0.10	-	-
(12)	Надземный	2235	Метод спутниковых геодезических измерений (определений)	462326.80	2170026.24	-	0.10	0.10	-	-
(12)	Надземный	2236	Метод спутниковых геодезических измерений (определений)	462328.97	2170024.85	-	0.10	0.10	-	-
(12)	Надземный	2237	Метод спутниковых геодезических измерений (определений)	462328.87	2170023.58	-	0.10	0.10	-	-

Описание местоположения объекта недвижимости

1. Описание местоположения здания, сооружения, объекта незавершенного строительства в границах земельного участка

1.1. Сведения о характерных точках контура объекта недвижимости

Система координат: -

Зона № -

Номер контура	Тип контура	Номера характерных точек контура	Метод определения координат	Координаты, м		R, м	Формулы, примененные для расчета средней квадратической погрешности определения координат характерных точек контура (M _t), м	Средняя квадратическая погрешность определения координат характерных точек контура (M _t), м	Глубина, высота расположения точки, м	
				X	Y				H 1	H 2
1	2	3	4	5	6	7	8	9	10	11
(12)	Надземный	2238	Метод спутниковых геодезических измерений (определений)	462328.83	2170023.52	-	0.10	0.10	-	-
(12)	Надземный	2239	Метод спутниковых геодезических измерений (определений)	462329.80	2170022.90	-	0.10	0.10	-	-
(12)	Надземный	2240	Метод спутниковых геодезических измерений (определений)	462330.15	2170023.46	-	0.10	0.10	-	-
(12)	Надземный	2241	Метод спутниковых геодезических измерений (определений)	462331.48	2170022.61	-	0.10	0.10	-	-
(12)	Надземный	2242	Метод спутниковых геодезических измерений (определений)	462331.13	2170022.05	-	0.10	0.10	-	-
(12)	Надземный	2243	Метод спутниковых геодезических измерений (определений)	462331.82	2170021.61	-	0.10	0.10	-	-

Описание местоположения объекта недвижимости

1. Описание местоположения здания, сооружения, объекта незавершенного строительства в границах земельного участка

1.1. Сведения о характерных точках контура объекта недвижимости

Система координат: -

Зона № -

Номер контура	Тип контура	Номера характерных точек контура	Метод определения координат	Координаты, м		R, м	Формулы, примененные для расчета средней квадратической погрешности определения координат характерных точек контура (M _t), м	Средняя квадратическая погрешность определения координат характерных точек контура (M _t), м	Глубина, высота расположения точки, м	
				X	Y				H ₁	H ₂
1	2	3	4	5	6	7	8	9	10	11
(12)	Надземный	2244	Метод спутниковых геодезических измерений (определений)	462331.86	2170021.67	-	0.10	0.10	-	-
(12)	Надземный	2245	Метод спутниковых геодезических измерений (определений)	462332.98	2170022.29	-	0.10	0.10	-	-
(12)	Надземный	2246	Метод спутниковых геодезических измерений (определений)	462335.01	2170021.00	-	0.10	0.10	-	-
(12)	Надземный	2247	Метод спутниковых геодезических измерений (определений)	462335.40	2170021.62	-	0.10	0.10	-	-
(12)	Надземный	2248	Метод спутниковых геодезических измерений (определений)	462334.85	2170021.97	-	0.10	0.10	-	-
(12)	Надземный	2249	Метод спутниковых геодезических измерений (определений)	462335.70	2170023.31	-	0.10	0.10	-	-

Описание местоположения объекта недвижимости

1. Описание местоположения здания, сооружения, объекта незавершенного строительства в границах земельного участка

1.1. Сведения о характерных точках контура объекта недвижимости

Система координат: -

Зона № -

Номер контура	Тип контура	Номера характерных точек контура	Метод определения координат	Координаты, м		R, м	Формулы, примененные для расчета средней квадратической погрешности определения координат характерных точек контура (M _t), м	Средняя квадратическая погрешность определения координат характерных точек контура (M _t), м	Глубина, высота расположения точки, м	
				X	Y				H ₁	H ₂
1	2	3	4	5	6	7	8	9	10	11
(12)	Надземный	2250	Метод спутниковых геодезических измерений (определений)	462336.25	2170022.95	-	0.10	0.10	-	-
(12)	Надземный	2251	Метод спутниковых геодезических измерений (определений)	462337.22	2170024.47	-	0.10	0.10	-	-
(12)	Надземный	2252	Метод спутниковых геодезических измерений (определений)	462336.67	2170024.82	-	0.10	0.10	-	-
(12)	Надземный	2253	Метод спутниковых геодезических измерений (определений)	462337.52	2170026.15	-	0.10	0.10	-	-
(12)	Надземный	2254	Метод спутниковых геодезических измерений (определений)	462338.07	2170025.80	-	0.10	0.10	-	-
(12)	Надземный	2255	Метод спутниковых геодезических измерений (определений)	462338.55	2170026.55	-	0.10	0.10	-	-

Описание местоположения объекта недвижимости

1. Описание местоположения здания, сооружения, объекта незавершенного строительства в границах земельного участка

1.1. Сведения о характерных точках контура объекта недвижимости

Система координат: -

Зона № -

Номер контура	Тип контура	Номера характерных точек контура	Метод определения координат	Координаты, м		R, м	Формулы, примененные для расчета средней квадратической погрешности определения координат характерных точек контура (M _t), м	Средняя квадратическая погрешность определения координат характерных точек контура (M _t), м	Глубина, высота расположения точки, м	
				X	Y				H 1	H 2
1	2	3	4	5	6	7	8	9	10	11
(12)	Надземный	2256	Метод спутниковых геодезических измерений (определений)	462338.00	2170026.90	-	0.10	0.10	-	-
(12)	Надземный	2257	Метод спутниковых геодезических измерений (определений)	462338.85	2170028.23	-	0.10	0.10	-	-
(12)	Надземный	2258	Метод спутниковых геодезических измерений (определений)	462339.37	2170027.90	-	0.10	0.10	-	-
(12)	Надземный	2259	Метод спутниковых геодезических измерений (определений)	462339.53	2170028.14	-	0.10	0.10	-	-
(12)	Надземный	2260	Метод спутниковых геодезических измерений (определений)	462338.54	2170028.77	-	0.10	0.10	-	-
(12)	Надземный	2261	Метод спутниковых геодезических измерений (определений)	462339.29	2170029.93	-	0.10	0.10	-	-

Описание местоположения объекта недвижимости

1. Описание местоположения здания, сооружения, объекта незавершенного строительства в границах земельного участка

1.1. Сведения о характерных точках контура объекта недвижимости

Система координат: -

Зона № -

Номер контура	Тип контура	Номера характерных точек контура	Метод определения координат	Координаты, м		R, м	Формулы, примененные для расчета средней квадратической погрешности определения координат характерных точек контура (M _t), м	Средняя квадратическая погрешность определения координат характерных точек контура (M _t), м	Глубина, высота расположения точки, м	
				X	Y				H ₁	H ₂
1	2	3	4	5	6	7	8	9	10	11
(12)	Надземный	2262	Метод спутниковых геодезических измерений (определений)	462338.76	2170030.27	-	0.10	0.10	-	-
(12)	Надземный	2263	Метод спутниковых геодезических измерений (определений)	462339.61	2170031.60	-	0.10	0.10	-	-
(12)	Надземный	2264	Метод спутниковых геодезических измерений (определений)	462340.14	2170031.27	-	0.10	0.10	-	-
(12)	Надземный	2265	Метод спутниковых геодезических измерений (определений)	462341.24	2170032.99	-	0.10	0.10	-	-
(12)	Надземный	2266	Метод спутниковых геодезических измерений (определений)	462341.21	2170033.01	-	0.10	0.10	-	-
(12)	Надземный	2267	Метод спутниковых геодезических измерений (определений)	462340.59	2170034.13	-	0.10	0.10	-	-

Описание местоположения объекта недвижимости

1. Описание местоположения здания, сооружения, объекта незавершенного строительства в границах земельного участка

1.1. Сведения о характерных точках контура объекта недвижимости

Система координат: -

Зона № -

Номер контура	Тип контура	Номера характерных точек контура	Метод определения координат	Координаты, м		R, м	Формулы, примененные для расчета средней квадратической погрешности определения координат характерных точек контура (M _t), м	Средняя квадратическая погрешность определения координат характерных точек контура (M _t), м	Глубина, высота расположения точки, м	
				X	Y				H 1	H 2
1	2	3	4	5	6	7	8	9	10	11
(12)	Надземный	2268	Метод спутниковых геодезических измерений (определений)	462343.12	2170038.09	-	0.10	0.10	-	-
(12)	Надземный	2269	Метод спутниковых геодезических измерений (определений)	462344.40	2170038.00	-	0.10	0.10	-	-
(12)	Надземный	2270	Метод спутниковых геодезических измерений (определений)	462344.43	2170037.98	-	0.10	0.10	-	-
(12)	Надземный	2271	Метод спутниковых геодезических измерений (определений)	462345.42	2170039.53	-	0.10	0.10	-	-
(12)	Надземный	2272	Метод спутниковых геодезических измерений (определений)	462344.90	2170039.87	-	0.10	0.10	-	-
(12)	Надземный	2273	Метод спутниковых геодезических измерений (определений)	462345.75	2170041.20	-	0.10	0.10	-	-

Описание местоположения объекта недвижимости

1. Описание местоположения здания, сооружения, объекта незавершенного строительства в границах земельного участка

1.1. Сведения о характерных точках контура объекта недвижимости

Система координат: -

Зона № -

Номер контура	Тип контура	Номера характерных точек контура	Метод определения координат	Координаты, м		R, м	Формулы, примененные для расчета средней квадратической погрешности определения координат характерных точек контура (M _t), м	Средняя квадратическая погрешность определения координат характерных точек контура (M _t), м	Глубина, высота расположения точки, м	
				X	Y				H ₁	H ₂
1	2	3	4	5	6	7	8	9	10	11
(12)	Надземный	2274	Метод спутниковых геодезических измерений (определений)	462346.27	2170040.86	-	0.10	0.10	-	-
(12)	Надземный	2275	Метод спутниковых геодезических измерений (определений)	462347.09	2170042.14	-	0.10	0.10	-	-
(12)	Надземный	2276	Метод спутниковых геодезических измерений (определений)	462347.44	2170041.92	-	0.10	0.10	-	-
(12)	Надземный	2277	Метод спутниковых геодезических измерений (определений)	462348.30	2170043.27	-	0.10	0.10	-	-
(12)	Надземный	2278	Метод спутниковых геодезических измерений (определений)	462348.83	2170042.93	-	0.10	0.10	-	-
(12)	Надземный	2279	Метод спутниковых геодезических измерений (определений)	462349.55	2170044.06	-	0.10	0.10	-	-

Описание местоположения объекта недвижимости

1. Описание местоположения здания, сооружения, объекта незавершенного строительства в границах земельного участка

1.1. Сведения о характерных точках контура объекта недвижимости

Система координат: -

Зона № -

Номер контура	Тип контура	Номера характерных точек контура	Метод определения координат	Координаты, м		R, м	Формулы, примененные для расчета средней квадратической погрешности определения координат характерных точек контура (M _t), м	Средняя квадратическая погрешность определения координат характерных точек контура (M _t), м	Глубина, высота расположения точки, м	
				X	Y				H 1	H 2
1	2	3	4	5	6	7	8	9	10	11
(12)	Надземный	2280	Метод спутниковых геодезических измерений (определений)	462349.03	2170044.40	-	0.10	0.10	-	-
(12)	Надземный	2281	Метод спутниковых геодезических измерений (определений)	462349.88	2170045.73	-	0.10	0.10	-	-
(12)	Надземный	2282	Метод спутниковых геодезических измерений (определений)	462350.41	2170045.40	-	0.10	0.10	-	-
(12)	Надземный	2283	Метод спутниковых геодезических измерений (определений)	462350.98	2170046.29	-	0.10	0.10	-	-
(12)	Надземный	2284	Метод спутниковых геодезических измерений (определений)	462350.66	2170047.89	-	0.10	0.10	-	-
(12)	Надземный	2285	Метод спутниковых геодезических измерений (определений)	462350.04	2170047.76	-	0.10	0.10	-	-

Описание местоположения объекта недвижимости

1. Описание местоположения здания, сооружения, объекта незавершенного строительства в границах земельного участка

1.1. Сведения о характерных точках контура объекта недвижимости

Система координат: -

Зона № -

Номер контура	Тип контура	Номера характерных точек контура	Метод определения координат	Координаты, м		R, м	Формулы, примененные для расчета средней квадратической погрешности определения координат характерных точек контура (M _t), м	Средняя квадратическая погрешность определения координат характерных точек контура (M _t), м	Глубина, высота расположения точки, м	
				X	Y				H 1	H 2
1	2	3	4	5	6	7	8	9	10	11
(12)	Надземный	2286	Метод спутниковых геодезических измерений (определений)	462349.73	2170049.31	-	0.10	0.10	-	-
(12)	Надземный	2287	Метод спутниковых геодезических измерений (определений)	462350.34	2170049.44	-	0.10	0.10	-	-
(12)	Надземный	2288	Метод спутниковых геодезических измерений (определений)	462350.26	2170049.87	-	0.10	0.10	-	-
(12)	Надземный	2289	Метод спутниковых геодезических измерений (определений)	462349.55	2170049.72	-	0.10	0.10	-	-
(12)	Надземный	2290	Метод спутниковых геодезических измерений (определений)	462348.49	2170054.96	-	0.10	0.10	-	-
(12)	Надземный	2291	Метод спутниковых геодезических измерений (определений)	462349.47	2170055.78	-	0.10	0.10	-	-

Описание местоположения объекта недвижимости

1. Описание местоположения здания, сооружения, объекта незавершенного строительства в границах земельного участка

1.1. Сведения о характерных точках контура объекта недвижимости

Система координат: -

Зона № -

Номер контура	Тип контура	Номера характерных точек контура	Метод определения координат	Координаты, м		R, м	Формулы, примененные для расчета средней квадратической погрешности определения координат характерных точек контура (M _t), м	Средняя квадратическая погрешность определения координат характерных точек контура (M _t), м	Глубина, высота расположения точки, м	
				X	Y				H 1	H 2
1	2	3	4	5	6	7	8	9	10	11
(12)	Надземный	2292	Метод спутниковых геодезических измерений (определений)	462349.55	2170055.80	-	0.10	0.10	-	-
(12)	Надземный	2293	Метод спутниковых геодезических измерений (определений)	462349.36	2170056.73	-	0.10	0.10	-	-
(12)	Надземный	2294	Метод спутниковых геодезических измерений (определений)	462348.71	2170056.60	-	0.10	0.10	-	-
(12)	Надземный	2295	Метод спутниковых геодезических измерений (определений)	462348.39	2170058.15	-	0.10	0.10	-	-
(12)	Надземный	2296	Метод спутниковых геодезических измерений (определений)	462349.05	2170058.28	-	0.10	0.10	-	-
(12)	Надземный	2297	Метод спутниковых геодезических измерений (определений)	462348.79	2170059.53	-	0.10	0.10	-	-

Описание местоположения объекта недвижимости

1. Описание местоположения здания, сооружения, объекта незавершенного строительства в границах земельного участка

1.1. Сведения о характерных точках контура объекта недвижимости

Система координат: -

Зона № -

Номер контура	Тип контура	Номера характерных точек контура	Метод определения координат	Координаты, м		R, м	Формулы, примененные для расчета средней квадратической погрешности определения координат характерных точек контура (M _t), м	Средняя квадратическая погрешность определения координат характерных точек контура (M _t), м	Глубина, высота расположения точки, м	
				X	Y				H 1	H 2
1	2	3	4	5	6	7	8	9	10	11
(12)	Надземный	2298	Метод спутниковых геодезических измерений (определений)	462348.14	2170059.40	-	0.10	0.10	-	-
(12)	Надземный	2299	Метод спутниковых геодезических измерений (определений)	462347.83	2170060.95	-	0.10	0.10	-	-
(12)	Надземный	2300	Метод спутниковых геодезических измерений (определений)	462348.48	2170061.08	-	0.10	0.10	-	-
(12)	Надземный	2301	Метод спутниковых геодезических измерений (определений)	462348.25	2170062.23	-	0.10	0.10	-	-
(12)	Надземный	2302	Метод спутниковых геодезических измерений (определений)	462347.60	2170062.09	-	0.10	0.10	-	-
(12)	Надземный	2303	Метод спутниковых геодезических измерений (определений)	462347.29	2170063.64	-	0.10	0.10	-	-

Описание местоположения объекта недвижимости

1. Описание местоположения здания, сооружения, объекта незавершенного строительства в границах земельного участка

1.1. Сведения о характерных точках контура объекта недвижимости

Система координат: -

Зона № -

Номер контура	Тип контура	Номера характерных точек контура	Метод определения координат	Координаты, м		R, м	Формулы, примененные для расчета средней квадратической погрешности определения координат характерных точек контура (M _t), м	Средняя квадратическая погрешность определения координат характерных точек контура (M _t), м	Глубина, высота расположения точки, м	
				X	Y				H ₁	H ₂
1	2	3	4	5	6	7	8	9	10	11
(12)	Надземный	2304	Метод спутниковых геодезических измерений (определений)	462347.93	2170063.77	-	0.10	0.10	-	-
(12)	Надземный	2305	Метод спутниковых геодезических измерений (определений)	462347.92	2170063.83	-	0.10	0.10	-	-
(12)	Надземный	2306	Метод спутниковых геодезических измерений (определений)	462347.80	2170064.42	-	0.10	0.10	-	-
(12)	Надземный	2307	Метод спутниковых геодезических измерений (определений)	462347.69	2170064.95	-	0.10	0.10	-	-
(12)	Надземный	2308	Метод спутниковых геодезических измерений (определений)	462351.52	2170065.73	-	0.10	0.10	-	-
(12)	Надземный	2309	Метод спутниковых геодезических измерений (определений)	462351.70	2170065.76	-	0.10	0.10	-	-

Описание местоположения объекта недвижимости

1. Описание местоположения здания, сооружения, объекта незавершенного строительства в границах земельного участка

1.1. Сведения о характерных точках контура объекта недвижимости

Система координат: -

Зона № -

Номер контура	Тип контура	Номера характерных точек контура	Метод определения координат	Координаты, м		R, м	Формулы, примененные для расчета средней квадратической погрешности определения координат характерных точек контура (M _t), м	Средняя квадратическая погрешность определения координат характерных точек контура (M _t), м	Глубина, высота расположения точки, м	
				X	Y				H ₁	H ₂
1	2	3	4	5	6	7	8	9	10	11
(12)	Надземный	2310	Метод спутниковых геодезических измерений (определений)	462355.34	2170066.50	-	0.10	0.10	-	-
(12)	Надземный	2311	Метод спутниковых геодезических измерений (определений)	462355.84	2170066.60	-	0.10	0.10	-	-
(12)	Надземный	2312	Метод спутниковых геодезических измерений (определений)	462355.71	2170067.25	-	0.10	0.10	-	-
(12)	Надземный	2313	Метод спутниковых геодезических измерений (определений)	462357.27	2170067.56	-	0.10	0.10	-	-
(12)	Надземный	2314	Метод спутниковых геодезических измерений (определений)	462357.40	2170066.92	-	0.10	0.10	-	-
(12)	Надземный	2315	Метод спутниковых геодезических измерений (определений)	462357.78	2170066.99	-	0.10	0.10	-	-

Описание местоположения объекта недвижимости

1. Описание местоположения здания, сооружения, объекта незавершенного строительства в границах земельного участка

1.1. Сведения о характерных точках контура объекта недвижимости

Система координат: -

Зона № -

Номер контура	Тип контура	Номера характерных точек контура	Метод определения координат	Координаты, м		R, м	Формулы, примененные для расчета средней квадратической погрешности определения координат характерных точек контура (M _t), м	Средняя квадратическая погрешность определения координат характерных точек контура (M _t), м	Глубина, высота расположения точки, м	
				X	Y				H 1	H 2
1	2	3	4	5	6	7	8	9	10	11
(12)	Надземный	752	Метод спутниковых геодезических измерений (определений)	462359.11	2170067.26	-	0.10	0.10	-	-
(12)	Надземный	2316	Метод спутниковых геодезических измерений (определений)	462359.20	2170066.82	-	0.10	0.10	-	-
(12)	Надземный	2317	Метод спутниковых геодезических измерений (определений)	462359.27	2170066.83	-	0.10	0.10	-	-
(12)	Надземный	2318	Метод спутниковых геодезических измерений (определений)	462360.49	2170066.46	-	0.10	0.10	-	-
(12)	Надземный	2319	Метод спутниковых геодезических измерений (определений)	462360.97	2170064.10	-	0.10	0.10	-	-
(12)	Надземный	2320	Метод спутниковых геодезических измерений (определений)	462360.36	2170063.98	-	0.10	0.10	-	-

Описание местоположения объекта недвижимости

1. Описание местоположения здания, сооружения, объекта незавершенного строительства в границах земельного участка

1.1. Сведения о характерных точках контура объекта недвижимости

Система координат: -

Зона № -

Номер контура	Тип контура	Номера характерных точек контура	Метод определения координат	Координаты, м		R, м	Формулы, примененные для расчета средней квадратической погрешности определения координат характерных точек контура (M _t), м	Средняя квадратическая погрешность определения координат характерных точек контура (M _t), м	Глубина, высота расположения точки, м	
				X	Y				H 1	H 2
1	2	3	4	5	6	7	8	9	10	11
(12)	Надземный	1316	Метод спутниковых геодезических измерений (определений)	462360.55	2170063.03	-	0.10	0.10	-	-
(12)	Надземный	2321	Метод спутниковых геодезических измерений (определений)	462361.63	2170063.25	-	0.10	0.10	-	-
(12)	Надземный	2322	Метод спутниковых геодезических измерений (определений)	462362.69	2170057.99	-	0.10	0.10	-	-
(12)	Надземный	2323	Метод спутниковых геодезических измерений (определений)	462361.73	2170057.80	-	0.10	0.10	-	-
(12)	Надземный	2324	Метод спутниковых геодезических измерений (определений)	462362.01	2170056.41	-	0.10	0.10	-	-
(12)	Надземный	2325	Метод спутниковых геодезических измерений (определений)	462360.87	2170056.18	-	0.10	0.10	-	-

Описание местоположения объекта недвижимости

1. Описание местоположения здания, сооружения, объекта незавершенного строительства в границах земельного участка

1.1. Сведения о характерных точках контура объекта недвижимости

Система координат: -

Зона № -

Номер контура	Тип контура	Номера характерных точек контура	Метод определения координат	Координаты, м		R, м	Формулы, примененные для расчета средней квадратической погрешности определения координат характерных точек контура (M _t), м	Средняя квадратическая погрешность определения координат характерных точек контура (M _t), м	Глубина, высота расположения точки, м	
				X	Y				H 1	H 2
1	2	3	4	5	6	7	8	9	10	11
(12)	Надземный	2326	Метод спутниковых геодезических измерений (определений)	462361.29	2170054.14	-	0.10	0.10	-	-
(12)	Надземный	2327	Метод спутниковых геодезических измерений (определений)	462361.21	2170054.12	-	0.10	0.10	-	-
(12)	Надземный	2328	Метод спутниковых геодезических измерений (определений)	462362.57	2170047.36	-	0.10	0.10	-	-
(12)	Надземный	2328	Метод спутниковых геодезических измерений (определений)	462362.57	2170047.36	-	0.10	0.10	-	-
(12)	Надземный	2329	Метод спутниковых геодезических измерений (определений)	462362.69	2170046.78	-	0.10	0.10	-	-
(12)	Надземный	2330	Метод спутниковых геодезических измерений (определений)	462363.26	2170046.90	-	0.10	0.10	-	-

Описание местоположения объекта недвижимости

1. Описание местоположения здания, сооружения, объекта незавершенного строительства в границах земельного участка

1.1. Сведения о характерных точках контура объекта недвижимости

Система координат: -

Зона № -

Номер контура	Тип контура	Номера характерных точек контура	Метод определения координат	Координаты, м		R, м	Формулы, примененные для расчета средней квадратической погрешности определения координат характерных точек контура (M _t), м	Средняя квадратическая погрешность определения координат характерных точек контура (M _t), м	Глубина, высота расположения точки, м	
				X	Y				H ₁	H ₂
1	2	3	4	5	6	7	8	9	10	11
(12)	Надземный	2331	Метод спутниковых геодезических измерений (определений)	462363.60	2170045.22	-	0.10	0.10	-	-
(12)	Надземный	2332	Метод спутниковых геодезических измерений (определений)	462363.03	2170045.10	-	0.10	0.10	-	-
(12)	Надземный	2333	Метод спутниковых геодезических измерений (определений)	462363.07	2170044.91	-	0.10	0.10	-	-
(12)	Надземный	2334	Метод спутниковых геодезических измерений (определений)	462363.06	2170044.90	-	0.10	0.10	-	-
(12)	Надземный	2335	Метод спутниковых геодезических измерений (определений)	462363.06	2170044.89	-	0.10	0.10	-	-
(12)	Надземный	2336	Метод спутниковых геодезических измерений (определений)	462362.03	2170043.28	-	0.10	0.10	-	-

Описание местоположения объекта недвижимости

1. Описание местоположения здания, сооружения, объекта незавершенного строительства в границах земельного участка

1.1. Сведения о характерных точках контура объекта недвижимости

Система координат: -

Зона № -

Номер контура	Тип контура	Номера характерных точек контура	Метод определения координат	Координаты, м		R, м	Формулы, примененные для расчета средней квадратической погрешности определения координат характерных точек контура (M _t), м	Средняя квадратическая погрешность определения координат характерных точек контура (M _t), м	Глубина, высота расположения точки, м	
				X	Y				H 1	H 2
1	2	3	4	5	6	7	8	9	10	11
(12)	Надземный	2337	Метод спутниковых геодезических измерений (определений)	462362.55	2170042.94	-	0.10	0.10	-	-
(12)	Надземный	2338	Метод спутниковых геодезических измерений (определений)	462361.70	2170041.61	-	0.10	0.10	-	-
(12)	Надземный	2339	Метод спутниковых геодезических измерений (определений)	462361.14	2170041.97	-	0.10	0.10	-	-
(12)	Надземный	2340	Метод спутниковых геодезических измерений (определений)	462360.13	2170040.38	-	0.10	0.10	-	-
(12)	Надземный	2341	Метод спутниковых геодезических измерений (определений)	462360.19	2170040.34	-	0.10	0.10	-	-
(12)	Надземный	2342	Метод спутниковых геодезических измерений (определений)	462360.81	2170039.22	-	0.10	0.10	-	-

Описание местоположения объекта недвижимости

1. Описание местоположения здания, сооружения, объекта незавершенного строительства в границах земельного участка

1.1. Сведения о характерных точках контура объекта недвижимости

Система координат: -

Зона № -

Номер контура	Тип контура	Номера характерных точек контура	Метод определения координат	Координаты, м		R, м	Формулы, примененные для расчета средней квадратической погрешности определения координат характерных точек контура (M _t), м	Средняя квадратическая погрешность определения координат характерных точек контура (M _t), м	Глубина, высота расположения точки, м	
				X	Y				H ₁	H ₂
1	2	3	4	5	6	7	8	9	10	11
(12)	Надземный	2343	Метод спутниковых геодезических измерений (определений)	462359.58	2170037.29	-	0.10	0.10	-	-
(12)	Надземный	2344	Метод спутниковых геодезических измерений (определений)	462359.67	2170037.24	-	0.10	0.10	-	-
(12)	Надземный	2345	Метод спутниковых геодезических измерений (определений)	462359.51	2170036.99	-	0.10	0.10	-	-
(12)	Надземный	2346	Метод спутниковых геодезических измерений (определений)	462359.43	2170037.05	-	0.10	0.10	-	-
(12)	Надземный	2347	Метод спутниковых геодезических измерений (определений)	462357.85	2170034.59	-	0.10	0.10	-	-
(12)	Надземный	2348	Метод спутниковых геодезических измерений (определений)	462357.35	2170034.91	-	0.10	0.10	-	-

Описание местоположения объекта недвижимости

1. Описание местоположения здания, сооружения, объекта незавершенного строительства в границах земельного участка

1.1. Сведения о характерных точках контура объекта недвижимости

Система координат: -

Зона № -

Номер контура	Тип контура	Номера характерных точек контура	Метод определения координат	Координаты, м		R, м	Формулы, примененные для расчета средней квадратической погрешности определения координат характерных точек контура (M _t), м	Средняя квадратическая погрешность определения координат характерных точек контура (M _t), м	Глубина, высота расположения точки, м	
				X	Y				H ₁	H ₂
1	2	3	4	5	6	7	8	9	10	11
(12)	Надземный	2349	Метод спутниковых геодезических измерений (определений)	462357.33	2170034.88	-	0.10	0.10	-	-
(12)	Надземный	2350	Метод спутниковых геодезических измерений (определений)	462357.06	2170035.05	-	0.10	0.10	-	-
(12)	Надземный	2351	Метод спутниковых геодезических измерений (определений)	462356.14	2170033.61	-	0.10	0.10	-	-
(12)	Надземный	2352	Метод спутниковых геодезических измерений (определений)	462356.67	2170033.27	-	0.10	0.10	-	-
(12)	Надземный	2353	Метод спутниковых геодезических измерений (определений)	462355.82	2170031.94	-	0.10	0.10	-	-
(12)	Надземный	2354	Метод спутниковых геодезических измерений (определений)	462355.29	2170032.28	-	0.10	0.10	-	-

Описание местоположения объекта недвижимости

2. Описание местоположения машино-места

Обозначение машино-места (номер) -

2.1. Сведения о расстояниях

2.1.1. Сведения о расстояниях от специальных меток до характерных точек границ машино-места

№ п/п специальной метки	№ п/п характерной точки границы машино-места	Расстояние, м
1	2	3
-	-	-

2.1.2. Сведения о расстояниях между характерными точками границ машино-места

№ п/п характерной точки границы машино-места	№ п/п характерной точки границы машино-места	Расстояние, м
1	2	3
-	-	-

2.2. Сведения о координатах специальных меток (при наличии)

№ п/п специальной метки	Координаты, м		Формулы, примененные для расчета средней квадратической погрешности определения координат специальных меток (Mt), м	Средняя квадратическая погрешность определения координат (Mt), м
	X	Y		
1	2	3	4	5
-	-	-	-	-

2.3. Сведения о характерных точках границ помещения, в котором расположено машино-место

Номера характерных точек границ помещения	Координаты, м		Формулы, примененные для расчета средней квадратической погрешности определения координат характерных точек контура (Mt), м	Средняя квадратическая погрешность определения координат характерных точек контура (Mt), м
	X	Y		
1	2	3	4	5
-	-	-	-	-

Характеристики объекта недвижимости

№ п/п	Наименование характеристики	Значение характеристики
1	2	3
1	Вид объекта недвижимости	Здание
2	Кадастровый номер объекта недвижимости	-
3	Ранее присвоенный государственный учетный номер объекта недвижимости (кадастровый, инвентарный или условный номер)	-
4	Кадастровые номера исходного(ых) объекта(ов) недвижимости (из которого (которых) образован объект недвижимости)	-
5	Номер кадастрового квартала (кадастровых кварталов), в котором (которых) находится объект недвижимости	50:20:0040306
5.1	Номера кадастровых округов	-
6	Кадастровые номера иных объектов недвижимости, в границах которых или в которых расположен объект недвижимости	-
6.1	Кадастровый номер земельного участка (земельных участков), в границах которого (которых) расположены здание, сооружение или объект незавершенного строительства	50:20:0040306:285
6.2	Кадастровый номер здания или сооружения, в котором расположено помещение или машино-место	-
6.3	Кадастровый номер квартиры, в которой расположена комната	-
6.4	Кадастровые номера помещений, машино-мест, расположенных в здании, сооружении	-
7	Кадастровый номер единого недвижимого комплекса или предприятия как имущественного комплекса, если объект недвижимости входит в состав таких объектов и (или) право на него (в том числе право аренды) входит в состав предприятия как имущественного комплекса	-
8	Адрес объекта недвижимости	Российская Федерация, 143033, Московская область, г.о Одинцовский, село Лайково, микрорайон Город-событие, дом 22
	Местоположение объекта недвижимости	-
	Дополнение местоположения объекта недвижимости	-
9	Наименование водного объекта, на котором (в акватории или части акватории которого) расположено гидротехническое сооружение	-
10	Назначение здания, сооружения, помещения, единого недвижимого комплекса	Многоквартирный дом
	Проектируемое назначение объекта незавершенного строительства	-
11	Вид (виды) разрешенного использования здания, сооружения, помещения	-

№ п/п	Наименование характеристики	Значение характеристики		
1	2	3		
12	Наименование здания, сооружения, помещения, единого недвижимого комплекса	I ЭТАП - «ЖИЛОЙ КОМПЛЕКС ПО АДРЕСУ: МОСКОВСКАЯ ОБЛАСТЬ, ОДИНЦОВСКИЙ РАЙОН, С. СЛАЙКОВО. ЖИЛОЙ ДОМ №22 ЗАВЕРШЕНИИ СТРОИТЕЛЬСТВА КОРРЕКТИРОВКА 2»		
13	Количество этажей объекта недвижимости	5-10		
	в том числе подземных	1		
14	Материал наружных стен здания	Железобетонные, Монолитные, Кирпичные, Из легкобетонных панелей		
15	Год ввода объекта недвижимости в эксплуатацию по завершении его строительства	2023		
16	Год завершения строительства объекта недвижимости	-		
17	Век (период) постройки объекта недвижимости	-		
18	Площадь объекта недвижимости (Р), м ² , и средняя квадратическая погрешность ее определения, м ²	19782.1		
19	Основная(ые) характеристика(и) сооружения и ее (их) значение(я)	Тип	Значение	Единицы измерения
		-	-	-
20	Степень готовности объекта незавершенного строительства, %	-		
21	Основная характеристика объекта незавершенного строительства и ее проектируемое значение	-		
22	Номер, тип этажа, на котором (которых) расположено помещение	-		
23	Номер, тип этажа, на котором расположено машино-место	-		
24	Обозначение (номер) помещения, машино-места на поэтажном плане	-		
25	Вид жилого помещения (квартира, комната (в квартире), если жилое помещение расположено в многоквартирном доме)	-		
26	Сведения о том, что помещение предназначено для обслуживания всех остальных помещений и (или) машино-мест в здании, сооружении или помещение относится к общему имуществу в многоквартирном доме	-		
27	Сведения об отнесении помещения к специализированному жилищному фонду или к жилым помещениям наемного дома социального использования или наемного дома коммерческого использования	-		
28	Сведения об объектах недвижимости, входящих в состав единого недвижимого комплекса (включаемых и (или) исключаемых из его состава)	№ п/п	Вид объекта недвижимости	Кадастровый номер
		-	-	-
29	Сведения об объектах недвижимости, входящих в состав сооружения, представляющего собой сложную вещь	№ п/п	Вид объекта недвижимости	Тип и значение основной характеристики
		-	-	-

№ п/п	Наименование характеристики	Значение характеристики
1	2	3
30	Сведения о включении объекта недвижимости в единый государственный реестр объектов культурного наследия (памятников истории и культуры) народов Российской Федерации	-
30.1	Регистрационный номер, вид и наименование объекта недвижимости в едином государственном реестре объектов культурного наследия (памятников истории и культуры) народов Российской Федерации либо регистрационный номер учетной карты объекта, представляющего собой историко-культурную ценность, вид и наименование выявленного объекта культурного наследия	-
30.2	Реквизиты решений Правительства Российской Федерации, органов охраны объектов культурного наследия о включении объекта недвижимости в единый государственный реестр объектов культурного наследия (памятников истории и культуры) народов Российской Федерации либо об отнесении объекта недвижимости к выявленным объектам культурного наследия, подлежащим государственной охране	-
30.3	Реквизиты документа, на основании которого установлены требования к сохранению, содержанию и использованию объектов культурного наследия (памятников истории и культуры) народов Российской Федерации, требования к обеспечению доступа к таким объектам либо выявленному объекту культурного наследия	-

Характеристики всех помещений, машино-мест в здании, сооружении

кадастровый номер здания, сооружения (при наличии)

1. Сведения о помещениях, машино-местах, созданных, образованных или характеристики которых подлежат изменению в связи с реконструкцией здания, сооружения

Обозначение (номер) помещения, машино-места на плане здания, сооружения, плане этажа: 1

Кадастровый номер: -

№ п/п	Наименование характеристики	Значение характеристики
1	2	3
1	Вид объекта недвижимости (помещение, машино-место)	Помещение
2	Ранее присвоенный государственный учетный номер помещения, машино-места (кадастровый, инвентарный или условный номер)	-
3	Кадастровый номер исходного объекта недвижимости (объектов недвижимости)	-
4	Номер, тип этажа (этажей), на котором (которых) расположено помещение	1, Этаж
5	Адрес помещения, машино-места	Российская Федерация, 143033, Московская область, г.о Одинцовский, село Лайково, микрорайон Город-событие, дом 22, квартира 1
	Местоположение помещения, машино-места	-
	Дополнение местоположения помещения, машино-места	-
6	Площадь помещения, машино-места (Р), м ²	84.4
7	Назначение помещения	Жилое
8	Вид жилого помещения (квартира, комната (в квартире), если жилое помещение расположено в многоквартирном доме)	Квартира
9	Вид (виды) разрешенного использования помещения	-
10	Наименование помещения	-
11	Кадастровый номер (при наличии) или обозначение на плане этажа (или поэтажном плане) квартиры, в которой расположена комната	-
12	Сведения об отнесении к общему имуществу в многоквартирном доме или к вспомогательным помещениям	-
13	Сведения об отнесении к специализированному жилищному фонду или к жилым помещениям наемного дома социального использования или наемного дома коммерческого использования	-
14	Сведения о включении помещения в единый государственный реестр объектов культурного наследия (памятников истории и культуры) народов Российской Федерации	-

14.1	Регистрационный номер, вид и наименование объекта недвижимости в едином государственном реестре объектов культурного наследия (памятников истории и культуры) народов Российской Федерации либо регистрационный номер учетной карты объекта, представляющего собой историко-культурную ценность, вид и наименование выявленного объекта культурного наследия	-
14.2	Реквизиты решений Правительства Российской Федерации, органов охраны объектов культурного наследия о включении объекта недвижимости в единый государственный реестр объектов культурного наследия (памятников истории и культуры) народов Российской Федерации либо об отнесении объекта недвижимости к выявленным объектам культурного наследия, подлежащим государственной охране	-
14.3	Реквизиты документа, на основании которого установлены требования к сохранению, содержанию и использованию объектов культурного наследия (памятников истории и культуры) народов Российской Федерации, требования к обеспечению доступа к таким объектам либо выявленному объекту культурного наследия	-

Обозначение (номер) помещения, машино-места на плане здания, сооружения, плане этажа: 2

Кадастровый номер: -

№ п/п	Наименование характеристики	Значение характеристики
1	2	3
1	Вид объекта недвижимости (помещение, машино-место)	Помещение
2	Ранее присвоенный государственный учетный номер помещения, машино-места (кадастровый, инвентарный или условный номер)	-
3	Кадастровый номер исходного объекта недвижимости (объектов недвижимости)	-
4	Номер, тип этажа (этажей), на котором (которых) расположено помещение	1, Этаж
5	Адрес помещения, машино-места	Российская Федерация, 143033, Московская область, г.о Одинцовский, село Лайково, микрорайон Город-событие, дом 22, квартира 2
	Местоположение помещения, машино-места	-
	Дополнение местоположения помещения, машино-места	-
6	Площадь помещения, машино-места (Р), м ²	32.1
7	Назначение помещения	Жилое
8	Вид жилого помещения (квартира, комната (в квартире), если жилое помещение расположено в многоквартирном доме)	Квартира
9	Вид (виды) разрешенного использования помещения	-
10	Наименование помещения	-
11	Кадастровый номер (при наличии) или обозначение на плане этажа (или поэтажном плане) квартиры, в которой расположена комната	-

12	Сведения об отнесении к общему имуществу в многоквартирном доме или к вспомогательным помещениям	-
13	Сведения об отнесении к специализированному жилищному фонду или к жилым помещениям наемного дома социального использования или наемного дома коммерческого использования	-
14	Сведения о включении помещения в единый государственный реестр объектов культурного наследия (памятников истории и культуры) народов Российской Федерации	-
14.1	Регистрационный номер, вид и наименование объекта недвижимости в едином государственном реестре объектов культурного наследия (памятников истории и культуры) народов Российской Федерации либо регистрационный номер учетной карты объекта, представляющего собой историко-культурную ценность, вид и наименование выявленного объекта культурного наследия	-
14.2	Реквизиты решений Правительства Российской Федерации, органов охраны объектов культурного наследия о включении объекта недвижимости в единый государственный реестр объектов культурного наследия (памятников истории и культуры) народов Российской Федерации либо об отнесении объекта недвижимости к выявленным объектам культурного наследия, подлежащим государственной охране	-
14.3	Реквизиты документа, на основании которого установлены требования к сохранению, содержанию и использованию объектов культурного наследия (памятников истории и культуры) народов Российской Федерации, требования к обеспечению доступа к таким объектам либо выявленному объекту культурного наследия	-
Обозначение (номер) помещения, машино-места на плане здания, сооружения, плане этажа: 3		
Кадастровый номер: -		
№ п/п	Наименование характеристики	Значение характеристики
1	2	3
1	Вид объекта недвижимости (помещение, машино-место)	Помещение
2	Ранее присвоенный государственный учетный номер помещения, машино-места (кадастровый, инвентарный или условный номер)	-
3	Кадастровый номер исходного объекта недвижимости (объектов недвижимости)	-
4	Номер, тип этажа (этажей), на котором (которых) расположено помещение	1, Этаж
5	Адрес помещения, машино-места	Российская Федерация, 143033, Московская область, г.о Одинцовский, село Лайково, микрорайон Город-событие, дом 22, квартира 3
	Местоположение помещения, машино-места	-
	Дополнение местоположения помещения, машино-места	-
6	Площадь помещения, машино-места (Р), м ²	44.1

7	Назначение помещения	Жилое
8	Вид жилого помещения (квартира, комната (в квартире), если жилое помещение расположено в многоквартирном доме)	Квартира
9	Вид (виды) разрешенного использования помещения	-
10	Наименование помещения	-
11	Кадастровый номер (при наличии) или обозначение на плане этажа (или поэтажном плане) квартиры, в которой расположена комната	-
12	Сведения об отнесении к общему имуществу в многоквартирном доме или к вспомогательным помещениям	-
13	Сведения об отнесении к специализированному жилищному фонду или к жилым помещениям наемного дома социального использования или наемного дома коммерческого использования	-
14	Сведения о включении помещения в единый государственный реестр объектов культурного наследия (памятников истории и культуры) народов Российской Федерации	-
14.1	Регистрационный номер, вид и наименование объекта недвижимости в едином государственном реестре объектов культурного наследия (памятников истории и культуры) народов Российской Федерации либо регистрационный номер учетной карты объекта, представляющего собой историко-культурную ценность, вид и наименование выявленного объекта культурного наследия	-
14.2	Реквизиты решений Правительства Российской Федерации, органов охраны объектов культурного наследия о включении объекта недвижимости в единый государственный реестр объектов культурного наследия (памятников истории и культуры) народов Российской Федерации либо об отнесении объекта недвижимости к выявленным объектам культурного наследия, подлежащим государственной охране	-
14.3	Реквизиты документа, на основании которого установлены требования к сохранению, содержанию и использованию объектов культурного наследия (памятников истории и культуры) народов Российской Федерации, требования к обеспечению доступа к таким объектам либо выявленному объекту культурного наследия	-
Обозначение (номер) помещения, машино-места на плане здания, сооружения, плане этажа: 4		
Кадастровый номер: -		
№ п/п	Наименование характеристики	Значение характеристики
1	2	3
1	Вид объекта недвижимости (помещение, машино-место)	Помещение
2	Ранее присвоенный государственный учетный номер помещения, машино-места (кадастровый, инвентарный или условный номер)	-
3	Кадастровый номер исходного объекта недвижимости (объектов недвижимости)	-

4	Номер, тип этажа (этажей), на котором (которых) расположено помещение	2, Этаж
5	Адрес помещения, машино-места	Российская Федерация, 143033, Московская область, г.о Одинцовский, село Лайково, микрорайон Город-событие, дом 22, квартира 4
	Местоположение помещения, машино-места	-
	Дополнение местоположения помещения, машино-места	-
6	Площадь помещения, машино-места (Р), м ²	86.1
7	Назначение помещения	Жилое
8	Вид жилого помещения (квартира, комната (в квартире), если жилое помещение расположено в многоквартирном доме	Квартира
9	Вид (виды) разрешенного использования помещения	-
10	Наименование помещения	-
11	Кадастровый номер (при наличии) или обозначение на плане этажа (или поэтажном плане) квартиры, в которой расположена комната	-
12	Сведения об отнесении к общему имуществу в многоквартирном доме или к вспомогательным помещениям	-
13	Сведения об отнесении к специализированному жилищному фонду или к жилым помещениям наемного дома социального использования или наемного дома коммерческого использования	-
14	Сведения о включении помещения в единый государственный реестр объектов культурного наследия (памятников истории и культуры) народов Российской Федерации	-
14.1	Регистрационный номер, вид и наименование объекта недвижимости в едином государственном реестре объектов культурного наследия (памятников истории и культуры) народов Российской Федерации либо регистрационный номер учетной карты объекта, представляющего собой историко-культурную ценность, вид и наименование выявленного объекта культурного наследия	-
14.2	Реквизиты решений Правительства Российской Федерации, органов охраны объектов культурного наследия о включении объекта недвижимости в единый государственный реестр объектов культурного наследия (памятников истории и культуры) народов Российской Федерации либо об отнесении объекта недвижимости к выявленным объектам культурного наследия, подлежащим государственной охране	-
14.3	Реквизиты документа, на основании которого установлены требования к сохранению, содержанию и использованию объектов культурного наследия (памятников истории и культуры) народов Российской Федерации, требования к обеспечению доступа к таким объектам либо выявленному объекту культурного наследия	-

Обозначение (номер) помещения, машино-места на плане здания, сооружения, плане этажа: 5		
Кадастровый номер: -		
№ п/п	Наименование характеристики	Значение характеристики
1	2	3
1	Вид объекта недвижимости (помещение, машино-место)	Помещение
2	Ранее присвоенный государственный учетный номер помещения, машино-места (кадастровый, инвентарный или условный номер)	-
3	Кадастровый номер исходного объекта недвижимости (объектов недвижимости)	-
4	Номер, тип этажа (этажей), на котором (которых) расположено помещение	2, Этаж
5	Адрес помещения, машино-места	Российская Федерация, 143033, Московская область, г.о Одинцовский, село Лайково, микрорайон Город-событие, дом 22, квартира 5
	Местоположение помещения, машино-места	-
	Дополнение местоположения помещения, машино-места	-
6	Площадь помещения, машино-места (Р), м ²	31.4
7	Назначение помещения	Жилое
8	Вид жилого помещения (квартира, комната (в квартире), если жилое помещение расположено в многоквартирном доме)	Квартира
9	Вид (виды) разрешенного использования помещения	-
10	Наименование помещения	-
11	Кадастровый номер (при наличии) или обозначение на плане этажа (или поэтажном плане) квартиры, в которой расположена комната	-
12	Сведения об отнесении к общему имуществу в многоквартирном доме или к вспомогательным помещениям	-
13	Сведения об отнесении к специализированному жилищному фонду или к жилым помещениям наемного дома социального использования или наемного дома коммерческого использования	-
14	Сведения о включении помещения в единый государственный реестр объектов культурного наследия (памятников истории и культуры) народов Российской Федерации	-
14.1	Регистрационный номер, вид и наименование объекта недвижимости в едином государственном реестре объектов культурного наследия (памятников истории и культуры) народов Российской Федерации либо регистрационный номер учетной карты объекта, представляющего собой историко-культурную ценность, вид и наименование выявленного объекта культурного наследия	-

14.2	Реквизиты решений Правительства Российской Федерации, органов охраны объектов культурного наследия о включении объекта недвижимости в единый государственный реестр объектов культурного наследия (памятников истории и культуры) народов Российской Федерации либо об отнесении объекта недвижимости к выявленным объектам культурного наследия, подлежащим государственной охране	-
14.3	Реквизиты документа, на основании которого установлены требования к сохранению, содержанию и использованию объектов культурного наследия (памятников истории и культуры) народов Российской Федерации, требования к обеспечению доступа к таким объектам либо выявленному объекту культурного наследия	-

Обозначение (номер) помещения, машино-места на плане здания, сооружения, плане этажа: 6

Кадастровый номер: -

№ п/п	Наименование характеристики	Значение характеристики
1	2	3
1	Вид объекта недвижимости (помещение, машино-место)	Помещение
2	Ранее присвоенный государственный учетный номер помещения, машино-места (кадастровый, инвентарный или условный номер)	-
3	Кадастровый номер исходного объекта недвижимости (объектов недвижимости)	-
4	Номер, тип этажа (этажей), на котором (которых) расположено помещение	2, Этаж
5	Адрес помещения, машино-места	Российская Федерация, 143033, Московская область, г.о Одинцовский, село Лайково, микрорайон Город-событие, дом 22, квартира 6
	Местоположение помещения, машино-места	-
	Дополнение местоположения помещения, машино-места	-
6	Площадь помещения, машино-места (P), м ²	44.0
7	Назначение помещения	Жилое
8	Вид жилого помещения (квартира, комната (в квартире), если жилое помещение расположено в многоквартирном доме)	Квартира
9	Вид (виды) разрешенного использования помещения	-
10	Наименование помещения	-
11	Кадастровый номер (при наличии) или обозначение на плане этажа (или поэтажном плане) квартиры, в которой расположена комната	-
12	Сведения об отнесении к общему имуществу в многоквартирном доме или к вспомогательным помещениям	-
13	Сведения об отнесении к специализированному жилищному фонду или к жилым помещениям наемного дома социального использования или наемного дома коммерческого использования	-

14	Сведения о включении помещения в единый государственный реестр объектов культурного наследия (памятников истории и культуры) народов Российской Федерации	-
14.1	Регистрационный номер, вид и наименование объекта недвижимости в едином государственном реестре объектов культурного наследия (памятников истории и культуры) народов Российской Федерации либо регистрационный номер учетной карты объекта, представляющего собой историко-культурную ценность, вид и наименование выявленного объекта культурного наследия	-
14.2	Реквизиты решений Правительства Российской Федерации, органов охраны объектов культурного наследия о включении объекта недвижимости в единый государственный реестр объектов культурного наследия (памятников истории и культуры) народов Российской Федерации либо об отнесении объекта недвижимости к выявленным объектам культурного наследия, подлежащим государственной охране	-
14.3	Реквизиты документа, на основании которого установлены требования к сохранению, содержанию и использованию объектов культурного наследия (памятников истории и культуры) народов Российской Федерации, требования к обеспечению доступа к таким объектам либо выявленному объекту культурного наследия	-

Обозначение (номер) помещения, машино-места на плане здания, сооружения, плане этажа: 7

Кадастровый номер: -

№ п/п	Наименование характеристики	Значение характеристики
1	2	3
1	Вид объекта недвижимости (помещение, машино-место)	Помещение
2	Ранее присвоенный государственный учетный номер помещения, машино-места (кадастровый, инвентарный или условный номер)	-
3	Кадастровый номер исходного объекта недвижимости (объектов недвижимости)	-
4	Номер, тип этажа (этажей), на котором (которых) расположено помещение	2, Этаж
5	Адрес помещения, машино-места	Российская Федерация, 143033, Московская область, г.о Одинцовский, село Лайково, микрорайон Город-событие, дом 22, квартира 7
	Местоположение помещения, машино-места	-
	Дополнение местоположения помещения, машино-места	-
6	Площадь помещения, машино-места (P), м ²	51.4
7	Назначение помещения	Жилое
8	Вид жилого помещения (квартира, комната (в квартире)), если жилое помещение расположено в многоквартирном доме	Квартира
9	Вид (виды) разрешенного использования помещения	-
10	Наименование помещения	-

11	Кадастровый номер (при наличии) или обозначение на плане этажа (или поэтажном плане) квартиры, в которой расположена комната	-
12	Сведения об отнесении к общему имуществу в многоквартирном доме или к вспомогательным помещениям	-
13	Сведения об отнесении к специализированному жилищному фонду или к жилым помещениям наемного дома социального использования или наемного дома коммерческого использования	-
14	Сведения о включении помещения в единый государственный реестр объектов культурного наследия (памятников истории и культуры) народов Российской Федерации	-
14.1	Регистрационный номер, вид и наименование объекта недвижимости в едином государственном реестре объектов культурного наследия (памятников истории и культуры) народов Российской Федерации либо регистрационный номер учетной карты объекта, представляющего собой историко-культурную ценность, вид и наименование выявленного объекта культурного наследия	-
14.2	Реквизиты решений Правительства Российской Федерации, органов охраны объектов культурного наследия о включении объекта недвижимости в единый государственный реестр объектов культурного наследия (памятников истории и культуры) народов Российской Федерации либо об отнесении объекта недвижимости к выявленным объектам культурного наследия, подлежащим государственной охране	-
14.3	Реквизиты документа, на основании которого установлены требования к сохранению, содержанию и использованию объектов культурного наследия (памятников истории и культуры) народов Российской Федерации, требования к обеспечению доступа к таким объектам либо выявленному объекту культурного наследия	-
Обозначение (номер) помещения, машино-места на плане здания, сооружения, плане этажа: 8		
Кадастровый номер: -		
№ п/п	Наименование характеристики	Значение характеристики
1	2	3
1	Вид объекта недвижимости (помещение, машино-место)	Помещение
2	Ранее присвоенный государственный учетный номер помещения, машино-места (кадастровый, инвентарный или условный номер)	-
3	Кадастровый номер исходного объекта недвижимости (объектов недвижимости)	-
4	Номер, тип этажа (этажей), на котором (которых) расположено помещение	3, Этаж
5	Адрес помещения, машино-места	Российская Федерация, 143033, Московская область, г.о Одинцовский, село Лайково, микрорайон Город-событие, дом 22, квартира 8

5	Местоположение помещения, машино-места	-
	Дополнение местоположения помещения, машино-места	-
6	Площадь помещения, машино-места (Р), м2	81.2
7	Назначение помещения	Жилое
8	Вид жилого помещения (квартира, комната (в квартире), если жилое помещение расположено в многоквартирном доме)	Квартира
9	Вид (виды) разрешенного использования помещения	-
10	Наименование помещения	-
11	Кадастровый номер (при наличии) или обозначение на плане этажа (или поэтажном плане) квартиры, в которой расположена комната	-
12	Сведения об отнесении к общему имуществу в многоквартирном доме или к вспомогательным помещениям	-
13	Сведения об отнесении к специализированному жилищному фонду или к жилым помещениям наемного дома социального использования или наемного дома коммерческого использования	-
14	Сведения о включении помещения в единый государственный реестр объектов культурного наследия (памятников истории и культуры) народов Российской Федерации	-
14.1	Регистрационный номер, вид и наименование объекта недвижимости в едином государственном реестре объектов культурного наследия (памятников истории и культуры) народов Российской Федерации либо регистрационный номер учетной карты объекта, представляющего собой историко-культурную ценность, вид и наименование выявленного объекта культурного наследия	-
14.2	Реквизиты решений Правительства Российской Федерации, органов охраны объектов культурного наследия о включении объекта недвижимости в единый государственный реестр объектов культурного наследия (памятников истории и культуры) народов Российской Федерации либо об отнесении объекта недвижимости к выявленным объектам культурного наследия, подлежащим государственной охране	-
14.3	Реквизиты документа, на основании которого установлены требования к сохранению, содержанию и использованию объектов культурного наследия (памятников истории и культуры) народов Российской Федерации, требования к обеспечению доступа к таким объектам либо выявленному объекту культурного наследия	-
Обозначение (номер) помещения, машино-места на плане здания, сооружения, плане этажа: 9		
Кадастровый номер: -		
№ п/п	Наименование характеристики	Значение характеристики
1	2	3
1	Вид объекта недвижимости (помещение, машино-место)	Помещение

2	Ранее присвоенный государственный учетный номер помещения, машино-места (кадастровый, инвентарный или условный номер)	-
3	Кадастровый номер исходного объекта недвижимости (объектов недвижимости)	-
4	Номер, тип этажа (этажей), на котором (которых) расположено помещение	3, Этаж
5	Адрес помещения, машино-места	Российская Федерация, 143033, Московская область, г.о Одинцовский, село Лайково, микрорайон Город-событие, дом 22, квартира 9
	Местоположение помещения, машино-места	-
	Дополнение местоположения помещения, машино-места	-
6	Площадь помещения, машино-места (P), м2	32.2
7	Назначение помещения	Жилое
8	Вид жилого помещения (квартира, комната (в квартире), если жилое помещение расположено в многоквартирном доме	Квартира
9	Вид (виды) разрешенного использования помещения	-
10	Наименование помещения	-
11	Кадастровый номер (при наличии) или обозначение на плане этажа (или поэтажном плане) квартиры, в которой расположена комната	-
12	Сведения об отнесении к общему имуществу в многоквартирном доме или к вспомогательным помещениям	-
13	Сведения об отнесении к специализированному жилищному фонду или к жилым помещениям наемного дома социального использования или наемного дома коммерческого использования	-
14	Сведения о включении помещения в единый государственный реестр объектов культурного наследия (памятников истории и культуры) народов Российской Федерации	-
14.1	Регистрационный номер, вид и наименование объекта недвижимости в едином государственном реестре объектов культурного наследия (памятников истории и культуры) народов Российской Федерации либо регистрационный номер учетной карты объекта, представляющего собой историко-культурную ценность, вид и наименование выявленного объекта культурного наследия	-
14.2	Реквизиты решений Правительства Российской Федерации, органов охраны объектов культурного наследия о включении объекта недвижимости в единый государственный реестр объектов культурного наследия (памятников истории и культуры) народов Российской Федерации либо об отнесении объекта недвижимости к выявленным объектам культурного наследия, подлежащим государственной охране	-
14.3	Реквизиты документа, на основании которого установлены требования к сохранению, содержанию и использованию объектов культурного наследия (памятников истории и культуры) народов Российской Федерации, требования к обеспечению доступа к таким объектам либо выявленному объекту культурного наследия	-

Обозначение (номер) помещения, машино-места на плане здания, сооружения, плане этажа: 10		
Кадастровый номер: -		
№ п/п	Наименование характеристики	Значение характеристики
1	2	3
1	Вид объекта недвижимости (помещение, машино-место)	Помещение
2	Ранее присвоенный государственный учетный номер помещения, машино-места (кадастровый, инвентарный или условный номер)	-
3	Кадастровый номер исходного объекта недвижимости (объектов недвижимости)	-
4	Номер, тип этажа (этажей), на котором (которых) расположено помещение	3, Этаж
5	Адрес помещения, машино-места	Российская Федерация, 143033, Московская область, г.о Одинцовский, село Лайково, микрорайон Город-событие, дом 22, квартира 10
	Местоположение помещения, машино-места	-
	Дополнение местоположения помещения, машино-места	-
6	Площадь помещения, машино-места (Р), м ²	44.3
7	Назначение помещения	Жилое
8	Вид жилого помещения (квартира, комната (в квартире), если жилое помещение расположено в многоквартирном доме)	Квартира
9	Вид (виды) разрешенного использования помещения	-
10	Наименование помещения	-
11	Кадастровый номер (при наличии) или обозначение на плане этажа (или поэтажном плане) квартиры, в которой расположена комната	-
12	Сведения об отнесении к общему имуществу в многоквартирном доме или к вспомогательным помещениям	-
13	Сведения об отнесении к специализированному жилищному фонду или к жилым помещениям наемного дома социального использования или наемного дома коммерческого использования	-
14	Сведения о включении помещения в единый государственный реестр объектов культурного наследия (памятников истории и культуры) народов Российской Федерации	-
14.1	Регистрационный номер, вид и наименование объекта недвижимости в едином государственном реестре объектов культурного наследия (памятников истории и культуры) народов Российской Федерации либо регистрационный номер учетной карты объекта, представляющего собой историко-культурную ценность, вид и наименование выявленного объекта культурного наследия	-

14.2	Реквизиты решений Правительства Российской Федерации, органов охраны объектов культурного наследия о включении объекта недвижимости в единый государственный реестр объектов культурного наследия (памятников истории и культуры) народов Российской Федерации либо об отнесении объекта недвижимости к выявленным объектам культурного наследия, подлежащим государственной охране	-
14.3	Реквизиты документа, на основании которого установлены требования к сохранению, содержанию и использованию объектов культурного наследия (памятников истории и культуры) народов Российской Федерации, требования к обеспечению доступа к таким объектам либо выявленному объекту культурного наследия	-
Обозначение (номер) помещения, машино-места на плане здания, сооружения, плане этажа: 11		
Кадастровый номер: -		
№ п/п	Наименование характеристики	Значение характеристики
1	2	3
1	Вид объекта недвижимости (помещение, машино-место)	Помещение
2	Ранее присвоенный государственный учетный номер помещения, машино-места (кадастровый, инвентарный или условный номер)	-
3	Кадастровый номер исходного объекта недвижимости (объектов недвижимости)	-
4	Номер, тип этажа (этажей), на котором (которых) расположено помещение	3, Этаж
5	Адрес помещения, машино-места	Российская Федерация, 143033, Московская область, г.о Одинцовский, село Лайково, микрорайон Город-событие, дом 22, квартира 11
	Местоположение помещения, машино-места	-
	Дополнение местоположения помещения, машино-места	-
6	Площадь помещения, машино-места (P), м ²	51.3
7	Назначение помещения	Жилое
8	Вид жилого помещения (квартира, комната (в квартире), если жилое помещение расположено в многоквартирном доме)	Квартира
9	Вид (виды) разрешенного использования помещения	-
10	Наименование помещения	-
11	Кадастровый номер (при наличии) или обозначение на плане этажа (или поэтажном плане) квартиры, в которой расположена комната	-
12	Сведения об отнесении к общему имуществу в многоквартирном доме или к вспомогательным помещениям	-
13	Сведения об отнесении к специализированному жилищному фонду или к жилым помещениям наемного дома социального использования или наемного дома коммерческого использования	-

14	Сведения о включении помещения в единый государственный реестр объектов культурного наследия (памятников истории и культуры) народов Российской Федерации	-
14.1	Регистрационный номер, вид и наименование объекта недвижимости в едином государственном реестре объектов культурного наследия (памятников истории и культуры) народов Российской Федерации либо регистрационный номер учетной карты объекта, представляющего собой историко-культурную ценность, вид и наименование выявленного объекта культурного наследия	-
14.2	Реквизиты решений Правительства Российской Федерации, органов охраны объектов культурного наследия о включении объекта недвижимости в единый государственный реестр объектов культурного наследия (памятников истории и культуры) народов Российской Федерации либо об отнесении объекта недвижимости к выявленным объектам культурного наследия, подлежащим государственной охране	-
14.3	Реквизиты документа, на основании которого установлены требования к сохранению, содержанию и использованию объектов культурного наследия (памятников истории и культуры) народов Российской Федерации, требования к обеспечению доступа к таким объектам либо выявленному объекту культурного наследия	-

Обозначение (номер) помещения, машино-места на плане здания, сооружения, плане этажа: 12

Кадастровый номер: -

№ п/п	Наименование характеристики	Значение характеристики
1	2	3
1	Вид объекта недвижимости (помещение, машино-место)	Помещение
2	Ранее присвоенный государственный учетный номер помещения, машино-места (кадастровый, инвентарный или условный номер)	-
3	Кадастровый номер исходного объекта недвижимости (объектов недвижимости)	-
4	Номер, тип этажа (этажей), на котором (которых) расположено помещение	4, Этаж
5	Адрес помещения, машино-места	Российская Федерация, 143033, Московская область, г.о Одинцовский, село Лайково, микрорайон Город-событие, дом 22, квартира 12
	Местоположение помещения, машино-места	-
	Дополнение местоположения помещения, машино-места	-
6	Площадь помещения, машино-места (Р), м ²	81.0
7	Назначение помещения	Жилое
8	Вид жилого помещения (квартира, комната (в квартире), если жилое помещение расположено в многоквартирном доме)	Квартира
9	Вид (виды) разрешенного использования помещения	-
10	Наименование помещения	-

11	Кадастровый номер (при наличии) или обозначение на плане этажа (или поэтажном плане) квартиры, в которой расположена комната	-
12	Сведения об отнесении к общему имуществу в многоквартирном доме или к вспомогательным помещениям	-
13	Сведения об отнесении к специализированному жилищному фонду или к жилым помещениям наемного дома социального использования или наемного дома коммерческого использования	-
14	Сведения о включении помещения в единый государственный реестр объектов культурного наследия (памятников истории и культуры) народов Российской Федерации	-
14.1	Регистрационный номер, вид и наименование объекта недвижимости в едином государственном реестре объектов культурного наследия (памятников истории и культуры) народов Российской Федерации либо регистрационный номер учетной карты объекта, представляющего собой историко-культурную ценность, вид и наименование выявленного объекта культурного наследия	-
14.2	Реквизиты решений Правительства Российской Федерации, органов охраны объектов культурного наследия о включении объекта недвижимости в единый государственный реестр объектов культурного наследия (памятников истории и культуры) народов Российской Федерации либо об отнесении объекта недвижимости к выявленным объектам культурного наследия, подлежащим государственной охране	-
14.3	Реквизиты документа, на основании которого установлены требования к сохранению, содержанию и использованию объектов культурного наследия (памятников истории и культуры) народов Российской Федерации, требования к обеспечению доступа к таким объектам либо выявленному объекту культурного наследия	-
Обозначение (номер) помещения, машино-места на плане здания, сооружения, плане этажа: 13		
Кадастровый номер: -		
№ п/п	Наименование характеристики	Значение характеристики
1	2	3
1	Вид объекта недвижимости (помещение, машино-место)	Помещение
2	Ранее присвоенный государственный учетный номер помещения, машино-места (кадастровый, инвентарный или условный номер)	-
3	Кадастровый номер исходного объекта недвижимости (объектов недвижимости)	-
4	Номер, тип этажа (этажей), на котором (которых) расположено помещение	4, Этаж
5	Адрес помещения, машино-места	Российская Федерация, 143033, Московская область, г.о Одинцовский, село Лайково, микрорайон Город-событие, дом 22, квартира 13

5	Местоположение помещения, машино-места	-
	Дополнение местоположения помещения, машино-места	-
6	Площадь помещения, машино-места (Р), м ²	32.0
7	Назначение помещения	Жилое
8	Вид жилого помещения (квартира, комната (в квартире), если жилое помещение расположено в многоквартирном доме)	Квартира
9	Вид (виды) разрешенного использования помещения	-
10	Наименование помещения	-
11	Кадастровый номер (при наличии) или обозначение на плане этажа (или поэтажном плане) квартиры, в которой расположена комната	-
12	Сведения об отнесении к общему имуществу в многоквартирном доме или к вспомогательным помещениям	-
13	Сведения об отнесении к специализированному жилищному фонду или к жилым помещениям наемного дома социального использования или наемного дома коммерческого использования	-
14	Сведения о включении помещения в единый государственный реестр объектов культурного наследия (памятников истории и культуры) народов Российской Федерации	-
14.1	Регистрационный номер, вид и наименование объекта недвижимости в едином государственном реестре объектов культурного наследия (памятников истории и культуры) народов Российской Федерации либо регистрационный номер учетной карты объекта, представляющего собой историко-культурную ценность, вид и наименование выявленного объекта культурного наследия	-
14.2	Реквизиты решений Правительства Российской Федерации, органов охраны объектов культурного наследия о включении объекта недвижимости в единый государственный реестр объектов культурного наследия (памятников истории и культуры) народов Российской Федерации либо об отнесении объекта недвижимости к выявленным объектам культурного наследия, подлежащим государственной охране	-
14.3	Реквизиты документа, на основании которого установлены требования к сохранению, содержанию и использованию объектов культурного наследия (памятников истории и культуры) народов Российской Федерации, требования к обеспечению доступа к таким объектам либо выявленному объекту культурного наследия	-
Обозначение (номер) помещения, машино-места на плане здания, сооружения, плане этажа: 14		
Кадастровый номер: -		
№ п/п	Наименование характеристики	Значение характеристики
1	2	3
1	Вид объекта недвижимости (помещение, машино-место)	Помещение

2	Ранее присвоенный государственный учетный номер помещения, машино-места (кадастровый, инвентарный или условный номер)	-
3	Кадастровый номер исходного объекта недвижимости (объектов недвижимости)	-
4	Номер, тип этажа (этажей), на котором (которых) расположено помещение	4, Этаж
5	Адрес помещения, машино-места	Российская Федерация, 143033, Московская область, г.о Одинцовский, село Лайково, микрорайон Город-событие, дом 22, квартира 14
	Местоположение помещения, машино-места	-
	Дополнение местоположения помещения, машино-места	-
6	Площадь помещения, машино-места (Р), м2	43.9
7	Назначение помещения	Жилое
8	Вид жилого помещения (квартира, комната (в квартире), если жилое помещение расположено в многоквартирном доме	Квартира
9	Вид (виды) разрешенного использования помещения	-
10	Наименование помещения	-
11	Кадастровый номер (при наличии) или обозначение на плане этажа (или поэтажном плане) квартиры, в которой расположена комната	-
12	Сведения об отнесении к общему имуществу в многоквартирном доме или к вспомогательным помещениям	-
13	Сведения об отнесении к специализированному жилищному фонду или к жилым помещениям наемного дома социального использования или наемного дома коммерческого использования	-
14	Сведения о включении помещения в единый государственный реестр объектов культурного наследия (памятников истории и культуры) народов Российской Федерации	-
14.1	Регистрационный номер, вид и наименование объекта недвижимости в едином государственном реестре объектов культурного наследия (памятников истории и культуры) народов Российской Федерации либо регистрационный номер учетной карты объекта, представляющего собой историко-культурную ценность, вид и наименование выявленного объекта культурного наследия	-
14.2	Реквизиты решений Правительства Российской Федерации, органов охраны объектов культурного наследия о включении объекта недвижимости в единый государственный реестр объектов культурного наследия (памятников истории и культуры) народов Российской Федерации либо об отнесении объекта недвижимости к выявленным объектам культурного наследия, подлежащим государственной охране	-
14.3	Реквизиты документа, на основании которого установлены требования к сохранению, содержанию и использованию объектов культурного наследия (памятников истории и культуры) народов Российской Федерации, требования к обеспечению доступа к таким объектам либо выявленному объекту культурного наследия	-

Обозначение (номер) помещения, машино-места на плане здания, сооружения, плане этажа: 15

Кадастровый номер: -

№ п/п	Наименование характеристики	Значение характеристики
1	2	3
1	Вид объекта недвижимости (помещение, машино-место)	Помещение
2	Ранее присвоенный государственный учетный номер помещения, машино-места (кадастровый, инвентарный или условный номер)	-
3	Кадастровый номер исходного объекта недвижимости (объектов недвижимости)	-
4	Номер, тип этажа (этажей), на котором (которых) расположено помещение	4, Этаж
5	Адрес помещения, машино-места	Российская Федерация, 143033, Московская область, г.о Одинцовский, село Лайково, микрорайон Город-событие, дом 22, квартира 15
	Местоположение помещения, машино-места	-
	Дополнение местоположения помещения, машино-места	-
6	Площадь помещения, машино-места (Р), м ²	51.1
7	Назначение помещения	Жилое
8	Вид жилого помещения (квартира, комната (в квартире), если жилое помещение расположено в многоквартирном доме	Квартира
9	Вид (виды) разрешенного использования помещения	-
10	Наименование помещения	-
11	Кадастровый номер (при наличии) или обозначение на плане этажа (или поэтажном плане) квартиры, в которой расположена комната	-
12	Сведения об отнесении к общему имуществу в многоквартирном доме или к вспомогательным помещениям	-
13	Сведения об отнесении к специализированному жилищному фонду или к жилым помещениям наемного дома социального использования или наемного дома коммерческого использования	-
14	Сведения о включении помещения в единый государственный реестр объектов культурного наследия (памятников истории и культуры) народов Российской Федерации	-
14.1	Регистрационный номер, вид и наименование объекта недвижимости в едином государственном реестре объектов культурного наследия (памятников истории и культуры) народов Российской Федерации либо регистрационный номер учетной карты объекта, представляющего собой историко-культурную ценность, вид и наименование выявленного объекта культурного наследия	-

14.2	Реквизиты решений Правительства Российской Федерации, органов охраны объектов культурного наследия о включении объекта недвижимости в единый государственный реестр объектов культурного наследия (памятников истории и культуры) народов Российской Федерации либо об отнесении объекта недвижимости к выявленным объектам культурного наследия, подлежащим государственной охране	-
14.3	Реквизиты документа, на основании которого установлены требования к сохранению, содержанию и использованию объектов культурного наследия (памятников истории и культуры) народов Российской Федерации, требования к обеспечению доступа к таким объектам либо выявленному объекту культурного наследия	-
Обозначение (номер) помещения, машино-места на плане здания, сооружения, плане этажа: 16		
Кадастровый номер: -		
№ п/п	Наименование характеристики	Значение характеристики
1	2	3
1	Вид объекта недвижимости (помещение, машино-место)	Помещение
2	Ранее присвоенный государственный учетный номер помещения, машино-места (кадастровый, инвентарный или условный номер)	-
3	Кадастровый номер исходного объекта недвижимости (объектов недвижимости)	-
4	Номер, тип этажа (этажей), на котором (которых) расположено помещение	5, Этаж
5	Адрес помещения, машино-места	Российская Федерация, 143033, Московская область, г.о Одинцовский, село Лайково, микрорайон Город-событие, дом 22, квартира 16
	Местоположение помещения, машино-места	-
	Дополнение местоположения помещения, машино-места	-
6	Площадь помещения, машино-места (Р), м ²	81.2
7	Назначение помещения	Жилое
8	Вид жилого помещения (квартира, комната (в квартире), если жилое помещение расположено в многоквартирном доме)	Квартира
9	Вид (виды) разрешенного использования помещения	-
10	Наименование помещения	-
11	Кадастровый номер (при наличии) или обозначение на плане этажа (или поэтажном плане) квартиры, в которой расположена комната	-
12	Сведения об отнесении к общему имуществу в многоквартирном доме или к вспомогательным помещениям	-
13	Сведения об отнесении к специализированному жилищному фонду или к жилым помещениям наемного дома социального использования или наемного дома коммерческого использования	-

14	Сведения о включении помещения в единый государственный реестр объектов культурного наследия (памятников истории и культуры) народов Российской Федерации	-
14.1	Регистрационный номер, вид и наименование объекта недвижимости в едином государственном реестре объектов культурного наследия (памятников истории и культуры) народов Российской Федерации либо регистрационный номер учетной карты объекта, представляющего собой историко-культурную ценность, вид и наименование выявленного объекта культурного наследия	-
14.2	Реквизиты решений Правительства Российской Федерации, органов охраны объектов культурного наследия о включении объекта недвижимости в единый государственный реестр объектов культурного наследия (памятников истории и культуры) народов Российской Федерации либо об отнесении объекта недвижимости к выявленным объектам культурного наследия, подлежащим государственной охране	-
14.3	Реквизиты документа, на основании которого установлены требования к сохранению, содержанию и использованию объектов культурного наследия (памятников истории и культуры) народов Российской Федерации, требования к обеспечению доступа к таким объектам либо выявленному объекту культурного наследия	-

Обозначение (номер) помещения, машино-места на плане здания, сооружения, плане этажа: 17

Кадастровый номер: -

№ п/п	Наименование характеристики	Значение характеристики
1	2	3
1	Вид объекта недвижимости (помещение, машино-место)	Помещение
2	Ранее присвоенный государственный учетный номер помещения, машино-места (кадастровый, инвентарный или условный номер)	-
3	Кадастровый номер исходного объекта недвижимости (объектов недвижимости)	-
4	Номер, тип этажа (этажей), на котором (которых) расположено помещение	5, Этаж
5	Адрес помещения, машино-места	Российская Федерация, 143033, Московская область, г.о Одинцовский, село Лайково, микрорайон Город-событие, дом 22, квартира 17
	Местоположение помещения, машино-места	-
	Дополнение местоположения помещения, машино-места	-
6	Площадь помещения, машино-места (Р), м ²	32.0
7	Назначение помещения	Жилое
8	Вид жилого помещения (квартира, комната (в квартире)), если жилое помещение расположено в многоквартирном доме	Квартира
9	Вид (виды) разрешенного использования помещения	-
10	Наименование помещения	-

11	Кадастровый номер (при наличии) или обозначение на плане этажа (или поэтажном плане) квартиры, в которой расположена комната	-
12	Сведения об отнесении к общему имуществу в многоквартирном доме или к вспомогательным помещениям	-
13	Сведения об отнесении к специализированному жилищному фонду или к жилым помещениям наемного дома социального использования или наемного дома коммерческого использования	-
14	Сведения о включении помещения в единый государственный реестр объектов культурного наследия (памятников истории и культуры) народов Российской Федерации	-
14.1	Регистрационный номер, вид и наименование объекта недвижимости в едином государственном реестре объектов культурного наследия (памятников истории и культуры) народов Российской Федерации либо регистрационный номер учетной карты объекта, представляющего собой историко-культурную ценность, вид и наименование выявленного объекта культурного наследия	-
14.2	Реквизиты решений Правительства Российской Федерации, органов охраны объектов культурного наследия о включении объекта недвижимости в единый государственный реестр объектов культурного наследия (памятников истории и культуры) народов Российской Федерации либо об отнесении объекта недвижимости к выявленным объектам культурного наследия, подлежащим государственной охране	-
14.3	Реквизиты документа, на основании которого установлены требования к сохранению, содержанию и использованию объектов культурного наследия (памятников истории и культуры) народов Российской Федерации, требования к обеспечению доступа к таким объектам либо выявленному объекту культурного наследия	-
Обозначение (номер) помещения, машино-места на плане здания, сооружения, плане этажа: 18		
Кадастровый номер: -		
№ п/п	Наименование характеристики	Значение характеристики
1	2	3
1	Вид объекта недвижимости (помещение, машино-место)	Помещение
2	Ранее присвоенный государственный учетный номер помещения, машино-места (кадастровый, инвентарный или условный номер)	-
3	Кадастровый номер исходного объекта недвижимости (объектов недвижимости)	-
4	Номер, тип этажа (этажей), на котором (которых) расположено помещение	5, Этаж
5	Адрес помещения, машино-места	Российская Федерация, 143033, Московская область, г.о Одинцовский, село Лайково, микрорайон Город-событие, дом 22, квартира 18

5	Местоположение помещения, машино-места	-
	Дополнение местоположения помещения, машино-места	-
6	Площадь помещения, машино-места (Р), м ²	44.3
7	Назначение помещения	Жилое
8	Вид жилого помещения (квартира, комната (в квартире), если жилое помещение расположено в многоквартирном доме)	Квартира
9	Вид (виды) разрешенного использования помещения	-
10	Наименование помещения	-
11	Кадастровый номер (при наличии) или обозначение на плане этажа (или поэтажном плане) квартиры, в которой расположена комната	-
12	Сведения об отнесении к общему имуществу в многоквартирном доме или к вспомогательным помещениям	-
13	Сведения об отнесении к специализированному жилищному фонду или к жилым помещениям наемного дома социального использования или наемного дома коммерческого использования	-
14	Сведения о включении помещения в единый государственный реестр объектов культурного наследия (памятников истории и культуры) народов Российской Федерации	-
14.1	Регистрационный номер, вид и наименование объекта недвижимости в едином государственном реестре объектов культурного наследия (памятников истории и культуры) народов Российской Федерации либо регистрационный номер учетной карты объекта, представляющего собой историко-культурную ценность, вид и наименование выявленного объекта культурного наследия	-
14.2	Реквизиты решений Правительства Российской Федерации, органов охраны объектов культурного наследия о включении объекта недвижимости в единый государственный реестр объектов культурного наследия (памятников истории и культуры) народов Российской Федерации либо об отнесении объекта недвижимости к выявленным объектам культурного наследия, подлежащим государственной охране	-
14.3	Реквизиты документа, на основании которого установлены требования к сохранению, содержанию и использованию объектов культурного наследия (памятников истории и культуры) народов Российской Федерации, требования к обеспечению доступа к таким объектам либо выявленному объекту культурного наследия	-

Обозначение (номер) помещения, машино-места на плане здания, сооружения, плане этажа: 19

Кадастровый номер: -

№ п/п	Наименование характеристики	Значение характеристики
1	2	3
1	Вид объекта недвижимости (помещение, машино-место)	Помещение

2	Ранее присвоенный государственный учетный номер помещения, машино-места (кадастровый, инвентарный или условный номер)	-
3	Кадастровый номер исходного объекта недвижимости (объектов недвижимости)	-
4	Номер, тип этажа (этажей), на котором (которых) расположено помещение	5, Этаж
5	Адрес помещения, машино-места	Российская Федерация, 143033, Московская область, г.о Одинцовский, село Лайково, микрорайон Город-событие, дом 22, квартира 19
	Местоположение помещения, машино-места	-
	Дополнение местоположения помещения, машино-места	-
6	Площадь помещения, машино-места (P), м2	51.3
7	Назначение помещения	Жилое
8	Вид жилого помещения (квартира, комната (в квартире), если жилое помещение расположено в многоквартирном доме	Квартира
9	Вид (виды) разрешенного использования помещения	-
10	Наименование помещения	-
11	Кадастровый номер (при наличии) или обозначение на плане этажа (или поэтажном плане) квартиры, в которой расположена комната	-
12	Сведения об отнесении к общему имуществу в многоквартирном доме или к вспомогательным помещениям	-
13	Сведения об отнесении к специализированному жилищному фонду или к жилым помещениям наемного дома социального использования или наемного дома коммерческого использования	-
14	Сведения о включении помещения в единый государственный реестр объектов культурного наследия (памятников истории и культуры) народов Российской Федерации	-
14.1	Регистрационный номер, вид и наименование объекта недвижимости в едином государственном реестре объектов культурного наследия (памятников истории и культуры) народов Российской Федерации либо регистрационный номер учетной карты объекта, представляющего собой историко-культурную ценность, вид и наименование выявленного объекта культурного наследия	-
14.2	Реквизиты решений Правительства Российской Федерации, органов охраны объектов культурного наследия о включении объекта недвижимости в единый государственный реестр объектов культурного наследия (памятников истории и культуры) народов Российской Федерации либо об отнесении объекта недвижимости к выявленным объектам культурного наследия, подлежащим государственной охране	-
14.3	Реквизиты документа, на основании которого установлены требования к сохранению, содержанию и использованию объектов культурного наследия (памятников истории и культуры) народов Российской Федерации, требования к обеспечению доступа к таким объектам либо выявленному объекту культурного наследия	-

Обозначение (номер) помещения, машино-места на плане здания, сооружения, плане этажа: 20

Кадастровый номер: -

№ п/п	Наименование характеристики	Значение характеристики
1	2	3
1	Вид объекта недвижимости (помещение, машино-место)	Помещение
2	Ранее присвоенный государственный учетный номер помещения, машино-места (кадастровый, инвентарный или условный номер)	-
3	Кадастровый номер исходного объекта недвижимости (объектов недвижимости)	-
4	Номер, тип этажа (этажей), на котором (которых) расположено помещение	6, Этаж
5	Адрес помещения, машино-места	Российская Федерация, 143033, Московская область, г.о Одинцовский, село Лайково, микрорайон Город-событие, дом 22, квартира 20
	Местоположение помещения, машино-места	-
	Дополнение местоположения помещения, машино-места	-
6	Площадь помещения, машино-места (Р), м ²	80.7
7	Назначение помещения	Жилое
8	Вид жилого помещения (квартира, комната (в квартире), если жилое помещение расположено в многоквартирном доме)	Квартира
9	Вид (виды) разрешенного использования помещения	-
10	Наименование помещения	-
11	Кадастровый номер (при наличии) или обозначение на плане этажа (или поэтажном плане) квартиры, в которой расположена комната	-
12	Сведения об отнесении к общему имуществу в многоквартирном доме или к вспомогательным помещениям	-
13	Сведения об отнесении к специализированному жилищному фонду или к жилым помещениям наемного дома социального использования или наемного дома коммерческого использования	-
14	Сведения о включении помещения в единый государственный реестр объектов культурного наследия (памятников истории и культуры) народов Российской Федерации	-
14.1	Регистрационный номер, вид и наименование объекта недвижимости в едином государственном реестре объектов культурного наследия (памятников истории и культуры) народов Российской Федерации либо регистрационный номер учетной карты объекта, представляющего собой историко-культурную ценность, вид и наименование выявленного объекта культурного наследия	-

14.2	Реквизиты решений Правительства Российской Федерации, органов охраны объектов культурного наследия о включении объекта недвижимости в единый государственный реестр объектов культурного наследия (памятников истории и культуры) народов Российской Федерации либо об отнесении объекта недвижимости к выявленным объектам культурного наследия, подлежащим государственной охране	-
14.3	Реквизиты документа, на основании которого установлены требования к сохранению, содержанию и использованию объектов культурного наследия (памятников истории и культуры) народов Российской Федерации, требования к обеспечению доступа к таким объектам либо выявленному объекту культурного наследия	-

Обозначение (номер) помещения, машино-места на плане здания, сооружения, плане этажа: 21

Кадастровый номер: -

№ п/п	Наименование характеристики	Значение характеристики
1	2	3
1	Вид объекта недвижимости (помещение, машино-место)	Помещение
2	Ранее присвоенный государственный учетный номер помещения, машино-места (кадастровый, инвентарный или условный номер)	-
3	Кадастровый номер исходного объекта недвижимости (объектов недвижимости)	-
4	Номер, тип этажа (этажей), на котором (которых) расположено помещение	6, Этаж
5	Адрес помещения, машино-места	Российская Федерация, 143033, Московская область, г.о Одинцовский, село Лайково, микрорайон Город-событие, дом 22, квартира 21
	Местоположение помещения, машино-места	-
	Дополнение местоположения помещения, машино-места	-
6	Площадь помещения, машино-места (Р), м ²	32.0
7	Назначение помещения	Жилое
8	Вид жилого помещения (квартира, комната (в квартире), если жилое помещение расположено в многоквартирном доме)	Квартира
9	Вид (виды) разрешенного использования помещения	-
10	Наименование помещения	-
11	Кадастровый номер (при наличии) или обозначение на плане этажа (или поэтажном плане) квартиры, в которой расположена комната	-
12	Сведения об отнесении к общему имуществу в многоквартирном доме или к вспомогательным помещениям	-
13	Сведения об отнесении к специализированному жилищному фонду или к жилым помещениям наемного дома социального использования или наемного дома коммерческого использования	-

14	Сведения о включении помещения в единый государственный реестр объектов культурного наследия (памятников истории и культуры) народов Российской Федерации	-
14.1	Регистрационный номер, вид и наименование объекта недвижимости в едином государственном реестре объектов культурного наследия (памятников истории и культуры) народов Российской Федерации либо регистрационный номер учетной карты объекта, представляющего собой историко-культурную ценность, вид и наименование выявленного объекта культурного наследия	-
14.2	Реквизиты решений Правительства Российской Федерации, органов охраны объектов культурного наследия о включении объекта недвижимости в единый государственный реестр объектов культурного наследия (памятников истории и культуры) народов Российской Федерации либо об отнесении объекта недвижимости к выявленным объектам культурного наследия, подлежащим государственной охране	-
14.3	Реквизиты документа, на основании которого установлены требования к сохранению, содержанию и использованию объектов культурного наследия (памятников истории и культуры) народов Российской Федерации, требования к обеспечению доступа к таким объектам либо выявленному объекту культурного наследия	-

Обозначение (номер) помещения, машино-места на плане здания, сооружения, плане этажа: 22

Кадастровый номер: -

№ п/п	Наименование характеристики	Значение характеристики
1	2	3
1	Вид объекта недвижимости (помещение, машино-место)	Помещение
2	Ранее присвоенный государственный учетный номер помещения, машино-места (кадастровый, инвентарный или условный номер)	-
3	Кадастровый номер исходного объекта недвижимости (объектов недвижимости)	-
4	Номер, тип этажа (этажей), на котором (которых) расположено помещение	6, Этаж
5	Адрес помещения, машино-места	Российская Федерация, 143033, Московская область, г.о Одинцовский, село Лайково, микрорайон Город-событие, дом 22, квартира 22
	Местоположение помещения, машино-места	-
	Дополнение местоположения помещения, машино-места	-
6	Площадь помещения, машино-места (Р), м ²	44.3
7	Назначение помещения	Жилое
8	Вид жилого помещения (квартира, комната (в квартире)), если жилое помещение расположено в многоквартирном доме	Квартира
9	Вид (виды) разрешенного использования помещения	-
10	Наименование помещения	-

11	Кадастровый номер (при наличии) или обозначение на плане этажа (или поэтажном плане) квартиры, в которой расположена комната	-
12	Сведения об отнесении к общему имуществу в многоквартирном доме или к вспомогательным помещениям	-
13	Сведения об отнесении к специализированному жилищному фонду или к жилым помещениям наемного дома социального использования или наемного дома коммерческого использования	-
14	Сведения о включении помещения в единый государственный реестр объектов культурного наследия (памятников истории и культуры) народов Российской Федерации	-
14.1	Регистрационный номер, вид и наименование объекта недвижимости в едином государственном реестре объектов культурного наследия (памятников истории и культуры) народов Российской Федерации либо регистрационный номер учетной карты объекта, представляющего собой историко-культурную ценность, вид и наименование выявленного объекта культурного наследия	-
14.2	Реквизиты решений Правительства Российской Федерации, органов охраны объектов культурного наследия о включении объекта недвижимости в единый государственный реестр объектов культурного наследия (памятников истории и культуры) народов Российской Федерации либо об отнесении объекта недвижимости к выявленным объектам культурного наследия, подлежащим государственной охране	-
14.3	Реквизиты документа, на основании которого установлены требования к сохранению, содержанию и использованию объектов культурного наследия (памятников истории и культуры) народов Российской Федерации, требования к обеспечению доступа к таким объектам либо выявленному объекту культурного наследия	-
Обозначение (номер) помещения, машино-места на плане здания, сооружения, плане этажа: 23		
Кадастровый номер: -		
№ п/п	Наименование характеристики	Значение характеристики
1	2	3
1	Вид объекта недвижимости (помещение, машино-место)	Помещение
2	Ранее присвоенный государственный учетный номер помещения, машино-места (кадастровый, инвентарный или условный номер)	-
3	Кадастровый номер исходного объекта недвижимости (объектов недвижимости)	-
4	Номер, тип этажа (этажей), на котором (которых) расположено помещение	6, Этаж
5	Адрес помещения, машино-места	Российская Федерация, 143033, Московская область, г.о Одинцовский, село Лайково, микрорайон Город-событие, дом 22, квартира 23

5	Местоположение помещения, машино-места	-
	Дополнение местоположения помещения, машино-места	-
6	Площадь помещения, машино-места (Р), м2	51.3
7	Назначение помещения	Жилое
8	Вид жилого помещения (квартира, комната (в квартире), если жилое помещение расположено в многоквартирном доме)	Квартира
9	Вид (виды) разрешенного использования помещения	-
10	Наименование помещения	-
11	Кадастровый номер (при наличии) или обозначение на плане этажа (или поэтажном плане) квартиры, в которой расположена комната	-
12	Сведения об отнесении к общему имуществу в многоквартирном доме или к вспомогательным помещениям	-
13	Сведения об отнесении к специализированному жилищному фонду или к жилым помещениям наемного дома социального использования или наемного дома коммерческого использования	-
14	Сведения о включении помещения в единый государственный реестр объектов культурного наследия (памятников истории и культуры) народов Российской Федерации	-
14.1	Регистрационный номер, вид и наименование объекта недвижимости в едином государственном реестре объектов культурного наследия (памятников истории и культуры) народов Российской Федерации либо регистрационный номер учетной карты объекта, представляющего собой историко-культурную ценность, вид и наименование выявленного объекта культурного наследия	-
14.2	Реквизиты решений Правительства Российской Федерации, органов охраны объектов культурного наследия о включении объекта недвижимости в единый государственный реестр объектов культурного наследия (памятников истории и культуры) народов Российской Федерации либо об отнесении объекта недвижимости к выявленным объектам культурного наследия, подлежащим государственной охране	-
14.3	Реквизиты документа, на основании которого установлены требования к сохранению, содержанию и использованию объектов культурного наследия (памятников истории и культуры) народов Российской Федерации, требования к обеспечению доступа к таким объектам либо выявленному объекту культурного наследия	-
Обозначение (номер) помещения, машино-места на плане здания, сооружения, плане этажа: 24		
Кадастровый номер: -		
№ п/п	Наименование характеристики	Значение характеристики
1	2	3
1	Вид объекта недвижимости (помещение, машино-место)	Помещение

2	Ранее присвоенный государственный учетный номер помещения, машино-места (кадастровый, инвентарный или условный номер)	-
3	Кадастровый номер исходного объекта недвижимости (объектов недвижимости)	-
4	Номер, тип этажа (этажей), на котором (которых) расположено помещение	7, Этаж
5	Адрес помещения, машино-места	Российская Федерация, 143033, Московская область, г.о Одинцовский, село Лайково, микрорайон Город-событие, дом 22, квартира 24
	Местоположение помещения, машино-места	-
	Дополнение местоположения помещения, машино-места	-
6	Площадь помещения, машино-места (P), м2	80.7
7	Назначение помещения	Жилое
8	Вид жилого помещения (квартира, комната (в квартире), если жилое помещение расположено в многоквартирном доме	Квартира
9	Вид (виды) разрешенного использования помещения	-
10	Наименование помещения	-
11	Кадастровый номер (при наличии) или обозначение на плане этажа (или поэтажном плане) квартиры, в которой расположена комната	-
12	Сведения об отнесении к общему имуществу в многоквартирном доме или к вспомогательным помещениям	-
13	Сведения об отнесении к специализированному жилищному фонду или к жилым помещениям наемного дома социального использования или наемного дома коммерческого использования	-
14	Сведения о включении помещения в единый государственный реестр объектов культурного наследия (памятников истории и культуры) народов Российской Федерации	-
14.1	Регистрационный номер, вид и наименование объекта недвижимости в едином государственном реестре объектов культурного наследия (памятников истории и культуры) народов Российской Федерации либо регистрационный номер учетной карты объекта, представляющего собой историко-культурную ценность, вид и наименование выявленного объекта культурного наследия	-
14.2	Реквизиты решений Правительства Российской Федерации, органов охраны объектов культурного наследия о включении объекта недвижимости в единый государственный реестр объектов культурного наследия (памятников истории и культуры) народов Российской Федерации либо об отнесении объекта недвижимости к выявленным объектам культурного наследия, подлежащим государственной охране	-
14.3	Реквизиты документа, на основании которого установлены требования к сохранению, содержанию и использованию объектов культурного наследия (памятников истории и культуры) народов Российской Федерации, требования к обеспечению доступа к таким объектам либо выявленному объекту культурного наследия	-

Обозначение (номер) помещения, машино-места на плане здания, сооружения, плане этажа: 25

Кадастровый номер: -

№ п/п	Наименование характеристики	Значение характеристики
1	2	3
1	Вид объекта недвижимости (помещение, машино-место)	Помещение
2	Ранее присвоенный государственный учетный номер помещения, машино-места (кадастровый, инвентарный или условный номер)	-
3	Кадастровый номер исходного объекта недвижимости (объектов недвижимости)	-
4	Номер, тип этажа (этажей), на котором (которых) расположено помещение	7, Этаж
5	Адрес помещения, машино-места	Российская Федерация, 143033, Московская область, г.о Одинцовский, село Лайково, микрорайон Город-событие, дом 22, квартира 25
	Местоположение помещения, машино-места	-
	Дополнение местоположения помещения, машино-места	-
6	Площадь помещения, машино-места (Р), м ²	32.2
7	Назначение помещения	Жилое
8	Вид жилого помещения (квартира, комната (в квартире), если жилое помещение расположено в многоквартирном доме	Квартира
9	Вид (виды) разрешенного использования помещения	-
10	Наименование помещения	-
11	Кадастровый номер (при наличии) или обозначение на плане этажа (или поэтажном плане) квартиры, в которой расположена комната	-
12	Сведения об отнесении к общему имуществу в многоквартирном доме или к вспомогательным помещениям	-
13	Сведения об отнесении к специализированному жилищному фонду или к жилым помещениям наемного дома социального использования или наемного дома коммерческого использования	-
14	Сведения о включении помещения в единый государственный реестр объектов культурного наследия (памятников истории и культуры) народов Российской Федерации	-
14.1	Регистрационный номер, вид и наименование объекта недвижимости в едином государственном реестре объектов культурного наследия (памятников истории и культуры) народов Российской Федерации либо регистрационный номер учетной карты объекта, представляющего собой историко-культурную ценность, вид и наименование выявленного объекта культурного наследия	-

14.2	Реквизиты решений Правительства Российской Федерации, органов охраны объектов культурного наследия о включении объекта недвижимости в единый государственный реестр объектов культурного наследия (памятников истории и культуры) народов Российской Федерации либо об отнесении объекта недвижимости к выявленным объектам культурного наследия, подлежащим государственной охране	-
14.3	Реквизиты документа, на основании которого установлены требования к сохранению, содержанию и использованию объектов культурного наследия (памятников истории и культуры) народов Российской Федерации, требования к обеспечению доступа к таким объектам либо выявленному объекту культурного наследия	-

Обозначение (номер) помещения, машино-места на плане здания, сооружения, плане этажа: 26

Кадастровый номер: -

№ п/п	Наименование характеристики	Значение характеристики
1	2	3
1	Вид объекта недвижимости (помещение, машино-место)	Помещение
2	Ранее присвоенный государственный учетный номер помещения, машино-места (кадастровый, инвентарный или условный номер)	-
3	Кадастровый номер исходного объекта недвижимости (объектов недвижимости)	-
4	Номер, тип этажа (этажей), на котором (которых) расположено помещение	7, Этаж
5	Адрес помещения, машино-места	Российская Федерация, 143033, Московская область, г.о Одинцовский, село Лайково, микрорайон Город-событие, дом 22, квартира 26
	Местоположение помещения, машино-места	-
	Дополнение местоположения помещения, машино-места	-
6	Площадь помещения, машино-места (Р), м ²	43.8
7	Назначение помещения	Жилое
8	Вид жилого помещения (квартира, комната (в квартире), если жилое помещение расположено в многоквартирном доме)	Квартира
9	Вид (виды) разрешенного использования помещения	-
10	Наименование помещения	-
11	Кадастровый номер (при наличии) или обозначение на плане этажа (или поэтажном плане) квартиры, в которой расположена комната	-
12	Сведения об отнесении к общему имуществу в многоквартирном доме или к вспомогательным помещениям	-
13	Сведения об отнесении к специализированному жилищному фонду или к жилым помещениям наемного дома социального использования или наемного дома коммерческого использования	-

14	Сведения о включении помещения в единый государственный реестр объектов культурного наследия (памятников истории и культуры) народов Российской Федерации	-
14.1	Регистрационный номер, вид и наименование объекта недвижимости в едином государственном реестре объектов культурного наследия (памятников истории и культуры) народов Российской Федерации либо регистрационный номер учетной карты объекта, представляющего собой историко-культурную ценность, вид и наименование выявленного объекта культурного наследия	-
14.2	Реквизиты решений Правительства Российской Федерации, органов охраны объектов культурного наследия о включении объекта недвижимости в единый государственный реестр объектов культурного наследия (памятников истории и культуры) народов Российской Федерации либо об отнесении объекта недвижимости к выявленным объектам культурного наследия, подлежащим государственной охране	-
14.3	Реквизиты документа, на основании которого установлены требования к сохранению, содержанию и использованию объектов культурного наследия (памятников истории и культуры) народов Российской Федерации, требования к обеспечению доступа к таким объектам либо выявленному объекту культурного наследия	-

Обозначение (номер) помещения, машино-места на плане здания, сооружения, плане этажа: 27

Кадастровый номер: -

№ п/п	Наименование характеристики	Значение характеристики
1	2	3
1	Вид объекта недвижимости (помещение, машино-место)	Помещение
2	Ранее присвоенный государственный учетный номер помещения, машино-места (кадастровый, инвентарный или условный номер)	-
3	Кадастровый номер исходного объекта недвижимости (объектов недвижимости)	-
4	Номер, тип этажа (этажей), на котором (которых) расположено помещение	7, Этаж
5	Адрес помещения, машино-места	Российская Федерация, 143033, Московская область, г.о Одинцовский, село Лайково, микрорайон Город-событие, дом 22, квартира 27
	Местоположение помещения, машино-места	-
	Дополнение местоположения помещения, машино-места	-
6	Площадь помещения, машино-места (Р), м ²	51.3
7	Назначение помещения	Жилое
8	Вид жилого помещения (квартира, комната (в квартире)), если жилое помещение расположено в многоквартирном доме	Квартира
9	Вид (виды) разрешенного использования помещения	-
10	Наименование помещения	-

11	Кадастровый номер (при наличии) или обозначение на плане этажа (или поэтажном плане) квартиры, в которой расположена комната	-
12	Сведения об отнесении к общему имуществу в многоквартирном доме или к вспомогательным помещениям	-
13	Сведения об отнесении к специализированному жилищному фонду или к жилым помещениям наемного дома социального использования или наемного дома коммерческого использования	-
14	Сведения о включении помещения в единый государственный реестр объектов культурного наследия (памятников истории и культуры) народов Российской Федерации	-
14.1	Регистрационный номер, вид и наименование объекта недвижимости в едином государственном реестре объектов культурного наследия (памятников истории и культуры) народов Российской Федерации либо регистрационный номер учетной карты объекта, представляющего собой историко-культурную ценность, вид и наименование выявленного объекта культурного наследия	-
14.2	Реквизиты решений Правительства Российской Федерации, органов охраны объектов культурного наследия о включении объекта недвижимости в единый государственный реестр объектов культурного наследия (памятников истории и культуры) народов Российской Федерации либо об отнесении объекта недвижимости к выявленным объектам культурного наследия, подлежащим государственной охране	-
14.3	Реквизиты документа, на основании которого установлены требования к сохранению, содержанию и использованию объектов культурного наследия (памятников истории и культуры) народов Российской Федерации, требования к обеспечению доступа к таким объектам либо выявленному объекту культурного наследия	-
Обозначение (номер) помещения, машино-места на плане здания, сооружения, плане этажа: 28		
Кадастровый номер: -		
№ п/п	Наименование характеристики	Значение характеристики
1	2	3
1	Вид объекта недвижимости (помещение, машино-место)	Помещение
2	Ранее присвоенный государственный учетный номер помещения, машино-места (кадастровый, инвентарный или условный номер)	-
3	Кадастровый номер исходного объекта недвижимости (объектов недвижимости)	-
4	Номер, тип этажа (этажей), на котором (которых) расположено помещение	8, Этаж
5	Адрес помещения, машино-места	Российская Федерация, 143033, Московская область, г.о Одинцовский, село Лайково, микрорайон Город-событие, дом 22, квартира 28

5	Местоположение помещения, машино-места	-
	Дополнение местоположения помещения, машино-места	-
6	Площадь помещения, машино-места (Р), м2	81.1
7	Назначение помещения	Жилое
8	Вид жилого помещения (квартира, комната (в квартире), если жилое помещение расположено в многоквартирном доме)	Квартира
9	Вид (виды) разрешенного использования помещения	-
10	Наименование помещения	-
11	Кадастровый номер (при наличии) или обозначение на плане этажа (или поэтажном плане) квартиры, в которой расположена комната	-
12	Сведения об отнесении к общему имуществу в многоквартирном доме или к вспомогательным помещениям	-
13	Сведения об отнесении к специализированному жилищному фонду или к жилым помещениям наемного дома социального использования или наемного дома коммерческого использования	-
14	Сведения о включении помещения в единый государственный реестр объектов культурного наследия (памятников истории и культуры) народов Российской Федерации	-
14.1	Регистрационный номер, вид и наименование объекта недвижимости в едином государственном реестре объектов культурного наследия (памятников истории и культуры) народов Российской Федерации либо регистрационный номер учетной карты объекта, представляющего собой историко-культурную ценность, вид и наименование выявленного объекта культурного наследия	-
14.2	Реквизиты решений Правительства Российской Федерации, органов охраны объектов культурного наследия о включении объекта недвижимости в единый государственный реестр объектов культурного наследия (памятников истории и культуры) народов Российской Федерации либо об отнесении объекта недвижимости к выявленным объектам культурного наследия, подлежащим государственной охране	-
14.3	Реквизиты документа, на основании которого установлены требования к сохранению, содержанию и использованию объектов культурного наследия (памятников истории и культуры) народов Российской Федерации, требования к обеспечению доступа к таким объектам либо выявленному объекту культурного наследия	-
Обозначение (номер) помещения, машино-места на плане здания, сооружения, плане этажа: 29		
Кадастровый номер: -		
№ п/п	Наименование характеристики	Значение характеристики
1	2	3
1	Вид объекта недвижимости (помещение, машино-место)	Помещение

2	Ранее присвоенный государственный учетный номер помещения, машино-места (кадастровый, инвентарный или условный номер)	-
3	Кадастровый номер исходного объекта недвижимости (объектов недвижимости)	-
4	Номер, тип этажа (этажей), на котором (которых) расположено помещение	8, Этаж
5	Адрес помещения, машино-места	Российская Федерация, 143033, Московская область, г.о Одинцовский, село Лайково, микрорайон Город-событие, дом 22, квартира 29
	Местоположение помещения, машино-места	-
	Дополнение местоположения помещения, машино-места	-
6	Площадь помещения, машино-места (P), м2	32.3
7	Назначение помещения	Жилое
8	Вид жилого помещения (квартира, комната (в квартире), если жилое помещение расположено в многоквартирном доме	Квартира
9	Вид (виды) разрешенного использования помещения	-
10	Наименование помещения	-
11	Кадастровый номер (при наличии) или обозначение на плане этажа (или поэтажном плане) квартиры, в которой расположена комната	-
12	Сведения об отнесении к общему имуществу в многоквартирном доме или к вспомогательным помещениям	-
13	Сведения об отнесении к специализированному жилищному фонду или к жилым помещениям наемного дома социального использования или наемного дома коммерческого использования	-
14	Сведения о включении помещения в единый государственный реестр объектов культурного наследия (памятников истории и культуры) народов Российской Федерации	-
14.1	Регистрационный номер, вид и наименование объекта недвижимости в едином государственном реестре объектов культурного наследия (памятников истории и культуры) народов Российской Федерации либо регистрационный номер учетной карты объекта, представляющего собой историко-культурную ценность, вид и наименование выявленного объекта культурного наследия	-
14.2	Реквизиты решений Правительства Российской Федерации, органов охраны объектов культурного наследия о включении объекта недвижимости в единый государственный реестр объектов культурного наследия (памятников истории и культуры) народов Российской Федерации либо об отнесении объекта недвижимости к выявленным объектам культурного наследия, подлежащим государственной охране	-
14.3	Реквизиты документа, на основании которого установлены требования к сохранению, содержанию и использованию объектов культурного наследия (памятников истории и культуры) народов Российской Федерации, требования к обеспечению доступа к таким объектам либо выявленному объекту культурного наследия	-

Обозначение (номер) помещения, машино-места на плане здания, сооружения, плане этажа: 30

Кадастровый номер: -

№ п/п	Наименование характеристики	Значение характеристики
1	2	3
1	Вид объекта недвижимости (помещение, машино-место)	Помещение
2	Ранее присвоенный государственный учетный номер помещения, машино-места (кадастровый, инвентарный или условный номер)	-
3	Кадастровый номер исходного объекта недвижимости (объектов недвижимости)	-
4	Номер, тип этажа (этажей), на котором (которых) расположено помещение	8, Этаж
5	Адрес помещения, машино-места	Российская Федерация, 143033, Московская область, г.о Одинцовский, село Лайково, микрорайон Город-событие, дом 22, квартира 30
	Местоположение помещения, машино-места	-
	Дополнение местоположения помещения, машино-места	-
6	Площадь помещения, машино-места (Р), м ²	43.8
7	Назначение помещения	Жилое
8	Вид жилого помещения (квартира, комната (в квартире), если жилое помещение расположено в многоквартирном доме)	Квартира
9	Вид (виды) разрешенного использования помещения	-
10	Наименование помещения	-
11	Кадастровый номер (при наличии) или обозначение на плане этажа (или поэтажном плане) квартиры, в которой расположена комната	-
12	Сведения об отнесении к общему имуществу в многоквартирном доме или к вспомогательным помещениям	-
13	Сведения об отнесении к специализированному жилищному фонду или к жилым помещениям наемного дома социального использования или наемного дома коммерческого использования	-
14	Сведения о включении помещения в единый государственный реестр объектов культурного наследия (памятников истории и культуры) народов Российской Федерации	-
14.1	Регистрационный номер, вид и наименование объекта недвижимости в едином государственном реестре объектов культурного наследия (памятников истории и культуры) народов Российской Федерации либо регистрационный номер учетной карты объекта, представляющего собой историко-культурную ценность, вид и наименование выявленного объекта культурного наследия	-

14.2	Реквизиты решений Правительства Российской Федерации, органов охраны объектов культурного наследия о включении объекта недвижимости в единый государственный реестр объектов культурного наследия (памятников истории и культуры) народов Российской Федерации либо об отнесении объекта недвижимости к выявленным объектам культурного наследия, подлежащим государственной охране	-
14.3	Реквизиты документа, на основании которого установлены требования к сохранению, содержанию и использованию объектов культурного наследия (памятников истории и культуры) народов Российской Федерации, требования к обеспечению доступа к таким объектам либо выявленному объекту культурного наследия	-
Обозначение (номер) помещения, машино-места на плане здания, сооружения, плане этажа: 31		
Кадастровый номер: -		
№ п/п	Наименование характеристики	Значение характеристики
1	2	3
1	Вид объекта недвижимости (помещение, машино-место)	Помещение
2	Ранее присвоенный государственный учетный номер помещения, машино-места (кадастровый, инвентарный или условный номер)	-
3	Кадастровый номер исходного объекта недвижимости (объектов недвижимости)	-
4	Номер, тип этажа (этажей), на котором (которых) расположено помещение	8, Этаж
5	Адрес помещения, машино-места	Российская Федерация, 143033, Московская область, г.о Одинцовский, село Лайково, микрорайон Город-событие, дом 22, квартира 31
	Местоположение помещения, машино-места	-
	Дополнение местоположения помещения, машино-места	-
6	Площадь помещения, машино-места (Р), м2	51.3
7	Назначение помещения	Жилое
8	Вид жилого помещения (квартира, комната (в квартире), если жилое помещение расположено в многоквартирном доме)	Квартира
9	Вид (виды) разрешенного использования помещения	-
10	Наименование помещения	-
11	Кадастровый номер (при наличии) или обозначение на плане этажа (или поэтажном плане) квартиры, в которой расположена комната	-
12	Сведения об отнесении к общему имуществу в многоквартирном доме или к вспомогательным помещениям	-
13	Сведения об отнесении к специализированному жилищному фонду или к жилым помещениям наемного дома социального использования или наемного дома коммерческого использования	-

14	Сведения о включении помещения в единый государственный реестр объектов культурного наследия (памятников истории и культуры) народов Российской Федерации	-
14.1	Регистрационный номер, вид и наименование объекта недвижимости в едином государственном реестре объектов культурного наследия (памятников истории и культуры) народов Российской Федерации либо регистрационный номер учетной карты объекта, представляющего собой историко-культурную ценность, вид и наименование выявленного объекта культурного наследия	-
14.2	Реквизиты решений Правительства Российской Федерации, органов охраны объектов культурного наследия о включении объекта недвижимости в единый государственный реестр объектов культурного наследия (памятников истории и культуры) народов Российской Федерации либо об отнесении объекта недвижимости к выявленным объектам культурного наследия, подлежащим государственной охране	-
14.3	Реквизиты документа, на основании которого установлены требования к сохранению, содержанию и использованию объектов культурного наследия (памятников истории и культуры) народов Российской Федерации, требования к обеспечению доступа к таким объектам либо выявленному объекту культурного наследия	-

Обозначение (номер) помещения, машино-места на плане здания, сооружения, плане этажа: 32

Кадастровый номер: -

№ п/п	Наименование характеристики	Значение характеристики
1	2	3
1	Вид объекта недвижимости (помещение, машино-место)	Помещение
2	Ранее присвоенный государственный учетный номер помещения, машино-места (кадастровый, инвентарный или условный номер)	-
3	Кадастровый номер исходного объекта недвижимости (объектов недвижимости)	-
4	Номер, тип этажа (этажей), на котором (которых) расположено помещение	9, Этаж
5	Адрес помещения, машино-места	Российская Федерация, 143033, Московская область, г.о Одинцовский, село Лайково, микрорайон Город-событие, дом 22, квартира 32
	Местоположение помещения, машино-места	-
	Дополнение местоположения помещения, машино-места	-
6	Площадь помещения, машино-места (Р), м ²	80.4
7	Назначение помещения	Жилое
8	Вид жилого помещения (квартира, комната (в квартире)), если жилое помещение расположено в многоквартирном доме	Квартира
9	Вид (виды) разрешенного использования помещения	-
10	Наименование помещения	-

11	Кадастровый номер (при наличии) или обозначение на плане этажа (или поэтажном плане) квартиры, в которой расположена комната	-
12	Сведения об отнесении к общему имуществу в многоквартирном доме или к вспомогательным помещениям	-
13	Сведения об отнесении к специализированному жилищному фонду или к жилым помещениям наемного дома социального использования или наемного дома коммерческого использования	-
14	Сведения о включении помещения в единый государственный реестр объектов культурного наследия (памятников истории и культуры) народов Российской Федерации	-
14.1	Регистрационный номер, вид и наименование объекта недвижимости в едином государственном реестре объектов культурного наследия (памятников истории и культуры) народов Российской Федерации либо регистрационный номер учетной карты объекта, представляющего собой историко-культурную ценность, вид и наименование выявленного объекта культурного наследия	-
14.2	Реквизиты решений Правительства Российской Федерации, органов охраны объектов культурного наследия о включении объекта недвижимости в единый государственный реестр объектов культурного наследия (памятников истории и культуры) народов Российской Федерации либо об отнесении объекта недвижимости к выявленным объектам культурного наследия, подлежащим государственной охране	-
14.3	Реквизиты документа, на основании которого установлены требования к сохранению, содержанию и использованию объектов культурного наследия (памятников истории и культуры) народов Российской Федерации, требования к обеспечению доступа к таким объектам либо выявленному объекту культурного наследия	-
Обозначение (номер) помещения, машино-места на плане здания, сооружения, плане этажа: 33		
Кадастровый номер: -		
№ п/п	Наименование характеристики	Значение характеристики
1	2	3
1	Вид объекта недвижимости (помещение, машино-место)	Помещение
2	Ранее присвоенный государственный учетный номер помещения, машино-места (кадастровый, инвентарный или условный номер)	-
3	Кадастровый номер исходного объекта недвижимости (объектов недвижимости)	-
4	Номер, тип этажа (этажей), на котором (которых) расположено помещение	9, Этаж
5	Адрес помещения, машино-места	Российская Федерация, 143033, Московская область, г.о Одинцовский, село Лайково, микрорайон Город-событие, дом 22, квартира 33

5	Местоположение помещения, машино-места	-
	Дополнение местоположения помещения, машино-места	-
6	Площадь помещения, машино-места (Р), м ²	32.1
7	Назначение помещения	Жилое
8	Вид жилого помещения (квартира, комната (в квартире), если жилое помещение расположено в многоквартирном доме)	Квартира
9	Вид (виды) разрешенного использования помещения	-
10	Наименование помещения	-
11	Кадастровый номер (при наличии) или обозначение на плане этажа (или поэтажном плане) квартиры, в которой расположена комната	-
12	Сведения об отнесении к общему имуществу в многоквартирном доме или к вспомогательным помещениям	-
13	Сведения об отнесении к специализированному жилищному фонду или к жилым помещениям наемного дома социального использования или наемного дома коммерческого использования	-
14	Сведения о включении помещения в единый государственный реестр объектов культурного наследия (памятников истории и культуры) народов Российской Федерации	-
14.1	Регистрационный номер, вид и наименование объекта недвижимости в едином государственном реестре объектов культурного наследия (памятников истории и культуры) народов Российской Федерации либо регистрационный номер учетной карты объекта, представляющего собой историко-культурную ценность, вид и наименование выявленного объекта культурного наследия	-
14.2	Реквизиты решений Правительства Российской Федерации, органов охраны объектов культурного наследия о включении объекта недвижимости в единый государственный реестр объектов культурного наследия (памятников истории и культуры) народов Российской Федерации либо об отнесении объекта недвижимости к выявленным объектам культурного наследия, подлежащим государственной охране	-
14.3	Реквизиты документа, на основании которого установлены требования к сохранению, содержанию и использованию объектов культурного наследия (памятников истории и культуры) народов Российской Федерации, требования к обеспечению доступа к таким объектам либо выявленному объекту культурного наследия	-
Обозначение (номер) помещения, машино-места на плане здания, сооружения, плане этажа: 34		
Кадастровый номер: -		
№ п/п	Наименование характеристики	Значение характеристики
1	2	3
1	Вид объекта недвижимости (помещение, машино-место)	Помещение

2	Ранее присвоенный государственный учетный номер помещения, машино-места (кадастровый, инвентарный или условный номер)	-
3	Кадастровый номер исходного объекта недвижимости (объектов недвижимости)	-
4	Номер, тип этажа (этажей), на котором (которых) расположено помещение	9, Этаж
5	Адрес помещения, машино-места	Российская Федерация, 143033, Московская область, г.о Одинцовский, село Лайково, микрорайон Город-событие, дом 22, квартира 34
	Местоположение помещения, машино-места	-
	Дополнение местоположения помещения, машино-места	-
6	Площадь помещения, машино-места (P), м2	43.9
7	Назначение помещения	Жилое
8	Вид жилого помещения (квартира, комната (в квартире), если жилое помещение расположено в многоквартирном доме	Квартира
9	Вид (виды) разрешенного использования помещения	-
10	Наименование помещения	-
11	Кадастровый номер (при наличии) или обозначение на плане этажа (или поэтажном плане) квартиры, в которой расположена комната	-
12	Сведения об отнесении к общему имуществу в многоквартирном доме или к вспомогательным помещениям	-
13	Сведения об отнесении к специализированному жилищному фонду или к жилым помещениям наемного дома социального использования или наемного дома коммерческого использования	-
14	Сведения о включении помещения в единый государственный реестр объектов культурного наследия (памятников истории и культуры) народов Российской Федерации	-
14.1	Регистрационный номер, вид и наименование объекта недвижимости в едином государственном реестре объектов культурного наследия (памятников истории и культуры) народов Российской Федерации либо регистрационный номер учетной карты объекта, представляющего собой историко-культурную ценность, вид и наименование выявленного объекта культурного наследия	-
14.2	Реквизиты решений Правительства Российской Федерации, органов охраны объектов культурного наследия о включении объекта недвижимости в единый государственный реестр объектов культурного наследия (памятников истории и культуры) народов Российской Федерации либо об отнесении объекта недвижимости к выявленным объектам культурного наследия, подлежащим государственной охране	-
14.3	Реквизиты документа, на основании которого установлены требования к сохранению, содержанию и использованию объектов культурного наследия (памятников истории и культуры) народов Российской Федерации, требования к обеспечению доступа к таким объектам либо выявленному объекту культурного наследия	-

Обозначение (номер) помещения, машино-места на плане здания, сооружения, плане этажа: 35

Кадастровый номер: -

№ п/п	Наименование характеристики	Значение характеристики
1	2	3
1	Вид объекта недвижимости (помещение, машино-место)	Помещение
2	Ранее присвоенный государственный учетный номер помещения, машино-места (кадастровый, инвентарный или условный номер)	-
3	Кадастровый номер исходного объекта недвижимости (объектов недвижимости)	-
4	Номер, тип этажа (этажей), на котором (которых) расположено помещение	9, Этаж
5	Адрес помещения, машино-места	Российская Федерация, 143033, Московская область, г.о Одинцовский, село Лайково, микрорайон Город-событие, дом 22, квартира 35
	Местоположение помещения, машино-места	-
	Дополнение местоположения помещения, машино-места	-
6	Площадь помещения, машино-места (Р), м ²	51.2
7	Назначение помещения	Жилое
8	Вид жилого помещения (квартира, комната (в квартире), если жилое помещение расположено в многоквартирном доме	Квартира
9	Вид (виды) разрешенного использования помещения	-
10	Наименование помещения	-
11	Кадастровый номер (при наличии) или обозначение на плане этажа (или поэтажном плане) квартиры, в которой расположена комната	-
12	Сведения об отнесении к общему имуществу в многоквартирном доме или к вспомогательным помещениям	-
13	Сведения об отнесении к специализированному жилищному фонду или к жилым помещениям наемного дома социального использования или наемного дома коммерческого использования	-
14	Сведения о включении помещения в единый государственный реестр объектов культурного наследия (памятников истории и культуры) народов Российской Федерации	-
14.1	Регистрационный номер, вид и наименование объекта недвижимости в едином государственном реестре объектов культурного наследия (памятников истории и культуры) народов Российской Федерации либо регистрационный номер учетной карты объекта, представляющего собой историко-культурную ценность, вид и наименование выявленного объекта культурного наследия	-

14.2	Реквизиты решений Правительства Российской Федерации, органов охраны объектов культурного наследия о включении объекта недвижимости в единый государственный реестр объектов культурного наследия (памятников истории и культуры) народов Российской Федерации либо об отнесении объекта недвижимости к выявленным объектам культурного наследия, подлежащим государственной охране	-
14.3	Реквизиты документа, на основании которого установлены требования к сохранению, содержанию и использованию объектов культурного наследия (памятников истории и культуры) народов Российской Федерации, требования к обеспечению доступа к таким объектам либо выявленному объекту культурного наследия	-
Обозначение (номер) помещения, машино-места на плане здания, сооружения, плане этажа: 36		
Кадастровый номер: -		
№ п/п	Наименование характеристики	Значение характеристики
1	2	3
1	Вид объекта недвижимости (помещение, машино-место)	Помещение
2	Ранее присвоенный государственный учетный номер помещения, машино-места (кадастровый, инвентарный или условный номер)	-
3	Кадастровый номер исходного объекта недвижимости (объектов недвижимости)	-
4	Номер, тип этажа (этажей), на котором (которых) расположено помещение	1, Этаж
5	Адрес помещения, машино-места	Российская Федерация, 143033, Московская область, г.о Одинцовский, село Лайково, микрорайон Город-событие, дом 22, квартира 36
	Местоположение помещения, машино-места	-
	Дополнение местоположения помещения, машино-места	-
6	Площадь помещения, машино-места (P), м2	47.3
7	Назначение помещения	Жилое
8	Вид жилого помещения (квартира, комната (в квартире), если жилое помещение расположено в многоквартирном доме)	Квартира
9	Вид (виды) разрешенного использования помещения	-
10	Наименование помещения	-
11	Кадастровый номер (при наличии) или обозначение на плане этажа (или поэтажном плане) квартиры, в которой расположена комната	-
12	Сведения об отнесении к общему имуществу в многоквартирном доме или к вспомогательным помещениям	-
13	Сведения об отнесении к специализированному жилищному фонду или к жилым помещениям наемного дома социального использования или наемного дома коммерческого использования	-

14	Сведения о включении помещения в единый государственный реестр объектов культурного наследия (памятников истории и культуры) народов Российской Федерации	-
14.1	Регистрационный номер, вид и наименование объекта недвижимости в едином государственном реестре объектов культурного наследия (памятников истории и культуры) народов Российской Федерации либо регистрационный номер учетной карты объекта, представляющего собой историко-культурную ценность, вид и наименование выявленного объекта культурного наследия	-
14.2	Реквизиты решений Правительства Российской Федерации, органов охраны объектов культурного наследия о включении объекта недвижимости в единый государственный реестр объектов культурного наследия (памятников истории и культуры) народов Российской Федерации либо об отнесении объекта недвижимости к выявленным объектам культурного наследия, подлежащим государственной охране	-
14.3	Реквизиты документа, на основании которого установлены требования к сохранению, содержанию и использованию объектов культурного наследия (памятников истории и культуры) народов Российской Федерации, требования к обеспечению доступа к таким объектам либо выявленному объекту культурного наследия	-

Обозначение (номер) помещения, машино-места на плане здания, сооружения, плане этажа: 37

Кадастровый номер: -

№ п/п	Наименование характеристики	Значение характеристики
1	2	3
1	Вид объекта недвижимости (помещение, машино-место)	Помещение
2	Ранее присвоенный государственный учетный номер помещения, машино-места (кадастровый, инвентарный или условный номер)	-
3	Кадастровый номер исходного объекта недвижимости (объектов недвижимости)	-
4	Номер, тип этажа (этажей), на котором (которых) расположено помещение	1, Этаж
5	Адрес помещения, машино-места	Российская Федерация, 143033, Московская область, г.о Одинцовский, село Лайково, микрорайон Город-событие, дом 22, квартира 37
	Местоположение помещения, машино-места	-
	Дополнение местоположения помещения, машино-места	-
6	Площадь помещения, машино-места (Р), м ²	39.3
7	Назначение помещения	Жилое
8	Вид жилого помещения (квартира, комната (в квартире), если жилое помещение расположено в многоквартирном доме)	Квартира
9	Вид (виды) разрешенного использования помещения	-
10	Наименование помещения	-

11	Кадастровый номер (при наличии) или обозначение на плане этажа (или поэтажном плане) квартиры, в которой расположена комната	-
12	Сведения об отнесении к общему имуществу в многоквартирном доме или к вспомогательным помещениям	-
13	Сведения об отнесении к специализированному жилищному фонду или к жилым помещениям наемного дома социального использования или наемного дома коммерческого использования	-
14	Сведения о включении помещения в единый государственный реестр объектов культурного наследия (памятников истории и культуры) народов Российской Федерации	-
14.1	Регистрационный номер, вид и наименование объекта недвижимости в едином государственном реестре объектов культурного наследия (памятников истории и культуры) народов Российской Федерации либо регистрационный номер учетной карты объекта, представляющего собой историко-культурную ценность, вид и наименование выявленного объекта культурного наследия	-
14.2	Реквизиты решений Правительства Российской Федерации, органов охраны объектов культурного наследия о включении объекта недвижимости в единый государственный реестр объектов культурного наследия (памятников истории и культуры) народов Российской Федерации либо об отнесении объекта недвижимости к выявленным объектам культурного наследия, подлежащим государственной охране	-
14.3	Реквизиты документа, на основании которого установлены требования к сохранению, содержанию и использованию объектов культурного наследия (памятников истории и культуры) народов Российской Федерации, требования к обеспечению доступа к таким объектам либо выявленному объекту культурного наследия	-
Обозначение (номер) помещения, машино-места на плане здания, сооружения, плане этажа: 38		
Кадастровый номер: -		
№ п/п	Наименование характеристики	Значение характеристики
1	2	3
1	Вид объекта недвижимости (помещение, машино-место)	Помещение
2	Ранее присвоенный государственный учетный номер помещения, машино-места (кадастровый, инвентарный или условный номер)	-
3	Кадастровый номер исходного объекта недвижимости (объектов недвижимости)	-
4	Номер, тип этажа (этажей), на котором (которых) расположено помещение	1, Этаж
5	Адрес помещения, машино-места	Российская Федерация, 143033, Московская область, г.о Одинцовский, село Лайково, микрорайон Город-событие, дом 22, квартира 38

5	Местоположение помещения, машино-места	-
	Дополнение местоположения помещения, машино-места	-
6	Площадь помещения, машино-места (Р), м2	39.6
7	Назначение помещения	Жилое
8	Вид жилого помещения (квартира, комната (в квартире), если жилое помещение расположено в многоквартирном доме)	Квартира
9	Вид (виды) разрешенного использования помещения	-
10	Наименование помещения	-
11	Кадастровый номер (при наличии) или обозначение на плане этажа (или поэтажном плане) квартиры, в которой расположена комната	-
12	Сведения об отнесении к общему имуществу в многоквартирном доме или к вспомогательным помещениям	-
13	Сведения об отнесении к специализированному жилищному фонду или к жилым помещениям наемного дома социального использования или наемного дома коммерческого использования	-
14	Сведения о включении помещения в единый государственный реестр объектов культурного наследия (памятников истории и культуры) народов Российской Федерации	-
14.1	Регистрационный номер, вид и наименование объекта недвижимости в едином государственном реестре объектов культурного наследия (памятников истории и культуры) народов Российской Федерации либо регистрационный номер учетной карты объекта, представляющего собой историко-культурную ценность, вид и наименование выявленного объекта культурного наследия	-
14.2	Реквизиты решений Правительства Российской Федерации, органов охраны объектов культурного наследия о включении объекта недвижимости в единый государственный реестр объектов культурного наследия (памятников истории и культуры) народов Российской Федерации либо об отнесении объекта недвижимости к выявленным объектам культурного наследия, подлежащим государственной охране	-
14.3	Реквизиты документа, на основании которого установлены требования к сохранению, содержанию и использованию объектов культурного наследия (памятников истории и культуры) народов Российской Федерации, требования к обеспечению доступа к таким объектам либо выявленному объекту культурного наследия	-
Обозначение (номер) помещения, машино-места на плане здания, сооружения, плане этажа: 39		
Кадастровый номер: -		
№ п/п	Наименование характеристики	Значение характеристики
1	2	3
1	Вид объекта недвижимости (помещение, машино-место)	Помещение

2	Ранее присвоенный государственный учетный номер помещения, машино-места (кадастровый, инвентарный или условный номер)	-
3	Кадастровый номер исходного объекта недвижимости (объектов недвижимости)	-
4	Номер, тип этажа (этажей), на котором (которых) расположено помещение	2, Этаж
5	Адрес помещения, машино-места	Российская Федерация, 143033, Московская область, г.о Одинцовский, село Лайково, микрорайон Город-событие, дом 22, квартира 39
	Местоположение помещения, машино-места	-
	Дополнение местоположения помещения, машино-места	-
6	Площадь помещения, машино-места (P), м2	47.4
7	Назначение помещения	Жилое
8	Вид жилого помещения (квартира, комната (в квартире), если жилое помещение расположено в многоквартирном доме	Квартира
9	Вид (виды) разрешенного использования помещения	-
10	Наименование помещения	-
11	Кадастровый номер (при наличии) или обозначение на плане этажа (или поэтажном плане) квартиры, в которой расположена комната	-
12	Сведения об отнесении к общему имуществу в многоквартирном доме или к вспомогательным помещениям	-
13	Сведения об отнесении к специализированному жилищному фонду или к жилым помещениям наемного дома социального использования или наемного дома коммерческого использования	-
14	Сведения о включении помещения в единый государственный реестр объектов культурного наследия (памятников истории и культуры) народов Российской Федерации	-
14.1	Регистрационный номер, вид и наименование объекта недвижимости в едином государственном реестре объектов культурного наследия (памятников истории и культуры) народов Российской Федерации либо регистрационный номер учетной карты объекта, представляющего собой историко-культурную ценность, вид и наименование выявленного объекта культурного наследия	-
14.2	Реквизиты решений Правительства Российской Федерации, органов охраны объектов культурного наследия о включении объекта недвижимости в единый государственный реестр объектов культурного наследия (памятников истории и культуры) народов Российской Федерации либо об отнесении объекта недвижимости к выявленным объектам культурного наследия, подлежащим государственной охране	-
14.3	Реквизиты документа, на основании которого установлены требования к сохранению, содержанию и использованию объектов культурного наследия (памятников истории и культуры) народов Российской Федерации, требования к обеспечению доступа к таким объектам либо выявленному объекту культурного наследия	-

Обозначение (номер) помещения, машино-места на плане здания, сооружения, плане этажа: 40

Кадастровый номер: -

№ п/п	Наименование характеристики	Значение характеристики
1	2	3
1	Вид объекта недвижимости (помещение, машино-место)	Помещение
2	Ранее присвоенный государственный учетный номер помещения, машино-места (кадастровый, инвентарный или условный номер)	-
3	Кадастровый номер исходного объекта недвижимости (объектов недвижимости)	-
4	Номер, тип этажа (этажей), на котором (которых) расположено помещение	2, Этаж
5	Адрес помещения, машино-места	Российская Федерация, 143033, Московская область, г.о Одинцовский, село Лайково, микрорайон Город-событие, дом 22, квартира 40
	Местоположение помещения, машино-места	-
	Дополнение местоположения помещения, машино-места	-
6	Площадь помещения, машино-места (Р), м ²	39.2
7	Назначение помещения	Жилое
8	Вид жилого помещения (квартира, комната (в квартире), если жилое помещение расположено в многоквартирном доме	Квартира
9	Вид (виды) разрешенного использования помещения	-
10	Наименование помещения	-
11	Кадастровый номер (при наличии) или обозначение на плане этажа (или поэтажном плане) квартиры, в которой расположена комната	-
12	Сведения об отнесении к общему имуществу в многоквартирном доме или к вспомогательным помещениям	-
13	Сведения об отнесении к специализированному жилищному фонду или к жилым помещениям наемного дома социального использования или наемного дома коммерческого использования	-
14	Сведения о включении помещения в единый государственный реестр объектов культурного наследия (памятников истории и культуры) народов Российской Федерации	-
14.1	Регистрационный номер, вид и наименование объекта недвижимости в едином государственном реестре объектов культурного наследия (памятников истории и культуры) народов Российской Федерации либо регистрационный номер учетной карты объекта, представляющего собой историко-культурную ценность, вид и наименование выявленного объекта культурного наследия	-

14.2	Реквизиты решений Правительства Российской Федерации, органов охраны объектов культурного наследия о включении объекта недвижимости в единый государственный реестр объектов культурного наследия (памятников истории и культуры) народов Российской Федерации либо об отнесении объекта недвижимости к выявленным объектам культурного наследия, подлежащим государственной охране	-
14.3	Реквизиты документа, на основании которого установлены требования к сохранению, содержанию и использованию объектов культурного наследия (памятников истории и культуры) народов Российской Федерации, требования к обеспечению доступа к таким объектам либо выявленному объекту культурного наследия	-
Обозначение (номер) помещения, машино-места на плане здания, сооружения, плане этажа: 41		
Кадастровый номер: -		
№ п/п	Наименование характеристики	Значение характеристики
1	2	3
1	Вид объекта недвижимости (помещение, машино-место)	Помещение
2	Ранее присвоенный государственный учетный номер помещения, машино-места (кадастровый, инвентарный или условный номер)	-
3	Кадастровый номер исходного объекта недвижимости (объектов недвижимости)	-
4	Номер, тип этажа (этажей), на котором (которых) расположено помещение	2, Этаж
5	Адрес помещения, машино-места	Российская Федерация, 143033, Московская область, г.о Одинцовский, село Лайково, микрорайон Город-событие, дом 22, квартира 41
	Местоположение помещения, машино-места	-
	Дополнение местоположения помещения, машино-места	-
6	Площадь помещения, машино-места (Р), м ²	39.7
7	Назначение помещения	Жилое
8	Вид жилого помещения (квартира, комната (в квартире), если жилое помещение расположено в многоквартирном доме)	Квартира
9	Вид (виды) разрешенного использования помещения	-
10	Наименование помещения	-
11	Кадастровый номер (при наличии) или обозначение на плане этажа (или поэтажном плане) квартиры, в которой расположена комната	-
12	Сведения об отнесении к общему имуществу в многоквартирном доме или к вспомогательным помещениям	-
13	Сведения об отнесении к специализированному жилищному фонду или к жилым помещениям наемного дома социального использования или наемного дома коммерческого использования	-

14	Сведения о включении помещения в единый государственный реестр объектов культурного наследия (памятников истории и культуры) народов Российской Федерации	-
14.1	Регистрационный номер, вид и наименование объекта недвижимости в едином государственном реестре объектов культурного наследия (памятников истории и культуры) народов Российской Федерации либо регистрационный номер учетной карты объекта, представляющего собой историко-культурную ценность, вид и наименование выявленного объекта культурного наследия	-
14.2	Реквизиты решений Правительства Российской Федерации, органов охраны объектов культурного наследия о включении объекта недвижимости в единый государственный реестр объектов культурного наследия (памятников истории и культуры) народов Российской Федерации либо об отнесении объекта недвижимости к выявленным объектам культурного наследия, подлежащим государственной охране	-
14.3	Реквизиты документа, на основании которого установлены требования к сохранению, содержанию и использованию объектов культурного наследия (памятников истории и культуры) народов Российской Федерации, требования к обеспечению доступа к таким объектам либо выявленному объекту культурного наследия	-

Обозначение (номер) помещения, машино-места на плане здания, сооружения, плане этажа: 42

Кадастровый номер: -

№ п/п	Наименование характеристики	Значение характеристики
1	2	3
1	Вид объекта недвижимости (помещение, машино-место)	Помещение
2	Ранее присвоенный государственный учетный номер помещения, машино-места (кадастровый, инвентарный или условный номер)	-
3	Кадастровый номер исходного объекта недвижимости (объектов недвижимости)	-
4	Номер, тип этажа (этажей), на котором (которых) расположено помещение	2, Этаж
5	Адрес помещения, машино-места	Российская Федерация, 143033, Московская область, г.о Одинцовский, село Лайково, микрорайон Город-событие, дом 22, квартира 42
	Местоположение помещения, машино-места	-
	Дополнение местоположения помещения, машино-места	-
6	Площадь помещения, машино-места (Р), м ²	48.4
7	Назначение помещения	Жилое
8	Вид жилого помещения (квартира, комната (в квартире)), если жилое помещение расположено в многоквартирном доме	Квартира
9	Вид (виды) разрешенного использования помещения	-
10	Наименование помещения	-

11	Кадастровый номер (при наличии) или обозначение на плане этажа (или поэтажном плане) квартиры, в которой расположена комната	-
12	Сведения об отнесении к общему имуществу в многоквартирном доме или к вспомогательным помещениям	-
13	Сведения об отнесении к специализированному жилищному фонду или к жилым помещениям наемного дома социального использования или наемного дома коммерческого использования	-
14	Сведения о включении помещения в единый государственный реестр объектов культурного наследия (памятников истории и культуры) народов Российской Федерации	-
14.1	Регистрационный номер, вид и наименование объекта недвижимости в едином государственном реестре объектов культурного наследия (памятников истории и культуры) народов Российской Федерации либо регистрационный номер учетной карты объекта, представляющего собой историко-культурную ценность, вид и наименование выявленного объекта культурного наследия	-
14.2	Реквизиты решений Правительства Российской Федерации, органов охраны объектов культурного наследия о включении объекта недвижимости в единый государственный реестр объектов культурного наследия (памятников истории и культуры) народов Российской Федерации либо об отнесении объекта недвижимости к выявленным объектам культурного наследия, подлежащим государственной охране	-
14.3	Реквизиты документа, на основании которого установлены требования к сохранению, содержанию и использованию объектов культурного наследия (памятников истории и культуры) народов Российской Федерации, требования к обеспечению доступа к таким объектам либо выявленному объекту культурного наследия	-
Обозначение (номер) помещения, машино-места на плане здания, сооружения, плане этажа: 43		
Кадастровый номер: -		
№ п/п	Наименование характеристики	Значение характеристики
1	2	3
1	Вид объекта недвижимости (помещение, машино-место)	Помещение
2	Ранее присвоенный государственный учетный номер помещения, машино-места (кадастровый, инвентарный или условный номер)	-
3	Кадастровый номер исходного объекта недвижимости (объектов недвижимости)	-
4	Номер, тип этажа (этажей), на котором (которых) расположено помещение	3, Этаж
5	Адрес помещения, машино-места	Российская Федерация, 143033, Московская область, г.о Одинцовский, село Лайково, микрорайон Город-событие, дом 22, квартира 43

5	Местоположение помещения, машино-места	-
	Дополнение местоположения помещения, машино-места	-
6	Площадь помещения, машино-места (Р), м2	47.3
7	Назначение помещения	Жилое
8	Вид жилого помещения (квартира, комната (в квартире), если жилое помещение расположено в многоквартирном доме)	Квартира
9	Вид (виды) разрешенного использования помещения	-
10	Наименование помещения	-
11	Кадастровый номер (при наличии) или обозначение на плане этажа (или поэтажном плане) квартиры, в которой расположена комната	-
12	Сведения об отнесении к общему имуществу в многоквартирном доме или к вспомогательным помещениям	-
13	Сведения об отнесении к специализированному жилищному фонду или к жилым помещениям наемного дома социального использования или наемного дома коммерческого использования	-
14	Сведения о включении помещения в единый государственный реестр объектов культурного наследия (памятников истории и культуры) народов Российской Федерации	-
14.1	Регистрационный номер, вид и наименование объекта недвижимости в едином государственном реестре объектов культурного наследия (памятников истории и культуры) народов Российской Федерации либо регистрационный номер учетной карты объекта, представляющего собой историко-культурную ценность, вид и наименование выявленного объекта культурного наследия	-
14.2	Реквизиты решений Правительства Российской Федерации, органов охраны объектов культурного наследия о включении объекта недвижимости в единый государственный реестр объектов культурного наследия (памятников истории и культуры) народов Российской Федерации либо об отнесении объекта недвижимости к выявленным объектам культурного наследия, подлежащим государственной охране	-
14.3	Реквизиты документа, на основании которого установлены требования к сохранению, содержанию и использованию объектов культурного наследия (памятников истории и культуры) народов Российской Федерации, требования к обеспечению доступа к таким объектам либо выявленному объекту культурного наследия	-
Обозначение (номер) помещения, машино-места на плане здания, сооружения, плане этажа: 44		
Кадастровый номер: -		
№ п/п	Наименование характеристики	Значение характеристики
1	2	3
1	Вид объекта недвижимости (помещение, машино-место)	Помещение

2	Ранее присвоенный государственный учетный номер помещения, машино-места (кадастровый, инвентарный или условный номер)	-
3	Кадастровый номер исходного объекта недвижимости (объектов недвижимости)	-
4	Номер, тип этажа (этажей), на котором (которых) расположено помещение	3, Этаж
5	Адрес помещения, машино-места	Российская Федерация, 143033, Московская область, г.о Одинцовский, село Лайково, микрорайон Город-событие, дом 22, квартира 44
	Местоположение помещения, машино-места	-
	Дополнение местоположения помещения, машино-места	-
6	Площадь помещения, машино-места (P), м2	39.4
7	Назначение помещения	Жилое
8	Вид жилого помещения (квартира, комната (в квартире), если жилое помещение расположено в многоквартирном доме	Квартира
9	Вид (виды) разрешенного использования помещения	-
10	Наименование помещения	-
11	Кадастровый номер (при наличии) или обозначение на плане этажа (или поэтажном плане) квартиры, в которой расположена комната	-
12	Сведения об отнесении к общему имуществу в многоквартирном доме или к вспомогательным помещениям	-
13	Сведения об отнесении к специализированному жилищному фонду или к жилым помещениям наемного дома социального использования или наемного дома коммерческого использования	-
14	Сведения о включении помещения в единый государственный реестр объектов культурного наследия (памятников истории и культуры) народов Российской Федерации	-
14.1	Регистрационный номер, вид и наименование объекта недвижимости в едином государственном реестре объектов культурного наследия (памятников истории и культуры) народов Российской Федерации либо регистрационный номер учетной карты объекта, представляющего собой историко-культурную ценность, вид и наименование выявленного объекта культурного наследия	-
14.2	Реквизиты решений Правительства Российской Федерации, органов охраны объектов культурного наследия о включении объекта недвижимости в единый государственный реестр объектов культурного наследия (памятников истории и культуры) народов Российской Федерации либо об отнесении объекта недвижимости к выявленным объектам культурного наследия, подлежащим государственной охране	-
14.3	Реквизиты документа, на основании которого установлены требования к сохранению, содержанию и использованию объектов культурного наследия (памятников истории и культуры) народов Российской Федерации, требования к обеспечению доступа к таким объектам либо выявленному объекту культурного наследия	-

Обозначение (номер) помещения, машино-места на плане здания, сооружения, плане этажа: 45

Кадастровый номер: -

№ п/п	Наименование характеристики	Значение характеристики
1	2	3
1	Вид объекта недвижимости (помещение, машино-место)	Помещение
2	Ранее присвоенный государственный учетный номер помещения, машино-места (кадастровый, инвентарный или условный номер)	-
3	Кадастровый номер исходного объекта недвижимости (объектов недвижимости)	-
4	Номер, тип этажа (этажей), на котором (которых) расположено помещение	3, Этаж
5	Адрес помещения, машино-места	Российская Федерация, 143033, Московская область, г.о Одинцовский, село Лайково, микрорайон Город-событие, дом 22, квартира 45
	Местоположение помещения, машино-места	-
	Дополнение местоположения помещения, машино-места	-
6	Площадь помещения, машино-места (Р), м ²	39.4
7	Назначение помещения	Жилое
8	Вид жилого помещения (квартира, комната (в квартире), если жилое помещение расположено в многоквартирном доме	Квартира
9	Вид (виды) разрешенного использования помещения	-
10	Наименование помещения	-
11	Кадастровый номер (при наличии) или обозначение на плане этажа (или поэтажном плане) квартиры, в которой расположена комната	-
12	Сведения об отнесении к общему имуществу в многоквартирном доме или к вспомогательным помещениям	-
13	Сведения об отнесении к специализированному жилищному фонду или к жилым помещениям наемного дома социального использования или наемного дома коммерческого использования	-
14	Сведения о включении помещения в единый государственный реестр объектов культурного наследия (памятников истории и культуры) народов Российской Федерации	-
14.1	Регистрационный номер, вид и наименование объекта недвижимости в едином государственном реестре объектов культурного наследия (памятников истории и культуры) народов Российской Федерации либо регистрационный номер учетной карты объекта, представляющего собой историко-культурную ценность, вид и наименование выявленного объекта культурного наследия	-

14.2	Реквизиты решений Правительства Российской Федерации, органов охраны объектов культурного наследия о включении объекта недвижимости в единый государственный реестр объектов культурного наследия (памятников истории и культуры) народов Российской Федерации либо об отнесении объекта недвижимости к выявленным объектам культурного наследия, подлежащим государственной охране	-
14.3	Реквизиты документа, на основании которого установлены требования к сохранению, содержанию и использованию объектов культурного наследия (памятников истории и культуры) народов Российской Федерации, требования к обеспечению доступа к таким объектам либо выявленному объекту культурного наследия	-
Обозначение (номер) помещения, машино-места на плане здания, сооружения, плане этажа: 46		
Кадастровый номер: -		
№ п/п	Наименование характеристики	Значение характеристики
1	2	3
1	Вид объекта недвижимости (помещение, машино-место)	Помещение
2	Ранее присвоенный государственный учетный номер помещения, машино-места (кадастровый, инвентарный или условный номер)	-
3	Кадастровый номер исходного объекта недвижимости (объектов недвижимости)	-
4	Номер, тип этажа (этажей), на котором (которых) расположено помещение	3, Этаж
5	Адрес помещения, машино-места	Российская Федерация, 143033, Московская область, г.о Одинцовский, село Лайково, микрорайон Город-событие, дом 22, квартира 46
	Местоположение помещения, машино-места	-
	Дополнение местоположения помещения, машино-места	-
6	Площадь помещения, машино-места (Р), м ²	48.4
7	Назначение помещения	Жилое
8	Вид жилого помещения (квартира, комната (в квартире), если жилое помещение расположено в многоквартирном доме)	Квартира
9	Вид (виды) разрешенного использования помещения	-
10	Наименование помещения	-
11	Кадастровый номер (при наличии) или обозначение на плане этажа (или поэтажном плане) квартиры, в которой расположена комната	-
12	Сведения об отнесении к общему имуществу в многоквартирном доме или к вспомогательным помещениям	-
13	Сведения об отнесении к специализированному жилищному фонду или к жилым помещениям наемного дома социального использования или наемного дома коммерческого использования	-

14	Сведения о включении помещения в единый государственный реестр объектов культурного наследия (памятников истории и культуры) народов Российской Федерации	-
14.1	Регистрационный номер, вид и наименование объекта недвижимости в едином государственном реестре объектов культурного наследия (памятников истории и культуры) народов Российской Федерации либо регистрационный номер учетной карты объекта, представляющего собой историко-культурную ценность, вид и наименование выявленного объекта культурного наследия	-
14.2	Реквизиты решений Правительства Российской Федерации, органов охраны объектов культурного наследия о включении объекта недвижимости в единый государственный реестр объектов культурного наследия (памятников истории и культуры) народов Российской Федерации либо об отнесении объекта недвижимости к выявленным объектам культурного наследия, подлежащим государственной охране	-
14.3	Реквизиты документа, на основании которого установлены требования к сохранению, содержанию и использованию объектов культурного наследия (памятников истории и культуры) народов Российской Федерации, требования к обеспечению доступа к таким объектам либо выявленному объекту культурного наследия	-

Обозначение (номер) помещения, машино-места на плане здания, сооружения, плане этажа: 47

Кадастровый номер: -

№ п/п	Наименование характеристики	Значение характеристики
1	2	3
1	Вид объекта недвижимости (помещение, машино-место)	Помещение
2	Ранее присвоенный государственный учетный номер помещения, машино-места (кадастровый, инвентарный или условный номер)	-
3	Кадастровый номер исходного объекта недвижимости (объектов недвижимости)	-
4	Номер, тип этажа (этажей), на котором (которых) расположено помещение	4, Этаж
5	Адрес помещения, машино-места	Российская Федерация, 143033, Московская область, г.о Одинцовский, село Лайково, микрорайон Город-событие, дом 22, квартира 47
	Местоположение помещения, машино-места	-
	Дополнение местоположения помещения, машино-места	-
6	Площадь помещения, машино-места (Р), м ²	47.3
7	Назначение помещения	Жилое
8	Вид жилого помещения (квартира, комната (в квартире)), если жилое помещение расположено в многоквартирном доме	Квартира
9	Вид (виды) разрешенного использования помещения	-
10	Наименование помещения	-

11	Кадастровый номер (при наличии) или обозначение на плане этажа (или поэтажном плане) квартиры, в которой расположена комната	-
12	Сведения об отнесении к общему имуществу в многоквартирном доме или к вспомогательным помещениям	-
13	Сведения об отнесении к специализированному жилищному фонду или к жилым помещениям наемного дома социального использования или наемного дома коммерческого использования	-
14	Сведения о включении помещения в единый государственный реестр объектов культурного наследия (памятников истории и культуры) народов Российской Федерации	-
14.1	Регистрационный номер, вид и наименование объекта недвижимости в едином государственном реестре объектов культурного наследия (памятников истории и культуры) народов Российской Федерации либо регистрационный номер учетной карты объекта, представляющего собой историко-культурную ценность, вид и наименование выявленного объекта культурного наследия	-
14.2	Реквизиты решений Правительства Российской Федерации, органов охраны объектов культурного наследия о включении объекта недвижимости в единый государственный реестр объектов культурного наследия (памятников истории и культуры) народов Российской Федерации либо об отнесении объекта недвижимости к выявленным объектам культурного наследия, подлежащим государственной охране	-
14.3	Реквизиты документа, на основании которого установлены требования к сохранению, содержанию и использованию объектов культурного наследия (памятников истории и культуры) народов Российской Федерации, требования к обеспечению доступа к таким объектам либо выявленному объекту культурного наследия	-
Обозначение (номер) помещения, машино-места на плане здания, сооружения, плане этажа: 48		
Кадастровый номер: -		
№ п/п	Наименование характеристики	Значение характеристики
1	2	3
1	Вид объекта недвижимости (помещение, машино-место)	Помещение
2	Ранее присвоенный государственный учетный номер помещения, машино-места (кадастровый, инвентарный или условный номер)	-
3	Кадастровый номер исходного объекта недвижимости (объектов недвижимости)	-
4	Номер, тип этажа (этажей), на котором (которых) расположено помещение	4, Этаж
5	Адрес помещения, машино-места	Российская Федерация, 143033, Московская область, г.о Одинцовский, село Лайково, микрорайон Город-событие, дом 22, квартира 48

5	Местоположение помещения, машино-места	-
	Дополнение местоположения помещения, машино-места	-
6	Площадь помещения, машино-места (Р), м2	39.2
7	Назначение помещения	Жилое
8	Вид жилого помещения (квартира, комната (в квартире), если жилое помещение расположено в многоквартирном доме	Квартира
9	Вид (виды) разрешенного использования помещения	-
10	Наименование помещения	-
11	Кадастровый номер (при наличии) или обозначение на плане этажа (или поэтажном плане) квартиры, в которой расположена комната	-
12	Сведения об отнесении к общему имуществу в многоквартирном доме или к вспомогательным помещениям	-
13	Сведения об отнесении к специализированному жилищному фонду или к жилым помещениям наемного дома социального использования или наемного дома коммерческого использования	-
14	Сведения о включении помещения в единый государственный реестр объектов культурного наследия (памятников истории и культуры) народов Российской Федерации	-
14.1	Регистрационный номер, вид и наименование объекта недвижимости в едином государственном реестре объектов культурного наследия (памятников истории и культуры) народов Российской Федерации либо регистрационный номер учетной карты объекта, представляющего собой историко-культурную ценность, вид и наименование выявленного объекта культурного наследия	-
14.2	Реквизиты решений Правительства Российской Федерации, органов охраны объектов культурного наследия о включении объекта недвижимости в единый государственный реестр объектов культурного наследия (памятников истории и культуры) народов Российской Федерации либо об отнесении объекта недвижимости к выявленным объектам культурного наследия, подлежащим государственной охране	-
14.3	Реквизиты документа, на основании которого установлены требования к сохранению, содержанию и использованию объектов культурного наследия (памятников истории и культуры) народов Российской Федерации, требования к обеспечению доступа к таким объектам либо выявленному объекту культурного наследия	-

Обозначение (номер) помещения, машино-места на плане здания, сооружения, плане этажа: 49

Кадастровый номер: -

№ п/п	Наименование характеристики	Значение характеристики
1	2	3
1	Вид объекта недвижимости (помещение, машино-место)	Помещение

2	Ранее присвоенный государственный учетный номер помещения, машино-места (кадастровый, инвентарный или условный номер)	-
3	Кадастровый номер исходного объекта недвижимости (объектов недвижимости)	-
4	Номер, тип этажа (этажей), на котором (которых) расположено помещение	4, Этаж
5	Адрес помещения, машино-места	Российская Федерация, 143033, Московская область, г.о Одинцовский, село Лайково, микрорайон Город-событие, дом 22, квартира 49
	Местоположение помещения, машино-места	-
	Дополнение местоположения помещения, машино-места	-
6	Площадь помещения, машино-места (P), м2	39.5
7	Назначение помещения	Жилое
8	Вид жилого помещения (квартира, комната (в квартире), если жилое помещение расположено в многоквартирном доме	Квартира
9	Вид (виды) разрешенного использования помещения	-
10	Наименование помещения	-
11	Кадастровый номер (при наличии) или обозначение на плане этажа (или поэтажном плане) квартиры, в которой расположена комната	-
12	Сведения об отнесении к общему имуществу в многоквартирном доме или к вспомогательным помещениям	-
13	Сведения об отнесении к специализированному жилищному фонду или к жилым помещениям наемного дома социального использования или наемного дома коммерческого использования	-
14	Сведения о включении помещения в единый государственный реестр объектов культурного наследия (памятников истории и культуры) народов Российской Федерации	-
14.1	Регистрационный номер, вид и наименование объекта недвижимости в едином государственном реестре объектов культурного наследия (памятников истории и культуры) народов Российской Федерации либо регистрационный номер учетной карты объекта, представляющего собой историко-культурную ценность, вид и наименование выявленного объекта культурного наследия	-
14.2	Реквизиты решений Правительства Российской Федерации, органов охраны объектов культурного наследия о включении объекта недвижимости в единый государственный реестр объектов культурного наследия (памятников истории и культуры) народов Российской Федерации либо об отнесении объекта недвижимости к выявленным объектам культурного наследия, подлежащим государственной охране	-
14.3	Реквизиты документа, на основании которого установлены требования к сохранению, содержанию и использованию объектов культурного наследия (памятников истории и культуры) народов Российской Федерации, требования к обеспечению доступа к таким объектам либо выявленному объекту культурного наследия	-

Обозначение (номер) помещения, машино-места на плане здания, сооружения, плане этажа: 50

Кадастровый номер: -

№ п/п	Наименование характеристики	Значение характеристики
1	2	3
1	Вид объекта недвижимости (помещение, машино-место)	Помещение
2	Ранее присвоенный государственный учетный номер помещения, машино-места (кадастровый, инвентарный или условный номер)	-
3	Кадастровый номер исходного объекта недвижимости (объектов недвижимости)	-
4	Номер, тип этажа (этажей), на котором (которых) расположено помещение	4, Этаж
5	Адрес помещения, машино-места	Российская Федерация, 143033, Московская область, г.о Одинцовский, село Лайково, микрорайон Город-событие, дом 22, квартира 50
	Местоположение помещения, машино-места	-
	Дополнение местоположения помещения, машино-места	-
6	Площадь помещения, машино-места (Р), м ²	48.4
7	Назначение помещения	Жилое
8	Вид жилого помещения (квартира, комната (в квартире), если жилое помещение расположено в многоквартирном доме	Квартира
9	Вид (виды) разрешенного использования помещения	-
10	Наименование помещения	-
11	Кадастровый номер (при наличии) или обозначение на плане этажа (или поэтажном плане) квартиры, в которой расположена комната	-
12	Сведения об отнесении к общему имуществу в многоквартирном доме или к вспомогательным помещениям	-
13	Сведения об отнесении к специализированному жилищному фонду или к жилым помещениям наемного дома социального использования или наемного дома коммерческого использования	-
14	Сведения о включении помещения в единый государственный реестр объектов культурного наследия (памятников истории и культуры) народов Российской Федерации	-
14.1	Регистрационный номер, вид и наименование объекта недвижимости в едином государственном реестре объектов культурного наследия (памятников истории и культуры) народов Российской Федерации либо регистрационный номер учетной карты объекта, представляющего собой историко-культурную ценность, вид и наименование выявленного объекта культурного наследия	-

14.2	Реквизиты решений Правительства Российской Федерации, органов охраны объектов культурного наследия о включении объекта недвижимости в единый государственный реестр объектов культурного наследия (памятников истории и культуры) народов Российской Федерации либо об отнесении объекта недвижимости к выявленным объектам культурного наследия, подлежащим государственной охране	-
14.3	Реквизиты документа, на основании которого установлены требования к сохранению, содержанию и использованию объектов культурного наследия (памятников истории и культуры) народов Российской Федерации, требования к обеспечению доступа к таким объектам либо выявленному объекту культурного наследия	-
Обозначение (номер) помещения, машино-места на плане здания, сооружения, плане этажа: 51		
Кадастровый номер: -		
№ п/п	Наименование характеристики	Значение характеристики
1	2	3
1	Вид объекта недвижимости (помещение, машино-место)	Помещение
2	Ранее присвоенный государственный учетный номер помещения, машино-места (кадастровый, инвентарный или условный номер)	-
3	Кадастровый номер исходного объекта недвижимости (объектов недвижимости)	-
4	Номер, тип этажа (этажей), на котором (которых) расположено помещение	5, Этаж
5	Адрес помещения, машино-места	Российская Федерация, 143033, Московская область, г.о Одинцовский, село Лайково, микрорайон Город-событие, дом 22, квартира 51
	Местоположение помещения, машино-места	-
	Дополнение местоположения помещения, машино-места	-
6	Площадь помещения, машино-места (Р), м ²	47.3
7	Назначение помещения	Жилое
8	Вид жилого помещения (квартира, комната (в квартире), если жилое помещение расположено в многоквартирном доме)	Квартира
9	Вид (виды) разрешенного использования помещения	-
10	Наименование помещения	-
11	Кадастровый номер (при наличии) или обозначение на плане этажа (или поэтажном плане) квартиры, в которой расположена комната	-
12	Сведения об отнесении к общему имуществу в многоквартирном доме или к вспомогательным помещениям	-
13	Сведения об отнесении к специализированному жилищному фонду или к жилым помещениям наемного дома социального использования или наемного дома коммерческого использования	-

14	Сведения о включении помещения в единый государственный реестр объектов культурного наследия (памятников истории и культуры) народов Российской Федерации	-
14.1	Регистрационный номер, вид и наименование объекта недвижимости в едином государственном реестре объектов культурного наследия (памятников истории и культуры) народов Российской Федерации либо регистрационный номер учетной карты объекта, представляющего собой историко-культурную ценность, вид и наименование выявленного объекта культурного наследия	-
14.2	Реквизиты решений Правительства Российской Федерации, органов охраны объектов культурного наследия о включении объекта недвижимости в единый государственный реестр объектов культурного наследия (памятников истории и культуры) народов Российской Федерации либо об отнесении объекта недвижимости к выявленным объектам культурного наследия, подлежащим государственной охране	-
14.3	Реквизиты документа, на основании которого установлены требования к сохранению, содержанию и использованию объектов культурного наследия (памятников истории и культуры) народов Российской Федерации, требования к обеспечению доступа к таким объектам либо выявленному объекту культурного наследия	-

Обозначение (номер) помещения, машино-места на плане здания, сооружения, плане этажа: 52

Кадастровый номер: -

№ п/п	Наименование характеристики	Значение характеристики
1	2	3
1	Вид объекта недвижимости (помещение, машино-место)	Помещение
2	Ранее присвоенный государственный учетный номер помещения, машино-места (кадастровый, инвентарный или условный номер)	-
3	Кадастровый номер исходного объекта недвижимости (объектов недвижимости)	-
4	Номер, тип этажа (этажей), на котором (которых) расположено помещение	5, Этаж
5	Адрес помещения, машино-места	Российская Федерация, 143033, Московская область, г.о Одинцовский, село Лайково, микрорайон Город-событие, дом 22, квартира 52
	Местоположение помещения, машино-места	-
	Дополнение местоположения помещения, машино-места	-
6	Площадь помещения, машино-места (Р), м ²	39.4
7	Назначение помещения	Жилое
8	Вид жилого помещения (квартира, комната (в квартире)), если жилое помещение расположено в многоквартирном доме	Квартира
9	Вид (виды) разрешенного использования помещения	-
10	Наименование помещения	-

11	Кадастровый номер (при наличии) или обозначение на плане этажа (или поэтажном плане) квартиры, в которой расположена комната	-
12	Сведения об отнесении к общему имуществу в многоквартирном доме или к вспомогательным помещениям	-
13	Сведения об отнесении к специализированному жилищному фонду или к жилым помещениям наемного дома социального использования или наемного дома коммерческого использования	-
14	Сведения о включении помещения в единый государственный реестр объектов культурного наследия (памятников истории и культуры) народов Российской Федерации	-
14.1	Регистрационный номер, вид и наименование объекта недвижимости в едином государственном реестре объектов культурного наследия (памятников истории и культуры) народов Российской Федерации либо регистрационный номер учетной карты объекта, представляющего собой историко-культурную ценность, вид и наименование выявленного объекта культурного наследия	-
14.2	Реквизиты решений Правительства Российской Федерации, органов охраны объектов культурного наследия о включении объекта недвижимости в единый государственный реестр объектов культурного наследия (памятников истории и культуры) народов Российской Федерации либо об отнесении объекта недвижимости к выявленным объектам культурного наследия, подлежащим государственной охране	-
14.3	Реквизиты документа, на основании которого установлены требования к сохранению, содержанию и использованию объектов культурного наследия (памятников истории и культуры) народов Российской Федерации, требования к обеспечению доступа к таким объектам либо выявленному объекту культурного наследия	-
Обозначение (номер) помещения, машино-места на плане здания, сооружения, плане этажа: 53		
Кадастровый номер: -		
№ п/п	Наименование характеристики	Значение характеристики
1	2	3
1	Вид объекта недвижимости (помещение, машино-место)	Помещение
2	Ранее присвоенный государственный учетный номер помещения, машино-места (кадастровый, инвентарный или условный номер)	-
3	Кадастровый номер исходного объекта недвижимости (объектов недвижимости)	-
4	Номер, тип этажа (этажей), на котором (которых) расположено помещение	5, Этаж
5	Адрес помещения, машино-места	Российская Федерация, 143033, Московская область, г.о Одинцовский, село Лайково, микрорайон Город-событие, дом 22, квартира 53

5	Местоположение помещения, машино-места	-
	Дополнение местоположения помещения, машино-места	-
6	Площадь помещения, машино-места (Р), м2	39.4
7	Назначение помещения	Жилое
8	Вид жилого помещения (квартира, комната (в квартире), если жилое помещение расположено в многоквартирном доме)	Квартира
9	Вид (виды) разрешенного использования помещения	-
10	Наименование помещения	-
11	Кадастровый номер (при наличии) или обозначение на плане этажа (или поэтажном плане) квартиры, в которой расположена комната	-
12	Сведения об отнесении к общему имуществу в многоквартирном доме или к вспомогательным помещениям	-
13	Сведения об отнесении к специализированному жилищному фонду или к жилым помещениям наемного дома социального использования или наемного дома коммерческого использования	-
14	Сведения о включении помещения в единый государственный реестр объектов культурного наследия (памятников истории и культуры) народов Российской Федерации	-
14.1	Регистрационный номер, вид и наименование объекта недвижимости в едином государственном реестре объектов культурного наследия (памятников истории и культуры) народов Российской Федерации либо регистрационный номер учетной карты объекта, представляющего собой историко-культурную ценность, вид и наименование выявленного объекта культурного наследия	-
14.2	Реквизиты решений Правительства Российской Федерации, органов охраны объектов культурного наследия о включении объекта недвижимости в единый государственный реестр объектов культурного наследия (памятников истории и культуры) народов Российской Федерации либо об отнесении объекта недвижимости к выявленным объектам культурного наследия, подлежащим государственной охране	-
14.3	Реквизиты документа, на основании которого установлены требования к сохранению, содержанию и использованию объектов культурного наследия (памятников истории и культуры) народов Российской Федерации, требования к обеспечению доступа к таким объектам либо выявленному объекту культурного наследия	-
Обозначение (номер) помещения, машино-места на плане здания, сооружения, плане этажа: 54		
Кадастровый номер: -		
№ п/п	Наименование характеристики	Значение характеристики
1	2	3
1	Вид объекта недвижимости (помещение, машино-место)	Помещение

2	Ранее присвоенный государственный учетный номер помещения, машино-места (кадастровый, инвентарный или условный номер)	-
3	Кадастровый номер исходного объекта недвижимости (объектов недвижимости)	-
4	Номер, тип этажа (этажей), на котором (которых) расположено помещение	5, Этаж
5	Адрес помещения, машино-места	Российская Федерация, 143033, Московская область, г.о Одинцовский, село Лайково, микрорайон Город-событие, дом 22, квартира 54
	Местоположение помещения, машино-места	-
	Дополнение местоположения помещения, машино-места	-
6	Площадь помещения, машино-места (Р), м2	48.3
7	Назначение помещения	Жилое
8	Вид жилого помещения (квартира, комната (в квартире), если жилое помещение расположено в многоквартирном доме	Квартира
9	Вид (виды) разрешенного использования помещения	-
10	Наименование помещения	-
11	Кадастровый номер (при наличии) или обозначение на плане этажа (или поэтажном плане) квартиры, в которой расположена комната	-
12	Сведения об отнесении к общему имуществу в многоквартирном доме или к вспомогательным помещениям	-
13	Сведения об отнесении к специализированному жилищному фонду или к жилым помещениям наемного дома социального использования или наемного дома коммерческого использования	-
14	Сведения о включении помещения в единый государственный реестр объектов культурного наследия (памятников истории и культуры) народов Российской Федерации	-
14.1	Регистрационный номер, вид и наименование объекта недвижимости в едином государственном реестре объектов культурного наследия (памятников истории и культуры) народов Российской Федерации либо регистрационный номер учетной карты объекта, представляющего собой историко-культурную ценность, вид и наименование выявленного объекта культурного наследия	-
14.2	Реквизиты решений Правительства Российской Федерации, органов охраны объектов культурного наследия о включении объекта недвижимости в единый государственный реестр объектов культурного наследия (памятников истории и культуры) народов Российской Федерации либо об отнесении объекта недвижимости к выявленным объектам культурного наследия, подлежащим государственной охране	-
14.3	Реквизиты документа, на основании которого установлены требования к сохранению, содержанию и использованию объектов культурного наследия (памятников истории и культуры) народов Российской Федерации, требования к обеспечению доступа к таким объектам либо выявленному объекту культурного наследия	-

Обозначение (номер) помещения, машино-места на плане здания, сооружения, плане этажа: 55

Кадастровый номер: -

№ п/п	Наименование характеристики	Значение характеристики
1	2	3
1	Вид объекта недвижимости (помещение, машино-место)	Помещение
2	Ранее присвоенный государственный учетный номер помещения, машино-места (кадастровый, инвентарный или условный номер)	-
3	Кадастровый номер исходного объекта недвижимости (объектов недвижимости)	-
4	Номер, тип этажа (этажей), на котором (которых) расположено помещение	6, Этаж
5	Адрес помещения, машино-места	Российская Федерация, 143033, Московская область, г.о Одинцовский, село Лайково, микрорайон Город-событие, дом 22, квартира 55
	Местоположение помещения, машино-места	-
	Дополнение местоположения помещения, машино-места	-
6	Площадь помещения, машино-места (P), м ²	47.3
7	Назначение помещения	Жилое
8	Вид жилого помещения (квартира, комната (в квартире), если жилое помещение расположено в многоквартирном доме)	Квартира
9	Вид (виды) разрешенного использования помещения	-
10	Наименование помещения	-
11	Кадастровый номер (при наличии) или обозначение на плане этажа (или поэтажном плане) квартиры, в которой расположена комната	-
12	Сведения об отнесении к общему имуществу в многоквартирном доме или к вспомогательным помещениям	-
13	Сведения об отнесении к специализированному жилищному фонду или к жилым помещениям наемного дома социального использования или наемного дома коммерческого использования	-
14	Сведения о включении помещения в единый государственный реестр объектов культурного наследия (памятников истории и культуры) народов Российской Федерации	-
14.1	Регистрационный номер, вид и наименование объекта недвижимости в едином государственном реестре объектов культурного наследия (памятников истории и культуры) народов Российской Федерации либо регистрационный номер учетной карты объекта, представляющего собой историко-культурную ценность, вид и наименование выявленного объекта культурного наследия	-

14.2	Реквизиты решений Правительства Российской Федерации, органов охраны объектов культурного наследия о включении объекта недвижимости в единый государственный реестр объектов культурного наследия (памятников истории и культуры) народов Российской Федерации либо об отнесении объекта недвижимости к выявленным объектам культурного наследия, подлежащим государственной охране	-
14.3	Реквизиты документа, на основании которого установлены требования к сохранению, содержанию и использованию объектов культурного наследия (памятников истории и культуры) народов Российской Федерации, требования к обеспечению доступа к таким объектам либо выявленному объекту культурного наследия	-
Обозначение (номер) помещения, машино-места на плане здания, сооружения, плане этажа: 56		
Кадастровый номер: -		
№ п/п	Наименование характеристики	Значение характеристики
1	2	3
1	Вид объекта недвижимости (помещение, машино-место)	Помещение
2	Ранее присвоенный государственный учетный номер помещения, машино-места (кадастровый, инвентарный или условный номер)	-
3	Кадастровый номер исходного объекта недвижимости (объектов недвижимости)	-
4	Номер, тип этажа (этажей), на котором (которых) расположено помещение	6, Этаж
5	Адрес помещения, машино-места	Российская Федерация, 143033, Московская область, г.о Одинцовский, село Лайково, микрорайон Город-событие, дом 22, квартира 56
	Местоположение помещения, машино-места	-
	Дополнение местоположения помещения, машино-места	-
6	Площадь помещения, машино-места (Р), м2	39.4
7	Назначение помещения	Жилое
8	Вид жилого помещения (квартира, комната (в квартире), если жилое помещение расположено в многоквартирном доме)	Квартира
9	Вид (виды) разрешенного использования помещения	-
10	Наименование помещения	-
11	Кадастровый номер (при наличии) или обозначение на плане этажа (или поэтажном плане) квартиры, в которой расположена комната	-
12	Сведения об отнесении к общему имуществу в многоквартирном доме или к вспомогательным помещениям	-
13	Сведения об отнесении к специализированному жилищному фонду или к жилым помещениям наемного дома социального использования или наемного дома коммерческого использования	-

14	Сведения о включении помещения в единый государственный реестр объектов культурного наследия (памятников истории и культуры) народов Российской Федерации	-
14.1	Регистрационный номер, вид и наименование объекта недвижимости в едином государственном реестре объектов культурного наследия (памятников истории и культуры) народов Российской Федерации либо регистрационный номер учетной карты объекта, представляющего собой историко-культурную ценность, вид и наименование выявленного объекта культурного наследия	-
14.2	Реквизиты решений Правительства Российской Федерации, органов охраны объектов культурного наследия о включении объекта недвижимости в единый государственный реестр объектов культурного наследия (памятников истории и культуры) народов Российской Федерации либо об отнесении объекта недвижимости к выявленным объектам культурного наследия, подлежащим государственной охране	-
14.3	Реквизиты документа, на основании которого установлены требования к сохранению, содержанию и использованию объектов культурного наследия (памятников истории и культуры) народов Российской Федерации, требования к обеспечению доступа к таким объектам либо выявленному объекту культурного наследия	-

Обозначение (номер) помещения, машино-места на плане здания, сооружения, плане этажа: 57

Кадастровый номер: -

№ п/п	Наименование характеристики	Значение характеристики
1	2	3
1	Вид объекта недвижимости (помещение, машино-место)	Помещение
2	Ранее присвоенный государственный учетный номер помещения, машино-места (кадастровый, инвентарный или условный номер)	-
3	Кадастровый номер исходного объекта недвижимости (объектов недвижимости)	-
4	Номер, тип этажа (этажей), на котором (которых) расположено помещение	6, Этаж
5	Адрес помещения, машино-места	Российская Федерация, 143033, Московская область, г.о Одинцовский, село Лайково, микрорайон Город-событие, дом 22, квартира 57
	Местоположение помещения, машино-места	-
	Дополнение местоположения помещения, машино-места	-
6	Площадь помещения, машино-места (Р), м ²	39.7
7	Назначение помещения	Жилое
8	Вид жилого помещения (квартира, комната (в квартире)), если жилое помещение расположено в многоквартирном доме	Квартира
9	Вид (виды) разрешенного использования помещения	-
10	Наименование помещения	-

11	Кадастровый номер (при наличии) или обозначение на плане этажа (или поэтажном плане) квартиры, в которой расположена комната	-
12	Сведения об отнесении к общему имуществу в многоквартирном доме или к вспомогательным помещениям	-
13	Сведения об отнесении к специализированному жилищному фонду или к жилым помещениям наемного дома социального использования или наемного дома коммерческого использования	-
14	Сведения о включении помещения в единый государственный реестр объектов культурного наследия (памятников истории и культуры) народов Российской Федерации	-
14.1	Регистрационный номер, вид и наименование объекта недвижимости в едином государственном реестре объектов культурного наследия (памятников истории и культуры) народов Российской Федерации либо регистрационный номер учетной карты объекта, представляющего собой историко-культурную ценность, вид и наименование выявленного объекта культурного наследия	-
14.2	Реквизиты решений Правительства Российской Федерации, органов охраны объектов культурного наследия о включении объекта недвижимости в единый государственный реестр объектов культурного наследия (памятников истории и культуры) народов Российской Федерации либо об отнесении объекта недвижимости к выявленным объектам культурного наследия, подлежащим государственной охране	-
14.3	Реквизиты документа, на основании которого установлены требования к сохранению, содержанию и использованию объектов культурного наследия (памятников истории и культуры) народов Российской Федерации, требования к обеспечению доступа к таким объектам либо выявленному объекту культурного наследия	-
Обозначение (номер) помещения, машино-места на плане здания, сооружения, плане этажа: 58		
Кадастровый номер: -		
№ п/п	Наименование характеристики	Значение характеристики
1	2	3
1	Вид объекта недвижимости (помещение, машино-место)	Помещение
2	Ранее присвоенный государственный учетный номер помещения, машино-места (кадастровый, инвентарный или условный номер)	-
3	Кадастровый номер исходного объекта недвижимости (объектов недвижимости)	-
4	Номер, тип этажа (этажей), на котором (которых) расположено помещение	6, Этаж
5	Адрес помещения, машино-места	Российская Федерация, 143033, Московская область, г.о Одинцовский, село Лайково, микрорайон Город-событие, дом 22, квартира 58

5	Местоположение помещения, машино-места	-
	Дополнение местоположения помещения, машино-места	-
6	Площадь помещения, машино-места (Р), м2	48.4
7	Назначение помещения	Жилое
8	Вид жилого помещения (квартира, комната (в квартире), если жилое помещение расположено в многоквартирном доме)	Квартира
9	Вид (виды) разрешенного использования помещения	-
10	Наименование помещения	-
11	Кадастровый номер (при наличии) или обозначение на плане этажа (или поэтажном плане) квартиры, в которой расположена комната	-
12	Сведения об отнесении к общему имуществу в многоквартирном доме или к вспомогательным помещениям	-
13	Сведения об отнесении к специализированному жилищному фонду или к жилым помещениям наемного дома социального использования или наемного дома коммерческого использования	-
14	Сведения о включении помещения в единый государственный реестр объектов культурного наследия (памятников истории и культуры) народов Российской Федерации	-
14.1	Регистрационный номер, вид и наименование объекта недвижимости в едином государственном реестре объектов культурного наследия (памятников истории и культуры) народов Российской Федерации либо регистрационный номер учетной карты объекта, представляющего собой историко-культурную ценность, вид и наименование выявленного объекта культурного наследия	-
14.2	Реквизиты решений Правительства Российской Федерации, органов охраны объектов культурного наследия о включении объекта недвижимости в единый государственный реестр объектов культурного наследия (памятников истории и культуры) народов Российской Федерации либо об отнесении объекта недвижимости к выявленным объектам культурного наследия, подлежащим государственной охране	-
14.3	Реквизиты документа, на основании которого установлены требования к сохранению, содержанию и использованию объектов культурного наследия (памятников истории и культуры) народов Российской Федерации, требования к обеспечению доступа к таким объектам либо выявленному объекту культурного наследия	-

Обозначение (номер) помещения, машино-места на плане здания, сооружения, плане этажа: 59

Кадастровый номер: -

№ п/п	Наименование характеристики	Значение характеристики
1	2	3
1	Вид объекта недвижимости (помещение, машино-место)	Помещение

2	Ранее присвоенный государственный учетный номер помещения, машино-места (кадастровый, инвентарный или условный номер)	-
3	Кадастровый номер исходного объекта недвижимости (объектов недвижимости)	-
4	Номер, тип этажа (этажей), на котором (которых) расположено помещение	7, Этаж
5	Адрес помещения, машино-места	Российская Федерация, 143033, Московская область, г.о Одинцовский, село Лайково, микрорайон Город-событие, дом 22, квартира 59
	Местоположение помещения, машино-места	-
	Дополнение местоположения помещения, машино-места	-
6	Площадь помещения, машино-места (P), м2	47.3
7	Назначение помещения	Жилое
8	Вид жилого помещения (квартира, комната (в квартире), если жилое помещение расположено в многоквартирном доме	Квартира
9	Вид (виды) разрешенного использования помещения	-
10	Наименование помещения	-
11	Кадастровый номер (при наличии) или обозначение на плане этажа (или поэтажном плане) квартиры, в которой расположена комната	-
12	Сведения об отнесении к общему имуществу в многоквартирном доме или к вспомогательным помещениям	-
13	Сведения об отнесении к специализированному жилищному фонду или к жилым помещениям наемного дома социального использования или наемного дома коммерческого использования	-
14	Сведения о включении помещения в единый государственный реестр объектов культурного наследия (памятников истории и культуры) народов Российской Федерации	-
14.1	Регистрационный номер, вид и наименование объекта недвижимости в едином государственном реестре объектов культурного наследия (памятников истории и культуры) народов Российской Федерации либо регистрационный номер учетной карты объекта, представляющего собой историко-культурную ценность, вид и наименование выявленного объекта культурного наследия	-
14.2	Реквизиты решений Правительства Российской Федерации, органов охраны объектов культурного наследия о включении объекта недвижимости в единый государственный реестр объектов культурного наследия (памятников истории и культуры) народов Российской Федерации либо об отнесении объекта недвижимости к выявленным объектам культурного наследия, подлежащим государственной охране	-
14.3	Реквизиты документа, на основании которого установлены требования к сохранению, содержанию и использованию объектов культурного наследия (памятников истории и культуры) народов Российской Федерации, требования к обеспечению доступа к таким объектам либо выявленному объекту культурного наследия	-

Обозначение (номер) помещения, машино-места на плане здания, сооружения, плане этажа: 60		
Кадастровый номер: -		
№ п/п	Наименование характеристики	Значение характеристики
1	2	3
1	Вид объекта недвижимости (помещение, машино-место)	Помещение
2	Ранее присвоенный государственный учетный номер помещения, машино-места (кадастровый, инвентарный или условный номер)	-
3	Кадастровый номер исходного объекта недвижимости (объектов недвижимости)	-
4	Номер, тип этажа (этажей), на котором (которых) расположено помещение	7, Этаж
5	Адрес помещения, машино-места	Российская Федерация, 143033, Московская область, г.о Одинцовский, село Лайково, микрорайон Город-событие, дом 22, квартира 60
	Местоположение помещения, машино-места	-
	Дополнение местоположения помещения, машино-места	-
6	Площадь помещения, машино-места (Р), м ²	39.4
7	Назначение помещения	Жилое
8	Вид жилого помещения (квартира, комната (в квартире), если жилое помещение расположено в многоквартирном доме)	Квартира
9	Вид (виды) разрешенного использования помещения	-
10	Наименование помещения	-
11	Кадастровый номер (при наличии) или обозначение на плане этажа (или поэтажном плане) квартиры, в которой расположена комната	-
12	Сведения об отнесении к общему имуществу в многоквартирном доме или к вспомогательным помещениям	-
13	Сведения об отнесении к специализированному жилищному фонду или к жилым помещениям наемного дома социального использования или наемного дома коммерческого использования	-
14	Сведения о включении помещения в единый государственный реестр объектов культурного наследия (памятников истории и культуры) народов Российской Федерации	-
14.1	Регистрационный номер, вид и наименование объекта недвижимости в едином государственном реестре объектов культурного наследия (памятников истории и культуры) народов Российской Федерации либо регистрационный номер учетной карты объекта, представляющего собой историко-культурную ценность, вид и наименование выявленного объекта культурного наследия	-

14.2	Реквизиты решений Правительства Российской Федерации, органов охраны объектов культурного наследия о включении объекта недвижимости в единый государственный реестр объектов культурного наследия (памятников истории и культуры) народов Российской Федерации либо об отнесении объекта недвижимости к выявленным объектам культурного наследия, подлежащим государственной охране	-
14.3	Реквизиты документа, на основании которого установлены требования к сохранению, содержанию и использованию объектов культурного наследия (памятников истории и культуры) народов Российской Федерации, требования к обеспечению доступа к таким объектам либо выявленному объекту культурного наследия	-
Обозначение (номер) помещения, машино-места на плане здания, сооружения, плане этажа: 61		
Кадастровый номер: -		
№ п/п	Наименование характеристики	Значение характеристики
1	2	3
1	Вид объекта недвижимости (помещение, машино-место)	Помещение
2	Ранее присвоенный государственный учетный номер помещения, машино-места (кадастровый, инвентарный или условный номер)	-
3	Кадастровый номер исходного объекта недвижимости (объектов недвижимости)	-
4	Номер, тип этажа (этажей), на котором (которых) расположено помещение	7, Этаж
5	Адрес помещения, машино-места	Российская Федерация, 143033, Московская область, г.о Одинцовский, село Лайково, микрорайон Город-событие, дом 22, квартира 61
	Местоположение помещения, машино-места	-
	Дополнение местоположения помещения, машино-места	-
6	Площадь помещения, машино-места (Р), м ²	39.7
7	Назначение помещения	Жилое
8	Вид жилого помещения (квартира, комната (в квартире), если жилое помещение расположено в многоквартирном доме)	Квартира
9	Вид (виды) разрешенного использования помещения	-
10	Наименование помещения	-
11	Кадастровый номер (при наличии) или обозначение на плане этажа (или поэтажном плане) квартиры, в которой расположена комната	-
12	Сведения об отнесении к общему имуществу в многоквартирном доме или к вспомогательным помещениям	-
13	Сведения об отнесении к специализированному жилищному фонду или к жилым помещениям наемного дома социального использования или наемного дома коммерческого использования	-

14	Сведения о включении помещения в единый государственный реестр объектов культурного наследия (памятников истории и культуры) народов Российской Федерации	-
14.1	Регистрационный номер, вид и наименование объекта недвижимости в едином государственном реестре объектов культурного наследия (памятников истории и культуры) народов Российской Федерации либо регистрационный номер учетной карты объекта, представляющего собой историко-культурную ценность, вид и наименование выявленного объекта культурного наследия	-
14.2	Реквизиты решений Правительства Российской Федерации, органов охраны объектов культурного наследия о включении объекта недвижимости в единый государственный реестр объектов культурного наследия (памятников истории и культуры) народов Российской Федерации либо об отнесении объекта недвижимости к выявленным объектам культурного наследия, подлежащим государственной охране	-
14.3	Реквизиты документа, на основании которого установлены требования к сохранению, содержанию и использованию объектов культурного наследия (памятников истории и культуры) народов Российской Федерации, требования к обеспечению доступа к таким объектам либо выявленному объекту культурного наследия	-

Обозначение (номер) помещения, машино-места на плане здания, сооружения, плане этажа: 62

Кадастровый номер: -

№ п/п	Наименование характеристики	Значение характеристики
1	2	3
1	Вид объекта недвижимости (помещение, машино-место)	Помещение
2	Ранее присвоенный государственный учетный номер помещения, машино-места (кадастровый, инвентарный или условный номер)	-
3	Кадастровый номер исходного объекта недвижимости (объектов недвижимости)	-
4	Номер, тип этажа (этажей), на котором (которых) расположено помещение	7, Этаж
5	Адрес помещения, машино-места	Российская Федерация, 143033, Московская область, г.о Одинцовский, село Лайково, микрорайон Город-событие, дом 22, квартира 62
	Местоположение помещения, машино-места	-
	Дополнение местоположения помещения, машино-места	-
6	Площадь помещения, машино-места (Р), м ²	48.2
7	Назначение помещения	Жилое
8	Вид жилого помещения (квартира, комната (в квартире)), если жилое помещение расположено в многоквартирном доме	Квартира
9	Вид (виды) разрешенного использования помещения	-
10	Наименование помещения	-

11	Кадастровый номер (при наличии) или обозначение на плане этажа (или поэтажном плане) квартиры, в которой расположена комната	-
12	Сведения об отнесении к общему имуществу в многоквартирном доме или к вспомогательным помещениям	-
13	Сведения об отнесении к специализированному жилищному фонду или к жилым помещениям наемного дома социального использования или наемного дома коммерческого использования	-
14	Сведения о включении помещения в единый государственный реестр объектов культурного наследия (памятников истории и культуры) народов Российской Федерации	-
14.1	Регистрационный номер, вид и наименование объекта недвижимости в едином государственном реестре объектов культурного наследия (памятников истории и культуры) народов Российской Федерации либо регистрационный номер учетной карты объекта, представляющего собой историко-культурную ценность, вид и наименование выявленного объекта культурного наследия	-
14.2	Реквизиты решений Правительства Российской Федерации, органов охраны объектов культурного наследия о включении объекта недвижимости в единый государственный реестр объектов культурного наследия (памятников истории и культуры) народов Российской Федерации либо об отнесении объекта недвижимости к выявленным объектам культурного наследия, подлежащим государственной охране	-
14.3	Реквизиты документа, на основании которого установлены требования к сохранению, содержанию и использованию объектов культурного наследия (памятников истории и культуры) народов Российской Федерации, требования к обеспечению доступа к таким объектам либо выявленному объекту культурного наследия	-
Обозначение (номер) помещения, машино-места на плане здания, сооружения, плане этажа: 63		
Кадастровый номер: -		
№ п/п	Наименование характеристики	Значение характеристики
1	2	3
1	Вид объекта недвижимости (помещение, машино-место)	Помещение
2	Ранее присвоенный государственный учетный номер помещения, машино-места (кадастровый, инвентарный или условный номер)	-
3	Кадастровый номер исходного объекта недвижимости (объектов недвижимости)	-
4	Номер, тип этажа (этажей), на котором (которых) расположено помещение	8, Этаж
5	Адрес помещения, машино-места	Российская Федерация, 143033, Московская область, г.о Одинцовский, село Лайково, микрорайон Город-событие, дом 22, квартира 63

5	Местоположение помещения, машино-места	-
	Дополнение местоположения помещения, машино-места	-
6	Площадь помещения, машино-места (Р), м2	47.2
7	Назначение помещения	Жилое
8	Вид жилого помещения (квартира, комната (в квартире), если жилое помещение расположено в многоквартирном доме)	Квартира
9	Вид (виды) разрешенного использования помещения	-
10	Наименование помещения	-
11	Кадастровый номер (при наличии) или обозначение на плане этажа (или поэтажном плане) квартиры, в которой расположена комната	-
12	Сведения об отнесении к общему имуществу в многоквартирном доме или к вспомогательным помещениям	-
13	Сведения об отнесении к специализированному жилищному фонду или к жилым помещениям наемного дома социального использования или наемного дома коммерческого использования	-
14	Сведения о включении помещения в единый государственный реестр объектов культурного наследия (памятников истории и культуры) народов Российской Федерации	-
14.1	Регистрационный номер, вид и наименование объекта недвижимости в едином государственном реестре объектов культурного наследия (памятников истории и культуры) народов Российской Федерации либо регистрационный номер учетной карты объекта, представляющего собой историко-культурную ценность, вид и наименование выявленного объекта культурного наследия	-
14.2	Реквизиты решений Правительства Российской Федерации, органов охраны объектов культурного наследия о включении объекта недвижимости в единый государственный реестр объектов культурного наследия (памятников истории и культуры) народов Российской Федерации либо об отнесении объекта недвижимости к выявленным объектам культурного наследия, подлежащим государственной охране	-
14.3	Реквизиты документа, на основании которого установлены требования к сохранению, содержанию и использованию объектов культурного наследия (памятников истории и культуры) народов Российской Федерации, требования к обеспечению доступа к таким объектам либо выявленному объекту культурного наследия	-
Обозначение (номер) помещения, машино-места на плане здания, сооружения, плане этажа: 64		
Кадастровый номер: -		
№ п/п	Наименование характеристики	Значение характеристики
1	2	3
1	Вид объекта недвижимости (помещение, машино-место)	Помещение

2	Ранее присвоенный государственный учетный номер помещения, машино-места (кадастровый, инвентарный или условный номер)	-
3	Кадастровый номер исходного объекта недвижимости (объектов недвижимости)	-
4	Номер, тип этажа (этажей), на котором (которых) расположено помещение	8, Этаж
5	Адрес помещения, машино-места	Российская Федерация, 143033, Московская область, г.о Одинцовский, село Лайково, микрорайон Город-событие, дом 22, квартира 64
	Местоположение помещения, машино-места	-
	Дополнение местоположения помещения, машино-места	-
6	Площадь помещения, машино-места (P), м2	39.4
7	Назначение помещения	Жилое
8	Вид жилого помещения (квартира, комната (в квартире), если жилое помещение расположено в многоквартирном доме	Квартира
9	Вид (виды) разрешенного использования помещения	-
10	Наименование помещения	-
11	Кадастровый номер (при наличии) или обозначение на плане этажа (или поэтажном плане) квартиры, в которой расположена комната	-
12	Сведения об отнесении к общему имуществу в многоквартирном доме или к вспомогательным помещениям	-
13	Сведения об отнесении к специализированному жилищному фонду или к жилым помещениям наемного дома социального использования или наемного дома коммерческого использования	-
14	Сведения о включении помещения в единый государственный реестр объектов культурного наследия (памятников истории и культуры) народов Российской Федерации	-
14.1	Регистрационный номер, вид и наименование объекта недвижимости в едином государственном реестре объектов культурного наследия (памятников истории и культуры) народов Российской Федерации либо регистрационный номер учетной карты объекта, представляющего собой историко-культурную ценность, вид и наименование выявленного объекта культурного наследия	-
14.2	Реквизиты решений Правительства Российской Федерации, органов охраны объектов культурного наследия о включении объекта недвижимости в единый государственный реестр объектов культурного наследия (памятников истории и культуры) народов Российской Федерации либо об отнесении объекта недвижимости к выявленным объектам культурного наследия, подлежащим государственной охране	-
14.3	Реквизиты документа, на основании которого установлены требования к сохранению, содержанию и использованию объектов культурного наследия (памятников истории и культуры) народов Российской Федерации, требования к обеспечению доступа к таким объектам либо выявленному объекту культурного наследия	-

Обозначение (номер) помещения, машино-места на плане здания, сооружения, плане этажа: 65

Кадастровый номер: -

№ п/п	Наименование характеристики	Значение характеристики
1	2	3
1	Вид объекта недвижимости (помещение, машино-место)	Помещение
2	Ранее присвоенный государственный учетный номер помещения, машино-места (кадастровый, инвентарный или условный номер)	-
3	Кадастровый номер исходного объекта недвижимости (объектов недвижимости)	-
4	Номер, тип этажа (этажей), на котором (которых) расположено помещение	8, Этаж
5	Адрес помещения, машино-места	Российская Федерация, 143033, Московская область, г.о Одинцовский, село Лайково, микрорайон Город-событие, дом 22, квартира 65
	Местоположение помещения, машино-места	-
	Дополнение местоположения помещения, машино-места	-
6	Площадь помещения, машино-места (Р), м ²	39.5
7	Назначение помещения	Жилое
8	Вид жилого помещения (квартира, комната (в квартире), если жилое помещение расположено в многоквартирном доме	Квартира
9	Вид (виды) разрешенного использования помещения	-
10	Наименование помещения	-
11	Кадастровый номер (при наличии) или обозначение на плане этажа (или поэтажном плане) квартиры, в которой расположена комната	-
12	Сведения об отнесении к общему имуществу в многоквартирном доме или к вспомогательным помещениям	-
13	Сведения об отнесении к специализированному жилищному фонду или к жилым помещениям наемного дома социального использования или наемного дома коммерческого использования	-
14	Сведения о включении помещения в единый государственный реестр объектов культурного наследия (памятников истории и культуры) народов Российской Федерации	-
14.1	Регистрационный номер, вид и наименование объекта недвижимости в едином государственном реестре объектов культурного наследия (памятников истории и культуры) народов Российской Федерации либо регистрационный номер учетной карты объекта, представляющего собой историко-культурную ценность, вид и наименование выявленного объекта культурного наследия	-

14.2	Реквизиты решений Правительства Российской Федерации, органов охраны объектов культурного наследия о включении объекта недвижимости в единый государственный реестр объектов культурного наследия (памятников истории и культуры) народов Российской Федерации либо об отнесении объекта недвижимости к выявленным объектам культурного наследия, подлежащим государственной охране	-
14.3	Реквизиты документа, на основании которого установлены требования к сохранению, содержанию и использованию объектов культурного наследия (памятников истории и культуры) народов Российской Федерации, требования к обеспечению доступа к таким объектам либо выявленному объекту культурного наследия	-
Обозначение (номер) помещения, машино-места на плане здания, сооружения, плане этажа: 66		
Кадастровый номер: -		
№ п/п	Наименование характеристики	Значение характеристики
1	2	3
1	Вид объекта недвижимости (помещение, машино-место)	Помещение
2	Ранее присвоенный государственный учетный номер помещения, машино-места (кадастровый, инвентарный или условный номер)	-
3	Кадастровый номер исходного объекта недвижимости (объектов недвижимости)	-
4	Номер, тип этажа (этажей), на котором (которых) расположено помещение	8, Этаж
5	Адрес помещения, машино-места	Российская Федерация, 143033, Московская область, г.о Одинцовский, село Лайково, микрорайон Город-событие, дом 22, квартира 66
	Местоположение помещения, машино-места	-
	Дополнение местоположения помещения, машино-места	-
6	Площадь помещения, машино-места (P), м2	48.2
7	Назначение помещения	Жилое
8	Вид жилого помещения (квартира, комната (в квартире), если жилое помещение расположено в многоквартирном доме)	Квартира
9	Вид (виды) разрешенного использования помещения	-
10	Наименование помещения	-
11	Кадастровый номер (при наличии) или обозначение на плане этажа (или поэтажном плане) квартиры, в которой расположена комната	-
12	Сведения об отнесении к общему имуществу в многоквартирном доме или к вспомогательным помещениям	-
13	Сведения об отнесении к специализированному жилищному фонду или к жилым помещениям наемного дома социального использования или наемного дома коммерческого использования	-

14	Сведения о включении помещения в единый государственный реестр объектов культурного наследия (памятников истории и культуры) народов Российской Федерации	-
14.1	Регистрационный номер, вид и наименование объекта недвижимости в едином государственном реестре объектов культурного наследия (памятников истории и культуры) народов Российской Федерации либо регистрационный номер учетной карты объекта, представляющего собой историко-культурную ценность, вид и наименование выявленного объекта культурного наследия	-
14.2	Реквизиты решений Правительства Российской Федерации, органов охраны объектов культурного наследия о включении объекта недвижимости в единый государственный реестр объектов культурного наследия (памятников истории и культуры) народов Российской Федерации либо об отнесении объекта недвижимости к выявленным объектам культурного наследия, подлежащим государственной охране	-
14.3	Реквизиты документа, на основании которого установлены требования к сохранению, содержанию и использованию объектов культурного наследия (памятников истории и культуры) народов Российской Федерации, требования к обеспечению доступа к таким объектам либо выявленному объекту культурного наследия	-

Обозначение (номер) помещения, машино-места на плане здания, сооружения, плане этажа: 67

Кадастровый номер: -

№ п/п	Наименование характеристики	Значение характеристики
1	2	3
1	Вид объекта недвижимости (помещение, машино-место)	Помещение
2	Ранее присвоенный государственный учетный номер помещения, машино-места (кадастровый, инвентарный или условный номер)	-
3	Кадастровый номер исходного объекта недвижимости (объектов недвижимости)	-
4	Номер, тип этажа (этажей), на котором (которых) расположено помещение	9, Этаж
5	Адрес помещения, машино-места	Российская Федерация, 143033, Московская область, г.о Одинцовский, село Лайково, микрорайон Город-событие, дом 22, квартира 67
	Местоположение помещения, машино-места	-
	Дополнение местоположения помещения, машино-места	-
6	Площадь помещения, машино-места (Р), м ²	47.0
7	Назначение помещения	Жилое
8	Вид жилого помещения (квартира, комната (в квартире), если жилое помещение расположено в многоквартирном доме)	Квартира
9	Вид (виды) разрешенного использования помещения	-
10	Наименование помещения	-

11	Кадастровый номер (при наличии) или обозначение на плане этажа (или поэтажном плане) квартиры, в которой расположена комната	-
12	Сведения об отнесении к общему имуществу в многоквартирном доме или к вспомогательным помещениям	-
13	Сведения об отнесении к специализированному жилищному фонду или к жилым помещениям наемного дома социального использования или наемного дома коммерческого использования	-
14	Сведения о включении помещения в единый государственный реестр объектов культурного наследия (памятников истории и культуры) народов Российской Федерации	-
14.1	Регистрационный номер, вид и наименование объекта недвижимости в едином государственном реестре объектов культурного наследия (памятников истории и культуры) народов Российской Федерации либо регистрационный номер учетной карты объекта, представляющего собой историко-культурную ценность, вид и наименование выявленного объекта культурного наследия	-
14.2	Реквизиты решений Правительства Российской Федерации, органов охраны объектов культурного наследия о включении объекта недвижимости в единый государственный реестр объектов культурного наследия (памятников истории и культуры) народов Российской Федерации либо об отнесении объекта недвижимости к выявленным объектам культурного наследия, подлежащим государственной охране	-
14.3	Реквизиты документа, на основании которого установлены требования к сохранению, содержанию и использованию объектов культурного наследия (памятников истории и культуры) народов Российской Федерации, требования к обеспечению доступа к таким объектам либо выявленному объекту культурного наследия	-
Обозначение (номер) помещения, машино-места на плане здания, сооружения, плане этажа: 68		
Кадастровый номер: -		
№ п/п	Наименование характеристики	Значение характеристики
1	2	3
1	Вид объекта недвижимости (помещение, машино-место)	Помещение
2	Ранее присвоенный государственный учетный номер помещения, машино-места (кадастровый, инвентарный или условный номер)	-
3	Кадастровый номер исходного объекта недвижимости (объектов недвижимости)	-
4	Номер, тип этажа (этажей), на котором (которых) расположено помещение	9, Этаж
5	Адрес помещения, машино-места	Российская Федерация, 143033, Московская область, г.о Одинцовский, село Лайково, микрорайон Город-событие, дом 22, квартира 68

5	Местоположение помещения, машино-места	-
	Дополнение местоположения помещения, машино-места	-
6	Площадь помещения, машино-места (Р), м2	39.2
7	Назначение помещения	Жилое
8	Вид жилого помещения (квартира, комната (в квартире), если жилое помещение расположено в многоквартирном доме)	Квартира
9	Вид (виды) разрешенного использования помещения	-
10	Наименование помещения	-
11	Кадастровый номер (при наличии) или обозначение на плане этажа (или поэтажном плане) квартиры, в которой расположена комната	-
12	Сведения об отнесении к общему имуществу в многоквартирном доме или к вспомогательным помещениям	-
13	Сведения об отнесении к специализированному жилищному фонду или к жилым помещениям наемного дома социального использования или наемного дома коммерческого использования	-
14	Сведения о включении помещения в единый государственный реестр объектов культурного наследия (памятников истории и культуры) народов Российской Федерации	-
14.1	Регистрационный номер, вид и наименование объекта недвижимости в едином государственном реестре объектов культурного наследия (памятников истории и культуры) народов Российской Федерации либо регистрационный номер учетной карты объекта, представляющего собой историко-культурную ценность, вид и наименование выявленного объекта культурного наследия	-
14.2	Реквизиты решений Правительства Российской Федерации, органов охраны объектов культурного наследия о включении объекта недвижимости в единый государственный реестр объектов культурного наследия (памятников истории и культуры) народов Российской Федерации либо об отнесении объекта недвижимости к выявленным объектам культурного наследия, подлежащим государственной охране	-
14.3	Реквизиты документа, на основании которого установлены требования к сохранению, содержанию и использованию объектов культурного наследия (памятников истории и культуры) народов Российской Федерации, требования к обеспечению доступа к таким объектам либо выявленному объекту культурного наследия	-

Обозначение (номер) помещения, машино-места на плане здания, сооружения, плане этажа: 69

Кадастровый номер: -

№ п/п	Наименование характеристики	Значение характеристики
1	2	3
1	Вид объекта недвижимости (помещение, машино-место)	Помещение

2	Ранее присвоенный государственный учетный номер помещения, машино-места (кадастровый, инвентарный или условный номер)	-
3	Кадастровый номер исходного объекта недвижимости (объектов недвижимости)	-
4	Номер, тип этажа (этажей), на котором (которых) расположено помещение	9, Этаж
5	Адрес помещения, машино-места	Российская Федерация, 143033, Московская область, г.о Одинцовский, село Лайково, микрорайон Город-событие, дом 22, квартира 69
	Местоположение помещения, машино-места	-
	Дополнение местоположения помещения, машино-места	-
6	Площадь помещения, машино-места (P), м2	39.4
7	Назначение помещения	Жилое
8	Вид жилого помещения (квартира, комната (в квартире), если жилое помещение расположено в многоквартирном доме	Квартира
9	Вид (виды) разрешенного использования помещения	-
10	Наименование помещения	-
11	Кадастровый номер (при наличии) или обозначение на плане этажа (или поэтажном плане) квартиры, в которой расположена комната	-
12	Сведения об отнесении к общему имуществу в многоквартирном доме или к вспомогательным помещениям	-
13	Сведения об отнесении к специализированному жилищному фонду или к жилым помещениям наемного дома социального использования или наемного дома коммерческого использования	-
14	Сведения о включении помещения в единый государственный реестр объектов культурного наследия (памятников истории и культуры) народов Российской Федерации	-
14.1	Регистрационный номер, вид и наименование объекта недвижимости в едином государственном реестре объектов культурного наследия (памятников истории и культуры) народов Российской Федерации либо регистрационный номер учетной карты объекта, представляющего собой историко-культурную ценность, вид и наименование выявленного объекта культурного наследия	-
14.2	Реквизиты решений Правительства Российской Федерации, органов охраны объектов культурного наследия о включении объекта недвижимости в единый государственный реестр объектов культурного наследия (памятников истории и культуры) народов Российской Федерации либо об отнесении объекта недвижимости к выявленным объектам культурного наследия, подлежащим государственной охране	-
14.3	Реквизиты документа, на основании которого установлены требования к сохранению, содержанию и использованию объектов культурного наследия (памятников истории и культуры) народов Российской Федерации, требования к обеспечению доступа к таким объектам либо выявленному объекту культурного наследия	-

Обозначение (номер) помещения, машино-места на плане здания, сооружения, плане этажа: 70

Кадастровый номер: -

№ п/п	Наименование характеристики	Значение характеристики
1	2	3
1	Вид объекта недвижимости (помещение, машино-место)	Помещение
2	Ранее присвоенный государственный учетный номер помещения, машино-места (кадастровый, инвентарный или условный номер)	-
3	Кадастровый номер исходного объекта недвижимости (объектов недвижимости)	-
4	Номер, тип этажа (этажей), на котором (которых) расположено помещение	9, Этаж
5	Адрес помещения, машино-места	Российская Федерация, 143033, Московская область, г.о Одинцовский, село Лайково, микрорайон Город-событие, дом 22, квартира 70
	Местоположение помещения, машино-места	-
	Дополнение местоположения помещения, машино-места	-
6	Площадь помещения, машино-места (Р), м ²	48.0
7	Назначение помещения	Жилое
8	Вид жилого помещения (квартира, комната (в квартире), если жилое помещение расположено в многоквартирном доме)	Квартира
9	Вид (виды) разрешенного использования помещения	-
10	Наименование помещения	-
11	Кадастровый номер (при наличии) или обозначение на плане этажа (или поэтажном плане) квартиры, в которой расположена комната	-
12	Сведения об отнесении к общему имуществу в многоквартирном доме или к вспомогательным помещениям	-
13	Сведения об отнесении к специализированному жилищному фонду или к жилым помещениям наемного дома социального использования или наемного дома коммерческого использования	-
14	Сведения о включении помещения в единый государственный реестр объектов культурного наследия (памятников истории и культуры) народов Российской Федерации	-
14.1	Регистрационный номер, вид и наименование объекта недвижимости в едином государственном реестре объектов культурного наследия (памятников истории и культуры) народов Российской Федерации либо регистрационный номер учетной карты объекта, представляющего собой историко-культурную ценность, вид и наименование выявленного объекта культурного наследия	-

14.2	Реквизиты решений Правительства Российской Федерации, органов охраны объектов культурного наследия о включении объекта недвижимости в единый государственный реестр объектов культурного наследия (памятников истории и культуры) народов Российской Федерации либо об отнесении объекта недвижимости к выявленным объектам культурного наследия, подлежащим государственной охране	-
14.3	Реквизиты документа, на основании которого установлены требования к сохранению, содержанию и использованию объектов культурного наследия (памятников истории и культуры) народов Российской Федерации, требования к обеспечению доступа к таким объектам либо выявленному объекту культурного наследия	-
Обозначение (номер) помещения, машино-места на плане здания, сооружения, плане этажа: 71		
Кадастровый номер: -		
№ п/п	Наименование характеристики	Значение характеристики
1	2	3
1	Вид объекта недвижимости (помещение, машино-место)	Помещение
2	Ранее присвоенный государственный учетный номер помещения, машино-места (кадастровый, инвентарный или условный номер)	-
3	Кадастровый номер исходного объекта недвижимости (объектов недвижимости)	-
4	Номер, тип этажа (этажей), на котором (которых) расположено помещение	1, Этаж
5	Адрес помещения, машино-места	Российская Федерация, 143033, Московская область, г.о Одинцовский, село Лайково, микрорайон Город-событие, дом 22, квартира 71
	Местоположение помещения, машино-места	-
	Дополнение местоположения помещения, машино-места	-
6	Площадь помещения, машино-места (Р), м2	37.5
7	Назначение помещения	Жилое
8	Вид жилого помещения (квартира, комната (в квартире), если жилое помещение расположено в многоквартирном доме)	Квартира
9	Вид (виды) разрешенного использования помещения	-
10	Наименование помещения	-
11	Кадастровый номер (при наличии) или обозначение на плане этажа (или поэтажном плане) квартиры, в которой расположена комната	-
12	Сведения об отнесении к общему имуществу в многоквартирном доме или к вспомогательным помещениям	-
13	Сведения об отнесении к специализированному жилищному фонду или к жилым помещениям наемного дома социального использования или наемного дома коммерческого использования	-

14	Сведения о включении помещения в единый государственный реестр объектов культурного наследия (памятников истории и культуры) народов Российской Федерации	-
14.1	Регистрационный номер, вид и наименование объекта недвижимости в едином государственном реестре объектов культурного наследия (памятников истории и культуры) народов Российской Федерации либо регистрационный номер учетной карты объекта, представляющего собой историко-культурную ценность, вид и наименование выявленного объекта культурного наследия	-
14.2	Реквизиты решений Правительства Российской Федерации, органов охраны объектов культурного наследия о включении объекта недвижимости в единый государственный реестр объектов культурного наследия (памятников истории и культуры) народов Российской Федерации либо об отнесении объекта недвижимости к выявленным объектам культурного наследия, подлежащим государственной охране	-
14.3	Реквизиты документа, на основании которого установлены требования к сохранению, содержанию и использованию объектов культурного наследия (памятников истории и культуры) народов Российской Федерации, требования к обеспечению доступа к таким объектам либо выявленному объекту культурного наследия	-

Обозначение (номер) помещения, машино-места на плане здания, сооружения, плане этажа: 72

Кадастровый номер: -

№ п/п	Наименование характеристики	Значение характеристики
1	2	3
1	Вид объекта недвижимости (помещение, машино-место)	Помещение
2	Ранее присвоенный государственный учетный номер помещения, машино-места (кадастровый, инвентарный или условный номер)	-
3	Кадастровый номер исходного объекта недвижимости (объектов недвижимости)	-
4	Номер, тип этажа (этажей), на котором (которых) расположено помещение	1, Этаж
5	Адрес помещения, машино-места	Российская Федерация, 143033, Московская область, г.о Одинцовский, село Лайково, микрорайон Город-событие, дом 22, квартира 72
	Местоположение помещения, машино-места	-
	Дополнение местоположения помещения, машино-места	-
6	Площадь помещения, машино-места (Р), м ²	52.6
7	Назначение помещения	Жилое
8	Вид жилого помещения (квартира, комната (в квартире)), если жилое помещение расположено в многоквартирном доме	Квартира
9	Вид (виды) разрешенного использования помещения	-
10	Наименование помещения	-

11	Кадастровый номер (при наличии) или обозначение на плане этажа (или поэтажном плане) квартиры, в которой расположена комната	-
12	Сведения об отнесении к общему имуществу в многоквартирном доме или к вспомогательным помещениям	-
13	Сведения об отнесении к специализированному жилищному фонду или к жилым помещениям наемного дома социального использования или наемного дома коммерческого использования	-
14	Сведения о включении помещения в единый государственный реестр объектов культурного наследия (памятников истории и культуры) народов Российской Федерации	-
14.1	Регистрационный номер, вид и наименование объекта недвижимости в едином государственном реестре объектов культурного наследия (памятников истории и культуры) народов Российской Федерации либо регистрационный номер учетной карты объекта, представляющего собой историко-культурную ценность, вид и наименование выявленного объекта культурного наследия	-
14.2	Реквизиты решений Правительства Российской Федерации, органов охраны объектов культурного наследия о включении объекта недвижимости в единый государственный реестр объектов культурного наследия (памятников истории и культуры) народов Российской Федерации либо об отнесении объекта недвижимости к выявленным объектам культурного наследия, подлежащим государственной охране	-
14.3	Реквизиты документа, на основании которого установлены требования к сохранению, содержанию и использованию объектов культурного наследия (памятников истории и культуры) народов Российской Федерации, требования к обеспечению доступа к таким объектам либо выявленному объекту культурного наследия	-

Обозначение (номер) помещения, машино-места на плане здания, сооружения, плане этажа: 73

Кадастровый номер: -

№ п/п	Наименование характеристики	Значение характеристики
1	2	3
1	Вид объекта недвижимости (помещение, машино-место)	Помещение
2	Ранее присвоенный государственный учетный номер помещения, машино-места (кадастровый, инвентарный или условный номер)	-
3	Кадастровый номер исходного объекта недвижимости (объектов недвижимости)	-
4	Номер, тип этажа (этажей), на котором (которых) расположено помещение	1, Этаж
5	Адрес помещения, машино-места	Российская Федерация, 143033, Московская область, г.о Одинцовский, село Лайково, микрорайон Город-событие, дом 22, квартира 73

5	Местоположение помещения, машино-места	-
	Дополнение местоположения помещения, машино-места	-
6	Площадь помещения, машино-места (Р), м2	34.6
7	Назначение помещения	Жилое
8	Вид жилого помещения (квартира, комната (в квартире), если жилое помещение расположено в многоквартирном доме)	Квартира
9	Вид (виды) разрешенного использования помещения	-
10	Наименование помещения	-
11	Кадастровый номер (при наличии) или обозначение на плане этажа (или поэтажном плане) квартиры, в которой расположена комната	-
12	Сведения об отнесении к общему имуществу в многоквартирном доме или к вспомогательным помещениям	-
13	Сведения об отнесении к специализированному жилищному фонду или к жилым помещениям наемного дома социального использования или наемного дома коммерческого использования	-
14	Сведения о включении помещения в единый государственный реестр объектов культурного наследия (памятников истории и культуры) народов Российской Федерации	-
14.1	Регистрационный номер, вид и наименование объекта недвижимости в едином государственном реестре объектов культурного наследия (памятников истории и культуры) народов Российской Федерации либо регистрационный номер учетной карты объекта, представляющего собой историко-культурную ценность, вид и наименование выявленного объекта культурного наследия	-
14.2	Реквизиты решений Правительства Российской Федерации, органов охраны объектов культурного наследия о включении объекта недвижимости в единый государственный реестр объектов культурного наследия (памятников истории и культуры) народов Российской Федерации либо об отнесении объекта недвижимости к выявленным объектам культурного наследия, подлежащим государственной охране	-
14.3	Реквизиты документа, на основании которого установлены требования к сохранению, содержанию и использованию объектов культурного наследия (памятников истории и культуры) народов Российской Федерации, требования к обеспечению доступа к таким объектам либо выявленному объекту культурного наследия	-
Обозначение (номер) помещения, машино-места на плане здания, сооружения, плане этажа: 74		
Кадастровый номер: -		
№ п/п	Наименование характеристики	Значение характеристики
1	2	3
1	Вид объекта недвижимости (помещение, машино-место)	Помещение

2	Ранее присвоенный государственный учетный номер помещения, машино-места (кадастровый, инвентарный или условный номер)	-
3	Кадастровый номер исходного объекта недвижимости (объектов недвижимости)	-
4	Номер, тип этажа (этажей), на котором (которых) расположено помещение	1, Этаж
5	Адрес помещения, машино-места	Российская Федерация, 143033, Московская область, г.о Одинцовский, село Лайково, микрорайон Город-событие, дом 22, квартира 74
	Местоположение помещения, машино-места	-
	Дополнение местоположения помещения, машино-места	-
6	Площадь помещения, машино-места (P), м2	70.2
7	Назначение помещения	Жилое
8	Вид жилого помещения (квартира, комната (в квартире), если жилое помещение расположено в многоквартирном доме	Квартира
9	Вид (виды) разрешенного использования помещения	-
10	Наименование помещения	-
11	Кадастровый номер (при наличии) или обозначение на плане этажа (или поэтажном плане) квартиры, в которой расположена комната	-
12	Сведения об отнесении к общему имуществу в многоквартирном доме или к вспомогательным помещениям	-
13	Сведения об отнесении к специализированному жилищному фонду или к жилым помещениям наемного дома социального использования или наемного дома коммерческого использования	-
14	Сведения о включении помещения в единый государственный реестр объектов культурного наследия (памятников истории и культуры) народов Российской Федерации	-
14.1	Регистрационный номер, вид и наименование объекта недвижимости в едином государственном реестре объектов культурного наследия (памятников истории и культуры) народов Российской Федерации либо регистрационный номер учетной карты объекта, представляющего собой историко-культурную ценность, вид и наименование выявленного объекта культурного наследия	-
14.2	Реквизиты решений Правительства Российской Федерации, органов охраны объектов культурного наследия о включении объекта недвижимости в единый государственный реестр объектов культурного наследия (памятников истории и культуры) народов Российской Федерации либо об отнесении объекта недвижимости к выявленным объектам культурного наследия, подлежащим государственной охране	-
14.3	Реквизиты документа, на основании которого установлены требования к сохранению, содержанию и использованию объектов культурного наследия (памятников истории и культуры) народов Российской Федерации, требования к обеспечению доступа к таким объектам либо выявленному объекту культурного наследия	-

Обозначение (номер) помещения, машино-места на плане здания, сооружения, плане этажа: 75

Кадастровый номер: -

№ п/п	Наименование характеристики	Значение характеристики
1	2	3
1	Вид объекта недвижимости (помещение, машино-место)	Помещение
2	Ранее присвоенный государственный учетный номер помещения, машино-места (кадастровый, инвентарный или условный номер)	-
3	Кадастровый номер исходного объекта недвижимости (объектов недвижимости)	-
4	Номер, тип этажа (этажей), на котором (которых) расположено помещение	2, Этаж
5	Адрес помещения, машино-места	Российская Федерация, 143033, Московская область, г.о Одинцовский, село Лайково, микрорайон Город-событие, дом 22, квартира 75
	Местоположение помещения, машино-места	-
	Дополнение местоположения помещения, машино-места	-
6	Площадь помещения, машино-места (Р), м ²	43.1
7	Назначение помещения	Жилое
8	Вид жилого помещения (квартира, комната (в квартире)), если жилое помещение расположено в многоквартирном доме	Квартира
9	Вид (виды) разрешенного использования помещения	-
10	Наименование помещения	-
11	Кадастровый номер (при наличии) или обозначение на плане этажа (или поэтажном плане) квартиры, в которой расположена комната	-
12	Сведения об отнесении к общему имуществу в многоквартирном доме или к вспомогательным помещениям	-
13	Сведения об отнесении к специализированному жилищному фонду или к жилым помещениям наемного дома социального использования или наемного дома коммерческого использования	-
14	Сведения о включении помещения в единый государственный реестр объектов культурного наследия (памятников истории и культуры) народов Российской Федерации	-
14.1	Регистрационный номер, вид и наименование объекта недвижимости в едином государственном реестре объектов культурного наследия (памятников истории и культуры) народов Российской Федерации либо регистрационный номер учетной карты объекта, представляющего собой историко-культурную ценность, вид и наименование выявленного объекта культурного наследия	-

14.2	Реквизиты решений Правительства Российской Федерации, органов охраны объектов культурного наследия о включении объекта недвижимости в единый государственный реестр объектов культурного наследия (памятников истории и культуры) народов Российской Федерации либо об отнесении объекта недвижимости к выявленным объектам культурного наследия, подлежащим государственной охране	-
14.3	Реквизиты документа, на основании которого установлены требования к сохранению, содержанию и использованию объектов культурного наследия (памятников истории и культуры) народов Российской Федерации, требования к обеспечению доступа к таким объектам либо выявленному объекту культурного наследия	-
Обозначение (номер) помещения, машино-места на плане здания, сооружения, плане этажа: 76		
Кадастровый номер: -		
№ п/п	Наименование характеристики	Значение характеристики
1	2	3
1	Вид объекта недвижимости (помещение, машино-место)	Помещение
2	Ранее присвоенный государственный учетный номер помещения, машино-места (кадастровый, инвентарный или условный номер)	-
3	Кадастровый номер исходного объекта недвижимости (объектов недвижимости)	-
4	Номер, тип этажа (этажей), на котором (которых) расположено помещение	2, Этаж
5	Адрес помещения, машино-места	Российская Федерация, 143033, Московская область, г.о Одинцовский, село Лайково, микрорайон Город-событие, дом 22, квартира 76
	Местоположение помещения, машино-места	-
	Дополнение местоположения помещения, машино-места	-
6	Площадь помещения, машино-места (Р), м2	37.6
7	Назначение помещения	Жилое
8	Вид жилого помещения (квартира, комната (в квартире), если жилое помещение расположено в многоквартирном доме)	Квартира
9	Вид (виды) разрешенного использования помещения	-
10	Наименование помещения	-
11	Кадастровый номер (при наличии) или обозначение на плане этажа (или поэтажном плане) квартиры, в которой расположена комната	-
12	Сведения об отнесении к общему имуществу в многоквартирном доме или к вспомогательным помещениям	-
13	Сведения об отнесении к специализированному жилищному фонду или к жилым помещениям наемного дома социального использования или наемного дома коммерческого использования	-

14	Сведения о включении помещения в единый государственный реестр объектов культурного наследия (памятников истории и культуры) народов Российской Федерации	-
14.1	Регистрационный номер, вид и наименование объекта недвижимости в едином государственном реестре объектов культурного наследия (памятников истории и культуры) народов Российской Федерации либо регистрационный номер учетной карты объекта, представляющего собой историко-культурную ценность, вид и наименование выявленного объекта культурного наследия	-
14.2	Реквизиты решений Правительства Российской Федерации, органов охраны объектов культурного наследия о включении объекта недвижимости в единый государственный реестр объектов культурного наследия (памятников истории и культуры) народов Российской Федерации либо об отнесении объекта недвижимости к выявленным объектам культурного наследия, подлежащим государственной охране	-
14.3	Реквизиты документа, на основании которого установлены требования к сохранению, содержанию и использованию объектов культурного наследия (памятников истории и культуры) народов Российской Федерации, требования к обеспечению доступа к таким объектам либо выявленному объекту культурного наследия	-

Обозначение (номер) помещения, машино-места на плане здания, сооружения, плане этажа: 77

Кадастровый номер: -

№ п/п	Наименование характеристики	Значение характеристики
1	2	3
1	Вид объекта недвижимости (помещение, машино-место)	Помещение
2	Ранее присвоенный государственный учетный номер помещения, машино-места (кадастровый, инвентарный или условный номер)	-
3	Кадастровый номер исходного объекта недвижимости (объектов недвижимости)	-
4	Номер, тип этажа (этажей), на котором (которых) расположено помещение	2, Этаж
5	Адрес помещения, машино-места	Российская Федерация, 143033, Московская область, г.о Одинцовский, село Лайково, микрорайон Город-событие, дом 22, квартира 77
	Местоположение помещения, машино-места	-
	Дополнение местоположения помещения, машино-места	-
6	Площадь помещения, машино-места (Р), м ²	53.0
7	Назначение помещения	Жилое
8	Вид жилого помещения (квартира, комната (в квартире), если жилое помещение расположено в многоквартирном доме)	Квартира
9	Вид (виды) разрешенного использования помещения	-
10	Наименование помещения	-

11	Кадастровый номер (при наличии) или обозначение на плане этажа (или поэтажном плане) квартиры, в которой расположена комната	-
12	Сведения об отнесении к общему имуществу в многоквартирном доме или к вспомогательным помещениям	-
13	Сведения об отнесении к специализированному жилищному фонду или к жилым помещениям наемного дома социального использования или наемного дома коммерческого использования	-
14	Сведения о включении помещения в единый государственный реестр объектов культурного наследия (памятников истории и культуры) народов Российской Федерации	-
14.1	Регистрационный номер, вид и наименование объекта недвижимости в едином государственном реестре объектов культурного наследия (памятников истории и культуры) народов Российской Федерации либо регистрационный номер учетной карты объекта, представляющего собой историко-культурную ценность, вид и наименование выявленного объекта культурного наследия	-
14.2	Реквизиты решений Правительства Российской Федерации, органов охраны объектов культурного наследия о включении объекта недвижимости в единый государственный реестр объектов культурного наследия (памятников истории и культуры) народов Российской Федерации либо об отнесении объекта недвижимости к выявленным объектам культурного наследия, подлежащим государственной охране	-
14.3	Реквизиты документа, на основании которого установлены требования к сохранению, содержанию и использованию объектов культурного наследия (памятников истории и культуры) народов Российской Федерации, требования к обеспечению доступа к таким объектам либо выявленному объекту культурного наследия	-
Обозначение (номер) помещения, машино-места на плане здания, сооружения, плане этажа: 78		
Кадастровый номер: -		
№ п/п	Наименование характеристики	Значение характеристики
1	2	3
1	Вид объекта недвижимости (помещение, машино-место)	Помещение
2	Ранее присвоенный государственный учетный номер помещения, машино-места (кадастровый, инвентарный или условный номер)	-
3	Кадастровый номер исходного объекта недвижимости (объектов недвижимости)	-
4	Номер, тип этажа (этажей), на котором (которых) расположено помещение	2, Этаж
5	Адрес помещения, машино-места	Российская Федерация, 143033, Московская область, г.о Одинцовский, село Лайково, микрорайон Город-событие, дом 22, квартира 78

5	Местоположение помещения, машино-места	-
	Дополнение местоположения помещения, машино-места	-
6	Площадь помещения, машино-места (Р), м2	34.6
7	Назначение помещения	Жилое
8	Вид жилого помещения (квартира, комната (в квартире), если жилое помещение расположено в многоквартирном доме)	Квартира
9	Вид (виды) разрешенного использования помещения	-
10	Наименование помещения	-
11	Кадастровый номер (при наличии) или обозначение на плане этажа (или поэтажном плане) квартиры, в которой расположена комната	-
12	Сведения об отнесении к общему имуществу в многоквартирном доме или к вспомогательным помещениям	-
13	Сведения об отнесении к специализированному жилищному фонду или к жилым помещениям наемного дома социального использования или наемного дома коммерческого использования	-
14	Сведения о включении помещения в единый государственный реестр объектов культурного наследия (памятников истории и культуры) народов Российской Федерации	-
14.1	Регистрационный номер, вид и наименование объекта недвижимости в едином государственном реестре объектов культурного наследия (памятников истории и культуры) народов Российской Федерации либо регистрационный номер учетной карты объекта, представляющего собой историко-культурную ценность, вид и наименование выявленного объекта культурного наследия	-
14.2	Реквизиты решений Правительства Российской Федерации, органов охраны объектов культурного наследия о включении объекта недвижимости в единый государственный реестр объектов культурного наследия (памятников истории и культуры) народов Российской Федерации либо об отнесении объекта недвижимости к выявленным объектам культурного наследия, подлежащим государственной охране	-
14.3	Реквизиты документа, на основании которого установлены требования к сохранению, содержанию и использованию объектов культурного наследия (памятников истории и культуры) народов Российской Федерации, требования к обеспечению доступа к таким объектам либо выявленному объекту культурного наследия	-
Обозначение (номер) помещения, машино-места на плане здания, сооружения, плане этажа: 79		
Кадастровый номер: -		
№ п/п	Наименование характеристики	Значение характеристики
1	2	3
1	Вид объекта недвижимости (помещение, машино-место)	Помещение

2	Ранее присвоенный государственный учетный номер помещения, машино-места (кадастровый, инвентарный или условный номер)	-
3	Кадастровый номер исходного объекта недвижимости (объектов недвижимости)	-
4	Номер, тип этажа (этажей), на котором (которых) расположено помещение	2, Этаж
5	Адрес помещения, машино-места	Российская Федерация, 143033, Московская область, г.о Одинцовский, село Лайково, микрорайон Город-событие, дом 22, квартира 79
	Местоположение помещения, машино-места	-
	Дополнение местоположения помещения, машино-места	-
6	Площадь помещения, машино-места (P), м2	62.2
7	Назначение помещения	Жилое
8	Вид жилого помещения (квартира, комната (в квартире), если жилое помещение расположено в многоквартирном доме	Квартира
9	Вид (виды) разрешенного использования помещения	-
10	Наименование помещения	-
11	Кадастровый номер (при наличии) или обозначение на плане этажа (или поэтажном плане) квартиры, в которой расположена комната	-
12	Сведения об отнесении к общему имуществу в многоквартирном доме или к вспомогательным помещениям	-
13	Сведения об отнесении к специализированному жилищному фонду или к жилым помещениям наемного дома социального использования или наемного дома коммерческого использования	-
14	Сведения о включении помещения в единый государственный реестр объектов культурного наследия (памятников истории и культуры) народов Российской Федерации	-
14.1	Регистрационный номер, вид и наименование объекта недвижимости в едином государственном реестре объектов культурного наследия (памятников истории и культуры) народов Российской Федерации либо регистрационный номер учетной карты объекта, представляющего собой историко-культурную ценность, вид и наименование выявленного объекта культурного наследия	-
14.2	Реквизиты решений Правительства Российской Федерации, органов охраны объектов культурного наследия о включении объекта недвижимости в единый государственный реестр объектов культурного наследия (памятников истории и культуры) народов Российской Федерации либо об отнесении объекта недвижимости к выявленным объектам культурного наследия, подлежащим государственной охране	-
14.3	Реквизиты документа, на основании которого установлены требования к сохранению, содержанию и использованию объектов культурного наследия (памятников истории и культуры) народов Российской Федерации, требования к обеспечению доступа к таким объектам либо выявленному объекту культурного наследия	-

Обозначение (номер) помещения, машино-места на плане здания, сооружения, плане этажа: 80

Кадастровый номер: -

№ п/п	Наименование характеристики	Значение характеристики
1	2	3
1	Вид объекта недвижимости (помещение, машино-место)	Помещение
2	Ранее присвоенный государственный учетный номер помещения, машино-места (кадастровый, инвентарный или условный номер)	-
3	Кадастровый номер исходного объекта недвижимости (объектов недвижимости)	-
4	Номер, тип этажа (этажей), на котором (которых) расположено помещение	3, Этаж
5	Адрес помещения, машино-места	Российская Федерация, 143033, Московская область, г.о Одинцовский, село Лайково, микрорайон Город-событие, дом 22, квартира 80
	Местоположение помещения, машино-места	-
	Дополнение местоположения помещения, машино-места	-
6	Площадь помещения, машино-места (Р), м ²	43.2
7	Назначение помещения	Жилое
8	Вид жилого помещения (квартира, комната (в квартире), если жилое помещение расположено в многоквартирном доме)	Квартира
9	Вид (виды) разрешенного использования помещения	-
10	Наименование помещения	-
11	Кадастровый номер (при наличии) или обозначение на плане этажа (или поэтажном плане) квартиры, в которой расположена комната	-
12	Сведения об отнесении к общему имуществу в многоквартирном доме или к вспомогательным помещениям	-
13	Сведения об отнесении к специализированному жилищному фонду или к жилым помещениям наемного дома социального использования или наемного дома коммерческого использования	-
14	Сведения о включении помещения в единый государственный реестр объектов культурного наследия (памятников истории и культуры) народов Российской Федерации	-
14.1	Регистрационный номер, вид и наименование объекта недвижимости в едином государственном реестре объектов культурного наследия (памятников истории и культуры) народов Российской Федерации либо регистрационный номер учетной карты объекта, представляющего собой историко-культурную ценность, вид и наименование выявленного объекта культурного наследия	-

14.2	Реквизиты решений Правительства Российской Федерации, органов охраны объектов культурного наследия о включении объекта недвижимости в единый государственный реестр объектов культурного наследия (памятников истории и культуры) народов Российской Федерации либо об отнесении объекта недвижимости к выявленным объектам культурного наследия, подлежащим государственной охране	-
14.3	Реквизиты документа, на основании которого установлены требования к сохранению, содержанию и использованию объектов культурного наследия (памятников истории и культуры) народов Российской Федерации, требования к обеспечению доступа к таким объектам либо выявленному объекту культурного наследия	-
Обозначение (номер) помещения, машино-места на плане здания, сооружения, плане этажа: 81		
Кадастровый номер: -		
№ п/п	Наименование характеристики	Значение характеристики
1	2	3
1	Вид объекта недвижимости (помещение, машино-место)	Помещение
2	Ранее присвоенный государственный учетный номер помещения, машино-места (кадастровый, инвентарный или условный номер)	-
3	Кадастровый номер исходного объекта недвижимости (объектов недвижимости)	-
4	Номер, тип этажа (этажей), на котором (которых) расположено помещение	3, Этаж
5	Адрес помещения, машино-места	Российская Федерация, 143033, Московская область, г.о Одинцовский, село Лайково, микрорайон Город-событие, дом 22, квартира 81
	Местоположение помещения, машино-места	-
	Дополнение местоположения помещения, машино-места	-
6	Площадь помещения, машино-места (Р), м ²	37.8
7	Назначение помещения	Жилое
8	Вид жилого помещения (квартира, комната (в квартире), если жилое помещение расположено в многоквартирном доме)	Квартира
9	Вид (виды) разрешенного использования помещения	-
10	Наименование помещения	-
11	Кадастровый номер (при наличии) или обозначение на плане этажа (или поэтажном плане) квартиры, в которой расположена комната	-
12	Сведения об отнесении к общему имуществу в многоквартирном доме или к вспомогательным помещениям	-
13	Сведения об отнесении к специализированному жилищному фонду или к жилым помещениям наемного дома социального использования или наемного дома коммерческого использования	-

14	Сведения о включении помещения в единый государственный реестр объектов культурного наследия (памятников истории и культуры) народов Российской Федерации	-
14.1	Регистрационный номер, вид и наименование объекта недвижимости в едином государственном реестре объектов культурного наследия (памятников истории и культуры) народов Российской Федерации либо регистрационный номер учетной карты объекта, представляющего собой историко-культурную ценность, вид и наименование выявленного объекта культурного наследия	-
14.2	Реквизиты решений Правительства Российской Федерации, органов охраны объектов культурного наследия о включении объекта недвижимости в единый государственный реестр объектов культурного наследия (памятников истории и культуры) народов Российской Федерации либо об отнесении объекта недвижимости к выявленным объектам культурного наследия, подлежащим государственной охране	-
14.3	Реквизиты документа, на основании которого установлены требования к сохранению, содержанию и использованию объектов культурного наследия (памятников истории и культуры) народов Российской Федерации, требования к обеспечению доступа к таким объектам либо выявленному объекту культурного наследия	-

Обозначение (номер) помещения, машино-места на плане здания, сооружения, плане этажа: 82

Кадастровый номер: -

№ п/п	Наименование характеристики	Значение характеристики
1	2	3
1	Вид объекта недвижимости (помещение, машино-место)	Помещение
2	Ранее присвоенный государственный учетный номер помещения, машино-места (кадастровый, инвентарный или условный номер)	-
3	Кадастровый номер исходного объекта недвижимости (объектов недвижимости)	-
4	Номер, тип этажа (этажей), на котором (которых) расположено помещение	3, Этаж
5	Адрес помещения, машино-места	Российская Федерация, 143033, Московская область, г.о Одинцовский, село Лайково, микрорайон Город-событие, дом 22, квартира 82
	Местоположение помещения, машино-места	-
	Дополнение местоположения помещения, машино-места	-
6	Площадь помещения, машино-места (Р), м ²	53.1
7	Назначение помещения	Жилое
8	Вид жилого помещения (квартира, комната (в квартире)), если жилое помещение расположено в многоквартирном доме	Квартира
9	Вид (виды) разрешенного использования помещения	-
10	Наименование помещения	-

11	Кадастровый номер (при наличии) или обозначение на плане этажа (или поэтажном плане) квартиры, в которой расположена комната	-
12	Сведения об отнесении к общему имуществу в многоквартирном доме или к вспомогательным помещениям	-
13	Сведения об отнесении к специализированному жилищному фонду или к жилым помещениям наемного дома социального использования или наемного дома коммерческого использования	-
14	Сведения о включении помещения в единый государственный реестр объектов культурного наследия (памятников истории и культуры) народов Российской Федерации	-
14.1	Регистрационный номер, вид и наименование объекта недвижимости в едином государственном реестре объектов культурного наследия (памятников истории и культуры) народов Российской Федерации либо регистрационный номер учетной карты объекта, представляющего собой историко-культурную ценность, вид и наименование выявленного объекта культурного наследия	-
14.2	Реквизиты решений Правительства Российской Федерации, органов охраны объектов культурного наследия о включении объекта недвижимости в единый государственный реестр объектов культурного наследия (памятников истории и культуры) народов Российской Федерации либо об отнесении объекта недвижимости к выявленным объектам культурного наследия, подлежащим государственной охране	-
14.3	Реквизиты документа, на основании которого установлены требования к сохранению, содержанию и использованию объектов культурного наследия (памятников истории и культуры) народов Российской Федерации, требования к обеспечению доступа к таким объектам либо выявленному объекту культурного наследия	-
Обозначение (номер) помещения, машино-места на плане здания, сооружения, плане этажа: 83		
Кадастровый номер: -		
№ п/п	Наименование характеристики	Значение характеристики
1	2	3
1	Вид объекта недвижимости (помещение, машино-место)	Помещение
2	Ранее присвоенный государственный учетный номер помещения, машино-места (кадастровый, инвентарный или условный номер)	-
3	Кадастровый номер исходного объекта недвижимости (объектов недвижимости)	-
4	Номер, тип этажа (этажей), на котором (которых) расположено помещение	3, Этаж
5	Адрес помещения, машино-места	Российская Федерация, 143033, Московская область, г.о Одинцовский, село Лайково, микрорайон Город-событие, дом 22, квартира 83

5	Местоположение помещения, машино-места	-
	Дополнение местоположения помещения, машино-места	-
6	Площадь помещения, машино-места (Р), м2	34.6
7	Назначение помещения	Жилое
8	Вид жилого помещения (квартира, комната (в квартире), если жилое помещение расположено в многоквартирном доме)	Квартира
9	Вид (виды) разрешенного использования помещения	-
10	Наименование помещения	-
11	Кадастровый номер (при наличии) или обозначение на плане этажа (или поэтажном плане) квартиры, в которой расположена комната	-
12	Сведения об отнесении к общему имуществу в многоквартирном доме или к вспомогательным помещениям	-
13	Сведения об отнесении к специализированному жилищному фонду или к жилым помещениям наемного дома социального использования или наемного дома коммерческого использования	-
14	Сведения о включении помещения в единый государственный реестр объектов культурного наследия (памятников истории и культуры) народов Российской Федерации	-
14.1	Регистрационный номер, вид и наименование объекта недвижимости в едином государственном реестре объектов культурного наследия (памятников истории и культуры) народов Российской Федерации либо регистрационный номер учетной карты объекта, представляющего собой историко-культурную ценность, вид и наименование выявленного объекта культурного наследия	-
14.2	Реквизиты решений Правительства Российской Федерации, органов охраны объектов культурного наследия о включении объекта недвижимости в единый государственный реестр объектов культурного наследия (памятников истории и культуры) народов Российской Федерации либо об отнесении объекта недвижимости к выявленным объектам культурного наследия, подлежащим государственной охране	-
14.3	Реквизиты документа, на основании которого установлены требования к сохранению, содержанию и использованию объектов культурного наследия (памятников истории и культуры) народов Российской Федерации, требования к обеспечению доступа к таким объектам либо выявленному объекту культурного наследия	-
Обозначение (номер) помещения, машино-места на плане здания, сооружения, плане этажа: 84		
Кадастровый номер: -		
№ п/п	Наименование характеристики	Значение характеристики
1	2	3
1	Вид объекта недвижимости (помещение, машино-место)	Помещение

2	Ранее присвоенный государственный учетный номер помещения, машино-места (кадастровый, инвентарный или условный номер)	-
3	Кадастровый номер исходного объекта недвижимости (объектов недвижимости)	-
4	Номер, тип этажа (этажей), на котором (которых) расположено помещение	3, Этаж
5	Адрес помещения, машино-места	Российская Федерация, 143033, Московская область, г.о Одинцовский, село Лайково, микрорайон Город-событие, дом 22, квартира 84
	Местоположение помещения, машино-места	-
	Дополнение местоположения помещения, машино-места	-
6	Площадь помещения, машино-места (P), м2	62.4
7	Назначение помещения	Жилое
8	Вид жилого помещения (квартира, комната (в квартире), если жилое помещение расположено в многоквартирном доме	Квартира
9	Вид (виды) разрешенного использования помещения	-
10	Наименование помещения	-
11	Кадастровый номер (при наличии) или обозначение на плане этажа (или поэтажном плане) квартиры, в которой расположена комната	-
12	Сведения об отнесении к общему имуществу в многоквартирном доме или к вспомогательным помещениям	-
13	Сведения об отнесении к специализированному жилищному фонду или к жилым помещениям наемного дома социального использования или наемного дома коммерческого использования	-
14	Сведения о включении помещения в единый государственный реестр объектов культурного наследия (памятников истории и культуры) народов Российской Федерации	-
14.1	Регистрационный номер, вид и наименование объекта недвижимости в едином государственном реестре объектов культурного наследия (памятников истории и культуры) народов Российской Федерации либо регистрационный номер учетной карты объекта, представляющего собой историко-культурную ценность, вид и наименование выявленного объекта культурного наследия	-
14.2	Реквизиты решений Правительства Российской Федерации, органов охраны объектов культурного наследия о включении объекта недвижимости в единый государственный реестр объектов культурного наследия (памятников истории и культуры) народов Российской Федерации либо об отнесении объекта недвижимости к выявленным объектам культурного наследия, подлежащим государственной охране	-
14.3	Реквизиты документа, на основании которого установлены требования к сохранению, содержанию и использованию объектов культурного наследия (памятников истории и культуры) народов Российской Федерации, требования к обеспечению доступа к таким объектам либо выявленному объекту культурного наследия	-

Обозначение (номер) помещения, машино-места на плане здания, сооружения, плане этажа: 85

Кадастровый номер: -

№ п/п	Наименование характеристики	Значение характеристики
1	2	3
1	Вид объекта недвижимости (помещение, машино-место)	Помещение
2	Ранее присвоенный государственный учетный номер помещения, машино-места (кадастровый, инвентарный или условный номер)	-
3	Кадастровый номер исходного объекта недвижимости (объектов недвижимости)	-
4	Номер, тип этажа (этажей), на котором (которых) расположено помещение	4, Этаж
5	Адрес помещения, машино-места	Российская Федерация, 143033, Московская область, г.о Одинцовский, село Лайково, микрорайон Город-событие, дом 22, квартира 85
	Местоположение помещения, машино-места	-
	Дополнение местоположения помещения, машино-места	-
6	Площадь помещения, машино-места (Р), м ²	43.0
7	Назначение помещения	Жилое
8	Вид жилого помещения (квартира, комната (в квартире), если жилое помещение расположено в многоквартирном доме	Квартира
9	Вид (виды) разрешенного использования помещения	-
10	Наименование помещения	-
11	Кадастровый номер (при наличии) или обозначение на плане этажа (или поэтажном плане) квартиры, в которой расположена комната	-
12	Сведения об отнесении к общему имуществу в многоквартирном доме или к вспомогательным помещениям	-
13	Сведения об отнесении к специализированному жилищному фонду или к жилым помещениям наемного дома социального использования или наемного дома коммерческого использования	-
14	Сведения о включении помещения в единый государственный реестр объектов культурного наследия (памятников истории и культуры) народов Российской Федерации	-
14.1	Регистрационный номер, вид и наименование объекта недвижимости в едином государственном реестре объектов культурного наследия (памятников истории и культуры) народов Российской Федерации либо регистрационный номер учетной карты объекта, представляющего собой историко-культурную ценность, вид и наименование выявленного объекта культурного наследия	-

14.2	Реквизиты решений Правительства Российской Федерации, органов охраны объектов культурного наследия о включении объекта недвижимости в единый государственный реестр объектов культурного наследия (памятников истории и культуры) народов Российской Федерации либо об отнесении объекта недвижимости к выявленным объектам культурного наследия, подлежащим государственной охране	-
14.3	Реквизиты документа, на основании которого установлены требования к сохранению, содержанию и использованию объектов культурного наследия (памятников истории и культуры) народов Российской Федерации, требования к обеспечению доступа к таким объектам либо выявленному объекту культурного наследия	-
Обозначение (номер) помещения, машино-места на плане здания, сооружения, плане этажа: 86		
Кадастровый номер: -		
№ п/п	Наименование характеристики	Значение характеристики
1	2	3
1	Вид объекта недвижимости (помещение, машино-место)	Помещение
2	Ранее присвоенный государственный учетный номер помещения, машино-места (кадастровый, инвентарный или условный номер)	-
3	Кадастровый номер исходного объекта недвижимости (объектов недвижимости)	-
4	Номер, тип этажа (этажей), на котором (которых) расположено помещение	4, Этаж
5	Адрес помещения, машино-места	Российская Федерация, 143033, Московская область, г.о Одинцовский, село Лайково, микрорайон Город-событие, дом 22, квартира 86
	Местоположение помещения, машино-места	-
	Дополнение местоположения помещения, машино-места	-
6	Площадь помещения, машино-места (P), м ²	37.6
7	Назначение помещения	Жилое
8	Вид жилого помещения (квартира, комната (в квартире), если жилое помещение расположено в многоквартирном доме)	Квартира
9	Вид (виды) разрешенного использования помещения	-
10	Наименование помещения	-
11	Кадастровый номер (при наличии) или обозначение на плане этажа (или поэтажном плане) квартиры, в которой расположена комната	-
12	Сведения об отнесении к общему имуществу в многоквартирном доме или к вспомогательным помещениям	-
13	Сведения об отнесении к специализированному жилищному фонду или к жилым помещениям наемного дома социального использования или наемного дома коммерческого использования	-

14	Сведения о включении помещения в единый государственный реестр объектов культурного наследия (памятников истории и культуры) народов Российской Федерации	-
14.1	Регистрационный номер, вид и наименование объекта недвижимости в едином государственном реестре объектов культурного наследия (памятников истории и культуры) народов Российской Федерации либо регистрационный номер учетной карты объекта, представляющего собой историко-культурную ценность, вид и наименование выявленного объекта культурного наследия	-
14.2	Реквизиты решений Правительства Российской Федерации, органов охраны объектов культурного наследия о включении объекта недвижимости в единый государственный реестр объектов культурного наследия (памятников истории и культуры) народов Российской Федерации либо об отнесении объекта недвижимости к выявленным объектам культурного наследия, подлежащим государственной охране	-
14.3	Реквизиты документа, на основании которого установлены требования к сохранению, содержанию и использованию объектов культурного наследия (памятников истории и культуры) народов Российской Федерации, требования к обеспечению доступа к таким объектам либо выявленному объекту культурного наследия	-

Обозначение (номер) помещения, машино-места на плане здания, сооружения, плане этажа: 87

Кадастровый номер: -

№ п/п	Наименование характеристики	Значение характеристики
1	2	3
1	Вид объекта недвижимости (помещение, машино-место)	Помещение
2	Ранее присвоенный государственный учетный номер помещения, машино-места (кадастровый, инвентарный или условный номер)	-
3	Кадастровый номер исходного объекта недвижимости (объектов недвижимости)	-
4	Номер, тип этажа (этажей), на котором (которых) расположено помещение	4, Этаж
5	Адрес помещения, машино-места	Российская Федерация, 143033, Московская область, г.о Одинцовский, село Лайково, микрорайон Город-событие, дом 22, квартира 87
	Местоположение помещения, машино-места	-
	Дополнение местоположения помещения, машино-места	-
6	Площадь помещения, машино-места (Р), м ²	52.9
7	Назначение помещения	Жилое
8	Вид жилого помещения (квартира, комната (в квартире)), если жилое помещение расположено в многоквартирном доме	Квартира
9	Вид (виды) разрешенного использования помещения	-
10	Наименование помещения	-

11	Кадастровый номер (при наличии) или обозначение на плане этажа (или поэтажном плане) квартиры, в которой расположена комната	-
12	Сведения об отнесении к общему имуществу в многоквартирном доме или к вспомогательным помещениям	-
13	Сведения об отнесении к специализированному жилищному фонду или к жилым помещениям наемного дома социального использования или наемного дома коммерческого использования	-
14	Сведения о включении помещения в единый государственный реестр объектов культурного наследия (памятников истории и культуры) народов Российской Федерации	-
14.1	Регистрационный номер, вид и наименование объекта недвижимости в едином государственном реестре объектов культурного наследия (памятников истории и культуры) народов Российской Федерации либо регистрационный номер учетной карты объекта, представляющего собой историко-культурную ценность, вид и наименование выявленного объекта культурного наследия	-
14.2	Реквизиты решений Правительства Российской Федерации, органов охраны объектов культурного наследия о включении объекта недвижимости в единый государственный реестр объектов культурного наследия (памятников истории и культуры) народов Российской Федерации либо об отнесении объекта недвижимости к выявленным объектам культурного наследия, подлежащим государственной охране	-
14.3	Реквизиты документа, на основании которого установлены требования к сохранению, содержанию и использованию объектов культурного наследия (памятников истории и культуры) народов Российской Федерации, требования к обеспечению доступа к таким объектам либо выявленному объекту культурного наследия	-
Обозначение (номер) помещения, машино-места на плане здания, сооружения, плане этажа: 88		
Кадастровый номер: -		
№ п/п	Наименование характеристики	Значение характеристики
1	2	3
1	Вид объекта недвижимости (помещение, машино-место)	Помещение
2	Ранее присвоенный государственный учетный номер помещения, машино-места (кадастровый, инвентарный или условный номер)	-
3	Кадастровый номер исходного объекта недвижимости (объектов недвижимости)	-
4	Номер, тип этажа (этажей), на котором (которых) расположено помещение	4, Этаж
5	Адрес помещения, машино-места	Российская Федерация, 143033, Московская область, г.о Одинцовский, село Лайково, микрорайон Город-событие, дом 22, квартира 88

5	Местоположение помещения, машино-места	-
	Дополнение местоположения помещения, машино-места	-
6	Площадь помещения, машино-места (Р), м2	34.4
7	Назначение помещения	Жилое
8	Вид жилого помещения (квартира, комната (в квартире), если жилое помещение расположено в многоквартирном доме	Квартира
9	Вид (виды) разрешенного использования помещения	-
10	Наименование помещения	-
11	Кадастровый номер (при наличии) или обозначение на плане этажа (или поэтажном плане) квартиры, в которой расположена комната	-
12	Сведения об отнесении к общему имуществу в многоквартирном доме или к вспомогательным помещениям	-
13	Сведения об отнесении к специализированному жилищному фонду или к жилым помещениям наемного дома социального использования или наемного дома коммерческого использования	-
14	Сведения о включении помещения в единый государственный реестр объектов культурного наследия (памятников истории и культуры) народов Российской Федерации	-
14.1	Регистрационный номер, вид и наименование объекта недвижимости в едином государственном реестре объектов культурного наследия (памятников истории и культуры) народов Российской Федерации либо регистрационный номер учетной карты объекта, представляющего собой историко-культурную ценность, вид и наименование выявленного объекта культурного наследия	-
14.2	Реквизиты решений Правительства Российской Федерации, органов охраны объектов культурного наследия о включении объекта недвижимости в единый государственный реестр объектов культурного наследия (памятников истории и культуры) народов Российской Федерации либо об отнесении объекта недвижимости к выявленным объектам культурного наследия, подлежащим государственной охране	-
14.3	Реквизиты документа, на основании которого установлены требования к сохранению, содержанию и использованию объектов культурного наследия (памятников истории и культуры) народов Российской Федерации, требования к обеспечению доступа к таким объектам либо выявленному объекту культурного наследия	-
Обозначение (номер) помещения, машино-места на плане здания, сооружения, плане этажа: 89		
Кадастровый номер: -		
№ п/п	Наименование характеристики	Значение характеристики
1	2	3
1	Вид объекта недвижимости (помещение, машино-место)	Помещение

2	Ранее присвоенный государственный учетный номер помещения, машино-места (кадастровый, инвентарный или условный номер)	-
3	Кадастровый номер исходного объекта недвижимости (объектов недвижимости)	-
4	Номер, тип этажа (этажей), на котором (которых) расположено помещение	4, Этаж
5	Адрес помещения, машино-места	Российская Федерация, 143033, Московская область, г.о Одинцовский, село Лайково, микрорайон Город-событие, дом 22, квартира 89
	Местоположение помещения, машино-места	-
	Дополнение местоположения помещения, машино-места	-
6	Площадь помещения, машино-места (P), м2	57.4
7	Назначение помещения	Жилое
8	Вид жилого помещения (квартира, комната (в квартире), если жилое помещение расположено в многоквартирном доме	Квартира
9	Вид (виды) разрешенного использования помещения	-
10	Наименование помещения	-
11	Кадастровый номер (при наличии) или обозначение на плане этажа (или поэтажном плане) квартиры, в которой расположена комната	-
12	Сведения об отнесении к общему имуществу в многоквартирном доме или к вспомогательным помещениям	-
13	Сведения об отнесении к специализированному жилищному фонду или к жилым помещениям наемного дома социального использования или наемного дома коммерческого использования	-
14	Сведения о включении помещения в единый государственный реестр объектов культурного наследия (памятников истории и культуры) народов Российской Федерации	-
14.1	Регистрационный номер, вид и наименование объекта недвижимости в едином государственном реестре объектов культурного наследия (памятников истории и культуры) народов Российской Федерации либо регистрационный номер учетной карты объекта, представляющего собой историко-культурную ценность, вид и наименование выявленного объекта культурного наследия	-
14.2	Реквизиты решений Правительства Российской Федерации, органов охраны объектов культурного наследия о включении объекта недвижимости в единый государственный реестр объектов культурного наследия (памятников истории и культуры) народов Российской Федерации либо об отнесении объекта недвижимости к выявленным объектам культурного наследия, подлежащим государственной охране	-
14.3	Реквизиты документа, на основании которого установлены требования к сохранению, содержанию и использованию объектов культурного наследия (памятников истории и культуры) народов Российской Федерации, требования к обеспечению доступа к таким объектам либо выявленному объекту культурного наследия	-

Обозначение (номер) помещения, машино-места на плане здания, сооружения, плане этажа: 90

Кадастровый номер: -

№ п/п	Наименование характеристики	Значение характеристики
1	2	3
1	Вид объекта недвижимости (помещение, машино-место)	Помещение
2	Ранее присвоенный государственный учетный номер помещения, машино-места (кадастровый, инвентарный или условный номер)	-
3	Кадастровый номер исходного объекта недвижимости (объектов недвижимости)	-
4	Номер, тип этажа (этажей), на котором (которых) расположено помещение	5, Этаж
5	Адрес помещения, машино-места	Российская Федерация, 143033, Московская область, г.о Одинцовский, село Лайково, микрорайон Город-событие, дом 22, квартира 90
	Местоположение помещения, машино-места	-
	Дополнение местоположения помещения, машино-места	-
6	Площадь помещения, машино-места (Р), м ²	43.1
7	Назначение помещения	Жилое
8	Вид жилого помещения (квартира, комната (в квартире), если жилое помещение расположено в многоквартирном доме)	Квартира
9	Вид (виды) разрешенного использования помещения	-
10	Наименование помещения	-
11	Кадастровый номер (при наличии) или обозначение на плане этажа (или поэтажном плане) квартиры, в которой расположена комната	-
12	Сведения об отнесении к общему имуществу в многоквартирном доме или к вспомогательным помещениям	-
13	Сведения об отнесении к специализированному жилищному фонду или к жилым помещениям наемного дома социального использования или наемного дома коммерческого использования	-
14	Сведения о включении помещения в единый государственный реестр объектов культурного наследия (памятников истории и культуры) народов Российской Федерации	-
14.1	Регистрационный номер, вид и наименование объекта недвижимости в едином государственном реестре объектов культурного наследия (памятников истории и культуры) народов Российской Федерации либо регистрационный номер учетной карты объекта, представляющего собой историко-культурную ценность, вид и наименование выявленного объекта культурного наследия	-

14.2	Реквизиты решений Правительства Российской Федерации, органов охраны объектов культурного наследия о включении объекта недвижимости в единый государственный реестр объектов культурного наследия (памятников истории и культуры) народов Российской Федерации либо об отнесении объекта недвижимости к выявленным объектам культурного наследия, подлежащим государственной охране	-
14.3	Реквизиты документа, на основании которого установлены требования к сохранению, содержанию и использованию объектов культурного наследия (памятников истории и культуры) народов Российской Федерации, требования к обеспечению доступа к таким объектам либо выявленному объекту культурного наследия	-
Обозначение (номер) помещения, машино-места на плане здания, сооружения, плане этажа: 91		
Кадастровый номер: -		
№ п/п	Наименование характеристики	Значение характеристики
1	2	3
1	Вид объекта недвижимости (помещение, машино-место)	Помещение
2	Ранее присвоенный государственный учетный номер помещения, машино-места (кадастровый, инвентарный или условный номер)	-
3	Кадастровый номер исходного объекта недвижимости (объектов недвижимости)	-
4	Номер, тип этажа (этажей), на котором (которых) расположено помещение	5, Этаж
5	Адрес помещения, машино-места	Российская Федерация, 143033, Московская область, г.о Одинцовский, село Лайково, микрорайон Город-событие, дом 22, квартира 91
	Местоположение помещения, машино-места	-
	Дополнение местоположения помещения, машино-места	-
6	Площадь помещения, машино-места (Р), м ²	37.8
7	Назначение помещения	Жилое
8	Вид жилого помещения (квартира, комната (в квартире), если жилое помещение расположено в многоквартирном доме)	Квартира
9	Вид (виды) разрешенного использования помещения	-
10	Наименование помещения	-
11	Кадастровый номер (при наличии) или обозначение на плане этажа (или поэтажном плане) квартиры, в которой расположена комната	-
12	Сведения об отнесении к общему имуществу в многоквартирном доме или к вспомогательным помещениям	-
13	Сведения об отнесении к специализированному жилищному фонду или к жилым помещениям наемного дома социального использования или наемного дома коммерческого использования	-

14	Сведения о включении помещения в единый государственный реестр объектов культурного наследия (памятников истории и культуры) народов Российской Федерации	-
14.1	Регистрационный номер, вид и наименование объекта недвижимости в едином государственном реестре объектов культурного наследия (памятников истории и культуры) народов Российской Федерации либо регистрационный номер учетной карты объекта, представляющего собой историко-культурную ценность, вид и наименование выявленного объекта культурного наследия	-
14.2	Реквизиты решений Правительства Российской Федерации, органов охраны объектов культурного наследия о включении объекта недвижимости в единый государственный реестр объектов культурного наследия (памятников истории и культуры) народов Российской Федерации либо об отнесении объекта недвижимости к выявленным объектам культурного наследия, подлежащим государственной охране	-
14.3	Реквизиты документа, на основании которого установлены требования к сохранению, содержанию и использованию объектов культурного наследия (памятников истории и культуры) народов Российской Федерации, требования к обеспечению доступа к таким объектам либо выявленному объекту культурного наследия	-

Обозначение (номер) помещения, машино-места на плане здания, сооружения, плане этажа: 92

Кадастровый номер: -

№ п/п	Наименование характеристики	Значение характеристики
1	2	3
1	Вид объекта недвижимости (помещение, машино-место)	Помещение
2	Ранее присвоенный государственный учетный номер помещения, машино-места (кадастровый, инвентарный или условный номер)	-
3	Кадастровый номер исходного объекта недвижимости (объектов недвижимости)	-
4	Номер, тип этажа (этажей), на котором (которых) расположено помещение	5, Этаж
5	Адрес помещения, машино-места	Российская Федерация, 143033, Московская область, г.о Одинцовский, село Лайково, микрорайон Город-событие, дом 22, квартира 92
	Местоположение помещения, машино-места	-
	Дополнение местоположения помещения, машино-места	-
6	Площадь помещения, машино-места (Р), м ²	52.6
7	Назначение помещения	Жилое
8	Вид жилого помещения (квартира, комната (в квартире)), если жилое помещение расположено в многоквартирном доме	Квартира
9	Вид (виды) разрешенного использования помещения	-
10	Наименование помещения	-

11	Кадастровый номер (при наличии) или обозначение на плане этажа (или поэтажном плане) квартиры, в которой расположена комната	-
12	Сведения об отнесении к общему имуществу в многоквартирном доме или к вспомогательным помещениям	-
13	Сведения об отнесении к специализированному жилищному фонду или к жилым помещениям наемного дома социального использования или наемного дома коммерческого использования	-
14	Сведения о включении помещения в единый государственный реестр объектов культурного наследия (памятников истории и культуры) народов Российской Федерации	-
14.1	Регистрационный номер, вид и наименование объекта недвижимости в едином государственном реестре объектов культурного наследия (памятников истории и культуры) народов Российской Федерации либо регистрационный номер учетной карты объекта, представляющего собой историко-культурную ценность, вид и наименование выявленного объекта культурного наследия	-
14.2	Реквизиты решений Правительства Российской Федерации, органов охраны объектов культурного наследия о включении объекта недвижимости в единый государственный реестр объектов культурного наследия (памятников истории и культуры) народов Российской Федерации либо об отнесении объекта недвижимости к выявленным объектам культурного наследия, подлежащим государственной охране	-
14.3	Реквизиты документа, на основании которого установлены требования к сохранению, содержанию и использованию объектов культурного наследия (памятников истории и культуры) народов Российской Федерации, требования к обеспечению доступа к таким объектам либо выявленному объекту культурного наследия	-
Обозначение (номер) помещения, машино-места на плане здания, сооружения, плане этажа: 93		
Кадастровый номер: -		
№ п/п	Наименование характеристики	Значение характеристики
1	2	3
1	Вид объекта недвижимости (помещение, машино-место)	Помещение
2	Ранее присвоенный государственный учетный номер помещения, машино-места (кадастровый, инвентарный или условный номер)	-
3	Кадастровый номер исходного объекта недвижимости (объектов недвижимости)	-
4	Номер, тип этажа (этажей), на котором (которых) расположено помещение	5, Этаж
5	Адрес помещения, машино-места	Российская Федерация, 143033, Московская область, г.о Одинцовский, село Лайково, микрорайон Город-событие, дом 22, квартира 93

5	Местоположение помещения, машино-места	-
	Дополнение местоположения помещения, машино-места	-
6	Площадь помещения, машино-места (Р), м2	34.6
7	Назначение помещения	Жилое
8	Вид жилого помещения (квартира, комната (в квартире), если жилое помещение расположено в многоквартирном доме)	Квартира
9	Вид (виды) разрешенного использования помещения	-
10	Наименование помещения	-
11	Кадастровый номер (при наличии) или обозначение на плане этажа (или поэтажном плане) квартиры, в которой расположена комната	-
12	Сведения об отнесении к общему имуществу в многоквартирном доме или к вспомогательным помещениям	-
13	Сведения об отнесении к специализированному жилищному фонду или к жилым помещениям наемного дома социального использования или наемного дома коммерческого использования	-
14	Сведения о включении помещения в единый государственный реестр объектов культурного наследия (памятников истории и культуры) народов Российской Федерации	-
14.1	Регистрационный номер, вид и наименование объекта недвижимости в едином государственном реестре объектов культурного наследия (памятников истории и культуры) народов Российской Федерации либо регистрационный номер учетной карты объекта, представляющего собой историко-культурную ценность, вид и наименование выявленного объекта культурного наследия	-
14.2	Реквизиты решений Правительства Российской Федерации, органов охраны объектов культурного наследия о включении объекта недвижимости в единый государственный реестр объектов культурного наследия (памятников истории и культуры) народов Российской Федерации либо об отнесении объекта недвижимости к выявленным объектам культурного наследия, подлежащим государственной охране	-
14.3	Реквизиты документа, на основании которого установлены требования к сохранению, содержанию и использованию объектов культурного наследия (памятников истории и культуры) народов Российской Федерации, требования к обеспечению доступа к таким объектам либо выявленному объекту культурного наследия	-
Обозначение (номер) помещения, машино-места на плане здания, сооружения, плане этажа: 94		
Кадастровый номер: -		
№ п/п	Наименование характеристики	Значение характеристики
1	2	3
1	Вид объекта недвижимости (помещение, машино-место)	Помещение

2	Ранее присвоенный государственный учетный номер помещения, машино-места (кадастровый, инвентарный или условный номер)	-
3	Кадастровый номер исходного объекта недвижимости (объектов недвижимости)	-
4	Номер, тип этажа (этажей), на котором (которых) расположено помещение	5, Этаж
5	Адрес помещения, машино-места	Российская Федерация, 143033, Московская область, г.о Одинцовский, село Лайково, микрорайон Город-событие, дом 22, квартира 94
	Местоположение помещения, машино-места	-
	Дополнение местоположения помещения, машино-места	-
6	Площадь помещения, машино-места (P), м2	57.4
7	Назначение помещения	Жилое
8	Вид жилого помещения (квартира, комната (в квартире), если жилое помещение расположено в многоквартирном доме	Квартира
9	Вид (виды) разрешенного использования помещения	-
10	Наименование помещения	-
11	Кадастровый номер (при наличии) или обозначение на плане этажа (или поэтажном плане) квартиры, в которой расположена комната	-
12	Сведения об отнесении к общему имуществу в многоквартирном доме или к вспомогательным помещениям	-
13	Сведения об отнесении к специализированному жилищному фонду или к жилым помещениям наемного дома социального использования или наемного дома коммерческого использования	-
14	Сведения о включении помещения в единый государственный реестр объектов культурного наследия (памятников истории и культуры) народов Российской Федерации	-
14.1	Регистрационный номер, вид и наименование объекта недвижимости в едином государственном реестре объектов культурного наследия (памятников истории и культуры) народов Российской Федерации либо регистрационный номер учетной карты объекта, представляющего собой историко-культурную ценность, вид и наименование выявленного объекта культурного наследия	-
14.2	Реквизиты решений Правительства Российской Федерации, органов охраны объектов культурного наследия о включении объекта недвижимости в единый государственный реестр объектов культурного наследия (памятников истории и культуры) народов Российской Федерации либо об отнесении объекта недвижимости к выявленным объектам культурного наследия, подлежащим государственной охране	-
14.3	Реквизиты документа, на основании которого установлены требования к сохранению, содержанию и использованию объектов культурного наследия (памятников истории и культуры) народов Российской Федерации, требования к обеспечению доступа к таким объектам либо выявленному объекту культурного наследия	-

Обозначение (номер) помещения, машино-места на плане здания, сооружения, плане этажа: 95

Кадастровый номер: -

№ п/п	Наименование характеристики	Значение характеристики
1	2	3
1	Вид объекта недвижимости (помещение, машино-место)	Помещение
2	Ранее присвоенный государственный учетный номер помещения, машино-места (кадастровый, инвентарный или условный номер)	-
3	Кадастровый номер исходного объекта недвижимости (объектов недвижимости)	-
4	Номер, тип этажа (этажей), на котором (которых) расположено помещение	6, Этаж
5	Адрес помещения, машино-места	Российская Федерация, 143033, Московская область, г.о Одинцовский, село Лайково, микрорайон Город-событие, дом 22, квартира 95
	Местоположение помещения, машино-места	-
	Дополнение местоположения помещения, машино-места	-
6	Площадь помещения, машино-места (Р), м ²	43.1
7	Назначение помещения	Жилое
8	Вид жилого помещения (квартира, комната (в квартире), если жилое помещение расположено в многоквартирном доме	Квартира
9	Вид (виды) разрешенного использования помещения	-
10	Наименование помещения	-
11	Кадастровый номер (при наличии) или обозначение на плане этажа (или поэтажном плане) квартиры, в которой расположена комната	-
12	Сведения об отнесении к общему имуществу в многоквартирном доме или к вспомогательным помещениям	-
13	Сведения об отнесении к специализированному жилищному фонду или к жилым помещениям наемного дома социального использования или наемного дома коммерческого использования	-
14	Сведения о включении помещения в единый государственный реестр объектов культурного наследия (памятников истории и культуры) народов Российской Федерации	-
14.1	Регистрационный номер, вид и наименование объекта недвижимости в едином государственном реестре объектов культурного наследия (памятников истории и культуры) народов Российской Федерации либо регистрационный номер учетной карты объекта, представляющего собой историко-культурную ценность, вид и наименование выявленного объекта культурного наследия	-

14.2	Реквизиты решений Правительства Российской Федерации, органов охраны объектов культурного наследия о включении объекта недвижимости в единый государственный реестр объектов культурного наследия (памятников истории и культуры) народов Российской Федерации либо об отнесении объекта недвижимости к выявленным объектам культурного наследия, подлежащим государственной охране	-
14.3	Реквизиты документа, на основании которого установлены требования к сохранению, содержанию и использованию объектов культурного наследия (памятников истории и культуры) народов Российской Федерации, требования к обеспечению доступа к таким объектам либо выявленному объекту культурного наследия	-
Обозначение (номер) помещения, машино-места на плане здания, сооружения, плане этажа: 96		
Кадастровый номер: -		
№ п/п	Наименование характеристики	Значение характеристики
1	2	3
1	Вид объекта недвижимости (помещение, машино-место)	Помещение
2	Ранее присвоенный государственный учетный номер помещения, машино-места (кадастровый, инвентарный или условный номер)	-
3	Кадастровый номер исходного объекта недвижимости (объектов недвижимости)	-
4	Номер, тип этажа (этажей), на котором (которых) расположено помещение	6, Этаж
5	Адрес помещения, машино-места	Российская Федерация, 143033, Московская область, г.о Одинцовский, село Лайково, микрорайон Город-событие, дом 22, квартира 96
	Местоположение помещения, машино-места	-
	Дополнение местоположения помещения, машино-места	-
6	Площадь помещения, машино-места (P), м2	37.6
7	Назначение помещения	Жилое
8	Вид жилого помещения (квартира, комната (в квартире), если жилое помещение расположено в многоквартирном доме)	Квартира
9	Вид (виды) разрешенного использования помещения	-
10	Наименование помещения	-
11	Кадастровый номер (при наличии) или обозначение на плане этажа (или поэтажном плане) квартиры, в которой расположена комната	-
12	Сведения об отнесении к общему имуществу в многоквартирном доме или к вспомогательным помещениям	-
13	Сведения об отнесении к специализированному жилищному фонду или к жилым помещениям наемного дома социального использования или наемного дома коммерческого использования	-

14	Сведения о включении помещения в единый государственный реестр объектов культурного наследия (памятников истории и культуры) народов Российской Федерации	-
14.1	Регистрационный номер, вид и наименование объекта недвижимости в едином государственном реестре объектов культурного наследия (памятников истории и культуры) народов Российской Федерации либо регистрационный номер учетной карты объекта, представляющего собой историко-культурную ценность, вид и наименование выявленного объекта культурного наследия	-
14.2	Реквизиты решений Правительства Российской Федерации, органов охраны объектов культурного наследия о включении объекта недвижимости в единый государственный реестр объектов культурного наследия (памятников истории и культуры) народов Российской Федерации либо об отнесении объекта недвижимости к выявленным объектам культурного наследия, подлежащим государственной охране	-
14.3	Реквизиты документа, на основании которого установлены требования к сохранению, содержанию и использованию объектов культурного наследия (памятников истории и культуры) народов Российской Федерации, требования к обеспечению доступа к таким объектам либо выявленному объекту культурного наследия	-

Обозначение (номер) помещения, машино-места на плане здания, сооружения, плане этажа: 97

Кадастровый номер: -

№ п/п	Наименование характеристики	Значение характеристики
1	2	3
1	Вид объекта недвижимости (помещение, машино-место)	Помещение
2	Ранее присвоенный государственный учетный номер помещения, машино-места (кадастровый, инвентарный или условный номер)	-
3	Кадастровый номер исходного объекта недвижимости (объектов недвижимости)	-
4	Номер, тип этажа (этажей), на котором (которых) расположено помещение	6, Этаж
5	Адрес помещения, машино-места	Российская Федерация, 143033, Московская область, г.о Одинцовский, село Лайково, микрорайон Город-событие, дом 22, квартира 97
	Местоположение помещения, машино-места	-
	Дополнение местоположения помещения, машино-места	-
6	Площадь помещения, машино-места (Р), м ²	52.4
7	Назначение помещения	Жилое
8	Вид жилого помещения (квартира, комната (в квартире), если жилое помещение расположено в многоквартирном доме)	Квартира
9	Вид (виды) разрешенного использования помещения	-
10	Наименование помещения	-

11	Кадастровый номер (при наличии) или обозначение на плане этажа (или поэтажном плане) квартиры, в которой расположена комната	-
12	Сведения об отнесении к общему имуществу в многоквартирном доме или к вспомогательным помещениям	-
13	Сведения об отнесении к специализированному жилищному фонду или к жилым помещениям наемного дома социального использования или наемного дома коммерческого использования	-
14	Сведения о включении помещения в единый государственный реестр объектов культурного наследия (памятников истории и культуры) народов Российской Федерации	-
14.1	Регистрационный номер, вид и наименование объекта недвижимости в едином государственном реестре объектов культурного наследия (памятников истории и культуры) народов Российской Федерации либо регистрационный номер учетной карты объекта, представляющего собой историко-культурную ценность, вид и наименование выявленного объекта культурного наследия	-
14.2	Реквизиты решений Правительства Российской Федерации, органов охраны объектов культурного наследия о включении объекта недвижимости в единый государственный реестр объектов культурного наследия (памятников истории и культуры) народов Российской Федерации либо об отнесении объекта недвижимости к выявленным объектам культурного наследия, подлежащим государственной охране	-
14.3	Реквизиты документа, на основании которого установлены требования к сохранению, содержанию и использованию объектов культурного наследия (памятников истории и культуры) народов Российской Федерации, требования к обеспечению доступа к таким объектам либо выявленному объекту культурного наследия	-
Обозначение (номер) помещения, машино-места на плане здания, сооружения, плане этажа: 98		
Кадастровый номер: -		
№ п/п	Наименование характеристики	Значение характеристики
1	2	3
1	Вид объекта недвижимости (помещение, машино-место)	Помещение
2	Ранее присвоенный государственный учетный номер помещения, машино-места (кадастровый, инвентарный или условный номер)	-
3	Кадастровый номер исходного объекта недвижимости (объектов недвижимости)	-
4	Номер, тип этажа (этажей), на котором (которых) расположено помещение	6, Этаж
5	Адрес помещения, машино-места	Российская Федерация, 143033, Московская область, г.о Одинцовский, село Лайково, микрорайон Город-событие, дом 22, квартира 98

5	Местоположение помещения, машино-места	-
	Дополнение местоположения помещения, машино-места	-
6	Площадь помещения, машино-места (Р), м2	34.5
7	Назначение помещения	Жилое
8	Вид жилого помещения (квартира, комната (в квартире), если жилое помещение расположено в многоквартирном доме)	Квартира
9	Вид (виды) разрешенного использования помещения	-
10	Наименование помещения	-
11	Кадастровый номер (при наличии) или обозначение на плане этажа (или поэтажном плане) квартиры, в которой расположена комната	-
12	Сведения об отнесении к общему имуществу в многоквартирном доме или к вспомогательным помещениям	-
13	Сведения об отнесении к специализированному жилищному фонду или к жилым помещениям наемного дома социального использования или наемного дома коммерческого использования	-
14	Сведения о включении помещения в единый государственный реестр объектов культурного наследия (памятников истории и культуры) народов Российской Федерации	-
14.1	Регистрационный номер, вид и наименование объекта недвижимости в едином государственном реестре объектов культурного наследия (памятников истории и культуры) народов Российской Федерации либо регистрационный номер учетной карты объекта, представляющего собой историко-культурную ценность, вид и наименование выявленного объекта культурного наследия	-
14.2	Реквизиты решений Правительства Российской Федерации, органов охраны объектов культурного наследия о включении объекта недвижимости в единый государственный реестр объектов культурного наследия (памятников истории и культуры) народов Российской Федерации либо об отнесении объекта недвижимости к выявленным объектам культурного наследия, подлежащим государственной охране	-
14.3	Реквизиты документа, на основании которого установлены требования к сохранению, содержанию и использованию объектов культурного наследия (памятников истории и культуры) народов Российской Федерации, требования к обеспечению доступа к таким объектам либо выявленному объекту культурного наследия	-
Обозначение (номер) помещения, машино-места на плане здания, сооружения, плане этажа: 99		
Кадастровый номер: -		
№ п/п	Наименование характеристики	Значение характеристики
1	2	3
1	Вид объекта недвижимости (помещение, машино-место)	Помещение

2	Ранее присвоенный государственный учетный номер помещения, машино-места (кадастровый, инвентарный или условный номер)	-
3	Кадастровый номер исходного объекта недвижимости (объектов недвижимости)	-
4	Номер, тип этажа (этажей), на котором (которых) расположено помещение	6, Этаж
5	Адрес помещения, машино-места	Российская Федерация, 143033, Московская область, г.о Одинцовский, село Лайково, микрорайон Город-событие, дом 22, квартира 99
	Местоположение помещения, машино-места	-
	Дополнение местоположения помещения, машино-места	-
6	Площадь помещения, машино-места (P), м2	57.5
7	Назначение помещения	Жилое
8	Вид жилого помещения (квартира, комната (в квартире), если жилое помещение расположено в многоквартирном доме	Квартира
9	Вид (виды) разрешенного использования помещения	-
10	Наименование помещения	-
11	Кадастровый номер (при наличии) или обозначение на плане этажа (или поэтажном плане) квартиры, в которой расположена комната	-
12	Сведения об отнесении к общему имуществу в многоквартирном доме или к вспомогательным помещениям	-
13	Сведения об отнесении к специализированному жилищному фонду или к жилым помещениям наемного дома социального использования или наемного дома коммерческого использования	-
14	Сведения о включении помещения в единый государственный реестр объектов культурного наследия (памятников истории и культуры) народов Российской Федерации	-
14.1	Регистрационный номер, вид и наименование объекта недвижимости в едином государственном реестре объектов культурного наследия (памятников истории и культуры) народов Российской Федерации либо регистрационный номер учетной карты объекта, представляющего собой историко-культурную ценность, вид и наименование выявленного объекта культурного наследия	-
14.2	Реквизиты решений Правительства Российской Федерации, органов охраны объектов культурного наследия о включении объекта недвижимости в единый государственный реестр объектов культурного наследия (памятников истории и культуры) народов Российской Федерации либо об отнесении объекта недвижимости к выявленным объектам культурного наследия, подлежащим государственной охране	-
14.3	Реквизиты документа, на основании которого установлены требования к сохранению, содержанию и использованию объектов культурного наследия (памятников истории и культуры) народов Российской Федерации, требования к обеспечению доступа к таким объектам либо выявленному объекту культурного наследия	-

Обозначение (номер) помещения, машино-места на плане здания, сооружения, плане этажа: 100

Кадастровый номер: -

№ п/п	Наименование характеристики	Значение характеристики
1	2	3
1	Вид объекта недвижимости (помещение, машино-место)	Помещение
2	Ранее присвоенный государственный учетный номер помещения, машино-места (кадастровый, инвентарный или условный номер)	-
3	Кадастровый номер исходного объекта недвижимости (объектов недвижимости)	-
4	Номер, тип этажа (этажей), на котором (которых) расположено помещение	7, Этаж
5	Адрес помещения, машино-места	Российская Федерация, 143033, Московская область, г.о Одинцовский, село Лайково, микрорайон Город-событие, дом 22, квартира 100
	Местоположение помещения, машино-места	-
	Дополнение местоположения помещения, машино-места	-
6	Площадь помещения, машино-места (Р), м ²	43.0
7	Назначение помещения	Жилое
8	Вид жилого помещения (квартира, комната (в квартире), если жилое помещение расположено в многоквартирном доме	Квартира
9	Вид (виды) разрешенного использования помещения	-
10	Наименование помещения	-
11	Кадастровый номер (при наличии) или обозначение на плане этажа (или поэтажном плане) квартиры, в которой расположена комната	-
12	Сведения об отнесении к общему имуществу в многоквартирном доме или к вспомогательным помещениям	-
13	Сведения об отнесении к специализированному жилищному фонду или к жилым помещениям наемного дома социального использования или наемного дома коммерческого использования	-
14	Сведения о включении помещения в единый государственный реестр объектов культурного наследия (памятников истории и культуры) народов Российской Федерации	-
14.1	Регистрационный номер, вид и наименование объекта недвижимости в едином государственном реестре объектов культурного наследия (памятников истории и культуры) народов Российской Федерации либо регистрационный номер учетной карты объекта, представляющего собой историко-культурную ценность, вид и наименование выявленного объекта культурного наследия	-

14.2	Реквизиты решений Правительства Российской Федерации, органов охраны объектов культурного наследия о включении объекта недвижимости в единый государственный реестр объектов культурного наследия (памятников истории и культуры) народов Российской Федерации либо об отнесении объекта недвижимости к выявленным объектам культурного наследия, подлежащим государственной охране	-
14.3	Реквизиты документа, на основании которого установлены требования к сохранению, содержанию и использованию объектов культурного наследия (памятников истории и культуры) народов Российской Федерации, требования к обеспечению доступа к таким объектам либо выявленному объекту культурного наследия	-
Обозначение (номер) помещения, машино-места на плане здания, сооружения, плане этажа: 101		
Кадастровый номер: -		
№ п/п	Наименование характеристики	Значение характеристики
1	2	3
1	Вид объекта недвижимости (помещение, машино-место)	Помещение
2	Ранее присвоенный государственный учетный номер помещения, машино-места (кадастровый, инвентарный или условный номер)	-
3	Кадастровый номер исходного объекта недвижимости (объектов недвижимости)	-
4	Номер, тип этажа (этажей), на котором (которых) расположено помещение	7, Этаж
5	Адрес помещения, машино-места	Российская Федерация, 143033, Московская область, г.о Одинцовский, село Лайково, микрорайон Город-событие, дом 22, квартира 101
	Местоположение помещения, машино-места	-
	Дополнение местоположения помещения, машино-места	-
6	Площадь помещения, машино-места (P), м2	37.6
7	Назначение помещения	Жилое
8	Вид жилого помещения (квартира, комната (в квартире), если жилое помещение расположено в многоквартирном доме)	Квартира
9	Вид (виды) разрешенного использования помещения	-
10	Наименование помещения	-
11	Кадастровый номер (при наличии) или обозначение на плане этажа (или поэтажном плане) квартиры, в которой расположена комната	-
12	Сведения об отнесении к общему имуществу в многоквартирном доме или к вспомогательным помещениям	-
13	Сведения об отнесении к специализированному жилищному фонду или к жилым помещениям наемного дома социального использования или наемного дома коммерческого использования	-

14	Сведения о включении помещения в единый государственный реестр объектов культурного наследия (памятников истории и культуры) народов Российской Федерации	-
14.1	Регистрационный номер, вид и наименование объекта недвижимости в едином государственном реестре объектов культурного наследия (памятников истории и культуры) народов Российской Федерации либо регистрационный номер учетной карты объекта, представляющего собой историко-культурную ценность, вид и наименование выявленного объекта культурного наследия	-
14.2	Реквизиты решений Правительства Российской Федерации, органов охраны объектов культурного наследия о включении объекта недвижимости в единый государственный реестр объектов культурного наследия (памятников истории и культуры) народов Российской Федерации либо об отнесении объекта недвижимости к выявленным объектам культурного наследия, подлежащим государственной охране	-
14.3	Реквизиты документа, на основании которого установлены требования к сохранению, содержанию и использованию объектов культурного наследия (памятников истории и культуры) народов Российской Федерации, требования к обеспечению доступа к таким объектам либо выявленному объекту культурного наследия	-
Обозначение (номер) помещения, машино-места на плане здания, сооружения, плане этажа: 102		
Кадастровый номер: -		
№ п/п	Наименование характеристики	Значение характеристики
1	2	3
1	Вид объекта недвижимости (помещение, машино-место)	Помещение
2	Ранее присвоенный государственный учетный номер помещения, машино-места (кадастровый, инвентарный или условный номер)	-
3	Кадастровый номер исходного объекта недвижимости (объектов недвижимости)	-
4	Номер, тип этажа (этажей), на котором (которых) расположено помещение	7, Этаж
5	Адрес помещения, машино-места	Российская Федерация, 143033, Московская область, г.о Одинцовский, село Лайково, микрорайон Город-событие, дом 22, квартира 102
	Местоположение помещения, машино-места	-
	Дополнение местоположения помещения, машино-места	-
6	Площадь помещения, машино-места (Р), м ²	51.9
7	Назначение помещения	Жилое
8	Вид жилого помещения (квартира, комната (в квартире)), если жилое помещение расположено в многоквартирном доме	Квартира
9	Вид (виды) разрешенного использования помещения	-
10	Наименование помещения	-

11	Кадастровый номер (при наличии) или обозначение на плане этажа (или поэтажном плане) квартиры, в которой расположена комната	-
12	Сведения об отнесении к общему имуществу в многоквартирном доме или к вспомогательным помещениям	-
13	Сведения об отнесении к специализированному жилищному фонду или к жилым помещениям наемного дома социального использования или наемного дома коммерческого использования	-
14	Сведения о включении помещения в единый государственный реестр объектов культурного наследия (памятников истории и культуры) народов Российской Федерации	-
14.1	Регистрационный номер, вид и наименование объекта недвижимости в едином государственном реестре объектов культурного наследия (памятников истории и культуры) народов Российской Федерации либо регистрационный номер учетной карты объекта, представляющего собой историко-культурную ценность, вид и наименование выявленного объекта культурного наследия	-
14.2	Реквизиты решений Правительства Российской Федерации, органов охраны объектов культурного наследия о включении объекта недвижимости в единый государственный реестр объектов культурного наследия (памятников истории и культуры) народов Российской Федерации либо об отнесении объекта недвижимости к выявленным объектам культурного наследия, подлежащим государственной охране	-
14.3	Реквизиты документа, на основании которого установлены требования к сохранению, содержанию и использованию объектов культурного наследия (памятников истории и культуры) народов Российской Федерации, требования к обеспечению доступа к таким объектам либо выявленному объекту культурного наследия	-
Обозначение (номер) помещения, машино-места на плане здания, сооружения, плане этажа: 103		
Кадастровый номер: -		
№ п/п	Наименование характеристики	Значение характеристики
1	2	3
1	Вид объекта недвижимости (помещение, машино-место)	Помещение
2	Ранее присвоенный государственный учетный номер помещения, машино-места (кадастровый, инвентарный или условный номер)	-
3	Кадастровый номер исходного объекта недвижимости (объектов недвижимости)	-
4	Номер, тип этажа (этажей), на котором (которых) расположено помещение	7, Этаж
5	Адрес помещения, машино-места	Российская Федерация, 143033, Московская область, г.о Одинцовский, село Лайково, микрорайон Город-событие, дом 22, квартира 103

5	Местоположение помещения, машино-места	-
	Дополнение местоположения помещения, машино-места	-
6	Площадь помещения, машино-места (Р), м2	34.2
7	Назначение помещения	Жилое
8	Вид жилого помещения (квартира, комната (в квартире), если жилое помещение расположено в многоквартирном доме	Квартира
9	Вид (виды) разрешенного использования помещения	-
10	Наименование помещения	-
11	Кадастровый номер (при наличии) или обозначение на плане этажа (или поэтажном плане) квартиры, в которой расположена комната	-
12	Сведения об отнесении к общему имуществу в многоквартирном доме или к вспомогательным помещениям	-
13	Сведения об отнесении к специализированному жилищному фонду или к жилым помещениям наемного дома социального использования или наемного дома коммерческого использования	-
14	Сведения о включении помещения в единый государственный реестр объектов культурного наследия (памятников истории и культуры) народов Российской Федерации	-
14.1	Регистрационный номер, вид и наименование объекта недвижимости в едином государственном реестре объектов культурного наследия (памятников истории и культуры) народов Российской Федерации либо регистрационный номер учетной карты объекта, представляющего собой историко-культурную ценность, вид и наименование выявленного объекта культурного наследия	-
14.2	Реквизиты решений Правительства Российской Федерации, органов охраны объектов культурного наследия о включении объекта недвижимости в единый государственный реестр объектов культурного наследия (памятников истории и культуры) народов Российской Федерации либо об отнесении объекта недвижимости к выявленным объектам культурного наследия, подлежащим государственной охране	-
14.3	Реквизиты документа, на основании которого установлены требования к сохранению, содержанию и использованию объектов культурного наследия (памятников истории и культуры) народов Российской Федерации, требования к обеспечению доступа к таким объектам либо выявленному объекту культурного наследия	-
Обозначение (номер) помещения, машино-места на плане здания, сооружения, плане этажа: 104		
Кадастровый номер: -		
№ п/п	Наименование характеристики	Значение характеристики
1	2	3
1	Вид объекта недвижимости (помещение, машино-место)	Помещение

2	Ранее присвоенный государственный учетный номер помещения, машино-места (кадастровый, инвентарный или условный номер)	-
3	Кадастровый номер исходного объекта недвижимости (объектов недвижимости)	-
4	Номер, тип этажа (этажей), на котором (которых) расположено помещение	7, Этаж
5	Адрес помещения, машино-места	Российская Федерация, 143033, Московская область, г.о Одинцовский, село Лайково, микрорайон Город-событие, дом 22, квартира 104
	Местоположение помещения, машино-места	-
	Дополнение местоположения помещения, машино-места	-
6	Площадь помещения, машино-места (P), м2	56.7
7	Назначение помещения	Жилое
8	Вид жилого помещения (квартира, комната (в квартире), если жилое помещение расположено в многоквартирном доме	Квартира
9	Вид (виды) разрешенного использования помещения	-
10	Наименование помещения	-
11	Кадастровый номер (при наличии) или обозначение на плане этажа (или поэтажном плане) квартиры, в которой расположена комната	-
12	Сведения об отнесении к общему имуществу в многоквартирном доме или к вспомогательным помещениям	-
13	Сведения об отнесении к специализированному жилищному фонду или к жилым помещениям наемного дома социального использования или наемного дома коммерческого использования	-
14	Сведения о включении помещения в единый государственный реестр объектов культурного наследия (памятников истории и культуры) народов Российской Федерации	-
14.1	Регистрационный номер, вид и наименование объекта недвижимости в едином государственном реестре объектов культурного наследия (памятников истории и культуры) народов Российской Федерации либо регистрационный номер учетной карты объекта, представляющего собой историко-культурную ценность, вид и наименование выявленного объекта культурного наследия	-
14.2	Реквизиты решений Правительства Российской Федерации, органов охраны объектов культурного наследия о включении объекта недвижимости в единый государственный реестр объектов культурного наследия (памятников истории и культуры) народов Российской Федерации либо об отнесении объекта недвижимости к выявленным объектам культурного наследия, подлежащим государственной охране	-
14.3	Реквизиты документа, на основании которого установлены требования к сохранению, содержанию и использованию объектов культурного наследия (памятников истории и культуры) народов Российской Федерации, требования к обеспечению доступа к таким объектам либо выявленному объекту культурного наследия	-

Обозначение (номер) помещения, машино-места на плане здания, сооружения, плане этажа: 105

Кадастровый номер: -

№ п/п	Наименование характеристики	Значение характеристики
1	2	3
1	Вид объекта недвижимости (помещение, машино-место)	Помещение
2	Ранее присвоенный государственный учетный номер помещения, машино-места (кадастровый, инвентарный или условный номер)	-
3	Кадастровый номер исходного объекта недвижимости (объектов недвижимости)	-
4	Номер, тип этажа (этажей), на котором (которых) расположено помещение	8, Этаж
5	Адрес помещения, машино-места	Российская Федерация, 143033, Московская область, г.о Одинцовский, село Лайково, микрорайон Город-событие, дом 22, квартира 105
	Местоположение помещения, машино-места	-
	Дополнение местоположения помещения, машино-места	-
6	Площадь помещения, машино-места (Р), м ²	43.1
7	Назначение помещения	Жилое
8	Вид жилого помещения (квартира, комната (в квартире), если жилое помещение расположено в многоквартирном доме)	Квартира
9	Вид (виды) разрешенного использования помещения	-
10	Наименование помещения	-
11	Кадастровый номер (при наличии) или обозначение на плане этажа (или поэтажном плане) квартиры, в которой расположена комната	-
12	Сведения об отнесении к общему имуществу в многоквартирном доме или к вспомогательным помещениям	-
13	Сведения об отнесении к специализированному жилищному фонду или к жилым помещениям наемного дома социального использования или наемного дома коммерческого использования	-
14	Сведения о включении помещения в единый государственный реестр объектов культурного наследия (памятников истории и культуры) народов Российской Федерации	-
14.1	Регистрационный номер, вид и наименование объекта недвижимости в едином государственном реестре объектов культурного наследия (памятников истории и культуры) народов Российской Федерации либо регистрационный номер учетной карты объекта, представляющего собой историко-культурную ценность, вид и наименование выявленного объекта культурного наследия	-

14.2	Реквизиты решений Правительства Российской Федерации, органов охраны объектов культурного наследия о включении объекта недвижимости в единый государственный реестр объектов культурного наследия (памятников истории и культуры) народов Российской Федерации либо об отнесении объекта недвижимости к выявленным объектам культурного наследия, подлежащим государственной охране	-
14.3	Реквизиты документа, на основании которого установлены требования к сохранению, содержанию и использованию объектов культурного наследия (памятников истории и культуры) народов Российской Федерации, требования к обеспечению доступа к таким объектам либо выявленному объекту культурного наследия	-
Обозначение (номер) помещения, машино-места на плане здания, сооружения, плане этажа: 106		
Кадастровый номер: -		
№ п/п	Наименование характеристики	Значение характеристики
1	2	3
1	Вид объекта недвижимости (помещение, машино-место)	Помещение
2	Ранее присвоенный государственный учетный номер помещения, машино-места (кадастровый, инвентарный или условный номер)	-
3	Кадастровый номер исходного объекта недвижимости (объектов недвижимости)	-
4	Номер, тип этажа (этажей), на котором (которых) расположено помещение	8, Этаж
5	Адрес помещения, машино-места	Российская Федерация, 143033, Московская область, г.о Одинцовский, село Лайково, микрорайон Город-событие, дом 22, квартира 106
	Местоположение помещения, машино-места	-
	Дополнение местоположения помещения, машино-места	-
6	Площадь помещения, машино-места (Р), м ²	37.6
7	Назначение помещения	Жилое
8	Вид жилого помещения (квартира, комната (в квартире), если жилое помещение расположено в многоквартирном доме)	Квартира
9	Вид (виды) разрешенного использования помещения	-
10	Наименование помещения	-
11	Кадастровый номер (при наличии) или обозначение на плане этажа (или поэтажном плане) квартиры, в которой расположена комната	-
12	Сведения об отнесении к общему имуществу в многоквартирном доме или к вспомогательным помещениям	-
13	Сведения об отнесении к специализированному жилищному фонду или к жилым помещениям наемного дома социального использования или наемного дома коммерческого использования	-

14	Сведения о включении помещения в единый государственный реестр объектов культурного наследия (памятников истории и культуры) народов Российской Федерации	-
14.1	Регистрационный номер, вид и наименование объекта недвижимости в едином государственном реестре объектов культурного наследия (памятников истории и культуры) народов Российской Федерации либо регистрационный номер учетной карты объекта, представляющего собой историко-культурную ценность, вид и наименование выявленного объекта культурного наследия	-
14.2	Реквизиты решений Правительства Российской Федерации, органов охраны объектов культурного наследия о включении объекта недвижимости в единый государственный реестр объектов культурного наследия (памятников истории и культуры) народов Российской Федерации либо об отнесении объекта недвижимости к выявленным объектам культурного наследия, подлежащим государственной охране	-
14.3	Реквизиты документа, на основании которого установлены требования к сохранению, содержанию и использованию объектов культурного наследия (памятников истории и культуры) народов Российской Федерации, требования к обеспечению доступа к таким объектам либо выявленному объекту культурного наследия	-

Обозначение (номер) помещения, машино-места на плане здания, сооружения, плане этажа: 107

Кадастровый номер: -

№ п/п	Наименование характеристики	Значение характеристики
1	2	3
1	Вид объекта недвижимости (помещение, машино-место)	Помещение
2	Ранее присвоенный государственный учетный номер помещения, машино-места (кадастровый, инвентарный или условный номер)	-
3	Кадастровый номер исходного объекта недвижимости (объектов недвижимости)	-
4	Номер, тип этажа (этажей), на котором (которых) расположено помещение	8, Этаж
5	Адрес помещения, машино-места	Российская Федерация, 143033, Московская область, г.о Одинцовский, село Лайково, микрорайон Город-событие, дом 22, квартира 107
	Местоположение помещения, машино-места	-
	Дополнение местоположения помещения, машино-места	-
6	Площадь помещения, машино-места (Р), м ²	53.0
7	Назначение помещения	Жилое
8	Вид жилого помещения (квартира, комната (в квартире), если жилое помещение расположено в многоквартирном доме)	Квартира
9	Вид (виды) разрешенного использования помещения	-
10	Наименование помещения	-

11	Кадастровый номер (при наличии) или обозначение на плане этажа (или поэтажном плане) квартиры, в которой расположена комната	-
12	Сведения об отнесении к общему имуществу в многоквартирном доме или к вспомогательным помещениям	-
13	Сведения об отнесении к специализированному жилищному фонду или к жилым помещениям наемного дома социального использования или наемного дома коммерческого использования	-
14	Сведения о включении помещения в единый государственный реестр объектов культурного наследия (памятников истории и культуры) народов Российской Федерации	-
14.1	Регистрационный номер, вид и наименование объекта недвижимости в едином государственном реестре объектов культурного наследия (памятников истории и культуры) народов Российской Федерации либо регистрационный номер учетной карты объекта, представляющего собой историко-культурную ценность, вид и наименование выявленного объекта культурного наследия	-
14.2	Реквизиты решений Правительства Российской Федерации, органов охраны объектов культурного наследия о включении объекта недвижимости в единый государственный реестр объектов культурного наследия (памятников истории и культуры) народов Российской Федерации либо об отнесении объекта недвижимости к выявленным объектам культурного наследия, подлежащим государственной охране	-
14.3	Реквизиты документа, на основании которого установлены требования к сохранению, содержанию и использованию объектов культурного наследия (памятников истории и культуры) народов Российской Федерации, требования к обеспечению доступа к таким объектам либо выявленному объекту культурного наследия	-
Обозначение (номер) помещения, машино-места на плане здания, сооружения, плане этажа: 108		
Кадастровый номер: -		
№ п/п	Наименование характеристики	Значение характеристики
1	2	3
1	Вид объекта недвижимости (помещение, машино-место)	Помещение
2	Ранее присвоенный государственный учетный номер помещения, машино-места (кадастровый, инвентарный или условный номер)	-
3	Кадастровый номер исходного объекта недвижимости (объектов недвижимости)	-
4	Номер, тип этажа (этажей), на котором (которых) расположено помещение	8, Этаж
5	Адрес помещения, машино-места	Российская Федерация, 143033, Московская область, г.о Одинцовский, село Лайково, микрорайон Город-событие, дом 22, квартира 108

5	Местоположение помещения, машино-места	-
	Дополнение местоположения помещения, машино-места	-
6	Площадь помещения, машино-места (Р), м2	34.3
7	Назначение помещения	Жилое
8	Вид жилого помещения (квартира, комната (в квартире), если жилое помещение расположено в многоквартирном доме)	Квартира
9	Вид (виды) разрешенного использования помещения	-
10	Наименование помещения	-
11	Кадастровый номер (при наличии) или обозначение на плане этажа (или поэтажном плане) квартиры, в которой расположена комната	-
12	Сведения об отнесении к общему имуществу в многоквартирном доме или к вспомогательным помещениям	-
13	Сведения об отнесении к специализированному жилищному фонду или к жилым помещениям наемного дома социального использования или наемного дома коммерческого использования	-
14	Сведения о включении помещения в единый государственный реестр объектов культурного наследия (памятников истории и культуры) народов Российской Федерации	-
14.1	Регистрационный номер, вид и наименование объекта недвижимости в едином государственном реестре объектов культурного наследия (памятников истории и культуры) народов Российской Федерации либо регистрационный номер учетной карты объекта, представляющего собой историко-культурную ценность, вид и наименование выявленного объекта культурного наследия	-
14.2	Реквизиты решений Правительства Российской Федерации, органов охраны объектов культурного наследия о включении объекта недвижимости в единый государственный реестр объектов культурного наследия (памятников истории и культуры) народов Российской Федерации либо об отнесении объекта недвижимости к выявленным объектам культурного наследия, подлежащим государственной охране	-
14.3	Реквизиты документа, на основании которого установлены требования к сохранению, содержанию и использованию объектов культурного наследия (памятников истории и культуры) народов Российской Федерации, требования к обеспечению доступа к таким объектам либо выявленному объекту культурного наследия	-
Обозначение (номер) помещения, машино-места на плане здания, сооружения, плане этажа: 109		
Кадастровый номер: -		
№ п/п	Наименование характеристики	Значение характеристики
1	2	3
1	Вид объекта недвижимости (помещение, машино-место)	Помещение

2	Ранее присвоенный государственный учетный номер помещения, машино-места (кадастровый, инвентарный или условный номер)	-
3	Кадастровый номер исходного объекта недвижимости (объектов недвижимости)	-
4	Номер, тип этажа (этажей), на котором (которых) расположено помещение	8, Этаж
5	Адрес помещения, машино-места	Российская Федерация, 143033, Московская область, г.о Одинцовский, село Лайково, микрорайон Город-событие, дом 22, квартира 109
	Местоположение помещения, машино-места	-
	Дополнение местоположения помещения, машино-места	-
6	Площадь помещения, машино-места (P), м2	57.0
7	Назначение помещения	Жилое
8	Вид жилого помещения (квартира, комната (в квартире), если жилое помещение расположено в многоквартирном доме	Квартира
9	Вид (виды) разрешенного использования помещения	-
10	Наименование помещения	-
11	Кадастровый номер (при наличии) или обозначение на плане этажа (или поэтажном плане) квартиры, в которой расположена комната	-
12	Сведения об отнесении к общему имуществу в многоквартирном доме или к вспомогательным помещениям	-
13	Сведения об отнесении к специализированному жилищному фонду или к жилым помещениям наемного дома социального использования или наемного дома коммерческого использования	-
14	Сведения о включении помещения в единый государственный реестр объектов культурного наследия (памятников истории и культуры) народов Российской Федерации	-
14.1	Регистрационный номер, вид и наименование объекта недвижимости в едином государственном реестре объектов культурного наследия (памятников истории и культуры) народов Российской Федерации либо регистрационный номер учетной карты объекта, представляющего собой историко-культурную ценность, вид и наименование выявленного объекта культурного наследия	-
14.2	Реквизиты решений Правительства Российской Федерации, органов охраны объектов культурного наследия о включении объекта недвижимости в единый государственный реестр объектов культурного наследия (памятников истории и культуры) народов Российской Федерации либо об отнесении объекта недвижимости к выявленным объектам культурного наследия, подлежащим государственной охране	-
14.3	Реквизиты документа, на основании которого установлены требования к сохранению, содержанию и использованию объектов культурного наследия (памятников истории и культуры) народов Российской Федерации, требования к обеспечению доступа к таким объектам либо выявленному объекту культурного наследия	-

Обозначение (номер) помещения, машино-места на плане здания, сооружения, плане этажа: 110

Кадастровый номер: -

№ п/п	Наименование характеристики	Значение характеристики
1	2	3
1	Вид объекта недвижимости (помещение, машино-место)	Помещение
2	Ранее присвоенный государственный учетный номер помещения, машино-места (кадастровый, инвентарный или условный номер)	-
3	Кадастровый номер исходного объекта недвижимости (объектов недвижимости)	-
4	Номер, тип этажа (этажей), на котором (которых) расположено помещение	9, Этаж
5	Адрес помещения, машино-места	Российская Федерация, 143033, Московская область, г.о Одинцовский, село Лайково, микрорайон Город-событие, дом 22, квартира 110
	Местоположение помещения, машино-места	-
	Дополнение местоположения помещения, машино-места	-
6	Площадь помещения, машино-места (Р), м ²	43.0
7	Назначение помещения	Жилое
8	Вид жилого помещения (квартира, комната (в квартире), если жилое помещение расположено в многоквартирном доме)	Квартира
9	Вид (виды) разрешенного использования помещения	-
10	Наименование помещения	-
11	Кадастровый номер (при наличии) или обозначение на плане этажа (или поэтажном плане) квартиры, в которой расположена комната	-
12	Сведения об отнесении к общему имуществу в многоквартирном доме или к вспомогательным помещениям	-
13	Сведения об отнесении к специализированному жилищному фонду или к жилым помещениям наемного дома социального использования или наемного дома коммерческого использования	-
14	Сведения о включении помещения в единый государственный реестр объектов культурного наследия (памятников истории и культуры) народов Российской Федерации	-
14.1	Регистрационный номер, вид и наименование объекта недвижимости в едином государственном реестре объектов культурного наследия (памятников истории и культуры) народов Российской Федерации либо регистрационный номер учетной карты объекта, представляющего собой историко-культурную ценность, вид и наименование выявленного объекта культурного наследия	-

14.2	Реквизиты решений Правительства Российской Федерации, органов охраны объектов культурного наследия о включении объекта недвижимости в единый государственный реестр объектов культурного наследия (памятников истории и культуры) народов Российской Федерации либо об отнесении объекта недвижимости к выявленным объектам культурного наследия, подлежащим государственной охране	-
14.3	Реквизиты документа, на основании которого установлены требования к сохранению, содержанию и использованию объектов культурного наследия (памятников истории и культуры) народов Российской Федерации, требования к обеспечению доступа к таким объектам либо выявленному объекту культурного наследия	-
Обозначение (номер) помещения, машино-места на плане здания, сооружения, плане этажа: 111		
Кадастровый номер: -		
№ п/п	Наименование характеристики	Значение характеристики
1	2	3
1	Вид объекта недвижимости (помещение, машино-место)	Помещение
2	Ранее присвоенный государственный учетный номер помещения, машино-места (кадастровый, инвентарный или условный номер)	-
3	Кадастровый номер исходного объекта недвижимости (объектов недвижимости)	-
4	Номер, тип этажа (этажей), на котором (которых) расположено помещение	9, Этаж
5	Адрес помещения, машино-места	Российская Федерация, 143033, Московская область, г.о Одинцовский, село Лайково, микрорайон Город-событие, дом 22, квартира 111
	Местоположение помещения, машино-места	-
	Дополнение местоположения помещения, машино-места	-
6	Площадь помещения, машино-места (P), м2	37.6
7	Назначение помещения	Жилое
8	Вид жилого помещения (квартира, комната (в квартире), если жилое помещение расположено в многоквартирном доме)	Квартира
9	Вид (виды) разрешенного использования помещения	-
10	Наименование помещения	-
11	Кадастровый номер (при наличии) или обозначение на плане этажа (или поэтажном плане) квартиры, в которой расположена комната	-
12	Сведения об отнесении к общему имуществу в многоквартирном доме или к вспомогательным помещениям	-
13	Сведения об отнесении к специализированному жилищному фонду или к жилым помещениям наемного дома социального использования или наемного дома коммерческого использования	-

14	Сведения о включении помещения в единый государственный реестр объектов культурного наследия (памятников истории и культуры) народов Российской Федерации	-
14.1	Регистрационный номер, вид и наименование объекта недвижимости в едином государственном реестре объектов культурного наследия (памятников истории и культуры) народов Российской Федерации либо регистрационный номер учетной карты объекта, представляющего собой историко-культурную ценность, вид и наименование выявленного объекта культурного наследия	-
14.2	Реквизиты решений Правительства Российской Федерации, органов охраны объектов культурного наследия о включении объекта недвижимости в единый государственный реестр объектов культурного наследия (памятников истории и культуры) народов Российской Федерации либо об отнесении объекта недвижимости к выявленным объектам культурного наследия, подлежащим государственной охране	-
14.3	Реквизиты документа, на основании которого установлены требования к сохранению, содержанию и использованию объектов культурного наследия (памятников истории и культуры) народов Российской Федерации, требования к обеспечению доступа к таким объектам либо выявленному объекту культурного наследия	-

Обозначение (номер) помещения, машино-места на плане здания, сооружения, плане этажа: 112

Кадастровый номер: -

№ п/п	Наименование характеристики	Значение характеристики
1	2	3
1	Вид объекта недвижимости (помещение, машино-место)	Помещение
2	Ранее присвоенный государственный учетный номер помещения, машино-места (кадастровый, инвентарный или условный номер)	-
3	Кадастровый номер исходного объекта недвижимости (объектов недвижимости)	-
4	Номер, тип этажа (этажей), на котором (которых) расположено помещение	9, Этаж
5	Адрес помещения, машино-места	Российская Федерация, 143033, Московская область, г.о Одинцовский, село Лайково, микрорайон Город-событие, дом 22, квартира 112
	Местоположение помещения, машино-места	-
	Дополнение местоположения помещения, машино-места	-
6	Площадь помещения, машино-места (P), м ²	52.7
7	Назначение помещения	Жилое
8	Вид жилого помещения (квартира, комната (в квартире)), если жилое помещение расположено в многоквартирном доме	Квартира
9	Вид (виды) разрешенного использования помещения	-
10	Наименование помещения	-

11	Кадастровый номер (при наличии) или обозначение на плане этажа (или поэтажном плане) квартиры, в которой расположена комната	-
12	Сведения об отнесении к общему имуществу в многоквартирном доме или к вспомогательным помещениям	-
13	Сведения об отнесении к специализированному жилищному фонду или к жилым помещениям наемного дома социального использования или наемного дома коммерческого использования	-
14	Сведения о включении помещения в единый государственный реестр объектов культурного наследия (памятников истории и культуры) народов Российской Федерации	-
14.1	Регистрационный номер, вид и наименование объекта недвижимости в едином государственном реестре объектов культурного наследия (памятников истории и культуры) народов Российской Федерации либо регистрационный номер учетной карты объекта, представляющего собой историко-культурную ценность, вид и наименование выявленного объекта культурного наследия	-
14.2	Реквизиты решений Правительства Российской Федерации, органов охраны объектов культурного наследия о включении объекта недвижимости в единый государственный реестр объектов культурного наследия (памятников истории и культуры) народов Российской Федерации либо об отнесении объекта недвижимости к выявленным объектам культурного наследия, подлежащим государственной охране	-
14.3	Реквизиты документа, на основании которого установлены требования к сохранению, содержанию и использованию объектов культурного наследия (памятников истории и культуры) народов Российской Федерации, требования к обеспечению доступа к таким объектам либо выявленному объекту культурного наследия	-
Обозначение (номер) помещения, машино-места на плане здания, сооружения, плане этажа: 113		
Кадастровый номер: -		
№ п/п	Наименование характеристики	Значение характеристики
1	2	3
1	Вид объекта недвижимости (помещение, машино-место)	Помещение
2	Ранее присвоенный государственный учетный номер помещения, машино-места (кадастровый, инвентарный или условный номер)	-
3	Кадастровый номер исходного объекта недвижимости (объектов недвижимости)	-
4	Номер, тип этажа (этажей), на котором (которых) расположено помещение	9, Этаж
5	Адрес помещения, машино-места	Российская Федерация, 143033, Московская область, г.о Одинцовский, село Лайково, микрорайон Город-событие, дом 22, квартира 113

5	Местоположение помещения, машино-места	-
	Дополнение местоположения помещения, машино-места	-
6	Площадь помещения, машино-места (Р), м2	34.6
7	Назначение помещения	Жилое
8	Вид жилого помещения (квартира, комната (в квартире), если жилое помещение расположено в многоквартирном доме	Квартира
9	Вид (виды) разрешенного использования помещения	-
10	Наименование помещения	-
11	Кадастровый номер (при наличии) или обозначение на плане этажа (или поэтажном плане) квартиры, в которой расположена комната	-
12	Сведения об отнесении к общему имуществу в многоквартирном доме или к вспомогательным помещениям	-
13	Сведения об отнесении к специализированному жилищному фонду или к жилым помещениям наемного дома социального использования или наемного дома коммерческого использования	-
14	Сведения о включении помещения в единый государственный реестр объектов культурного наследия (памятников истории и культуры) народов Российской Федерации	-
14.1	Регистрационный номер, вид и наименование объекта недвижимости в едином государственном реестре объектов культурного наследия (памятников истории и культуры) народов Российской Федерации либо регистрационный номер учетной карты объекта, представляющего собой историко-культурную ценность, вид и наименование выявленного объекта культурного наследия	-
14.2	Реквизиты решений Правительства Российской Федерации, органов охраны объектов культурного наследия о включении объекта недвижимости в единый государственный реестр объектов культурного наследия (памятников истории и культуры) народов Российской Федерации либо об отнесении объекта недвижимости к выявленным объектам культурного наследия, подлежащим государственной охране	-
14.3	Реквизиты документа, на основании которого установлены требования к сохранению, содержанию и использованию объектов культурного наследия (памятников истории и культуры) народов Российской Федерации, требования к обеспечению доступа к таким объектам либо выявленному объекту культурного наследия	-
Обозначение (номер) помещения, машино-места на плане здания, сооружения, плане этажа: 114		
Кадастровый номер: -		
№ п/п	Наименование характеристики	Значение характеристики
1	2	3
1	Вид объекта недвижимости (помещение, машино-место)	Помещение

2	Ранее присвоенный государственный учетный номер помещения, машино-места (кадастровый, инвентарный или условный номер)	-
3	Кадастровый номер исходного объекта недвижимости (объектов недвижимости)	-
4	Номер, тип этажа (этажей), на котором (которых) расположено помещение	9, Этаж
5	Адрес помещения, машино-места	Российская Федерация, 143033, Московская область, г.о Одинцовский, село Лайково, микрорайон Город-событие, дом 22, квартира 114
	Местоположение помещения, машино-места	-
	Дополнение местоположения помещения, машино-места	-
6	Площадь помещения, машино-места (P), м2	56.9
7	Назначение помещения	Жилое
8	Вид жилого помещения (квартира, комната (в квартире), если жилое помещение расположено в многоквартирном доме	Квартира
9	Вид (виды) разрешенного использования помещения	-
10	Наименование помещения	-
11	Кадастровый номер (при наличии) или обозначение на плане этажа (или поэтажном плане) квартиры, в которой расположена комната	-
12	Сведения об отнесении к общему имуществу в многоквартирном доме или к вспомогательным помещениям	-
13	Сведения об отнесении к специализированному жилищному фонду или к жилым помещениям наемного дома социального использования или наемного дома коммерческого использования	-
14	Сведения о включении помещения в единый государственный реестр объектов культурного наследия (памятников истории и культуры) народов Российской Федерации	-
14.1	Регистрационный номер, вид и наименование объекта недвижимости в едином государственном реестре объектов культурного наследия (памятников истории и культуры) народов Российской Федерации либо регистрационный номер учетной карты объекта, представляющего собой историко-культурную ценность, вид и наименование выявленного объекта культурного наследия	-
14.2	Реквизиты решений Правительства Российской Федерации, органов охраны объектов культурного наследия о включении объекта недвижимости в единый государственный реестр объектов культурного наследия (памятников истории и культуры) народов Российской Федерации либо об отнесении объекта недвижимости к выявленным объектам культурного наследия, подлежащим государственной охране	-
14.3	Реквизиты документа, на основании которого установлены требования к сохранению, содержанию и использованию объектов культурного наследия (памятников истории и культуры) народов Российской Федерации, требования к обеспечению доступа к таким объектам либо выявленному объекту культурного наследия	-

Обозначение (номер) помещения, машино-места на плане здания, сооружения, плане этажа: 115

Кадастровый номер: -

№ п/п	Наименование характеристики	Значение характеристики
1	2	3
1	Вид объекта недвижимости (помещение, машино-место)	Помещение
2	Ранее присвоенный государственный учетный номер помещения, машино-места (кадастровый, инвентарный или условный номер)	-
3	Кадастровый номер исходного объекта недвижимости (объектов недвижимости)	-
4	Номер, тип этажа (этажей), на котором (которых) расположено помещение	1, Этаж
5	Адрес помещения, машино-места	Российская Федерация, 143033, Московская область, г.о Одинцовский, село Лайково, микрорайон Город-событие, дом 22, квартира 115
	Местоположение помещения, машино-места	-
	Дополнение местоположения помещения, машино-места	-
6	Площадь помещения, машино-места (Р), м ²	50.9
7	Назначение помещения	Жилое
8	Вид жилого помещения (квартира, комната (в квартире), если жилое помещение расположено в многоквартирном доме)	Квартира
9	Вид (виды) разрешенного использования помещения	-
10	Наименование помещения	-
11	Кадастровый номер (при наличии) или обозначение на плане этажа (или поэтажном плане) квартиры, в которой расположена комната	-
12	Сведения об отнесении к общему имуществу в многоквартирном доме или к вспомогательным помещениям	-
13	Сведения об отнесении к специализированному жилищному фонду или к жилым помещениям наемного дома социального использования или наемного дома коммерческого использования	-
14	Сведения о включении помещения в единый государственный реестр объектов культурного наследия (памятников истории и культуры) народов Российской Федерации	-
14.1	Регистрационный номер, вид и наименование объекта недвижимости в едином государственном реестре объектов культурного наследия (памятников истории и культуры) народов Российской Федерации либо регистрационный номер учетной карты объекта, представляющего собой историко-культурную ценность, вид и наименование выявленного объекта культурного наследия	-

14.2	Реквизиты решений Правительства Российской Федерации, органов охраны объектов культурного наследия о включении объекта недвижимости в единый государственный реестр объектов культурного наследия (памятников истории и культуры) народов Российской Федерации либо об отнесении объекта недвижимости к выявленным объектам культурного наследия, подлежащим государственной охране	-
14.3	Реквизиты документа, на основании которого установлены требования к сохранению, содержанию и использованию объектов культурного наследия (памятников истории и культуры) народов Российской Федерации, требования к обеспечению доступа к таким объектам либо выявленному объекту культурного наследия	-
Обозначение (номер) помещения, машино-места на плане здания, сооружения, плане этажа: 116		
Кадастровый номер: -		
№ п/п	Наименование характеристики	Значение характеристики
1	2	3
1	Вид объекта недвижимости (помещение, машино-место)	Помещение
2	Ранее присвоенный государственный учетный номер помещения, машино-места (кадастровый, инвентарный или условный номер)	-
3	Кадастровый номер исходного объекта недвижимости (объектов недвижимости)	-
4	Номер, тип этажа (этажей), на котором (которых) расположено помещение	1, Этаж
5	Адрес помещения, машино-места	Российская Федерация, 143033, Московская область, г.о Одинцовский, село Лайково, микрорайон Город-событие, дом 22, квартира 116
	Местоположение помещения, машино-места	-
	Дополнение местоположения помещения, машино-места	-
6	Площадь помещения, машино-места (Р), м ²	38.0
7	Назначение помещения	Жилое
8	Вид жилого помещения (квартира, комната (в квартире), если жилое помещение расположено в многоквартирном доме)	Квартира
9	Вид (виды) разрешенного использования помещения	-
10	Наименование помещения	-
11	Кадастровый номер (при наличии) или обозначение на плане этажа (или поэтажном плане) квартиры, в которой расположена комната	-
12	Сведения об отнесении к общему имуществу в многоквартирном доме или к вспомогательным помещениям	-
13	Сведения об отнесении к специализированному жилищному фонду или к жилым помещениям наемного дома социального использования или наемного дома коммерческого использования	-

14	Сведения о включении помещения в единый государственный реестр объектов культурного наследия (памятников истории и культуры) народов Российской Федерации	-
14.1	Регистрационный номер, вид и наименование объекта недвижимости в едином государственном реестре объектов культурного наследия (памятников истории и культуры) народов Российской Федерации либо регистрационный номер учетной карты объекта, представляющего собой историко-культурную ценность, вид и наименование выявленного объекта культурного наследия	-
14.2	Реквизиты решений Правительства Российской Федерации, органов охраны объектов культурного наследия о включении объекта недвижимости в единый государственный реестр объектов культурного наследия (памятников истории и культуры) народов Российской Федерации либо об отнесении объекта недвижимости к выявленным объектам культурного наследия, подлежащим государственной охране	-
14.3	Реквизиты документа, на основании которого установлены требования к сохранению, содержанию и использованию объектов культурного наследия (памятников истории и культуры) народов Российской Федерации, требования к обеспечению доступа к таким объектам либо выявленному объекту культурного наследия	-

Обозначение (номер) помещения, машино-места на плане здания, сооружения, плане этажа: 117

Кадастровый номер: -

№ п/п	Наименование характеристики	Значение характеристики
1	2	3
1	Вид объекта недвижимости (помещение, машино-место)	Помещение
2	Ранее присвоенный государственный учетный номер помещения, машино-места (кадастровый, инвентарный или условный номер)	-
3	Кадастровый номер исходного объекта недвижимости (объектов недвижимости)	-
4	Номер, тип этажа (этажей), на котором (которых) расположено помещение	1, Этаж
5	Адрес помещения, машино-места	Российская Федерация, 143033, Московская область, г.о Одинцовский, село Лайково, микрорайон Город-событие, дом 22, квартира 117
	Местоположение помещения, машино-места	-
	Дополнение местоположения помещения, машино-места	-
6	Площадь помещения, машино-места (Р), м ²	68.9
7	Назначение помещения	Жилое
8	Вид жилого помещения (квартира, комната (в квартире)), если жилое помещение расположено в многоквартирном доме	Квартира
9	Вид (виды) разрешенного использования помещения	-
10	Наименование помещения	-

11	Кадастровый номер (при наличии) или обозначение на плане этажа (или поэтажном плане) квартиры, в которой расположена комната	-
12	Сведения об отнесении к общему имуществу в многоквартирном доме или к вспомогательным помещениям	-
13	Сведения об отнесении к специализированному жилищному фонду или к жилым помещениям наемного дома социального использования или наемного дома коммерческого использования	-
14	Сведения о включении помещения в единый государственный реестр объектов культурного наследия (памятников истории и культуры) народов Российской Федерации	-
14.1	Регистрационный номер, вид и наименование объекта недвижимости в едином государственном реестре объектов культурного наследия (памятников истории и культуры) народов Российской Федерации либо регистрационный номер учетной карты объекта, представляющего собой историко-культурную ценность, вид и наименование выявленного объекта культурного наследия	-
14.2	Реквизиты решений Правительства Российской Федерации, органов охраны объектов культурного наследия о включении объекта недвижимости в единый государственный реестр объектов культурного наследия (памятников истории и культуры) народов Российской Федерации либо об отнесении объекта недвижимости к выявленным объектам культурного наследия, подлежащим государственной охране	-
14.3	Реквизиты документа, на основании которого установлены требования к сохранению, содержанию и использованию объектов культурного наследия (памятников истории и культуры) народов Российской Федерации, требования к обеспечению доступа к таким объектам либо выявленному объекту культурного наследия	-
Обозначение (номер) помещения, машино-места на плане здания, сооружения, плане этажа: 118		
Кадастровый номер: -		
№ п/п	Наименование характеристики	Значение характеристики
1	2	3
1	Вид объекта недвижимости (помещение, машино-место)	Помещение
2	Ранее присвоенный государственный учетный номер помещения, машино-места (кадастровый, инвентарный или условный номер)	-
3	Кадастровый номер исходного объекта недвижимости (объектов недвижимости)	-
4	Номер, тип этажа (этажей), на котором (которых) расположено помещение	2, Этаж
5	Адрес помещения, машино-места	Российская Федерация, 143033, Московская область, г.о Одинцовский, село Лайково, микрорайон Город-событие, дом 22, квартира 118

5	Местоположение помещения, машино-места	-
	Дополнение местоположения помещения, машино-места	-
6	Площадь помещения, машино-места (Р), м2	52.4
7	Назначение помещения	Жилое
8	Вид жилого помещения (квартира, комната (в квартире), если жилое помещение расположено в многоквартирном доме	Квартира
9	Вид (виды) разрешенного использования помещения	-
10	Наименование помещения	-
11	Кадастровый номер (при наличии) или обозначение на плане этажа (или поэтажном плане) квартиры, в которой расположена комната	-
12	Сведения об отнесении к общему имуществу в многоквартирном доме или к вспомогательным помещениям	-
13	Сведения об отнесении к специализированному жилищному фонду или к жилым помещениям наемного дома социального использования или наемного дома коммерческого использования	-
14	Сведения о включении помещения в единый государственный реестр объектов культурного наследия (памятников истории и культуры) народов Российской Федерации	-
14.1	Регистрационный номер, вид и наименование объекта недвижимости в едином государственном реестре объектов культурного наследия (памятников истории и культуры) народов Российской Федерации либо регистрационный номер учетной карты объекта, представляющего собой историко-культурную ценность, вид и наименование выявленного объекта культурного наследия	-
14.2	Реквизиты решений Правительства Российской Федерации, органов охраны объектов культурного наследия о включении объекта недвижимости в единый государственный реестр объектов культурного наследия (памятников истории и культуры) народов Российской Федерации либо об отнесении объекта недвижимости к выявленным объектам культурного наследия, подлежащим государственной охране	-
14.3	Реквизиты документа, на основании которого установлены требования к сохранению, содержанию и использованию объектов культурного наследия (памятников истории и культуры) народов Российской Федерации, требования к обеспечению доступа к таким объектам либо выявленному объекту культурного наследия	-
Обозначение (номер) помещения, машино-места на плане здания, сооружения, плане этажа: 119		
Кадастровый номер: -		
№ п/п	Наименование характеристики	Значение характеристики
1	2	3
1	Вид объекта недвижимости (помещение, машино-место)	Помещение

2	Ранее присвоенный государственный учетный номер помещения, машино-места (кадастровый, инвентарный или условный номер)	-
3	Кадастровый номер исходного объекта недвижимости (объектов недвижимости)	-
4	Номер, тип этажа (этажей), на котором (которых) расположено помещение	2, Этаж
5	Адрес помещения, машино-места	Российская Федерация, 143033, Московская область, г.о Одинцовский, село Лайково, микрорайон Город-событие, дом 22, квартира 119
	Местоположение помещения, машино-места	-
	Дополнение местоположения помещения, машино-места	-
6	Площадь помещения, машино-места (P), м2	39.0
7	Назначение помещения	Жилое
8	Вид жилого помещения (квартира, комната (в квартире), если жилое помещение расположено в многоквартирном доме	Квартира
9	Вид (виды) разрешенного использования помещения	-
10	Наименование помещения	-
11	Кадастровый номер (при наличии) или обозначение на плане этажа (или поэтажном плане) квартиры, в которой расположена комната	-
12	Сведения об отнесении к общему имуществу в многоквартирном доме или к вспомогательным помещениям	-
13	Сведения об отнесении к специализированному жилищному фонду или к жилым помещениям наемного дома социального использования или наемного дома коммерческого использования	-
14	Сведения о включении помещения в единый государственный реестр объектов культурного наследия (памятников истории и культуры) народов Российской Федерации	-
14.1	Регистрационный номер, вид и наименование объекта недвижимости в едином государственном реестре объектов культурного наследия (памятников истории и культуры) народов Российской Федерации либо регистрационный номер учетной карты объекта, представляющего собой историко-культурную ценность, вид и наименование выявленного объекта культурного наследия	-
14.2	Реквизиты решений Правительства Российской Федерации, органов охраны объектов культурного наследия о включении объекта недвижимости в единый государственный реестр объектов культурного наследия (памятников истории и культуры) народов Российской Федерации либо об отнесении объекта недвижимости к выявленным объектам культурного наследия, подлежащим государственной охране	-
14.3	Реквизиты документа, на основании которого установлены требования к сохранению, содержанию и использованию объектов культурного наследия (памятников истории и культуры) народов Российской Федерации, требования к обеспечению доступа к таким объектам либо выявленному объекту культурного наследия	-

Обозначение (номер) помещения, машино-места на плане здания, сооружения, плане этажа: 120		
Кадастровый номер: -		
№ п/п	Наименование характеристики	Значение характеристики
1	2	3
1	Вид объекта недвижимости (помещение, машино-место)	Помещение
2	Ранее присвоенный государственный учетный номер помещения, машино-места (кадастровый, инвентарный или условный номер)	-
3	Кадастровый номер исходного объекта недвижимости (объектов недвижимости)	-
4	Номер, тип этажа (этажей), на котором (которых) расположено помещение	2, Этаж
5	Адрес помещения, машино-места	Российская Федерация, 143033, Московская область, г.о Одинцовский, село Лайково, микрорайон Город-событие, дом 22, квартира 120
	Местоположение помещения, машино-места	-
	Дополнение местоположения помещения, машино-места	-
6	Площадь помещения, машино-места (Р), м ²	38.2
7	Назначение помещения	Жилое
8	Вид жилого помещения (квартира, комната (в квартире), если жилое помещение расположено в многоквартирном доме)	Квартира
9	Вид (виды) разрешенного использования помещения	-
10	Наименование помещения	-
11	Кадастровый номер (при наличии) или обозначение на плане этажа (или поэтажном плане) квартиры, в которой расположена комната	-
12	Сведения об отнесении к общему имуществу в многоквартирном доме или к вспомогательным помещениям	-
13	Сведения об отнесении к специализированному жилищному фонду или к жилым помещениям наемного дома социального использования или наемного дома коммерческого использования	-
14	Сведения о включении помещения в единый государственный реестр объектов культурного наследия (памятников истории и культуры) народов Российской Федерации	-
14.1	Регистрационный номер, вид и наименование объекта недвижимости в едином государственном реестре объектов культурного наследия (памятников истории и культуры) народов Российской Федерации либо регистрационный номер учетной карты объекта, представляющего собой историко-культурную ценность, вид и наименование выявленного объекта культурного наследия	-

14.2	Реквизиты решений Правительства Российской Федерации, органов охраны объектов культурного наследия о включении объекта недвижимости в единый государственный реестр объектов культурного наследия (памятников истории и культуры) народов Российской Федерации либо об отнесении объекта недвижимости к выявленным объектам культурного наследия, подлежащим государственной охране	-
14.3	Реквизиты документа, на основании которого установлены требования к сохранению, содержанию и использованию объектов культурного наследия (памятников истории и культуры) народов Российской Федерации, требования к обеспечению доступа к таким объектам либо выявленному объекту культурного наследия	-
Обозначение (номер) помещения, машино-места на плане здания, сооружения, плане этажа: 121		
Кадастровый номер: -		
№ п/п	Наименование характеристики	Значение характеристики
1	2	3
1	Вид объекта недвижимости (помещение, машино-место)	Помещение
2	Ранее присвоенный государственный учетный номер помещения, машино-места (кадастровый, инвентарный или условный номер)	-
3	Кадастровый номер исходного объекта недвижимости (объектов недвижимости)	-
4	Номер, тип этажа (этажей), на котором (которых) расположено помещение	2, Этаж
5	Адрес помещения, машино-места	Российская Федерация, 143033, Московская область, г.о Одинцовский, село Лайково, микрорайон Город-событие, дом 22, квартира 121
	Местоположение помещения, машино-места	-
	Дополнение местоположения помещения, машино-места	-
6	Площадь помещения, машино-места (Р), м ²	68.7
7	Назначение помещения	Жилое
8	Вид жилого помещения (квартира, комната (в квартире), если жилое помещение расположено в многоквартирном доме)	Квартира
9	Вид (виды) разрешенного использования помещения	-
10	Наименование помещения	-
11	Кадастровый номер (при наличии) или обозначение на плане этажа (или поэтажном плане) квартиры, в которой расположена комната	-
12	Сведения об отнесении к общему имуществу в многоквартирном доме или к вспомогательным помещениям	-
13	Сведения об отнесении к специализированному жилищному фонду или к жилым помещениям наемного дома социального использования или наемного дома коммерческого использования	-

14	Сведения о включении помещения в единый государственный реестр объектов культурного наследия (памятников истории и культуры) народов Российской Федерации	-
14.1	Регистрационный номер, вид и наименование объекта недвижимости в едином государственном реестре объектов культурного наследия (памятников истории и культуры) народов Российской Федерации либо регистрационный номер учетной карты объекта, представляющего собой историко-культурную ценность, вид и наименование выявленного объекта культурного наследия	-
14.2	Реквизиты решений Правительства Российской Федерации, органов охраны объектов культурного наследия о включении объекта недвижимости в единый государственный реестр объектов культурного наследия (памятников истории и культуры) народов Российской Федерации либо об отнесении объекта недвижимости к выявленным объектам культурного наследия, подлежащим государственной охране	-
14.3	Реквизиты документа, на основании которого установлены требования к сохранению, содержанию и использованию объектов культурного наследия (памятников истории и культуры) народов Российской Федерации, требования к обеспечению доступа к таким объектам либо выявленному объекту культурного наследия	-

Обозначение (номер) помещения, машино-места на плане здания, сооружения, плане этажа: 122

Кадастровый номер: -

№ п/п	Наименование характеристики	Значение характеристики
1	2	3
1	Вид объекта недвижимости (помещение, машино-место)	Помещение
2	Ранее присвоенный государственный учетный номер помещения, машино-места (кадастровый, инвентарный или условный номер)	-
3	Кадастровый номер исходного объекта недвижимости (объектов недвижимости)	-
4	Номер, тип этажа (этажей), на котором (которых) расположено помещение	3, Этаж
5	Адрес помещения, машино-места	Российская Федерация, 143033, Московская область, г.о Одинцовский, село Лайково, микрорайон Город-событие, дом 22, квартира 122
	Местоположение помещения, машино-места	-
	Дополнение местоположения помещения, машино-места	-
6	Площадь помещения, машино-места (P), м ²	52.4
7	Назначение помещения	Жилое
8	Вид жилого помещения (квартира, комната (в квартире)), если жилое помещение расположено в многоквартирном доме	Квартира
9	Вид (виды) разрешенного использования помещения	-
10	Наименование помещения	-

11	Кадастровый номер (при наличии) или обозначение на плане этажа (или поэтажном плане) квартиры, в которой расположена комната	-
12	Сведения об отнесении к общему имуществу в многоквартирном доме или к вспомогательным помещениям	-
13	Сведения об отнесении к специализированному жилищному фонду или к жилым помещениям наемного дома социального использования или наемного дома коммерческого использования	-
14	Сведения о включении помещения в единый государственный реестр объектов культурного наследия (памятников истории и культуры) народов Российской Федерации	-
14.1	Регистрационный номер, вид и наименование объекта недвижимости в едином государственном реестре объектов культурного наследия (памятников истории и культуры) народов Российской Федерации либо регистрационный номер учетной карты объекта, представляющего собой историко-культурную ценность, вид и наименование выявленного объекта культурного наследия	-
14.2	Реквизиты решений Правительства Российской Федерации, органов охраны объектов культурного наследия о включении объекта недвижимости в единый государственный реестр объектов культурного наследия (памятников истории и культуры) народов Российской Федерации либо об отнесении объекта недвижимости к выявленным объектам культурного наследия, подлежащим государственной охране	-
14.3	Реквизиты документа, на основании которого установлены требования к сохранению, содержанию и использованию объектов культурного наследия (памятников истории и культуры) народов Российской Федерации, требования к обеспечению доступа к таким объектам либо выявленному объекту культурного наследия	-
Обозначение (номер) помещения, машино-места на плане здания, сооружения, плане этажа: 123		
Кадастровый номер: -		
№ п/п	Наименование характеристики	Значение характеристики
1	2	3
1	Вид объекта недвижимости (помещение, машино-место)	Помещение
2	Ранее присвоенный государственный учетный номер помещения, машино-места (кадастровый, инвентарный или условный номер)	-
3	Кадастровый номер исходного объекта недвижимости (объектов недвижимости)	-
4	Номер, тип этажа (этажей), на котором (которых) расположено помещение	3, Этаж
5	Адрес помещения, машино-места	Российская Федерация, 143033, Московская область, г.о Одинцовский, село Лайково, микрорайон Город-событие, дом 22, квартира 123

5	Местоположение помещения, машино-места	-
	Дополнение местоположения помещения, машино-места	-
6	Площадь помещения, машино-места (Р), м2	39.0
7	Назначение помещения	Жилое
8	Вид жилого помещения (квартира, комната (в квартире), если жилое помещение расположено в многоквартирном доме	Квартира
9	Вид (виды) разрешенного использования помещения	-
10	Наименование помещения	-
11	Кадастровый номер (при наличии) или обозначение на плане этажа (или поэтажном плане) квартиры, в которой расположена комната	-
12	Сведения об отнесении к общему имуществу в многоквартирном доме или к вспомогательным помещениям	-
13	Сведения об отнесении к специализированному жилищному фонду или к жилым помещениям наемного дома социального использования или наемного дома коммерческого использования	-
14	Сведения о включении помещения в единый государственный реестр объектов культурного наследия (памятников истории и культуры) народов Российской Федерации	-
14.1	Регистрационный номер, вид и наименование объекта недвижимости в едином государственном реестре объектов культурного наследия (памятников истории и культуры) народов Российской Федерации либо регистрационный номер учетной карты объекта, представляющего собой историко-культурную ценность, вид и наименование выявленного объекта культурного наследия	-
14.2	Реквизиты решений Правительства Российской Федерации, органов охраны объектов культурного наследия о включении объекта недвижимости в единый государственный реестр объектов культурного наследия (памятников истории и культуры) народов Российской Федерации либо об отнесении объекта недвижимости к выявленным объектам культурного наследия, подлежащим государственной охране	-
14.3	Реквизиты документа, на основании которого установлены требования к сохранению, содержанию и использованию объектов культурного наследия (памятников истории и культуры) народов Российской Федерации, требования к обеспечению доступа к таким объектам либо выявленному объекту культурного наследия	-
Обозначение (номер) помещения, машино-места на плане здания, сооружения, плане этажа: 124		
Кадастровый номер: -		
№ п/п	Наименование характеристики	Значение характеристики
1	2	3
1	Вид объекта недвижимости (помещение, машино-место)	Помещение

2	Ранее присвоенный государственный учетный номер помещения, машино-места (кадастровый, инвентарный или условный номер)	-
3	Кадастровый номер исходного объекта недвижимости (объектов недвижимости)	-
4	Номер, тип этажа (этажей), на котором (которых) расположено помещение	3, Этаж
5	Адрес помещения, машино-места	Российская Федерация, 143033, Московская область, г.о Одинцовский, село Лайково, микрорайон Город-событие, дом 22, квартира 124
	Местоположение помещения, машино-места	-
	Дополнение местоположения помещения, машино-места	-
6	Площадь помещения, машино-места (Р), м2	38.2
7	Назначение помещения	Жилое
8	Вид жилого помещения (квартира, комната (в квартире), если жилое помещение расположено в многоквартирном доме	Квартира
9	Вид (виды) разрешенного использования помещения	-
10	Наименование помещения	-
11	Кадастровый номер (при наличии) или обозначение на плане этажа (или поэтажном плане) квартиры, в которой расположена комната	-
12	Сведения об отнесении к общему имуществу в многоквартирном доме или к вспомогательным помещениям	-
13	Сведения об отнесении к специализированному жилищному фонду или к жилым помещениям наемного дома социального использования или наемного дома коммерческого использования	-
14	Сведения о включении помещения в единый государственный реестр объектов культурного наследия (памятников истории и культуры) народов Российской Федерации	-
14.1	Регистрационный номер, вид и наименование объекта недвижимости в едином государственном реестре объектов культурного наследия (памятников истории и культуры) народов Российской Федерации либо регистрационный номер учетной карты объекта, представляющего собой историко-культурную ценность, вид и наименование выявленного объекта культурного наследия	-
14.2	Реквизиты решений Правительства Российской Федерации, органов охраны объектов культурного наследия о включении объекта недвижимости в единый государственный реестр объектов культурного наследия (памятников истории и культуры) народов Российской Федерации либо об отнесении объекта недвижимости к выявленным объектам культурного наследия, подлежащим государственной охране	-
14.3	Реквизиты документа, на основании которого установлены требования к сохранению, содержанию и использованию объектов культурного наследия (памятников истории и культуры) народов Российской Федерации, требования к обеспечению доступа к таким объектам либо выявленному объекту культурного наследия	-

Обозначение (номер) помещения, машино-места на плане здания, сооружения, плане этажа: 125

Кадастровый номер: -

№ п/п	Наименование характеристики	Значение характеристики
1	2	3
1	Вид объекта недвижимости (помещение, машино-место)	Помещение
2	Ранее присвоенный государственный учетный номер помещения, машино-места (кадастровый, инвентарный или условный номер)	-
3	Кадастровый номер исходного объекта недвижимости (объектов недвижимости)	-
4	Номер, тип этажа (этажей), на котором (которых) расположено помещение	3, Этаж
5	Адрес помещения, машино-места	Российская Федерация, 143033, Московская область, г.о Одинцовский, село Лайково, микрорайон Город-событие, дом 22, квартира 125
	Местоположение помещения, машино-места	-
	Дополнение местоположения помещения, машино-места	-
6	Площадь помещения, машино-места (Р), м ²	69.1
7	Назначение помещения	Жилое
8	Вид жилого помещения (квартира, комната (в квартире), если жилое помещение расположено в многоквартирном доме	Квартира
9	Вид (виды) разрешенного использования помещения	-
10	Наименование помещения	-
11	Кадастровый номер (при наличии) или обозначение на плане этажа (или поэтажном плане) квартиры, в которой расположена комната	-
12	Сведения об отнесении к общему имуществу в многоквартирном доме или к вспомогательным помещениям	-
13	Сведения об отнесении к специализированному жилищному фонду или к жилым помещениям наемного дома социального использования или наемного дома коммерческого использования	-
14	Сведения о включении помещения в единый государственный реестр объектов культурного наследия (памятников истории и культуры) народов Российской Федерации	-
14.1	Регистрационный номер, вид и наименование объекта недвижимости в едином государственном реестре объектов культурного наследия (памятников истории и культуры) народов Российской Федерации либо регистрационный номер учетной карты объекта, представляющего собой историко-культурную ценность, вид и наименование выявленного объекта культурного наследия	-

14.2	Реквизиты решений Правительства Российской Федерации, органов охраны объектов культурного наследия о включении объекта недвижимости в единый государственный реестр объектов культурного наследия (памятников истории и культуры) народов Российской Федерации либо об отнесении объекта недвижимости к выявленным объектам культурного наследия, подлежащим государственной охране	-
14.3	Реквизиты документа, на основании которого установлены требования к сохранению, содержанию и использованию объектов культурного наследия (памятников истории и культуры) народов Российской Федерации, требования к обеспечению доступа к таким объектам либо выявленному объекту культурного наследия	-
Обозначение (номер) помещения, машино-места на плане здания, сооружения, плане этажа: 126		
Кадастровый номер: -		
№ п/п	Наименование характеристики	Значение характеристики
1	2	3
1	Вид объекта недвижимости (помещение, машино-место)	Помещение
2	Ранее присвоенный государственный учетный номер помещения, машино-места (кадастровый, инвентарный или условный номер)	-
3	Кадастровый номер исходного объекта недвижимости (объектов недвижимости)	-
4	Номер, тип этажа (этажей), на котором (которых) расположено помещение	4, Этаж
5	Адрес помещения, машино-места	Российская Федерация, 143033, Московская область, г.о Одинцовский, село Лайково, микрорайон Город-событие, дом 22, квартира 126
	Местоположение помещения, машино-места	-
	Дополнение местоположения помещения, машино-места	-
6	Площадь помещения, машино-места (P), м2	52.4
7	Назначение помещения	Жилое
8	Вид жилого помещения (квартира, комната (в квартире), если жилое помещение расположено в многоквартирном доме)	Квартира
9	Вид (виды) разрешенного использования помещения	-
10	Наименование помещения	-
11	Кадастровый номер (при наличии) или обозначение на плане этажа (или поэтажном плане) квартиры, в которой расположена комната	-
12	Сведения об отнесении к общему имуществу в многоквартирном доме или к вспомогательным помещениям	-
13	Сведения об отнесении к специализированному жилищному фонду или к жилым помещениям наемного дома социального использования или наемного дома коммерческого использования	-

14	Сведения о включении помещения в единый государственный реестр объектов культурного наследия (памятников истории и культуры) народов Российской Федерации	-
14.1	Регистрационный номер, вид и наименование объекта недвижимости в едином государственном реестре объектов культурного наследия (памятников истории и культуры) народов Российской Федерации либо регистрационный номер учетной карты объекта, представляющего собой историко-культурную ценность, вид и наименование выявленного объекта культурного наследия	-
14.2	Реквизиты решений Правительства Российской Федерации, органов охраны объектов культурного наследия о включении объекта недвижимости в единый государственный реестр объектов культурного наследия (памятников истории и культуры) народов Российской Федерации либо об отнесении объекта недвижимости к выявленным объектам культурного наследия, подлежащим государственной охране	-
14.3	Реквизиты документа, на основании которого установлены требования к сохранению, содержанию и использованию объектов культурного наследия (памятников истории и культуры) народов Российской Федерации, требования к обеспечению доступа к таким объектам либо выявленному объекту культурного наследия	-

Обозначение (номер) помещения, машино-места на плане здания, сооружения, плане этажа: 127

Кадастровый номер: -

№ п/п	Наименование характеристики	Значение характеристики
1	2	3
1	Вид объекта недвижимости (помещение, машино-место)	Помещение
2	Ранее присвоенный государственный учетный номер помещения, машино-места (кадастровый, инвентарный или условный номер)	-
3	Кадастровый номер исходного объекта недвижимости (объектов недвижимости)	-
4	Номер, тип этажа (этажей), на котором (которых) расположено помещение	4, Этаж
5	Адрес помещения, машино-места	Российская Федерация, 143033, Московская область, г.о Одинцовский, село Лайково, микрорайон Город-событие, дом 22, квартира 127
	Местоположение помещения, машино-места	-
	Дополнение местоположения помещения, машино-места	-
6	Площадь помещения, машино-места (P), м ²	38.6
7	Назначение помещения	Жилое
8	Вид жилого помещения (квартира, комната (в квартире)), если жилое помещение расположено в многоквартирном доме	Квартира
9	Вид (виды) разрешенного использования помещения	-
10	Наименование помещения	-

11	Кадастровый номер (при наличии) или обозначение на плане этажа (или поэтажном плане) квартиры, в которой расположена комната	-
12	Сведения об отнесении к общему имуществу в многоквартирном доме или к вспомогательным помещениям	-
13	Сведения об отнесении к специализированному жилищному фонду или к жилым помещениям наемного дома социального использования или наемного дома коммерческого использования	-
14	Сведения о включении помещения в единый государственный реестр объектов культурного наследия (памятников истории и культуры) народов Российской Федерации	-
14.1	Регистрационный номер, вид и наименование объекта недвижимости в едином государственном реестре объектов культурного наследия (памятников истории и культуры) народов Российской Федерации либо регистрационный номер учетной карты объекта, представляющего собой историко-культурную ценность, вид и наименование выявленного объекта культурного наследия	-
14.2	Реквизиты решений Правительства Российской Федерации, органов охраны объектов культурного наследия о включении объекта недвижимости в единый государственный реестр объектов культурного наследия (памятников истории и культуры) народов Российской Федерации либо об отнесении объекта недвижимости к выявленным объектам культурного наследия, подлежащим государственной охране	-
14.3	Реквизиты документа, на основании которого установлены требования к сохранению, содержанию и использованию объектов культурного наследия (памятников истории и культуры) народов Российской Федерации, требования к обеспечению доступа к таким объектам либо выявленному объекту культурного наследия	-
Обозначение (номер) помещения, машино-места на плане здания, сооружения, плане этажа: 128		
Кадастровый номер: -		
№ п/п	Наименование характеристики	Значение характеристики
1	2	3
1	Вид объекта недвижимости (помещение, машино-место)	Помещение
2	Ранее присвоенный государственный учетный номер помещения, машино-места (кадастровый, инвентарный или условный номер)	-
3	Кадастровый номер исходного объекта недвижимости (объектов недвижимости)	-
4	Номер, тип этажа (этажей), на котором (которых) расположено помещение	4, Этаж
5	Адрес помещения, машино-места	Российская Федерация, 143033, Московская область, г.о Одинцовский, село Лайково, микрорайон Город-событие, дом 22, квартира 128

5	Местоположение помещения, машино-места	-
	Дополнение местоположения помещения, машино-места	-
6	Площадь помещения, машино-места (Р), м2	38.0
7	Назначение помещения	Жилое
8	Вид жилого помещения (квартира, комната (в квартире), если жилое помещение расположено в многоквартирном доме)	Квартира
9	Вид (виды) разрешенного использования помещения	-
10	Наименование помещения	-
11	Кадастровый номер (при наличии) или обозначение на плане этажа (или поэтажном плане) квартиры, в которой расположена комната	-
12	Сведения об отнесении к общему имуществу в многоквартирном доме или к вспомогательным помещениям	-
13	Сведения об отнесении к специализированному жилищному фонду или к жилым помещениям наемного дома социального использования или наемного дома коммерческого использования	-
14	Сведения о включении помещения в единый государственный реестр объектов культурного наследия (памятников истории и культуры) народов Российской Федерации	-
14.1	Регистрационный номер, вид и наименование объекта недвижимости в едином государственном реестре объектов культурного наследия (памятников истории и культуры) народов Российской Федерации либо регистрационный номер учетной карты объекта, представляющего собой историко-культурную ценность, вид и наименование выявленного объекта культурного наследия	-
14.2	Реквизиты решений Правительства Российской Федерации, органов охраны объектов культурного наследия о включении объекта недвижимости в единый государственный реестр объектов культурного наследия (памятников истории и культуры) народов Российской Федерации либо об отнесении объекта недвижимости к выявленным объектам культурного наследия, подлежащим государственной охране	-
14.3	Реквизиты документа, на основании которого установлены требования к сохранению, содержанию и использованию объектов культурного наследия (памятников истории и культуры) народов Российской Федерации, требования к обеспечению доступа к таким объектам либо выявленному объекту культурного наследия	-

Обозначение (номер) помещения, машино-места на плане здания, сооружения, плане этажа: 129

Кадастровый номер: -

№ п/п	Наименование характеристики	Значение характеристики
1	2	3
1	Вид объекта недвижимости (помещение, машино-место)	Помещение

2	Ранее присвоенный государственный учетный номер помещения, машино-места (кадастровый, инвентарный или условный номер)	-
3	Кадастровый номер исходного объекта недвижимости (объектов недвижимости)	-
4	Номер, тип этажа (этажей), на котором (которых) расположено помещение	4, Этаж
5	Адрес помещения, машино-места	Российская Федерация, 143033, Московская область, г.о Одинцовский, село Лайково, микрорайон Город-событие, дом 22, квартира 129
	Местоположение помещения, машино-места	-
	Дополнение местоположения помещения, машино-места	-
6	Площадь помещения, машино-места (P), м2	64.0
7	Назначение помещения	Жилое
8	Вид жилого помещения (квартира, комната (в квартире), если жилое помещение расположено в многоквартирном доме	Квартира
9	Вид (виды) разрешенного использования помещения	-
10	Наименование помещения	-
11	Кадастровый номер (при наличии) или обозначение на плане этажа (или поэтажном плане) квартиры, в которой расположена комната	-
12	Сведения об отнесении к общему имуществу в многоквартирном доме или к вспомогательным помещениям	-
13	Сведения об отнесении к специализированному жилищному фонду или к жилым помещениям наемного дома социального использования или наемного дома коммерческого использования	-
14	Сведения о включении помещения в единый государственный реестр объектов культурного наследия (памятников истории и культуры) народов Российской Федерации	-
14.1	Регистрационный номер, вид и наименование объекта недвижимости в едином государственном реестре объектов культурного наследия (памятников истории и культуры) народов Российской Федерации либо регистрационный номер учетной карты объекта, представляющего собой историко-культурную ценность, вид и наименование выявленного объекта культурного наследия	-
14.2	Реквизиты решений Правительства Российской Федерации, органов охраны объектов культурного наследия о включении объекта недвижимости в единый государственный реестр объектов культурного наследия (памятников истории и культуры) народов Российской Федерации либо об отнесении объекта недвижимости к выявленным объектам культурного наследия, подлежащим государственной охране	-
14.3	Реквизиты документа, на основании которого установлены требования к сохранению, содержанию и использованию объектов культурного наследия (памятников истории и культуры) народов Российской Федерации, требования к обеспечению доступа к таким объектам либо выявленному объекту культурного наследия	-

Обозначение (номер) помещения, машино-места на плане здания, сооружения, плане этажа: 130

Кадастровый номер: -

№ п/п	Наименование характеристики	Значение характеристики
1	2	3
1	Вид объекта недвижимости (помещение, машино-место)	Помещение
2	Ранее присвоенный государственный учетный номер помещения, машино-места (кадастровый, инвентарный или условный номер)	-
3	Кадастровый номер исходного объекта недвижимости (объектов недвижимости)	-
4	Номер, тип этажа (этажей), на котором (которых) расположено помещение	5, Этаж
5	Адрес помещения, машино-места	Российская Федерация, 143033, Московская область, г.о Одинцовский, село Лайково, микрорайон Город-событие, дом 22, квартира 130
	Местоположение помещения, машино-места	-
	Дополнение местоположения помещения, машино-места	-
6	Площадь помещения, машино-места (P), м ²	52.6
7	Назначение помещения	Жилое
8	Вид жилого помещения (квартира, комната (в квартире), если жилое помещение расположено в многоквартирном доме)	Квартира
9	Вид (виды) разрешенного использования помещения	-
10	Наименование помещения	-
11	Кадастровый номер (при наличии) или обозначение на плане этажа (или поэтажном плане) квартиры, в которой расположена комната	-
12	Сведения об отнесении к общему имуществу в многоквартирном доме или к вспомогательным помещениям	-
13	Сведения об отнесении к специализированному жилищному фонду или к жилым помещениям наемного дома социального использования или наемного дома коммерческого использования	-
14	Сведения о включении помещения в единый государственный реестр объектов культурного наследия (памятников истории и культуры) народов Российской Федерации	-
14.1	Регистрационный номер, вид и наименование объекта недвижимости в едином государственном реестре объектов культурного наследия (памятников истории и культуры) народов Российской Федерации либо регистрационный номер учетной карты объекта, представляющего собой историко-культурную ценность, вид и наименование выявленного объекта культурного наследия	-

14.2	Реквизиты решений Правительства Российской Федерации, органов охраны объектов культурного наследия о включении объекта недвижимости в единый государственный реестр объектов культурного наследия (памятников истории и культуры) народов Российской Федерации либо об отнесении объекта недвижимости к выявленным объектам культурного наследия, подлежащим государственной охране	-
14.3	Реквизиты документа, на основании которого установлены требования к сохранению, содержанию и использованию объектов культурного наследия (памятников истории и культуры) народов Российской Федерации, требования к обеспечению доступа к таким объектам либо выявленному объекту культурного наследия	-
Обозначение (номер) помещения, машино-места на плане здания, сооружения, плане этажа: 131		
Кадастровый номер: -		
№ п/п	Наименование характеристики	Значение характеристики
1	2	3
1	Вид объекта недвижимости (помещение, машино-место)	Помещение
2	Ранее присвоенный государственный учетный номер помещения, машино-места (кадастровый, инвентарный или условный номер)	-
3	Кадастровый номер исходного объекта недвижимости (объектов недвижимости)	-
4	Номер, тип этажа (этажей), на котором (которых) расположено помещение	5, Этаж
5	Адрес помещения, машино-места	Российская Федерация, 143033, Московская область, г.о Одинцовский, село Лайково, микрорайон Город-событие, дом 22, квартира 131
	Местоположение помещения, машино-места	-
	Дополнение местоположения помещения, машино-места	-
6	Площадь помещения, машино-места (Р), м ²	38.7
7	Назначение помещения	Жилое
8	Вид жилого помещения (квартира, комната (в квартире), если жилое помещение расположено в многоквартирном доме)	Квартира
9	Вид (виды) разрешенного использования помещения	-
10	Наименование помещения	-
11	Кадастровый номер (при наличии) или обозначение на плане этажа (или поэтажном плане) квартиры, в которой расположена комната	-
12	Сведения об отнесении к общему имуществу в многоквартирном доме или к вспомогательным помещениям	-
13	Сведения об отнесении к специализированному жилищному фонду или к жилым помещениям наемного дома социального использования или наемного дома коммерческого использования	-

14	Сведения о включении помещения в единый государственный реестр объектов культурного наследия (памятников истории и культуры) народов Российской Федерации	-
14.1	Регистрационный номер, вид и наименование объекта недвижимости в едином государственном реестре объектов культурного наследия (памятников истории и культуры) народов Российской Федерации либо регистрационный номер учетной карты объекта, представляющего собой историко-культурную ценность, вид и наименование выявленного объекта культурного наследия	-
14.2	Реквизиты решений Правительства Российской Федерации, органов охраны объектов культурного наследия о включении объекта недвижимости в единый государственный реестр объектов культурного наследия (памятников истории и культуры) народов Российской Федерации либо об отнесении объекта недвижимости к выявленным объектам культурного наследия, подлежащим государственной охране	-
14.3	Реквизиты документа, на основании которого установлены требования к сохранению, содержанию и использованию объектов культурного наследия (памятников истории и культуры) народов Российской Федерации, требования к обеспечению доступа к таким объектам либо выявленному объекту культурного наследия	-

Обозначение (номер) помещения, машино-места на плане здания, сооружения, плане этажа: 132

Кадастровый номер: -

№ п/п	Наименование характеристики	Значение характеристики
1	2	3
1	Вид объекта недвижимости (помещение, машино-место)	Помещение
2	Ранее присвоенный государственный учетный номер помещения, машино-места (кадастровый, инвентарный или условный номер)	-
3	Кадастровый номер исходного объекта недвижимости (объектов недвижимости)	-
4	Номер, тип этажа (этажей), на котором (которых) расположено помещение	5, Этаж
5	Адрес помещения, машино-места	Российская Федерация, 143033, Московская область, г.о Одинцовский, село Лайково, микрорайон Город-событие, дом 22, квартира 132
	Местоположение помещения, машино-места	-
	Дополнение местоположения помещения, машино-места	-
6	Площадь помещения, машино-места (Р), м ²	38.2
7	Назначение помещения	Жилое
8	Вид жилого помещения (квартира, комната (в квартире)), если жилое помещение расположено в многоквартирном доме	Квартира
9	Вид (виды) разрешенного использования помещения	-
10	Наименование помещения	-

11	Кадастровый номер (при наличии) или обозначение на плане этажа (или поэтажном плане) квартиры, в которой расположена комната	-
12	Сведения об отнесении к общему имуществу в многоквартирном доме или к вспомогательным помещениям	-
13	Сведения об отнесении к специализированному жилищному фонду или к жилым помещениям наемного дома социального использования или наемного дома коммерческого использования	-
14	Сведения о включении помещения в единый государственный реестр объектов культурного наследия (памятников истории и культуры) народов Российской Федерации	-
14.1	Регистрационный номер, вид и наименование объекта недвижимости в едином государственном реестре объектов культурного наследия (памятников истории и культуры) народов Российской Федерации либо регистрационный номер учетной карты объекта, представляющего собой историко-культурную ценность, вид и наименование выявленного объекта культурного наследия	-
14.2	Реквизиты решений Правительства Российской Федерации, органов охраны объектов культурного наследия о включении объекта недвижимости в единый государственный реестр объектов культурного наследия (памятников истории и культуры) народов Российской Федерации либо об отнесении объекта недвижимости к выявленным объектам культурного наследия, подлежащим государственной охране	-
14.3	Реквизиты документа, на основании которого установлены требования к сохранению, содержанию и использованию объектов культурного наследия (памятников истории и культуры) народов Российской Федерации, требования к обеспечению доступа к таким объектам либо выявленному объекту культурного наследия	-
Обозначение (номер) помещения, машино-места на плане здания, сооружения, плане этажа: 133		
Кадастровый номер: -		
№ п/п	Наименование характеристики	Значение характеристики
1	2	3
1	Вид объекта недвижимости (помещение, машино-место)	Помещение
2	Ранее присвоенный государственный учетный номер помещения, машино-места (кадастровый, инвентарный или условный номер)	-
3	Кадастровый номер исходного объекта недвижимости (объектов недвижимости)	-
4	Номер, тип этажа (этажей), на котором (которых) расположено помещение	5, Этаж
5	Адрес помещения, машино-места	Российская Федерация, 143033, Московская область, г.о Одинцовский, село Лайково, микрорайон Город-событие, дом 22, квартира 133

5	Местоположение помещения, машино-места	-
	Дополнение местоположения помещения, машино-места	-
6	Площадь помещения, машино-места (Р), м2	64.5
7	Назначение помещения	Жилое
8	Вид жилого помещения (квартира, комната (в квартире), если жилое помещение расположено в многоквартирном доме	Квартира
9	Вид (виды) разрешенного использования помещения	-
10	Наименование помещения	-
11	Кадастровый номер (при наличии) или обозначение на плане этажа (или поэтажном плане) квартиры, в которой расположена комната	-
12	Сведения об отнесении к общему имуществу в многоквартирном доме или к вспомогательным помещениям	-
13	Сведения об отнесении к специализированному жилищному фонду или к жилым помещениям наемного дома социального использования или наемного дома коммерческого использования	-
14	Сведения о включении помещения в единый государственный реестр объектов культурного наследия (памятников истории и культуры) народов Российской Федерации	-
14.1	Регистрационный номер, вид и наименование объекта недвижимости в едином государственном реестре объектов культурного наследия (памятников истории и культуры) народов Российской Федерации либо регистрационный номер учетной карты объекта, представляющего собой историко-культурную ценность, вид и наименование выявленного объекта культурного наследия	-
14.2	Реквизиты решений Правительства Российской Федерации, органов охраны объектов культурного наследия о включении объекта недвижимости в единый государственный реестр объектов культурного наследия (памятников истории и культуры) народов Российской Федерации либо об отнесении объекта недвижимости к выявленным объектам культурного наследия, подлежащим государственной охране	-
14.3	Реквизиты документа, на основании которого установлены требования к сохранению, содержанию и использованию объектов культурного наследия (памятников истории и культуры) народов Российской Федерации, требования к обеспечению доступа к таким объектам либо выявленному объекту культурного наследия	-
Обозначение (номер) помещения, машино-места на плане здания, сооружения, плане этажа: 134		
Кадастровый номер: -		
№ п/п	Наименование характеристики	Значение характеристики
1	2	3
1	Вид объекта недвижимости (помещение, машино-место)	Помещение

2	Ранее присвоенный государственный учетный номер помещения, машино-места (кадастровый, инвентарный или условный номер)	-
3	Кадастровый номер исходного объекта недвижимости (объектов недвижимости)	-
4	Номер, тип этажа (этажей), на котором (которых) расположено помещение	6, Этаж
5	Адрес помещения, машино-места	Российская Федерация, 143033, Московская область, г.о Одинцовский, село Лайково, микрорайон Город-событие, дом 22, квартира 134
	Местоположение помещения, машино-места	-
	Дополнение местоположения помещения, машино-места	-
6	Площадь помещения, машино-места (Р), м2	52.6
7	Назначение помещения	Жилое
8	Вид жилого помещения (квартира, комната (в квартире), если жилое помещение расположено в многоквартирном доме	Квартира
9	Вид (виды) разрешенного использования помещения	-
10	Наименование помещения	-
11	Кадастровый номер (при наличии) или обозначение на плане этажа (или поэтажном плане) квартиры, в которой расположена комната	-
12	Сведения об отнесении к общему имуществу в многоквартирном доме или к вспомогательным помещениям	-
13	Сведения об отнесении к специализированному жилищному фонду или к жилым помещениям наемного дома социального использования или наемного дома коммерческого использования	-
14	Сведения о включении помещения в единый государственный реестр объектов культурного наследия (памятников истории и культуры) народов Российской Федерации	-
14.1	Регистрационный номер, вид и наименование объекта недвижимости в едином государственном реестре объектов культурного наследия (памятников истории и культуры) народов Российской Федерации либо регистрационный номер учетной карты объекта, представляющего собой историко-культурную ценность, вид и наименование выявленного объекта культурного наследия	-
14.2	Реквизиты решений Правительства Российской Федерации, органов охраны объектов культурного наследия о включении объекта недвижимости в единый государственный реестр объектов культурного наследия (памятников истории и культуры) народов Российской Федерации либо об отнесении объекта недвижимости к выявленным объектам культурного наследия, подлежащим государственной охране	-
14.3	Реквизиты документа, на основании которого установлены требования к сохранению, содержанию и использованию объектов культурного наследия (памятников истории и культуры) народов Российской Федерации, требования к обеспечению доступа к таким объектам либо выявленному объекту культурного наследия	-

Обозначение (номер) помещения, машино-места на плане здания, сооружения, плане этажа: 135

Кадастровый номер: -

№ п/п	Наименование характеристики	Значение характеристики
1	2	3
1	Вид объекта недвижимости (помещение, машино-место)	Помещение
2	Ранее присвоенный государственный учетный номер помещения, машино-места (кадастровый, инвентарный или условный номер)	-
3	Кадастровый номер исходного объекта недвижимости (объектов недвижимости)	-
4	Номер, тип этажа (этажей), на котором (которых) расположено помещение	6, Этаж
5	Адрес помещения, машино-места	Российская Федерация, 143033, Московская область, г.о Одинцовский, село Лайково, микрорайон Город-событие, дом 22, квартира 135
	Местоположение помещения, машино-места	-
	Дополнение местоположения помещения, машино-места	-
6	Площадь помещения, машино-места (Р), м ²	38.7
7	Назначение помещения	Жилое
8	Вид жилого помещения (квартира, комната (в квартире), если жилое помещение расположено в многоквартирном доме	Квартира
9	Вид (виды) разрешенного использования помещения	-
10	Наименование помещения	-
11	Кадастровый номер (при наличии) или обозначение на плане этажа (или поэтажном плане) квартиры, в которой расположена комната	-
12	Сведения об отнесении к общему имуществу в многоквартирном доме или к вспомогательным помещениям	-
13	Сведения об отнесении к специализированному жилищному фонду или к жилым помещениям наемного дома социального использования или наемного дома коммерческого использования	-
14	Сведения о включении помещения в единый государственный реестр объектов культурного наследия (памятников истории и культуры) народов Российской Федерации	-
14.1	Регистрационный номер, вид и наименование объекта недвижимости в едином государственном реестре объектов культурного наследия (памятников истории и культуры) народов Российской Федерации либо регистрационный номер учетной карты объекта, представляющего собой историко-культурную ценность, вид и наименование выявленного объекта культурного наследия	-

14.2	Реквизиты решений Правительства Российской Федерации, органов охраны объектов культурного наследия о включении объекта недвижимости в единый государственный реестр объектов культурного наследия (памятников истории и культуры) народов Российской Федерации либо об отнесении объекта недвижимости к выявленным объектам культурного наследия, подлежащим государственной охране	-
14.3	Реквизиты документа, на основании которого установлены требования к сохранению, содержанию и использованию объектов культурного наследия (памятников истории и культуры) народов Российской Федерации, требования к обеспечению доступа к таким объектам либо выявленному объекту культурного наследия	-

Обозначение (номер) помещения, машино-места на плане здания, сооружения, плане этажа: 136

Кадастровый номер: -

№ п/п	Наименование характеристики	Значение характеристики
1	2	3
1	Вид объекта недвижимости (помещение, машино-место)	Помещение
2	Ранее присвоенный государственный учетный номер помещения, машино-места (кадастровый, инвентарный или условный номер)	-
3	Кадастровый номер исходного объекта недвижимости (объектов недвижимости)	-
4	Номер, тип этажа (этажей), на котором (которых) расположено помещение	6, Этаж
5	Адрес помещения, машино-места	Российская Федерация, 143033, Московская область, г.о Одинцовский, село Лайково, микрорайон Город-событие, дом 22, квартира 136
	Местоположение помещения, машино-места	-
	Дополнение местоположения помещения, машино-места	-
6	Площадь помещения, машино-места (Р), м ²	38.2
7	Назначение помещения	Жилое
8	Вид жилого помещения (квартира, комната (в квартире), если жилое помещение расположено в многоквартирном доме)	Квартира
9	Вид (виды) разрешенного использования помещения	-
10	Наименование помещения	-
11	Кадастровый номер (при наличии) или обозначение на плане этажа (или поэтажном плане) квартиры, в которой расположена комната	-
12	Сведения об отнесении к общему имуществу в многоквартирном доме или к вспомогательным помещениям	-
13	Сведения об отнесении к специализированному жилищному фонду или к жилым помещениям наемного дома социального использования или наемного дома коммерческого использования	-

14	Сведения о включении помещения в единый государственный реестр объектов культурного наследия (памятников истории и культуры) народов Российской Федерации	-
14.1	Регистрационный номер, вид и наименование объекта недвижимости в едином государственном реестре объектов культурного наследия (памятников истории и культуры) народов Российской Федерации либо регистрационный номер учетной карты объекта, представляющего собой историко-культурную ценность, вид и наименование выявленного объекта культурного наследия	-
14.2	Реквизиты решений Правительства Российской Федерации, органов охраны объектов культурного наследия о включении объекта недвижимости в единый государственный реестр объектов культурного наследия (памятников истории и культуры) народов Российской Федерации либо об отнесении объекта недвижимости к выявленным объектам культурного наследия, подлежащим государственной охране	-
14.3	Реквизиты документа, на основании которого установлены требования к сохранению, содержанию и использованию объектов культурного наследия (памятников истории и культуры) народов Российской Федерации, требования к обеспечению доступа к таким объектам либо выявленному объекту культурного наследия	-

Обозначение (номер) помещения, машино-места на плане здания, сооружения, плане этажа: 137

Кадастровый номер: -

№ п/п	Наименование характеристики	Значение характеристики
1	2	3
1	Вид объекта недвижимости (помещение, машино-место)	Помещение
2	Ранее присвоенный государственный учетный номер помещения, машино-места (кадастровый, инвентарный или условный номер)	-
3	Кадастровый номер исходного объекта недвижимости (объектов недвижимости)	-
4	Номер, тип этажа (этажей), на котором (которых) расположено помещение	6, Этаж
5	Адрес помещения, машино-места	Российская Федерация, 143033, Московская область, г.о Одинцовский, село Лайково, микрорайон Город-событие, дом 22, квартира 137
	Местоположение помещения, машино-места	-
	Дополнение местоположения помещения, машино-места	-
6	Площадь помещения, машино-места (Р), м ²	64.3
7	Назначение помещения	Жилое
8	Вид жилого помещения (квартира, комната (в квартире)), если жилое помещение расположено в многоквартирном доме	Квартира
9	Вид (виды) разрешенного использования помещения	-
10	Наименование помещения	-

11	Кадастровый номер (при наличии) или обозначение на плане этажа (или поэтажном плане) квартиры, в которой расположена комната	-
12	Сведения об отнесении к общему имуществу в многоквартирном доме или к вспомогательным помещениям	-
13	Сведения об отнесении к специализированному жилищному фонду или к жилым помещениям наемного дома социального использования или наемного дома коммерческого использования	-
14	Сведения о включении помещения в единый государственный реестр объектов культурного наследия (памятников истории и культуры) народов Российской Федерации	-
14.1	Регистрационный номер, вид и наименование объекта недвижимости в едином государственном реестре объектов культурного наследия (памятников истории и культуры) народов Российской Федерации либо регистрационный номер учетной карты объекта, представляющего собой историко-культурную ценность, вид и наименование выявленного объекта культурного наследия	-
14.2	Реквизиты решений Правительства Российской Федерации, органов охраны объектов культурного наследия о включении объекта недвижимости в единый государственный реестр объектов культурного наследия (памятников истории и культуры) народов Российской Федерации либо об отнесении объекта недвижимости к выявленным объектам культурного наследия, подлежащим государственной охране	-
14.3	Реквизиты документа, на основании которого установлены требования к сохранению, содержанию и использованию объектов культурного наследия (памятников истории и культуры) народов Российской Федерации, требования к обеспечению доступа к таким объектам либо выявленному объекту культурного наследия	-
Обозначение (номер) помещения, машино-места на плане здания, сооружения, плане этажа: 138		
Кадастровый номер: -		
№ п/п	Наименование характеристики	Значение характеристики
1	2	3
1	Вид объекта недвижимости (помещение, машино-место)	Помещение
2	Ранее присвоенный государственный учетный номер помещения, машино-места (кадастровый, инвентарный или условный номер)	-
3	Кадастровый номер исходного объекта недвижимости (объектов недвижимости)	-
4	Номер, тип этажа (этажей), на котором (которых) расположено помещение	7, Этаж
5	Адрес помещения, машино-места	Российская Федерация, 143033, Московская область, г.о Одинцовский, село Лайково, микрорайон Город-событие, дом 22, квартира 138

5	Местоположение помещения, машино-места	-
	Дополнение местоположения помещения, машино-места	-
6	Площадь помещения, машино-места (Р), м2	52.2
7	Назначение помещения	Жилое
8	Вид жилого помещения (квартира, комната (в квартире), если жилое помещение расположено в многоквартирном доме)	Квартира
9	Вид (виды) разрешенного использования помещения	-
10	Наименование помещения	-
11	Кадастровый номер (при наличии) или обозначение на плане этажа (или поэтажном плане) квартиры, в которой расположена комната	-
12	Сведения об отнесении к общему имуществу в многоквартирном доме или к вспомогательным помещениям	-
13	Сведения об отнесении к специализированному жилищному фонду или к жилым помещениям наемного дома социального использования или наемного дома коммерческого использования	-
14	Сведения о включении помещения в единый государственный реестр объектов культурного наследия (памятников истории и культуры) народов Российской Федерации	-
14.1	Регистрационный номер, вид и наименование объекта недвижимости в едином государственном реестре объектов культурного наследия (памятников истории и культуры) народов Российской Федерации либо регистрационный номер учетной карты объекта, представляющего собой историко-культурную ценность, вид и наименование выявленного объекта культурного наследия	-
14.2	Реквизиты решений Правительства Российской Федерации, органов охраны объектов культурного наследия о включении объекта недвижимости в единый государственный реестр объектов культурного наследия (памятников истории и культуры) народов Российской Федерации либо об отнесении объекта недвижимости к выявленным объектам культурного наследия, подлежащим государственной охране	-
14.3	Реквизиты документа, на основании которого установлены требования к сохранению, содержанию и использованию объектов культурного наследия (памятников истории и культуры) народов Российской Федерации, требования к обеспечению доступа к таким объектам либо выявленному объекту культурного наследия	-
Обозначение (номер) помещения, машино-места на плане здания, сооружения, плане этажа: 139		
Кадастровый номер: -		
№ п/п	Наименование характеристики	Значение характеристики
1	2	3
1	Вид объекта недвижимости (помещение, машино-место)	Помещение

2	Ранее присвоенный государственный учетный номер помещения, машино-места (кадастровый, инвентарный или условный номер)	-
3	Кадастровый номер исходного объекта недвижимости (объектов недвижимости)	-
4	Номер, тип этажа (этажей), на котором (которых) расположено помещение	7, Этаж
5	Адрес помещения, машино-места	Российская Федерация, 143033, Московская область, г.о Одинцовский, село Лайково, микрорайон Город-событие, дом 22, квартира 139
	Местоположение помещения, машино-места	-
	Дополнение местоположения помещения, машино-места	-
6	Площадь помещения, машино-места (P), м2	38.9
7	Назначение помещения	Жилое
8	Вид жилого помещения (квартира, комната (в квартире), если жилое помещение расположено в многоквартирном доме	Квартира
9	Вид (виды) разрешенного использования помещения	-
10	Наименование помещения	-
11	Кадастровый номер (при наличии) или обозначение на плане этажа (или поэтажном плане) квартиры, в которой расположена комната	-
12	Сведения об отнесении к общему имуществу в многоквартирном доме или к вспомогательным помещениям	-
13	Сведения об отнесении к специализированному жилищному фонду или к жилым помещениям наемного дома социального использования или наемного дома коммерческого использования	-
14	Сведения о включении помещения в единый государственный реестр объектов культурного наследия (памятников истории и культуры) народов Российской Федерации	-
14.1	Регистрационный номер, вид и наименование объекта недвижимости в едином государственном реестре объектов культурного наследия (памятников истории и культуры) народов Российской Федерации либо регистрационный номер учетной карты объекта, представляющего собой историко-культурную ценность, вид и наименование выявленного объекта культурного наследия	-
14.2	Реквизиты решений Правительства Российской Федерации, органов охраны объектов культурного наследия о включении объекта недвижимости в единый государственный реестр объектов культурного наследия (памятников истории и культуры) народов Российской Федерации либо об отнесении объекта недвижимости к выявленным объектам культурного наследия, подлежащим государственной охране	-
14.3	Реквизиты документа, на основании которого установлены требования к сохранению, содержанию и использованию объектов культурного наследия (памятников истории и культуры) народов Российской Федерации, требования к обеспечению доступа к таким объектам либо выявленному объекту культурного наследия	-

Обозначение (номер) помещения, машино-места на плане здания, сооружения, плане этажа: 140

Кадастровый номер: -

№ п/п	Наименование характеристики	Значение характеристики
1	2	3
1	Вид объекта недвижимости (помещение, машино-место)	Помещение
2	Ранее присвоенный государственный учетный номер помещения, машино-места (кадастровый, инвентарный или условный номер)	-
3	Кадастровый номер исходного объекта недвижимости (объектов недвижимости)	-
4	Номер, тип этажа (этажей), на котором (которых) расположено помещение	7, Этаж
5	Адрес помещения, машино-места	Российская Федерация, 143033, Московская область, г.о Одинцовский, село Лайково, микрорайон Город-событие, дом 22, квартира 140
	Местоположение помещения, машино-места	-
	Дополнение местоположения помещения, машино-места	-
6	Площадь помещения, машино-места (Р), м ²	38.0
7	Назначение помещения	Жилое
8	Вид жилого помещения (квартира, комната (в квартире), если жилое помещение расположено в многоквартирном доме	Квартира
9	Вид (виды) разрешенного использования помещения	-
10	Наименование помещения	-
11	Кадастровый номер (при наличии) или обозначение на плане этажа (или поэтажном плане) квартиры, в которой расположена комната	-
12	Сведения об отнесении к общему имуществу в многоквартирном доме или к вспомогательным помещениям	-
13	Сведения об отнесении к специализированному жилищному фонду или к жилым помещениям наемного дома социального использования или наемного дома коммерческого использования	-
14	Сведения о включении помещения в единый государственный реестр объектов культурного наследия (памятников истории и культуры) народов Российской Федерации	-
14.1	Регистрационный номер, вид и наименование объекта недвижимости в едином государственном реестре объектов культурного наследия (памятников истории и культуры) народов Российской Федерации либо регистрационный номер учетной карты объекта, представляющего собой историко-культурную ценность, вид и наименование выявленного объекта культурного наследия	-

14.2	Реквизиты решений Правительства Российской Федерации, органов охраны объектов культурного наследия о включении объекта недвижимости в единый государственный реестр объектов культурного наследия (памятников истории и культуры) народов Российской Федерации либо об отнесении объекта недвижимости к выявленным объектам культурного наследия, подлежащим государственной охране	-
14.3	Реквизиты документа, на основании которого установлены требования к сохранению, содержанию и использованию объектов культурного наследия (памятников истории и культуры) народов Российской Федерации, требования к обеспечению доступа к таким объектам либо выявленному объекту культурного наследия	-
Обозначение (номер) помещения, машино-места на плане здания, сооружения, плане этажа: 141		
Кадастровый номер: -		
№ п/п	Наименование характеристики	Значение характеристики
1	2	3
1	Вид объекта недвижимости (помещение, машино-место)	Помещение
2	Ранее присвоенный государственный учетный номер помещения, машино-места (кадастровый, инвентарный или условный номер)	-
3	Кадастровый номер исходного объекта недвижимости (объектов недвижимости)	-
4	Номер, тип этажа (этажей), на котором (которых) расположено помещение	7, Этаж
5	Адрес помещения, машино-места	Российская Федерация, 143033, Московская область, г.о Одинцовский, село Лайково, микрорайон Город-событие, дом 22, квартира 141
	Местоположение помещения, машино-места	-
	Дополнение местоположения помещения, машино-места	-
6	Площадь помещения, машино-места (P), м2	64.2
7	Назначение помещения	Жилое
8	Вид жилого помещения (квартира, комната (в квартире), если жилое помещение расположено в многоквартирном доме)	Квартира
9	Вид (виды) разрешенного использования помещения	-
10	Наименование помещения	-
11	Кадастровый номер (при наличии) или обозначение на плане этажа (или поэтажном плане) квартиры, в которой расположена комната	-
12	Сведения об отнесении к общему имуществу в многоквартирном доме или к вспомогательным помещениям	-
13	Сведения об отнесении к специализированному жилищному фонду или к жилым помещениям наемного дома социального использования или наемного дома коммерческого использования	-

14	Сведения о включении помещения в единый государственный реестр объектов культурного наследия (памятников истории и культуры) народов Российской Федерации	-
14.1	Регистрационный номер, вид и наименование объекта недвижимости в едином государственном реестре объектов культурного наследия (памятников истории и культуры) народов Российской Федерации либо регистрационный номер учетной карты объекта, представляющего собой историко-культурную ценность, вид и наименование выявленного объекта культурного наследия	-
14.2	Реквизиты решений Правительства Российской Федерации, органов охраны объектов культурного наследия о включении объекта недвижимости в единый государственный реестр объектов культурного наследия (памятников истории и культуры) народов Российской Федерации либо об отнесении объекта недвижимости к выявленным объектам культурного наследия, подлежащим государственной охране	-
14.3	Реквизиты документа, на основании которого установлены требования к сохранению, содержанию и использованию объектов культурного наследия (памятников истории и культуры) народов Российской Федерации, требования к обеспечению доступа к таким объектам либо выявленному объекту культурного наследия	-

Обозначение (номер) помещения, машино-места на плане здания, сооружения, плане этажа: 142

Кадастровый номер: -

№ п/п	Наименование характеристики	Значение характеристики
1	2	3
1	Вид объекта недвижимости (помещение, машино-место)	Помещение
2	Ранее присвоенный государственный учетный номер помещения, машино-места (кадастровый, инвентарный или условный номер)	-
3	Кадастровый номер исходного объекта недвижимости (объектов недвижимости)	-
4	Номер, тип этажа (этажей), на котором (которых) расположено помещение	8, Этаж
5	Адрес помещения, машино-места	Российская Федерация, 143033, Московская область, г.о Одинцовский, село Лайково, микрорайон Город-событие, дом 22, квартира 142
	Местоположение помещения, машино-места	-
	Дополнение местоположения помещения, машино-места	-
6	Площадь помещения, машино-места (Р), м ²	52.3
7	Назначение помещения	Жилое
8	Вид жилого помещения (квартира, комната (в квартире)), если жилое помещение расположено в многоквартирном доме	Квартира
9	Вид (виды) разрешенного использования помещения	-
10	Наименование помещения	-

11	Кадастровый номер (при наличии) или обозначение на плане этажа (или поэтажном плане) квартиры, в которой расположена комната	-
12	Сведения об отнесении к общему имуществу в многоквартирном доме или к вспомогательным помещениям	-
13	Сведения об отнесении к специализированному жилищному фонду или к жилым помещениям наемного дома социального использования или наемного дома коммерческого использования	-
14	Сведения о включении помещения в единый государственный реестр объектов культурного наследия (памятников истории и культуры) народов Российской Федерации	-
14.1	Регистрационный номер, вид и наименование объекта недвижимости в едином государственном реестре объектов культурного наследия (памятников истории и культуры) народов Российской Федерации либо регистрационный номер учетной карты объекта, представляющего собой историко-культурную ценность, вид и наименование выявленного объекта культурного наследия	-
14.2	Реквизиты решений Правительства Российской Федерации, органов охраны объектов культурного наследия о включении объекта недвижимости в единый государственный реестр объектов культурного наследия (памятников истории и культуры) народов Российской Федерации либо об отнесении объекта недвижимости к выявленным объектам культурного наследия, подлежащим государственной охране	-
14.3	Реквизиты документа, на основании которого установлены требования к сохранению, содержанию и использованию объектов культурного наследия (памятников истории и культуры) народов Российской Федерации, требования к обеспечению доступа к таким объектам либо выявленному объекту культурного наследия	-
Обозначение (номер) помещения, машино-места на плане здания, сооружения, плане этажа: 143		
Кадастровый номер: -		
№ п/п	Наименование характеристики	Значение характеристики
1	2	3
1	Вид объекта недвижимости (помещение, машино-место)	Помещение
2	Ранее присвоенный государственный учетный номер помещения, машино-места (кадастровый, инвентарный или условный номер)	-
3	Кадастровый номер исходного объекта недвижимости (объектов недвижимости)	-
4	Номер, тип этажа (этажей), на котором (которых) расположено помещение	8, Этаж
5	Адрес помещения, машино-места	Российская Федерация, 143033, Московская область, г.о Одинцовский, село Лайково, микрорайон Город-событие, дом 22, квартира 143

5	Местоположение помещения, машино-места	-
	Дополнение местоположения помещения, машино-места	-
6	Площадь помещения, машино-места (Р), м2	38.8
7	Назначение помещения	Жилое
8	Вид жилого помещения (квартира, комната (в квартире), если жилое помещение расположено в многоквартирном доме	Квартира
9	Вид (виды) разрешенного использования помещения	-
10	Наименование помещения	-
11	Кадастровый номер (при наличии) или обозначение на плане этажа (или поэтажном плане) квартиры, в которой расположена комната	-
12	Сведения об отнесении к общему имуществу в многоквартирном доме или к вспомогательным помещениям	-
13	Сведения об отнесении к специализированному жилищному фонду или к жилым помещениям наемного дома социального использования или наемного дома коммерческого использования	-
14	Сведения о включении помещения в единый государственный реестр объектов культурного наследия (памятников истории и культуры) народов Российской Федерации	-
14.1	Регистрационный номер, вид и наименование объекта недвижимости в едином государственном реестре объектов культурного наследия (памятников истории и культуры) народов Российской Федерации либо регистрационный номер учетной карты объекта, представляющего собой историко-культурную ценность, вид и наименование выявленного объекта культурного наследия	-
14.2	Реквизиты решений Правительства Российской Федерации, органов охраны объектов культурного наследия о включении объекта недвижимости в единый государственный реестр объектов культурного наследия (памятников истории и культуры) народов Российской Федерации либо об отнесении объекта недвижимости к выявленным объектам культурного наследия, подлежащим государственной охране	-
14.3	Реквизиты документа, на основании которого установлены требования к сохранению, содержанию и использованию объектов культурного наследия (памятников истории и культуры) народов Российской Федерации, требования к обеспечению доступа к таким объектам либо выявленному объекту культурного наследия	-
Обозначение (номер) помещения, машино-места на плане здания, сооружения, плане этажа: 144		
Кадастровый номер: -		
№ п/п	Наименование характеристики	Значение характеристики
1	2	3
1	Вид объекта недвижимости (помещение, машино-место)	Помещение

2	Ранее присвоенный государственный учетный номер помещения, машино-места (кадастровый, инвентарный или условный номер)	-
3	Кадастровый номер исходного объекта недвижимости (объектов недвижимости)	-
4	Номер, тип этажа (этажей), на котором (которых) расположено помещение	8, Этаж
5	Адрес помещения, машино-места	Российская Федерация, 143033, Московская область, г.о Одинцовский, село Лайково, микрорайон Город-событие, дом 22, квартира 144
	Местоположение помещения, машино-места	-
	Дополнение местоположения помещения, машино-места	-
6	Площадь помещения, машино-места (P), м2	38.2
7	Назначение помещения	Жилое
8	Вид жилого помещения (квартира, комната (в квартире), если жилое помещение расположено в многоквартирном доме	Квартира
9	Вид (виды) разрешенного использования помещения	-
10	Наименование помещения	-
11	Кадастровый номер (при наличии) или обозначение на плане этажа (или поэтажном плане) квартиры, в которой расположена комната	-
12	Сведения об отнесении к общему имуществу в многоквартирном доме или к вспомогательным помещениям	-
13	Сведения об отнесении к специализированному жилищному фонду или к жилым помещениям наемного дома социального использования или наемного дома коммерческого использования	-
14	Сведения о включении помещения в единый государственный реестр объектов культурного наследия (памятников истории и культуры) народов Российской Федерации	-
14.1	Регистрационный номер, вид и наименование объекта недвижимости в едином государственном реестре объектов культурного наследия (памятников истории и культуры) народов Российской Федерации либо регистрационный номер учетной карты объекта, представляющего собой историко-культурную ценность, вид и наименование выявленного объекта культурного наследия	-
14.2	Реквизиты решений Правительства Российской Федерации, органов охраны объектов культурного наследия о включении объекта недвижимости в единый государственный реестр объектов культурного наследия (памятников истории и культуры) народов Российской Федерации либо об отнесении объекта недвижимости к выявленным объектам культурного наследия, подлежащим государственной охране	-
14.3	Реквизиты документа, на основании которого установлены требования к сохранению, содержанию и использованию объектов культурного наследия (памятников истории и культуры) народов Российской Федерации, требования к обеспечению доступа к таким объектам либо выявленному объекту культурного наследия	-

Обозначение (номер) помещения, машино-места на плане здания, сооружения, плане этажа: 145

Кадастровый номер: -

№ п/п	Наименование характеристики	Значение характеристики
1	2	3
1	Вид объекта недвижимости (помещение, машино-место)	Помещение
2	Ранее присвоенный государственный учетный номер помещения, машино-места (кадастровый, инвентарный или условный номер)	-
3	Кадастровый номер исходного объекта недвижимости (объектов недвижимости)	-
4	Номер, тип этажа (этажей), на котором (которых) расположено помещение	8, Этаж
5	Адрес помещения, машино-места	Российская Федерация, 143033, Московская область, г.о Одинцовский, село Лайково, микрорайон Город-событие, дом 22, квартира 145
	Местоположение помещения, машино-места	-
	Дополнение местоположения помещения, машино-места	-
6	Площадь помещения, машино-места (Р), м ²	64.0
7	Назначение помещения	Жилое
8	Вид жилого помещения (квартира, комната (в квартире), если жилое помещение расположено в многоквартирном доме)	Квартира
9	Вид (виды) разрешенного использования помещения	-
10	Наименование помещения	-
11	Кадастровый номер (при наличии) или обозначение на плане этажа (или поэтажном плане) квартиры, в которой расположена комната	-
12	Сведения об отнесении к общему имуществу в многоквартирном доме или к вспомогательным помещениям	-
13	Сведения об отнесении к специализированному жилищному фонду или к жилым помещениям наемного дома социального использования или наемного дома коммерческого использования	-
14	Сведения о включении помещения в единый государственный реестр объектов культурного наследия (памятников истории и культуры) народов Российской Федерации	-
14.1	Регистрационный номер, вид и наименование объекта недвижимости в едином государственном реестре объектов культурного наследия (памятников истории и культуры) народов Российской Федерации либо регистрационный номер учетной карты объекта, представляющего собой историко-культурную ценность, вид и наименование выявленного объекта культурного наследия	-

14.2	Реквизиты решений Правительства Российской Федерации, органов охраны объектов культурного наследия о включении объекта недвижимости в единый государственный реестр объектов культурного наследия (памятников истории и культуры) народов Российской Федерации либо об отнесении объекта недвижимости к выявленным объектам культурного наследия, подлежащим государственной охране	-
14.3	Реквизиты документа, на основании которого установлены требования к сохранению, содержанию и использованию объектов культурного наследия (памятников истории и культуры) народов Российской Федерации, требования к обеспечению доступа к таким объектам либо выявленному объекту культурного наследия	-

Обозначение (номер) помещения, машино-места на плане здания, сооружения, плане этажа: 146

Кадастровый номер: -

№ п/п	Наименование характеристики	Значение характеристики
1	2	3
1	Вид объекта недвижимости (помещение, машино-место)	Помещение
2	Ранее присвоенный государственный учетный номер помещения, машино-места (кадастровый, инвентарный или условный номер)	-
3	Кадастровый номер исходного объекта недвижимости (объектов недвижимости)	-
4	Номер, тип этажа (этажей), на котором (которых) расположено помещение	9, Этаж
5	Адрес помещения, машино-места	Российская Федерация, 143033, Московская область, г.о Одинцовский, село Лайково, микрорайон Город-событие, дом 22, квартира 146
	Местоположение помещения, машино-места	-
	Дополнение местоположения помещения, машино-места	-
6	Площадь помещения, машино-места (P), м ²	52.1
7	Назначение помещения	Жилое
8	Вид жилого помещения (квартира, комната (в квартире), если жилое помещение расположено в многоквартирном доме)	Квартира
9	Вид (виды) разрешенного использования помещения	-
10	Наименование помещения	-
11	Кадастровый номер (при наличии) или обозначение на плане этажа (или поэтажном плане) квартиры, в которой расположена комната	-
12	Сведения об отнесении к общему имуществу в многоквартирном доме или к вспомогательным помещениям	-
13	Сведения об отнесении к специализированному жилищному фонду или к жилым помещениям наемного дома социального использования или наемного дома коммерческого использования	-

14	Сведения о включении помещения в единый государственный реестр объектов культурного наследия (памятников истории и культуры) народов Российской Федерации	-
14.1	Регистрационный номер, вид и наименование объекта недвижимости в едином государственном реестре объектов культурного наследия (памятников истории и культуры) народов Российской Федерации либо регистрационный номер учетной карты объекта, представляющего собой историко-культурную ценность, вид и наименование выявленного объекта культурного наследия	-
14.2	Реквизиты решений Правительства Российской Федерации, органов охраны объектов культурного наследия о включении объекта недвижимости в единый государственный реестр объектов культурного наследия (памятников истории и культуры) народов Российской Федерации либо об отнесении объекта недвижимости к выявленным объектам культурного наследия, подлежащим государственной охране	-
14.3	Реквизиты документа, на основании которого установлены требования к сохранению, содержанию и использованию объектов культурного наследия (памятников истории и культуры) народов Российской Федерации, требования к обеспечению доступа к таким объектам либо выявленному объекту культурного наследия	-

Обозначение (номер) помещения, машино-места на плане здания, сооружения, плане этажа: 147

Кадастровый номер: -

№ п/п	Наименование характеристики	Значение характеристики
1	2	3
1	Вид объекта недвижимости (помещение, машино-место)	Помещение
2	Ранее присвоенный государственный учетный номер помещения, машино-места (кадастровый, инвентарный или условный номер)	-
3	Кадастровый номер исходного объекта недвижимости (объектов недвижимости)	-
4	Номер, тип этажа (этажей), на котором (которых) расположено помещение	9, Этаж
5	Адрес помещения, машино-места	Российская Федерация, 143033, Московская область, г.о Одинцовский, село Лайково, микрорайон Город-событие, дом 22, квартира 147
	Местоположение помещения, машино-места	-
	Дополнение местоположения помещения, машино-места	-
6	Площадь помещения, машино-места (Р), м ²	38.7
7	Назначение помещения	Жилое
8	Вид жилого помещения (квартира, комната (в квартире)), если жилое помещение расположено в многоквартирном доме	Квартира
9	Вид (виды) разрешенного использования помещения	-
10	Наименование помещения	-

11	Кадастровый номер (при наличии) или обозначение на плане этажа (или поэтажном плане) квартиры, в которой расположена комната	-
12	Сведения об отнесении к общему имуществу в многоквартирном доме или к вспомогательным помещениям	-
13	Сведения об отнесении к специализированному жилищному фонду или к жилым помещениям наемного дома социального использования или наемного дома коммерческого использования	-
14	Сведения о включении помещения в единый государственный реестр объектов культурного наследия (памятников истории и культуры) народов Российской Федерации	-
14.1	Регистрационный номер, вид и наименование объекта недвижимости в едином государственном реестре объектов культурного наследия (памятников истории и культуры) народов Российской Федерации либо регистрационный номер учетной карты объекта, представляющего собой историко-культурную ценность, вид и наименование выявленного объекта культурного наследия	-
14.2	Реквизиты решений Правительства Российской Федерации, органов охраны объектов культурного наследия о включении объекта недвижимости в единый государственный реестр объектов культурного наследия (памятников истории и культуры) народов Российской Федерации либо об отнесении объекта недвижимости к выявленным объектам культурного наследия, подлежащим государственной охране	-
14.3	Реквизиты документа, на основании которого установлены требования к сохранению, содержанию и использованию объектов культурного наследия (памятников истории и культуры) народов Российской Федерации, требования к обеспечению доступа к таким объектам либо выявленному объекту культурного наследия	-
Обозначение (номер) помещения, машино-места на плане здания, сооружения, плане этажа: 148		
Кадастровый номер: -		
№ п/п	Наименование характеристики	Значение характеристики
1	2	3
1	Вид объекта недвижимости (помещение, машино-место)	Помещение
2	Ранее присвоенный государственный учетный номер помещения, машино-места (кадастровый, инвентарный или условный номер)	-
3	Кадастровый номер исходного объекта недвижимости (объектов недвижимости)	-
4	Номер, тип этажа (этажей), на котором (которых) расположено помещение	9, Этаж
5	Адрес помещения, машино-места	Российская Федерация, 143033, Московская область, г.о Одинцовский, село Лайково, микрорайон Город-событие, дом 22, квартира 148

5	Местоположение помещения, машино-места	-
	Дополнение местоположения помещения, машино-места	-
6	Площадь помещения, машино-места (Р), м2	38.0
7	Назначение помещения	Жилое
8	Вид жилого помещения (квартира, комната (в квартире), если жилое помещение расположено в многоквартирном доме)	Квартира
9	Вид (виды) разрешенного использования помещения	-
10	Наименование помещения	-
11	Кадастровый номер (при наличии) или обозначение на плане этажа (или поэтажном плане) квартиры, в которой расположена комната	-
12	Сведения об отнесении к общему имуществу в многоквартирном доме или к вспомогательным помещениям	-
13	Сведения об отнесении к специализированному жилищному фонду или к жилым помещениям наемного дома социального использования или наемного дома коммерческого использования	-
14	Сведения о включении помещения в единый государственный реестр объектов культурного наследия (памятников истории и культуры) народов Российской Федерации	-
14.1	Регистрационный номер, вид и наименование объекта недвижимости в едином государственном реестре объектов культурного наследия (памятников истории и культуры) народов Российской Федерации либо регистрационный номер учетной карты объекта, представляющего собой историко-культурную ценность, вид и наименование выявленного объекта культурного наследия	-
14.2	Реквизиты решений Правительства Российской Федерации, органов охраны объектов культурного наследия о включении объекта недвижимости в единый государственный реестр объектов культурного наследия (памятников истории и культуры) народов Российской Федерации либо об отнесении объекта недвижимости к выявленным объектам культурного наследия, подлежащим государственной охране	-
14.3	Реквизиты документа, на основании которого установлены требования к сохранению, содержанию и использованию объектов культурного наследия (памятников истории и культуры) народов Российской Федерации, требования к обеспечению доступа к таким объектам либо выявленному объекту культурного наследия	-
Обозначение (номер) помещения, машино-места на плане здания, сооружения, плане этажа: 149		
Кадастровый номер: -		
№ п/п	Наименование характеристики	Значение характеристики
1	2	3
1	Вид объекта недвижимости (помещение, машино-место)	Помещение

2	Ранее присвоенный государственный учетный номер помещения, машино-места (кадастровый, инвентарный или условный номер)	-
3	Кадастровый номер исходного объекта недвижимости (объектов недвижимости)	-
4	Номер, тип этажа (этажей), на котором (которых) расположено помещение	9, Этаж
5	Адрес помещения, машино-места	Российская Федерация, 143033, Московская область, г.о Одинцовский, село Лайково, микрорайон Город-событие, дом 22, квартира 149
	Местоположение помещения, машино-места	-
	Дополнение местоположения помещения, машино-места	-
6	Площадь помещения, машино-места (P), м2	64.0
7	Назначение помещения	Жилое
8	Вид жилого помещения (квартира, комната (в квартире), если жилое помещение расположено в многоквартирном доме	Квартира
9	Вид (виды) разрешенного использования помещения	-
10	Наименование помещения	-
11	Кадастровый номер (при наличии) или обозначение на плане этажа (или поэтажном плане) квартиры, в которой расположена комната	-
12	Сведения об отнесении к общему имуществу в многоквартирном доме или к вспомогательным помещениям	-
13	Сведения об отнесении к специализированному жилищному фонду или к жилым помещениям наемного дома социального использования или наемного дома коммерческого использования	-
14	Сведения о включении помещения в единый государственный реестр объектов культурного наследия (памятников истории и культуры) народов Российской Федерации	-
14.1	Регистрационный номер, вид и наименование объекта недвижимости в едином государственном реестре объектов культурного наследия (памятников истории и культуры) народов Российской Федерации либо регистрационный номер учетной карты объекта, представляющего собой историко-культурную ценность, вид и наименование выявленного объекта культурного наследия	-
14.2	Реквизиты решений Правительства Российской Федерации, органов охраны объектов культурного наследия о включении объекта недвижимости в единый государственный реестр объектов культурного наследия (памятников истории и культуры) народов Российской Федерации либо об отнесении объекта недвижимости к выявленным объектам культурного наследия, подлежащим государственной охране	-
14.3	Реквизиты документа, на основании которого установлены требования к сохранению, содержанию и использованию объектов культурного наследия (памятников истории и культуры) народов Российской Федерации, требования к обеспечению доступа к таким объектам либо выявленному объекту культурного наследия	-

Обозначение (номер) помещения, машино-места на плане здания, сооружения, плане этажа: 150

Кадастровый номер: -

№ п/п	Наименование характеристики	Значение характеристики
1	2	3
1	Вид объекта недвижимости (помещение, машино-место)	Помещение
2	Ранее присвоенный государственный учетный номер помещения, машино-места (кадастровый, инвентарный или условный номер)	-
3	Кадастровый номер исходного объекта недвижимости (объектов недвижимости)	-
4	Номер, тип этажа (этажей), на котором (которых) расположено помещение	1, Этаж
5	Адрес помещения, машино-места	Российская Федерация, 143033, Московская область, г.о Одинцовский, село Лайково, микрорайон Город-событие, дом 22, квартира 150
	Местоположение помещения, машино-места	-
	Дополнение местоположения помещения, машино-места	-
6	Площадь помещения, машино-места (Р), м ²	52.3
7	Назначение помещения	Жилое
8	Вид жилого помещения (квартира, комната (в квартире), если жилое помещение расположено в многоквартирном доме)	Квартира
9	Вид (виды) разрешенного использования помещения	-
10	Наименование помещения	-
11	Кадастровый номер (при наличии) или обозначение на плане этажа (или поэтажном плане) квартиры, в которой расположена комната	-
12	Сведения об отнесении к общему имуществу в многоквартирном доме или к вспомогательным помещениям	-
13	Сведения об отнесении к специализированному жилищному фонду или к жилым помещениям наемного дома социального использования или наемного дома коммерческого использования	-
14	Сведения о включении помещения в единый государственный реестр объектов культурного наследия (памятников истории и культуры) народов Российской Федерации	-
14.1	Регистрационный номер, вид и наименование объекта недвижимости в едином государственном реестре объектов культурного наследия (памятников истории и культуры) народов Российской Федерации либо регистрационный номер учетной карты объекта, представляющего собой историко-культурную ценность, вид и наименование выявленного объекта культурного наследия	-

14.2	Реквизиты решений Правительства Российской Федерации, органов охраны объектов культурного наследия о включении объекта недвижимости в единый государственный реестр объектов культурного наследия (памятников истории и культуры) народов Российской Федерации либо об отнесении объекта недвижимости к выявленным объектам культурного наследия, подлежащим государственной охране	-
14.3	Реквизиты документа, на основании которого установлены требования к сохранению, содержанию и использованию объектов культурного наследия (памятников истории и культуры) народов Российской Федерации, требования к обеспечению доступа к таким объектам либо выявленному объекту культурного наследия	-
Обозначение (номер) помещения, машино-места на плане здания, сооружения, плане этажа: 151		
Кадастровый номер: -		
№ п/п	Наименование характеристики	Значение характеристики
1	2	3
1	Вид объекта недвижимости (помещение, машино-место)	Помещение
2	Ранее присвоенный государственный учетный номер помещения, машино-места (кадастровый, инвентарный или условный номер)	-
3	Кадастровый номер исходного объекта недвижимости (объектов недвижимости)	-
4	Номер, тип этажа (этажей), на котором (которых) расположено помещение	1, Этаж
5	Адрес помещения, машино-места	Российская Федерация, 143033, Московская область, г.о Одинцовский, село Лайково, микрорайон Город-событие, дом 22, квартира 151
	Местоположение помещения, машино-места	-
	Дополнение местоположения помещения, машино-места	-
6	Площадь помещения, машино-места (Р), м ²	33.6
7	Назначение помещения	Жилое
8	Вид жилого помещения (квартира, комната (в квартире), если жилое помещение расположено в многоквартирном доме)	Квартира
9	Вид (виды) разрешенного использования помещения	-
10	Наименование помещения	-
11	Кадастровый номер (при наличии) или обозначение на плане этажа (или поэтажном плане) квартиры, в которой расположена комната	-
12	Сведения об отнесении к общему имуществу в многоквартирном доме или к вспомогательным помещениям	-
13	Сведения об отнесении к специализированному жилищному фонду или к жилым помещениям наемного дома социального использования или наемного дома коммерческого использования	-

14	Сведения о включении помещения в единый государственный реестр объектов культурного наследия (памятников истории и культуры) народов Российской Федерации	-
14.1	Регистрационный номер, вид и наименование объекта недвижимости в едином государственном реестре объектов культурного наследия (памятников истории и культуры) народов Российской Федерации либо регистрационный номер учетной карты объекта, представляющего собой историко-культурную ценность, вид и наименование выявленного объекта культурного наследия	-
14.2	Реквизиты решений Правительства Российской Федерации, органов охраны объектов культурного наследия о включении объекта недвижимости в единый государственный реестр объектов культурного наследия (памятников истории и культуры) народов Российской Федерации либо об отнесении объекта недвижимости к выявленным объектам культурного наследия, подлежащим государственной охране	-
14.3	Реквизиты документа, на основании которого установлены требования к сохранению, содержанию и использованию объектов культурного наследия (памятников истории и культуры) народов Российской Федерации, требования к обеспечению доступа к таким объектам либо выявленному объекту культурного наследия	-

Обозначение (номер) помещения, машино-места на плане здания, сооружения, плане этажа: 152

Кадастровый номер: -

№ п/п	Наименование характеристики	Значение характеристики
1	2	3
1	Вид объекта недвижимости (помещение, машино-место)	Помещение
2	Ранее присвоенный государственный учетный номер помещения, машино-места (кадастровый, инвентарный или условный номер)	-
3	Кадастровый номер исходного объекта недвижимости (объектов недвижимости)	-
4	Номер, тип этажа (этажей), на котором (которых) расположено помещение	1, Этаж
5	Адрес помещения, машино-места	Российская Федерация, 143033, Московская область, г.о Одинцовский, село Лайково, микрорайон Город-событие, дом 22, квартира 152
	Местоположение помещения, машино-места	-
	Дополнение местоположения помещения, машино-места	-
6	Площадь помещения, машино-места (P), м ²	54.2
7	Назначение помещения	Жилое
8	Вид жилого помещения (квартира, комната (в квартире), если жилое помещение расположено в многоквартирном доме)	Квартира
9	Вид (виды) разрешенного использования помещения	-
10	Наименование помещения	-

11	Кадастровый номер (при наличии) или обозначение на плане этажа (или поэтажном плане) квартиры, в которой расположена комната	-
12	Сведения об отнесении к общему имуществу в многоквартирном доме или к вспомогательным помещениям	-
13	Сведения об отнесении к специализированному жилищному фонду или к жилым помещениям наемного дома социального использования или наемного дома коммерческого использования	-
14	Сведения о включении помещения в единый государственный реестр объектов культурного наследия (памятников истории и культуры) народов Российской Федерации	-
14.1	Регистрационный номер, вид и наименование объекта недвижимости в едином государственном реестре объектов культурного наследия (памятников истории и культуры) народов Российской Федерации либо регистрационный номер учетной карты объекта, представляющего собой историко-культурную ценность, вид и наименование выявленного объекта культурного наследия	-
14.2	Реквизиты решений Правительства Российской Федерации, органов охраны объектов культурного наследия о включении объекта недвижимости в единый государственный реестр объектов культурного наследия (памятников истории и культуры) народов Российской Федерации либо об отнесении объекта недвижимости к выявленным объектам культурного наследия, подлежащим государственной охране	-
14.3	Реквизиты документа, на основании которого установлены требования к сохранению, содержанию и использованию объектов культурного наследия (памятников истории и культуры) народов Российской Федерации, требования к обеспечению доступа к таким объектам либо выявленному объекту культурного наследия	-
Обозначение (номер) помещения, машино-места на плане здания, сооружения, плане этажа: 153		
Кадастровый номер: -		
№ п/п	Наименование характеристики	Значение характеристики
1	2	3
1	Вид объекта недвижимости (помещение, машино-место)	Помещение
2	Ранее присвоенный государственный учетный номер помещения, машино-места (кадастровый, инвентарный или условный номер)	-
3	Кадастровый номер исходного объекта недвижимости (объектов недвижимости)	-
4	Номер, тип этажа (этажей), на котором (которых) расположено помещение	2, Этаж
5	Адрес помещения, машино-места	Российская Федерация, 143033, Московская область, г.о Одинцовский, село Лайково, микрорайон Город-событие, дом 22, квартира 153

5	Местоположение помещения, машино-места	-
	Дополнение местоположения помещения, машино-места	-
6	Площадь помещения, машино-места (Р), м2	52.7
7	Назначение помещения	Жилое
8	Вид жилого помещения (квартира, комната (в квартире), если жилое помещение расположено в многоквартирном доме	Квартира
9	Вид (виды) разрешенного использования помещения	-
10	Наименование помещения	-
11	Кадастровый номер (при наличии) или обозначение на плане этажа (или поэтажном плане) квартиры, в которой расположена комната	-
12	Сведения об отнесении к общему имуществу в многоквартирном доме или к вспомогательным помещениям	-
13	Сведения об отнесении к специализированному жилищному фонду или к жилым помещениям наемного дома социального использования или наемного дома коммерческого использования	-
14	Сведения о включении помещения в единый государственный реестр объектов культурного наследия (памятников истории и культуры) народов Российской Федерации	-
14.1	Регистрационный номер, вид и наименование объекта недвижимости в едином государственном реестре объектов культурного наследия (памятников истории и культуры) народов Российской Федерации либо регистрационный номер учетной карты объекта, представляющего собой историко-культурную ценность, вид и наименование выявленного объекта культурного наследия	-
14.2	Реквизиты решений Правительства Российской Федерации, органов охраны объектов культурного наследия о включении объекта недвижимости в единый государственный реестр объектов культурного наследия (памятников истории и культуры) народов Российской Федерации либо об отнесении объекта недвижимости к выявленным объектам культурного наследия, подлежащим государственной охране	-
14.3	Реквизиты документа, на основании которого установлены требования к сохранению, содержанию и использованию объектов культурного наследия (памятников истории и культуры) народов Российской Федерации, требования к обеспечению доступа к таким объектам либо выявленному объекту культурного наследия	-
Обозначение (номер) помещения, машино-места на плане здания, сооружения, плане этажа: 154		
Кадастровый номер: -		
№ п/п	Наименование характеристики	Значение характеристики
1	2	3
1	Вид объекта недвижимости (помещение, машино-место)	Помещение

2	Ранее присвоенный государственный учетный номер помещения, машино-места (кадастровый, инвентарный или условный номер)	-
3	Кадастровый номер исходного объекта недвижимости (объектов недвижимости)	-
4	Номер, тип этажа (этажей), на котором (которых) расположено помещение	2, Этаж
5	Адрес помещения, машино-места	Российская Федерация, 143033, Московская область, г.о Одинцовский, село Лайково, микрорайон Город-событие, дом 22, квартира 154
	Местоположение помещения, машино-места	-
	Дополнение местоположения помещения, машино-места	-
6	Площадь помещения, машино-места (P), м2	34.6
7	Назначение помещения	Жилое
8	Вид жилого помещения (квартира, комната (в квартире), если жилое помещение расположено в многоквартирном доме	Квартира
9	Вид (виды) разрешенного использования помещения	-
10	Наименование помещения	-
11	Кадастровый номер (при наличии) или обозначение на плане этажа (или поэтажном плане) квартиры, в которой расположена комната	-
12	Сведения об отнесении к общему имуществу в многоквартирном доме или к вспомогательным помещениям	-
13	Сведения об отнесении к специализированному жилищному фонду или к жилым помещениям наемного дома социального использования или наемного дома коммерческого использования	-
14	Сведения о включении помещения в единый государственный реестр объектов культурного наследия (памятников истории и культуры) народов Российской Федерации	-
14.1	Регистрационный номер, вид и наименование объекта недвижимости в едином государственном реестре объектов культурного наследия (памятников истории и культуры) народов Российской Федерации либо регистрационный номер учетной карты объекта, представляющего собой историко-культурную ценность, вид и наименование выявленного объекта культурного наследия	-
14.2	Реквизиты решений Правительства Российской Федерации, органов охраны объектов культурного наследия о включении объекта недвижимости в единый государственный реестр объектов культурного наследия (памятников истории и культуры) народов Российской Федерации либо об отнесении объекта недвижимости к выявленным объектам культурного наследия, подлежащим государственной охране	-
14.3	Реквизиты документа, на основании которого установлены требования к сохранению, содержанию и использованию объектов культурного наследия (памятников истории и культуры) народов Российской Федерации, требования к обеспечению доступа к таким объектам либо выявленному объекту культурного наследия	-

Обозначение (номер) помещения, машино-места на плане здания, сооружения, плане этажа: 155

Кадастровый номер: -

№ п/п	Наименование характеристики	Значение характеристики
1	2	3
1	Вид объекта недвижимости (помещение, машино-место)	Помещение
2	Ранее присвоенный государственный учетный номер помещения, машино-места (кадастровый, инвентарный или условный номер)	-
3	Кадастровый номер исходного объекта недвижимости (объектов недвижимости)	-
4	Номер, тип этажа (этажей), на котором (которых) расположено помещение	2, Этаж
5	Адрес помещения, машино-места	Российская Федерация, 143033, Московская область, г.о Одинцовский, село Лайково, микрорайон Город-событие, дом 22, квартира 155
	Местоположение помещения, машино-места	-
	Дополнение местоположения помещения, машино-места	-
6	Площадь помещения, машино-места (Р), м ²	33.6
7	Назначение помещения	Жилое
8	Вид жилого помещения (квартира, комната (в квартире), если жилое помещение расположено в многоквартирном доме)	Квартира
9	Вид (виды) разрешенного использования помещения	-
10	Наименование помещения	-
11	Кадастровый номер (при наличии) или обозначение на плане этажа (или поэтажном плане) квартиры, в которой расположена комната	-
12	Сведения об отнесении к общему имуществу в многоквартирном доме или к вспомогательным помещениям	-
13	Сведения об отнесении к специализированному жилищному фонду или к жилым помещениям наемного дома социального использования или наемного дома коммерческого использования	-
14	Сведения о включении помещения в единый государственный реестр объектов культурного наследия (памятников истории и культуры) народов Российской Федерации	-
14.1	Регистрационный номер, вид и наименование объекта недвижимости в едином государственном реестре объектов культурного наследия (памятников истории и культуры) народов Российской Федерации либо регистрационный номер учетной карты объекта, представляющего собой историко-культурную ценность, вид и наименование выявленного объекта культурного наследия	-

14.2	Реквизиты решений Правительства Российской Федерации, органов охраны объектов культурного наследия о включении объекта недвижимости в единый государственный реестр объектов культурного наследия (памятников истории и культуры) народов Российской Федерации либо об отнесении объекта недвижимости к выявленным объектам культурного наследия, подлежащим государственной охране	-
14.3	Реквизиты документа, на основании которого установлены требования к сохранению, содержанию и использованию объектов культурного наследия (памятников истории и культуры) народов Российской Федерации, требования к обеспечению доступа к таким объектам либо выявленному объекту культурного наследия	-
Обозначение (номер) помещения, машино-места на плане здания, сооружения, плане этажа: 156		
Кадастровый номер: -		
№ п/п	Наименование характеристики	Значение характеристики
1	2	3
1	Вид объекта недвижимости (помещение, машино-место)	Помещение
2	Ранее присвоенный государственный учетный номер помещения, машино-места (кадастровый, инвентарный или условный номер)	-
3	Кадастровый номер исходного объекта недвижимости (объектов недвижимости)	-
4	Номер, тип этажа (этажей), на котором (которых) расположено помещение	2, Этаж
5	Адрес помещения, машино-места	Российская Федерация, 143033, Московская область, г.о Одинцовский, село Лайково, микрорайон Город-событие, дом 22, квартира 156
	Местоположение помещения, машино-места	-
	Дополнение местоположения помещения, машино-места	-
6	Площадь помещения, машино-места (P), м ²	54.1
7	Назначение помещения	Жилое
8	Вид жилого помещения (квартира, комната (в квартире), если жилое помещение расположено в многоквартирном доме)	Квартира
9	Вид (виды) разрешенного использования помещения	-
10	Наименование помещения	-
11	Кадастровый номер (при наличии) или обозначение на плане этажа (или поэтажном плане) квартиры, в которой расположена комната	-
12	Сведения об отнесении к общему имуществу в многоквартирном доме или к вспомогательным помещениям	-
13	Сведения об отнесении к специализированному жилищному фонду или к жилым помещениям наемного дома социального использования или наемного дома коммерческого использования	-

14	Сведения о включении помещения в единый государственный реестр объектов культурного наследия (памятников истории и культуры) народов Российской Федерации	-
14.1	Регистрационный номер, вид и наименование объекта недвижимости в едином государственном реестре объектов культурного наследия (памятников истории и культуры) народов Российской Федерации либо регистрационный номер учетной карты объекта, представляющего собой историко-культурную ценность, вид и наименование выявленного объекта культурного наследия	-
14.2	Реквизиты решений Правительства Российской Федерации, органов охраны объектов культурного наследия о включении объекта недвижимости в единый государственный реестр объектов культурного наследия (памятников истории и культуры) народов Российской Федерации либо об отнесении объекта недвижимости к выявленным объектам культурного наследия, подлежащим государственной охране	-
14.3	Реквизиты документа, на основании которого установлены требования к сохранению, содержанию и использованию объектов культурного наследия (памятников истории и культуры) народов Российской Федерации, требования к обеспечению доступа к таким объектам либо выявленному объекту культурного наследия	-

Обозначение (номер) помещения, машино-места на плане здания, сооружения, плане этажа: 157

Кадастровый номер: -

№ п/п	Наименование характеристики	Значение характеристики
1	2	3
1	Вид объекта недвижимости (помещение, машино-место)	Помещение
2	Ранее присвоенный государственный учетный номер помещения, машино-места (кадастровый, инвентарный или условный номер)	-
3	Кадастровый номер исходного объекта недвижимости (объектов недвижимости)	-
4	Номер, тип этажа (этажей), на котором (которых) расположено помещение	3, Этаж
5	Адрес помещения, машино-места	Российская Федерация, 143033, Московская область, г.о Одинцовский, село Лайково, микрорайон Город-событие, дом 22, квартира 157
	Местоположение помещения, машино-места	-
	Дополнение местоположения помещения, машино-места	-
6	Площадь помещения, машино-места (Р), м ²	52.6
7	Назначение помещения	Жилое
8	Вид жилого помещения (квартира, комната (в квартире)), если жилое помещение расположено в многоквартирном доме	Квартира
9	Вид (виды) разрешенного использования помещения	-
10	Наименование помещения	-

11	Кадастровый номер (при наличии) или обозначение на плане этажа (или поэтажном плане) квартиры, в которой расположена комната	-
12	Сведения об отнесении к общему имуществу в многоквартирном доме или к вспомогательным помещениям	-
13	Сведения об отнесении к специализированному жилищному фонду или к жилым помещениям наемного дома социального использования или наемного дома коммерческого использования	-
14	Сведения о включении помещения в единый государственный реестр объектов культурного наследия (памятников истории и культуры) народов Российской Федерации	-
14.1	Регистрационный номер, вид и наименование объекта недвижимости в едином государственном реестре объектов культурного наследия (памятников истории и культуры) народов Российской Федерации либо регистрационный номер учетной карты объекта, представляющего собой историко-культурную ценность, вид и наименование выявленного объекта культурного наследия	-
14.2	Реквизиты решений Правительства Российской Федерации, органов охраны объектов культурного наследия о включении объекта недвижимости в единый государственный реестр объектов культурного наследия (памятников истории и культуры) народов Российской Федерации либо об отнесении объекта недвижимости к выявленным объектам культурного наследия, подлежащим государственной охране	-
14.3	Реквизиты документа, на основании которого установлены требования к сохранению, содержанию и использованию объектов культурного наследия (памятников истории и культуры) народов Российской Федерации, требования к обеспечению доступа к таким объектам либо выявленному объекту культурного наследия	-
Обозначение (номер) помещения, машино-места на плане здания, сооружения, плане этажа: 158		
Кадастровый номер: -		
№ п/п	Наименование характеристики	Значение характеристики
1	2	3
1	Вид объекта недвижимости (помещение, машино-место)	Помещение
2	Ранее присвоенный государственный учетный номер помещения, машино-места (кадастровый, инвентарный или условный номер)	-
3	Кадастровый номер исходного объекта недвижимости (объектов недвижимости)	-
4	Номер, тип этажа (этажей), на котором (которых) расположено помещение	3, Этаж
5	Адрес помещения, машино-места	Российская Федерация, 143033, Московская область, г.о Одинцовский, село Лайково, микрорайон Город-событие, дом 22, квартира 158

5	Местоположение помещения, машино-места	-
	Дополнение местоположения помещения, машино-места	-
6	Площадь помещения, машино-места (Р), м2	34.4
7	Назначение помещения	Жилое
8	Вид жилого помещения (квартира, комната (в квартире), если жилое помещение расположено в многоквартирном доме)	Квартира
9	Вид (виды) разрешенного использования помещения	-
10	Наименование помещения	-
11	Кадастровый номер (при наличии) или обозначение на плане этажа (или поэтажном плане) квартиры, в которой расположена комната	-
12	Сведения об отнесении к общему имуществу в многоквартирном доме или к вспомогательным помещениям	-
13	Сведения об отнесении к специализированному жилищному фонду или к жилым помещениям наемного дома социального использования или наемного дома коммерческого использования	-
14	Сведения о включении помещения в единый государственный реестр объектов культурного наследия (памятников истории и культуры) народов Российской Федерации	-
14.1	Регистрационный номер, вид и наименование объекта недвижимости в едином государственном реестре объектов культурного наследия (памятников истории и культуры) народов Российской Федерации либо регистрационный номер учетной карты объекта, представляющего собой историко-культурную ценность, вид и наименование выявленного объекта культурного наследия	-
14.2	Реквизиты решений Правительства Российской Федерации, органов охраны объектов культурного наследия о включении объекта недвижимости в единый государственный реестр объектов культурного наследия (памятников истории и культуры) народов Российской Федерации либо об отнесении объекта недвижимости к выявленным объектам культурного наследия, подлежащим государственной охране	-
14.3	Реквизиты документа, на основании которого установлены требования к сохранению, содержанию и использованию объектов культурного наследия (памятников истории и культуры) народов Российской Федерации, требования к обеспечению доступа к таким объектам либо выявленному объекту культурного наследия	-
Обозначение (номер) помещения, машино-места на плане здания, сооружения, плане этажа: 159		
Кадастровый номер: -		
№ п/п	Наименование характеристики	Значение характеристики
1	2	3
1	Вид объекта недвижимости (помещение, машино-место)	Помещение

2	Ранее присвоенный государственный учетный номер помещения, машино-места (кадастровый, инвентарный или условный номер)	-
3	Кадастровый номер исходного объекта недвижимости (объектов недвижимости)	-
4	Номер, тип этажа (этажей), на котором (которых) расположено помещение	3, Этаж
5	Адрес помещения, машино-места	Российская Федерация, 143033, Московская область, г.о Одинцовский, село Лайково, микрорайон Город-событие, дом 22, квартира 159
	Местоположение помещения, машино-места	-
	Дополнение местоположения помещения, машино-места	-
6	Площадь помещения, машино-места (P), м2	33.7
7	Назначение помещения	Жилое
8	Вид жилого помещения (квартира, комната (в квартире), если жилое помещение расположено в многоквартирном доме	Квартира
9	Вид (виды) разрешенного использования помещения	-
10	Наименование помещения	-
11	Кадастровый номер (при наличии) или обозначение на плане этажа (или поэтажном плане) квартиры, в которой расположена комната	-
12	Сведения об отнесении к общему имуществу в многоквартирном доме или к вспомогательным помещениям	-
13	Сведения об отнесении к специализированному жилищному фонду или к жилым помещениям наемного дома социального использования или наемного дома коммерческого использования	-
14	Сведения о включении помещения в единый государственный реестр объектов культурного наследия (памятников истории и культуры) народов Российской Федерации	-
14.1	Регистрационный номер, вид и наименование объекта недвижимости в едином государственном реестре объектов культурного наследия (памятников истории и культуры) народов Российской Федерации либо регистрационный номер учетной карты объекта, представляющего собой историко-культурную ценность, вид и наименование выявленного объекта культурного наследия	-
14.2	Реквизиты решений Правительства Российской Федерации, органов охраны объектов культурного наследия о включении объекта недвижимости в единый государственный реестр объектов культурного наследия (памятников истории и культуры) народов Российской Федерации либо об отнесении объекта недвижимости к выявленным объектам культурного наследия, подлежащим государственной охране	-
14.3	Реквизиты документа, на основании которого установлены требования к сохранению, содержанию и использованию объектов культурного наследия (памятников истории и культуры) народов Российской Федерации, требования к обеспечению доступа к таким объектам либо выявленному объекту культурного наследия	-

Обозначение (номер) помещения, машино-места на плане здания, сооружения, плане этажа: 160

Кадастровый номер: -

№ п/п	Наименование характеристики	Значение характеристики
1	2	3
1	Вид объекта недвижимости (помещение, машино-место)	Помещение
2	Ранее присвоенный государственный учетный номер помещения, машино-места (кадастровый, инвентарный или условный номер)	-
3	Кадастровый номер исходного объекта недвижимости (объектов недвижимости)	-
4	Номер, тип этажа (этажей), на котором (которых) расположено помещение	3, Этаж
5	Адрес помещения, машино-места	Российская Федерация, 143033, Московская область, г.о Одинцовский, село Лайково, микрорайон Город-событие, дом 22, квартира 160
	Местоположение помещения, машино-места	-
	Дополнение местоположения помещения, машино-места	-
6	Площадь помещения, машино-места (Р), м ²	54.1
7	Назначение помещения	Жилое
8	Вид жилого помещения (квартира, комната (в квартире), если жилое помещение расположено в многоквартирном доме	Квартира
9	Вид (виды) разрешенного использования помещения	-
10	Наименование помещения	-
11	Кадастровый номер (при наличии) или обозначение на плане этажа (или поэтажном плане) квартиры, в которой расположена комната	-
12	Сведения об отнесении к общему имуществу в многоквартирном доме или к вспомогательным помещениям	-
13	Сведения об отнесении к специализированному жилищному фонду или к жилым помещениям наемного дома социального использования или наемного дома коммерческого использования	-
14	Сведения о включении помещения в единый государственный реестр объектов культурного наследия (памятников истории и культуры) народов Российской Федерации	-
14.1	Регистрационный номер, вид и наименование объекта недвижимости в едином государственном реестре объектов культурного наследия (памятников истории и культуры) народов Российской Федерации либо регистрационный номер учетной карты объекта, представляющего собой историко-культурную ценность, вид и наименование выявленного объекта культурного наследия	-

14.2	Реквизиты решений Правительства Российской Федерации, органов охраны объектов культурного наследия о включении объекта недвижимости в единый государственный реестр объектов культурного наследия (памятников истории и культуры) народов Российской Федерации либо об отнесении объекта недвижимости к выявленным объектам культурного наследия, подлежащим государственной охране	-
14.3	Реквизиты документа, на основании которого установлены требования к сохранению, содержанию и использованию объектов культурного наследия (памятников истории и культуры) народов Российской Федерации, требования к обеспечению доступа к таким объектам либо выявленному объекту культурного наследия	-
Обозначение (номер) помещения, машино-места на плане здания, сооружения, плане этажа: 161		
Кадастровый номер: -		
№ п/п	Наименование характеристики	Значение характеристики
1	2	3
1	Вид объекта недвижимости (помещение, машино-место)	Помещение
2	Ранее присвоенный государственный учетный номер помещения, машино-места (кадастровый, инвентарный или условный номер)	-
3	Кадастровый номер исходного объекта недвижимости (объектов недвижимости)	-
4	Номер, тип этажа (этажей), на котором (которых) расположено помещение	4, Этаж
5	Адрес помещения, машино-места	Российская Федерация, 143033, Московская область, г.о Одинцовский, село Лайково, микрорайон Город-событие, дом 22, квартира 161
	Местоположение помещения, машино-места	-
	Дополнение местоположения помещения, машино-места	-
6	Площадь помещения, машино-места (Р), м ²	52.1
7	Назначение помещения	Жилое
8	Вид жилого помещения (квартира, комната (в квартире), если жилое помещение расположено в многоквартирном доме)	Квартира
9	Вид (виды) разрешенного использования помещения	-
10	Наименование помещения	-
11	Кадастровый номер (при наличии) или обозначение на плане этажа (или поэтажном плане) квартиры, в которой расположена комната	-
12	Сведения об отнесении к общему имуществу в многоквартирном доме или к вспомогательным помещениям	-
13	Сведения об отнесении к специализированному жилищному фонду или к жилым помещениям наемного дома социального использования или наемного дома коммерческого использования	-

14	Сведения о включении помещения в единый государственный реестр объектов культурного наследия (памятников истории и культуры) народов Российской Федерации	-
14.1	Регистрационный номер, вид и наименование объекта недвижимости в едином государственном реестре объектов культурного наследия (памятников истории и культуры) народов Российской Федерации либо регистрационный номер учетной карты объекта, представляющего собой историко-культурную ценность, вид и наименование выявленного объекта культурного наследия	-
14.2	Реквизиты решений Правительства Российской Федерации, органов охраны объектов культурного наследия о включении объекта недвижимости в единый государственный реестр объектов культурного наследия (памятников истории и культуры) народов Российской Федерации либо об отнесении объекта недвижимости к выявленным объектам культурного наследия, подлежащим государственной охране	-
14.3	Реквизиты документа, на основании которого установлены требования к сохранению, содержанию и использованию объектов культурного наследия (памятников истории и культуры) народов Российской Федерации, требования к обеспечению доступа к таким объектам либо выявленному объекту культурного наследия	-

Обозначение (номер) помещения, машино-места на плане здания, сооружения, плане этажа: 162

Кадастровый номер: -

№ п/п	Наименование характеристики	Значение характеристики
1	2	3
1	Вид объекта недвижимости (помещение, машино-место)	Помещение
2	Ранее присвоенный государственный учетный номер помещения, машино-места (кадастровый, инвентарный или условный номер)	-
3	Кадастровый номер исходного объекта недвижимости (объектов недвижимости)	-
4	Номер, тип этажа (этажей), на котором (которых) расположено помещение	4, Этаж
5	Адрес помещения, машино-места	Российская Федерация, 143033, Московская область, г.о Одинцовский, село Лайково, микрорайон Город-событие, дом 22, квартира 162
	Местоположение помещения, машино-места	-
	Дополнение местоположения помещения, машино-места	-
6	Площадь помещения, машино-места (Р), м ²	34.1
7	Назначение помещения	Жилое
8	Вид жилого помещения (квартира, комната (в квартире)), если жилое помещение расположено в многоквартирном доме	Квартира
9	Вид (виды) разрешенного использования помещения	-
10	Наименование помещения	-

11	Кадастровый номер (при наличии) или обозначение на плане этажа (или поэтажном плане) квартиры, в которой расположена комната	-
12	Сведения об отнесении к общему имуществу в многоквартирном доме или к вспомогательным помещениям	-
13	Сведения об отнесении к специализированному жилищному фонду или к жилым помещениям наемного дома социального использования или наемного дома коммерческого использования	-
14	Сведения о включении помещения в единый государственный реестр объектов культурного наследия (памятников истории и культуры) народов Российской Федерации	-
14.1	Регистрационный номер, вид и наименование объекта недвижимости в едином государственном реестре объектов культурного наследия (памятников истории и культуры) народов Российской Федерации либо регистрационный номер учетной карты объекта, представляющего собой историко-культурную ценность, вид и наименование выявленного объекта культурного наследия	-
14.2	Реквизиты решений Правительства Российской Федерации, органов охраны объектов культурного наследия о включении объекта недвижимости в единый государственный реестр объектов культурного наследия (памятников истории и культуры) народов Российской Федерации либо об отнесении объекта недвижимости к выявленным объектам культурного наследия, подлежащим государственной охране	-
14.3	Реквизиты документа, на основании которого установлены требования к сохранению, содержанию и использованию объектов культурного наследия (памятников истории и культуры) народов Российской Федерации, требования к обеспечению доступа к таким объектам либо выявленному объекту культурного наследия	-
Обозначение (номер) помещения, машино-места на плане здания, сооружения, плане этажа: 163		
Кадастровый номер: -		
№ п/п	Наименование характеристики	Значение характеристики
1	2	3
1	Вид объекта недвижимости (помещение, машино-место)	Помещение
2	Ранее присвоенный государственный учетный номер помещения, машино-места (кадастровый, инвентарный или условный номер)	-
3	Кадастровый номер исходного объекта недвижимости (объектов недвижимости)	-
4	Номер, тип этажа (этажей), на котором (которых) расположено помещение	4, Этаж
5	Адрес помещения, машино-места	Российская Федерация, 143033, Московская область, г.о Одинцовский, село Лайково, микрорайон Город-событие, дом 22, квартира 163

5	Местоположение помещения, машино-места	-
	Дополнение местоположения помещения, машино-места	-
6	Площадь помещения, машино-места (Р), м2	33.4
7	Назначение помещения	Жилое
8	Вид жилого помещения (квартира, комната (в квартире), если жилое помещение расположено в многоквартирном доме	Квартира
9	Вид (виды) разрешенного использования помещения	-
10	Наименование помещения	-
11	Кадастровый номер (при наличии) или обозначение на плане этажа (или поэтажном плане) квартиры, в которой расположена комната	-
12	Сведения об отнесении к общему имуществу в многоквартирном доме или к вспомогательным помещениям	-
13	Сведения об отнесении к специализированному жилищному фонду или к жилым помещениям наемного дома социального использования или наемного дома коммерческого использования	-
14	Сведения о включении помещения в единый государственный реестр объектов культурного наследия (памятников истории и культуры) народов Российской Федерации	-
14.1	Регистрационный номер, вид и наименование объекта недвижимости в едином государственном реестре объектов культурного наследия (памятников истории и культуры) народов Российской Федерации либо регистрационный номер учетной карты объекта, представляющего собой историко-культурную ценность, вид и наименование выявленного объекта культурного наследия	-
14.2	Реквизиты решений Правительства Российской Федерации, органов охраны объектов культурного наследия о включении объекта недвижимости в единый государственный реестр объектов культурного наследия (памятников истории и культуры) народов Российской Федерации либо об отнесении объекта недвижимости к выявленным объектам культурного наследия, подлежащим государственной охране	-
14.3	Реквизиты документа, на основании которого установлены требования к сохранению, содержанию и использованию объектов культурного наследия (памятников истории и культуры) народов Российской Федерации, требования к обеспечению доступа к таким объектам либо выявленному объекту культурного наследия	-
Обозначение (номер) помещения, машино-места на плане здания, сооружения, плане этажа: 164		
Кадастровый номер: -		
№ п/п	Наименование характеристики	Значение характеристики
1	2	3
1	Вид объекта недвижимости (помещение, машино-место)	Помещение

2	Ранее присвоенный государственный учетный номер помещения, машино-места (кадастровый, инвентарный или условный номер)	-
3	Кадастровый номер исходного объекта недвижимости (объектов недвижимости)	-
4	Номер, тип этажа (этажей), на котором (которых) расположено помещение	4, Этаж
5	Адрес помещения, машино-места	Российская Федерация, 143033, Московская область, г.о Одинцовский, село Лайково, микрорайон Город-событие, дом 22, квартира 164
	Местоположение помещения, машино-места	-
	Дополнение местоположения помещения, машино-места	-
6	Площадь помещения, машино-места (P), м2	54.2
7	Назначение помещения	Жилое
8	Вид жилого помещения (квартира, комната (в квартире), если жилое помещение расположено в многоквартирном доме	Квартира
9	Вид (виды) разрешенного использования помещения	-
10	Наименование помещения	-
11	Кадастровый номер (при наличии) или обозначение на плане этажа (или поэтажном плане) квартиры, в которой расположена комната	-
12	Сведения об отнесении к общему имуществу в многоквартирном доме или к вспомогательным помещениям	-
13	Сведения об отнесении к специализированному жилищному фонду или к жилым помещениям наемного дома социального использования или наемного дома коммерческого использования	-
14	Сведения о включении помещения в единый государственный реестр объектов культурного наследия (памятников истории и культуры) народов Российской Федерации	-
14.1	Регистрационный номер, вид и наименование объекта недвижимости в едином государственном реестре объектов культурного наследия (памятников истории и культуры) народов Российской Федерации либо регистрационный номер учетной карты объекта, представляющего собой историко-культурную ценность, вид и наименование выявленного объекта культурного наследия	-
14.2	Реквизиты решений Правительства Российской Федерации, органов охраны объектов культурного наследия о включении объекта недвижимости в единый государственный реестр объектов культурного наследия (памятников истории и культуры) народов Российской Федерации либо об отнесении объекта недвижимости к выявленным объектам культурного наследия, подлежащим государственной охране	-
14.3	Реквизиты документа, на основании которого установлены требования к сохранению, содержанию и использованию объектов культурного наследия (памятников истории и культуры) народов Российской Федерации, требования к обеспечению доступа к таким объектам либо выявленному объекту культурного наследия	-

Обозначение (номер) помещения, машино-места на плане здания, сооружения, плане этажа: 165

Кадастровый номер: -

№ п/п	Наименование характеристики	Значение характеристики
1	2	3
1	Вид объекта недвижимости (помещение, машино-место)	Помещение
2	Ранее присвоенный государственный учетный номер помещения, машино-места (кадастровый, инвентарный или условный номер)	-
3	Кадастровый номер исходного объекта недвижимости (объектов недвижимости)	-
4	Номер, тип этажа (этажей), на котором (которых) расположено помещение	5, Этаж
5	Адрес помещения, машино-места	Российская Федерация, 143033, Московская область, г.о Одинцовский, село Лайково, микрорайон Город-событие, дом 22, квартира 165
	Местоположение помещения, машино-места	-
	Дополнение местоположения помещения, машино-места	-
6	Площадь помещения, машино-места (Р), м ²	52.6
7	Назначение помещения	Жилое
8	Вид жилого помещения (квартира, комната (в квартире), если жилое помещение расположено в многоквартирном доме	Квартира
9	Вид (виды) разрешенного использования помещения	-
10	Наименование помещения	-
11	Кадастровый номер (при наличии) или обозначение на плане этажа (или поэтажном плане) квартиры, в которой расположена комната	-
12	Сведения об отнесении к общему имуществу в многоквартирном доме или к вспомогательным помещениям	-
13	Сведения об отнесении к специализированному жилищному фонду или к жилым помещениям наемного дома социального использования или наемного дома коммерческого использования	-
14	Сведения о включении помещения в единый государственный реестр объектов культурного наследия (памятников истории и культуры) народов Российской Федерации	-
14.1	Регистрационный номер, вид и наименование объекта недвижимости в едином государственном реестре объектов культурного наследия (памятников истории и культуры) народов Российской Федерации либо регистрационный номер учетной карты объекта, представляющего собой историко-культурную ценность, вид и наименование выявленного объекта культурного наследия	-

14.2	Реквизиты решений Правительства Российской Федерации, органов охраны объектов культурного наследия о включении объекта недвижимости в единый государственный реестр объектов культурного наследия (памятников истории и культуры) народов Российской Федерации либо об отнесении объекта недвижимости к выявленным объектам культурного наследия, подлежащим государственной охране	-
14.3	Реквизиты документа, на основании которого установлены требования к сохранению, содержанию и использованию объектов культурного наследия (памятников истории и культуры) народов Российской Федерации, требования к обеспечению доступа к таким объектам либо выявленному объекту культурного наследия	-
Обозначение (номер) помещения, машино-места на плане здания, сооружения, плане этажа: 166		
Кадастровый номер: -		
№ п/п	Наименование характеристики	Значение характеристики
1	2	3
1	Вид объекта недвижимости (помещение, машино-место)	Помещение
2	Ранее присвоенный государственный учетный номер помещения, машино-места (кадастровый, инвентарный или условный номер)	-
3	Кадастровый номер исходного объекта недвижимости (объектов недвижимости)	-
4	Номер, тип этажа (этажей), на котором (которых) расположено помещение	5, Этаж
5	Адрес помещения, машино-места	Российская Федерация, 143033, Московская область, г.о Одинцовский, село Лайково, микрорайон Город-событие, дом 22, квартира 166
	Местоположение помещения, машино-места	-
	Дополнение местоположения помещения, машино-места	-
6	Площадь помещения, машино-места (Р), м ²	34.4
7	Назначение помещения	Жилое
8	Вид жилого помещения (квартира, комната (в квартире), если жилое помещение расположено в многоквартирном доме)	Квартира
9	Вид (виды) разрешенного использования помещения	-
10	Наименование помещения	-
11	Кадастровый номер (при наличии) или обозначение на плане этажа (или поэтажном плане) квартиры, в которой расположена комната	-
12	Сведения об отнесении к общему имуществу в многоквартирном доме или к вспомогательным помещениям	-
13	Сведения об отнесении к специализированному жилищному фонду или к жилым помещениям наемного дома социального использования или наемного дома коммерческого использования	-

14	Сведения о включении помещения в единый государственный реестр объектов культурного наследия (памятников истории и культуры) народов Российской Федерации	-
14.1	Регистрационный номер, вид и наименование объекта недвижимости в едином государственном реестре объектов культурного наследия (памятников истории и культуры) народов Российской Федерации либо регистрационный номер учетной карты объекта, представляющего собой историко-культурную ценность, вид и наименование выявленного объекта культурного наследия	-
14.2	Реквизиты решений Правительства Российской Федерации, органов охраны объектов культурного наследия о включении объекта недвижимости в единый государственный реестр объектов культурного наследия (памятников истории и культуры) народов Российской Федерации либо об отнесении объекта недвижимости к выявленным объектам культурного наследия, подлежащим государственной охране	-
14.3	Реквизиты документа, на основании которого установлены требования к сохранению, содержанию и использованию объектов культурного наследия (памятников истории и культуры) народов Российской Федерации, требования к обеспечению доступа к таким объектам либо выявленному объекту культурного наследия	-

Обозначение (номер) помещения, машино-места на плане здания, сооружения, плане этажа: 167

Кадастровый номер: -

№ п/п	Наименование характеристики	Значение характеристики
1	2	3
1	Вид объекта недвижимости (помещение, машино-место)	Помещение
2	Ранее присвоенный государственный учетный номер помещения, машино-места (кадастровый, инвентарный или условный номер)	-
3	Кадастровый номер исходного объекта недвижимости (объектов недвижимости)	-
4	Номер, тип этажа (этажей), на котором (которых) расположено помещение	5, Этаж
5	Адрес помещения, машино-места	Российская Федерация, 143033, Московская область, г.о Одинцовский, село Лайково, микрорайон Город-событие, дом 22, квартира 167
	Местоположение помещения, машино-места	-
	Дополнение местоположения помещения, машино-места	-
6	Площадь помещения, машино-места (Р), м ²	33.6
7	Назначение помещения	Жилое
8	Вид жилого помещения (квартира, комната (в квартире)), если жилое помещение расположено в многоквартирном доме	Квартира
9	Вид (виды) разрешенного использования помещения	-
10	Наименование помещения	-

11	Кадастровый номер (при наличии) или обозначение на плане этажа (или поэтажном плане) квартиры, в которой расположена комната	-
12	Сведения об отнесении к общему имуществу в многоквартирном доме или к вспомогательным помещениям	-
13	Сведения об отнесении к специализированному жилищному фонду или к жилым помещениям наемного дома социального использования или наемного дома коммерческого использования	-
14	Сведения о включении помещения в единый государственный реестр объектов культурного наследия (памятников истории и культуры) народов Российской Федерации	-
14.1	Регистрационный номер, вид и наименование объекта недвижимости в едином государственном реестре объектов культурного наследия (памятников истории и культуры) народов Российской Федерации либо регистрационный номер учетной карты объекта, представляющего собой историко-культурную ценность, вид и наименование выявленного объекта культурного наследия	-
14.2	Реквизиты решений Правительства Российской Федерации, органов охраны объектов культурного наследия о включении объекта недвижимости в единый государственный реестр объектов культурного наследия (памятников истории и культуры) народов Российской Федерации либо об отнесении объекта недвижимости к выявленным объектам культурного наследия, подлежащим государственной охране	-
14.3	Реквизиты документа, на основании которого установлены требования к сохранению, содержанию и использованию объектов культурного наследия (памятников истории и культуры) народов Российской Федерации, требования к обеспечению доступа к таким объектам либо выявленному объекту культурного наследия	-
Обозначение (номер) помещения, машино-места на плане здания, сооружения, плане этажа: 168		
Кадастровый номер: -		
№ п/п	Наименование характеристики	Значение характеристики
1	2	3
1	Вид объекта недвижимости (помещение, машино-место)	Помещение
2	Ранее присвоенный государственный учетный номер помещения, машино-места (кадастровый, инвентарный или условный номер)	-
3	Кадастровый номер исходного объекта недвижимости (объектов недвижимости)	-
4	Номер, тип этажа (этажей), на котором (которых) расположено помещение	5, Этаж
5	Адрес помещения, машино-места	Российская Федерация, 143033, Московская область, г.о Одинцовский, село Лайково, микрорайон Город-событие, дом 22, квартира 168

5	Местоположение помещения, машино-места	-
	Дополнение местоположения помещения, машино-места	-
6	Площадь помещения, машино-места (Р), м2	54.2
7	Назначение помещения	Жилое
8	Вид жилого помещения (квартира, комната (в квартире), если жилое помещение расположено в многоквартирном доме)	Квартира
9	Вид (виды) разрешенного использования помещения	-
10	Наименование помещения	-
11	Кадастровый номер (при наличии) или обозначение на плане этажа (или поэтажном плане) квартиры, в которой расположена комната	-
12	Сведения об отнесении к общему имуществу в многоквартирном доме или к вспомогательным помещениям	-
13	Сведения об отнесении к специализированному жилищному фонду или к жилым помещениям наемного дома социального использования или наемного дома коммерческого использования	-
14	Сведения о включении помещения в единый государственный реестр объектов культурного наследия (памятников истории и культуры) народов Российской Федерации	-
14.1	Регистрационный номер, вид и наименование объекта недвижимости в едином государственном реестре объектов культурного наследия (памятников истории и культуры) народов Российской Федерации либо регистрационный номер учетной карты объекта, представляющего собой историко-культурную ценность, вид и наименование выявленного объекта культурного наследия	-
14.2	Реквизиты решений Правительства Российской Федерации, органов охраны объектов культурного наследия о включении объекта недвижимости в единый государственный реестр объектов культурного наследия (памятников истории и культуры) народов Российской Федерации либо об отнесении объекта недвижимости к выявленным объектам культурного наследия, подлежащим государственной охране	-
14.3	Реквизиты документа, на основании которого установлены требования к сохранению, содержанию и использованию объектов культурного наследия (памятников истории и культуры) народов Российской Федерации, требования к обеспечению доступа к таким объектам либо выявленному объекту культурного наследия	-
Обозначение (номер) помещения, машино-места на плане здания, сооружения, плане этажа: 169		
Кадастровый номер: -		
№ п/п	Наименование характеристики	Значение характеристики
1	2	3
1	Вид объекта недвижимости (помещение, машино-место)	Помещение

2	Ранее присвоенный государственный учетный номер помещения, машино-места (кадастровый, инвентарный или условный номер)	-
3	Кадастровый номер исходного объекта недвижимости (объектов недвижимости)	-
4	Номер, тип этажа (этажей), на котором (которых) расположено помещение	6, Этаж
5	Адрес помещения, машино-места	Российская Федерация, 143033, Московская область, г.о Одинцовский, село Лайково, микрорайон Город-событие, дом 22, квартира 169
	Местоположение помещения, машино-места	-
	Дополнение местоположения помещения, машино-места	-
6	Площадь помещения, машино-места (P), м2	52.5
7	Назначение помещения	Жилое
8	Вид жилого помещения (квартира, комната (в квартире), если жилое помещение расположено в многоквартирном доме	Квартира
9	Вид (виды) разрешенного использования помещения	-
10	Наименование помещения	-
11	Кадастровый номер (при наличии) или обозначение на плане этажа (или поэтажном плане) квартиры, в которой расположена комната	-
12	Сведения об отнесении к общему имуществу в многоквартирном доме или к вспомогательным помещениям	-
13	Сведения об отнесении к специализированному жилищному фонду или к жилым помещениям наемного дома социального использования или наемного дома коммерческого использования	-
14	Сведения о включении помещения в единый государственный реестр объектов культурного наследия (памятников истории и культуры) народов Российской Федерации	-
14.1	Регистрационный номер, вид и наименование объекта недвижимости в едином государственном реестре объектов культурного наследия (памятников истории и культуры) народов Российской Федерации либо регистрационный номер учетной карты объекта, представляющего собой историко-культурную ценность, вид и наименование выявленного объекта культурного наследия	-
14.2	Реквизиты решений Правительства Российской Федерации, органов охраны объектов культурного наследия о включении объекта недвижимости в единый государственный реестр объектов культурного наследия (памятников истории и культуры) народов Российской Федерации либо об отнесении объекта недвижимости к выявленным объектам культурного наследия, подлежащим государственной охране	-
14.3	Реквизиты документа, на основании которого установлены требования к сохранению, содержанию и использованию объектов культурного наследия (памятников истории и культуры) народов Российской Федерации, требования к обеспечению доступа к таким объектам либо выявленному объекту культурного наследия	-

Обозначение (номер) помещения, машино-места на плане здания, сооружения, плане этажа: 170

Кадастровый номер: -

№ п/п	Наименование характеристики	Значение характеристики
1	2	3
1	Вид объекта недвижимости (помещение, машино-место)	Помещение
2	Ранее присвоенный государственный учетный номер помещения, машино-места (кадастровый, инвентарный или условный номер)	-
3	Кадастровый номер исходного объекта недвижимости (объектов недвижимости)	-
4	Номер, тип этажа (этажей), на котором (которых) расположено помещение	6, Этаж
5	Адрес помещения, машино-места	Российская Федерация, 143033, Московская область, г.о Одинцовский, село Лайково, микрорайон Город-событие, дом 22, квартира 170
	Местоположение помещения, машино-места	-
	Дополнение местоположения помещения, машино-места	-
6	Площадь помещения, машино-места (Р), м ²	34.6
7	Назначение помещения	Жилое
8	Вид жилого помещения (квартира, комната (в квартире), если жилое помещение расположено в многоквартирном доме)	Квартира
9	Вид (виды) разрешенного использования помещения	-
10	Наименование помещения	-
11	Кадастровый номер (при наличии) или обозначение на плане этажа (или поэтажном плане) квартиры, в которой расположена комната	-
12	Сведения об отнесении к общему имуществу в многоквартирном доме или к вспомогательным помещениям	-
13	Сведения об отнесении к специализированному жилищному фонду или к жилым помещениям наемного дома социального использования или наемного дома коммерческого использования	-
14	Сведения о включении помещения в единый государственный реестр объектов культурного наследия (памятников истории и культуры) народов Российской Федерации	-
14.1	Регистрационный номер, вид и наименование объекта недвижимости в едином государственном реестре объектов культурного наследия (памятников истории и культуры) народов Российской Федерации либо регистрационный номер учетной карты объекта, представляющего собой историко-культурную ценность, вид и наименование выявленного объекта культурного наследия	-

14.2	Реквизиты решений Правительства Российской Федерации, органов охраны объектов культурного наследия о включении объекта недвижимости в единый государственный реестр объектов культурного наследия (памятников истории и культуры) народов Российской Федерации либо об отнесении объекта недвижимости к выявленным объектам культурного наследия, подлежащим государственной охране	-
14.3	Реквизиты документа, на основании которого установлены требования к сохранению, содержанию и использованию объектов культурного наследия (памятников истории и культуры) народов Российской Федерации, требования к обеспечению доступа к таким объектам либо выявленному объекту культурного наследия	-
Обозначение (номер) помещения, машино-места на плане здания, сооружения, плане этажа: 171		
Кадастровый номер: -		
№ п/п	Наименование характеристики	Значение характеристики
1	2	3
1	Вид объекта недвижимости (помещение, машино-место)	Помещение
2	Ранее присвоенный государственный учетный номер помещения, машино-места (кадастровый, инвентарный или условный номер)	-
3	Кадастровый номер исходного объекта недвижимости (объектов недвижимости)	-
4	Номер, тип этажа (этажей), на котором (которых) расположено помещение	6, Этаж
5	Адрес помещения, машино-места	Российская Федерация, 143033, Московская область, г.о Одинцовский, село Лайково, микрорайон Город-событие, дом 22, квартира 171
	Местоположение помещения, машино-места	-
	Дополнение местоположения помещения, машино-места	-
6	Площадь помещения, машино-места (P), м ²	33.6
7	Назначение помещения	Жилое
8	Вид жилого помещения (квартира, комната (в квартире), если жилое помещение расположено в многоквартирном доме)	Квартира
9	Вид (виды) разрешенного использования помещения	-
10	Наименование помещения	-
11	Кадастровый номер (при наличии) или обозначение на плане этажа (или поэтажном плане) квартиры, в которой расположена комната	-
12	Сведения об отнесении к общему имуществу в многоквартирном доме или к вспомогательным помещениям	-
13	Сведения об отнесении к специализированному жилищному фонду или к жилым помещениям наемного дома социального использования или наемного дома коммерческого использования	-

14	Сведения о включении помещения в единый государственный реестр объектов культурного наследия (памятников истории и культуры) народов Российской Федерации	-
14.1	Регистрационный номер, вид и наименование объекта недвижимости в едином государственном реестре объектов культурного наследия (памятников истории и культуры) народов Российской Федерации либо регистрационный номер учетной карты объекта, представляющего собой историко-культурную ценность, вид и наименование выявленного объекта культурного наследия	-
14.2	Реквизиты решений Правительства Российской Федерации, органов охраны объектов культурного наследия о включении объекта недвижимости в единый государственный реестр объектов культурного наследия (памятников истории и культуры) народов Российской Федерации либо об отнесении объекта недвижимости к выявленным объектам культурного наследия, подлежащим государственной охране	-
14.3	Реквизиты документа, на основании которого установлены требования к сохранению, содержанию и использованию объектов культурного наследия (памятников истории и культуры) народов Российской Федерации, требования к обеспечению доступа к таким объектам либо выявленному объекту культурного наследия	-

Обозначение (номер) помещения, машино-места на плане здания, сооружения, плане этажа: 172

Кадастровый номер: -

№ п/п	Наименование характеристики	Значение характеристики
1	2	3
1	Вид объекта недвижимости (помещение, машино-место)	Помещение
2	Ранее присвоенный государственный учетный номер помещения, машино-места (кадастровый, инвентарный или условный номер)	-
3	Кадастровый номер исходного объекта недвижимости (объектов недвижимости)	-
4	Номер, тип этажа (этажей), на котором (которых) расположено помещение	6, Этаж
5	Адрес помещения, машино-места	Российская Федерация, 143033, Московская область, г.о Одинцовский, село Лайково, микрорайон Город-событие, дом 22, квартира 172
	Местоположение помещения, машино-места	-
	Дополнение местоположения помещения, машино-места	-
6	Площадь помещения, машино-места (Р), м ²	54.2
7	Назначение помещения	Жилое
8	Вид жилого помещения (квартира, комната (в квартире), если жилое помещение расположено в многоквартирном доме)	Квартира
9	Вид (виды) разрешенного использования помещения	-
10	Наименование помещения	-

11	Кадастровый номер (при наличии) или обозначение на плане этажа (или поэтажном плане) квартиры, в которой расположена комната	-
12	Сведения об отнесении к общему имуществу в многоквартирном доме или к вспомогательным помещениям	-
13	Сведения об отнесении к специализированному жилищному фонду или к жилым помещениям наемного дома социального использования или наемного дома коммерческого использования	-
14	Сведения о включении помещения в единый государственный реестр объектов культурного наследия (памятников истории и культуры) народов Российской Федерации	-
14.1	Регистрационный номер, вид и наименование объекта недвижимости в едином государственном реестре объектов культурного наследия (памятников истории и культуры) народов Российской Федерации либо регистрационный номер учетной карты объекта, представляющего собой историко-культурную ценность, вид и наименование выявленного объекта культурного наследия	-
14.2	Реквизиты решений Правительства Российской Федерации, органов охраны объектов культурного наследия о включении объекта недвижимости в единый государственный реестр объектов культурного наследия (памятников истории и культуры) народов Российской Федерации либо об отнесении объекта недвижимости к выявленным объектам культурного наследия, подлежащим государственной охране	-
14.3	Реквизиты документа, на основании которого установлены требования к сохранению, содержанию и использованию объектов культурного наследия (памятников истории и культуры) народов Российской Федерации, требования к обеспечению доступа к таким объектам либо выявленному объекту культурного наследия	-
Обозначение (номер) помещения, машино-места на плане здания, сооружения, плане этажа: 173		
Кадастровый номер: -		
№ п/п	Наименование характеристики	Значение характеристики
1	2	3
1	Вид объекта недвижимости (помещение, машино-место)	Помещение
2	Ранее присвоенный государственный учетный номер помещения, машино-места (кадастровый, инвентарный или условный номер)	-
3	Кадастровый номер исходного объекта недвижимости (объектов недвижимости)	-
4	Номер, тип этажа (этажей), на котором (которых) расположено помещение	7, Этаж
5	Адрес помещения, машино-места	Российская Федерация, 143033, Московская область, г.о Одинцовский, село Лайково, микрорайон Город-событие, дом 22, квартира 173

5	Местоположение помещения, машино-места	-
	Дополнение местоположения помещения, машино-места	-
6	Площадь помещения, машино-места (Р), м2	52.5
7	Назначение помещения	Жилое
8	Вид жилого помещения (квартира, комната (в квартире), если жилое помещение расположено в многоквартирном доме)	Квартира
9	Вид (виды) разрешенного использования помещения	-
10	Наименование помещения	-
11	Кадастровый номер (при наличии) или обозначение на плане этажа (или поэтажном плане) квартиры, в которой расположена комната	-
12	Сведения об отнесении к общему имуществу в многоквартирном доме или к вспомогательным помещениям	-
13	Сведения об отнесении к специализированному жилищному фонду или к жилым помещениям наемного дома социального использования или наемного дома коммерческого использования	-
14	Сведения о включении помещения в единый государственный реестр объектов культурного наследия (памятников истории и культуры) народов Российской Федерации	-
14.1	Регистрационный номер, вид и наименование объекта недвижимости в едином государственном реестре объектов культурного наследия (памятников истории и культуры) народов Российской Федерации либо регистрационный номер учетной карты объекта, представляющего собой историко-культурную ценность, вид и наименование выявленного объекта культурного наследия	-
14.2	Реквизиты решений Правительства Российской Федерации, органов охраны объектов культурного наследия о включении объекта недвижимости в единый государственный реестр объектов культурного наследия (памятников истории и культуры) народов Российской Федерации либо об отнесении объекта недвижимости к выявленным объектам культурного наследия, подлежащим государственной охране	-
14.3	Реквизиты документа, на основании которого установлены требования к сохранению, содержанию и использованию объектов культурного наследия (памятников истории и культуры) народов Российской Федерации, требования к обеспечению доступа к таким объектам либо выявленному объекту культурного наследия	-
Обозначение (номер) помещения, машино-места на плане здания, сооружения, плане этажа: 174		
Кадастровый номер: -		
№ п/п	Наименование характеристики	Значение характеристики
1	2	3
1	Вид объекта недвижимости (помещение, машино-место)	Помещение

2	Ранее присвоенный государственный учетный номер помещения, машино-места (кадастровый, инвентарный или условный номер)	-
3	Кадастровый номер исходного объекта недвижимости (объектов недвижимости)	-
4	Номер, тип этажа (этажей), на котором (которых) расположено помещение	7, Этаж
5	Адрес помещения, машино-места	Российская Федерация, 143033, Московская область, г.о Одинцовский, село Лайково, микрорайон Город-событие, дом 22, квартира 174
	Местоположение помещения, машино-места	-
	Дополнение местоположения помещения, машино-места	-
6	Площадь помещения, машино-места (P), м2	34.4
7	Назначение помещения	Жилое
8	Вид жилого помещения (квартира, комната (в квартире), если жилое помещение расположено в многоквартирном доме	Квартира
9	Вид (виды) разрешенного использования помещения	-
10	Наименование помещения	-
11	Кадастровый номер (при наличии) или обозначение на плане этажа (или поэтажном плане) квартиры, в которой расположена комната	-
12	Сведения об отнесении к общему имуществу в многоквартирном доме или к вспомогательным помещениям	-
13	Сведения об отнесении к специализированному жилищному фонду или к жилым помещениям наемного дома социального использования или наемного дома коммерческого использования	-
14	Сведения о включении помещения в единый государственный реестр объектов культурного наследия (памятников истории и культуры) народов Российской Федерации	-
14.1	Регистрационный номер, вид и наименование объекта недвижимости в едином государственном реестре объектов культурного наследия (памятников истории и культуры) народов Российской Федерации либо регистрационный номер учетной карты объекта, представляющего собой историко-культурную ценность, вид и наименование выявленного объекта культурного наследия	-
14.2	Реквизиты решений Правительства Российской Федерации, органов охраны объектов культурного наследия о включении объекта недвижимости в единый государственный реестр объектов культурного наследия (памятников истории и культуры) народов Российской Федерации либо об отнесении объекта недвижимости к выявленным объектам культурного наследия, подлежащим государственной охране	-
14.3	Реквизиты документа, на основании которого установлены требования к сохранению, содержанию и использованию объектов культурного наследия (памятников истории и культуры) народов Российской Федерации, требования к обеспечению доступа к таким объектам либо выявленному объекту культурного наследия	-

Обозначение (номер) помещения, машино-места на плане здания, сооружения, плане этажа: 175

Кадастровый номер: -

№ п/п	Наименование характеристики	Значение характеристики
1	2	3
1	Вид объекта недвижимости (помещение, машино-место)	Помещение
2	Ранее присвоенный государственный учетный номер помещения, машино-места (кадастровый, инвентарный или условный номер)	-
3	Кадастровый номер исходного объекта недвижимости (объектов недвижимости)	-
4	Номер, тип этажа (этажей), на котором (которых) расположено помещение	7, Этаж
5	Адрес помещения, машино-места	Российская Федерация, 143033, Московская область, г.о Одинцовский, село Лайково, микрорайон Город-событие, дом 22, квартира 175
	Местоположение помещения, машино-места	-
	Дополнение местоположения помещения, машино-места	-
6	Площадь помещения, машино-места (Р), м ²	33.6
7	Назначение помещения	Жилое
8	Вид жилого помещения (квартира, комната (в квартире), если жилое помещение расположено в многоквартирном доме	Квартира
9	Вид (виды) разрешенного использования помещения	-
10	Наименование помещения	-
11	Кадастровый номер (при наличии) или обозначение на плане этажа (или поэтажном плане) квартиры, в которой расположена комната	-
12	Сведения об отнесении к общему имуществу в многоквартирном доме или к вспомогательным помещениям	-
13	Сведения об отнесении к специализированному жилищному фонду или к жилым помещениям наемного дома социального использования или наемного дома коммерческого использования	-
14	Сведения о включении помещения в единый государственный реестр объектов культурного наследия (памятников истории и культуры) народов Российской Федерации	-
14.1	Регистрационный номер, вид и наименование объекта недвижимости в едином государственном реестре объектов культурного наследия (памятников истории и культуры) народов Российской Федерации либо регистрационный номер учетной карты объекта, представляющего собой историко-культурную ценность, вид и наименование выявленного объекта культурного наследия	-

14.2	Реквизиты решений Правительства Российской Федерации, органов охраны объектов культурного наследия о включении объекта недвижимости в единый государственный реестр объектов культурного наследия (памятников истории и культуры) народов Российской Федерации либо об отнесении объекта недвижимости к выявленным объектам культурного наследия, подлежащим государственной охране	-
14.3	Реквизиты документа, на основании которого установлены требования к сохранению, содержанию и использованию объектов культурного наследия (памятников истории и культуры) народов Российской Федерации, требования к обеспечению доступа к таким объектам либо выявленному объекту культурного наследия	-
Обозначение (номер) помещения, машино-места на плане здания, сооружения, плане этажа: 176		
Кадастровый номер: -		
№ п/п	Наименование характеристики	Значение характеристики
1	2	3
1	Вид объекта недвижимости (помещение, машино-место)	Помещение
2	Ранее присвоенный государственный учетный номер помещения, машино-места (кадастровый, инвентарный или условный номер)	-
3	Кадастровый номер исходного объекта недвижимости (объектов недвижимости)	-
4	Номер, тип этажа (этажей), на котором (которых) расположено помещение	7, Этаж
5	Адрес помещения, машино-места	Российская Федерация, 143033, Московская область, г.о Одинцовский, село Лайково, микрорайон Город-событие, дом 22, квартира 176
	Местоположение помещения, машино-места	-
	Дополнение местоположения помещения, машино-места	-
6	Площадь помещения, машино-места (Р), м ²	54.0
7	Назначение помещения	Жилое
8	Вид жилого помещения (квартира, комната (в квартире), если жилое помещение расположено в многоквартирном доме)	Квартира
9	Вид (виды) разрешенного использования помещения	-
10	Наименование помещения	-
11	Кадастровый номер (при наличии) или обозначение на плане этажа (или поэтажном плане) квартиры, в которой расположена комната	-
12	Сведения об отнесении к общему имуществу в многоквартирном доме или к вспомогательным помещениям	-
13	Сведения об отнесении к специализированному жилищному фонду или к жилым помещениям наемного дома социального использования или наемного дома коммерческого использования	-

14	Сведения о включении помещения в единый государственный реестр объектов культурного наследия (памятников истории и культуры) народов Российской Федерации	-
14.1	Регистрационный номер, вид и наименование объекта недвижимости в едином государственном реестре объектов культурного наследия (памятников истории и культуры) народов Российской Федерации либо регистрационный номер учетной карты объекта, представляющего собой историко-культурную ценность, вид и наименование выявленного объекта культурного наследия	-
14.2	Реквизиты решений Правительства Российской Федерации, органов охраны объектов культурного наследия о включении объекта недвижимости в единый государственный реестр объектов культурного наследия (памятников истории и культуры) народов Российской Федерации либо об отнесении объекта недвижимости к выявленным объектам культурного наследия, подлежащим государственной охране	-
14.3	Реквизиты документа, на основании которого установлены требования к сохранению, содержанию и использованию объектов культурного наследия (памятников истории и культуры) народов Российской Федерации, требования к обеспечению доступа к таким объектам либо выявленному объекту культурного наследия	-

Обозначение (номер) помещения, машино-места на плане здания, сооружения, плане этажа: 177

Кадастровый номер: -

№ п/п	Наименование характеристики	Значение характеристики
1	2	3
1	Вид объекта недвижимости (помещение, машино-место)	Помещение
2	Ранее присвоенный государственный учетный номер помещения, машино-места (кадастровый, инвентарный или условный номер)	-
3	Кадастровый номер исходного объекта недвижимости (объектов недвижимости)	-
4	Номер, тип этажа (этажей), на котором (которых) расположено помещение	8, Этаж
5	Адрес помещения, машино-места	Российская Федерация, 143033, Московская область, г.о Одинцовский, село Лайково, микрорайон Город-событие, дом 22, квартира 177
	Местоположение помещения, машино-места	-
	Дополнение местоположения помещения, машино-места	-
6	Площадь помещения, машино-места (Р), м ²	52.1
7	Назначение помещения	Жилое
8	Вид жилого помещения (квартира, комната (в квартире)), если жилое помещение расположено в многоквартирном доме	Квартира
9	Вид (виды) разрешенного использования помещения	-
10	Наименование помещения	-

11	Кадастровый номер (при наличии) или обозначение на плане этажа (или поэтажном плане) квартиры, в которой расположена комната	-
12	Сведения об отнесении к общему имуществу в многоквартирном доме или к вспомогательным помещениям	-
13	Сведения об отнесении к специализированному жилищному фонду или к жилым помещениям наемного дома социального использования или наемного дома коммерческого использования	-
14	Сведения о включении помещения в единый государственный реестр объектов культурного наследия (памятников истории и культуры) народов Российской Федерации	-
14.1	Регистрационный номер, вид и наименование объекта недвижимости в едином государственном реестре объектов культурного наследия (памятников истории и культуры) народов Российской Федерации либо регистрационный номер учетной карты объекта, представляющего собой историко-культурную ценность, вид и наименование выявленного объекта культурного наследия	-
14.2	Реквизиты решений Правительства Российской Федерации, органов охраны объектов культурного наследия о включении объекта недвижимости в единый государственный реестр объектов культурного наследия (памятников истории и культуры) народов Российской Федерации либо об отнесении объекта недвижимости к выявленным объектам культурного наследия, подлежащим государственной охране	-
14.3	Реквизиты документа, на основании которого установлены требования к сохранению, содержанию и использованию объектов культурного наследия (памятников истории и культуры) народов Российской Федерации, требования к обеспечению доступа к таким объектам либо выявленному объекту культурного наследия	-
Обозначение (номер) помещения, машино-места на плане здания, сооружения, плане этажа: 178		
Кадастровый номер: -		
№ п/п	Наименование характеристики	Значение характеристики
1	2	3
1	Вид объекта недвижимости (помещение, машино-место)	Помещение
2	Ранее присвоенный государственный учетный номер помещения, машино-места (кадастровый, инвентарный или условный номер)	-
3	Кадастровый номер исходного объекта недвижимости (объектов недвижимости)	-
4	Номер, тип этажа (этажей), на котором (которых) расположено помещение	8, Этаж
5	Адрес помещения, машино-места	Российская Федерация, 143033, Московская область, г.о Одинцовский, село Лайково, микрорайон Город-событие, дом 22, квартира 178

5	Местоположение помещения, машино-места	-
	Дополнение местоположения помещения, машино-места	-
6	Площадь помещения, машино-места (Р), м2	34.6
7	Назначение помещения	Жилое
8	Вид жилого помещения (квартира, комната (в квартире), если жилое помещение расположено в многоквартирном доме)	Квартира
9	Вид (виды) разрешенного использования помещения	-
10	Наименование помещения	-
11	Кадастровый номер (при наличии) или обозначение на плане этажа (или поэтажном плане) квартиры, в которой расположена комната	-
12	Сведения об отнесении к общему имуществу в многоквартирном доме или к вспомогательным помещениям	-
13	Сведения об отнесении к специализированному жилищному фонду или к жилым помещениям наемного дома социального использования или наемного дома коммерческого использования	-
14	Сведения о включении помещения в единый государственный реестр объектов культурного наследия (памятников истории и культуры) народов Российской Федерации	-
14.1	Регистрационный номер, вид и наименование объекта недвижимости в едином государственном реестре объектов культурного наследия (памятников истории и культуры) народов Российской Федерации либо регистрационный номер учетной карты объекта, представляющего собой историко-культурную ценность, вид и наименование выявленного объекта культурного наследия	-
14.2	Реквизиты решений Правительства Российской Федерации, органов охраны объектов культурного наследия о включении объекта недвижимости в единый государственный реестр объектов культурного наследия (памятников истории и культуры) народов Российской Федерации либо об отнесении объекта недвижимости к выявленным объектам культурного наследия, подлежащим государственной охране	-
14.3	Реквизиты документа, на основании которого установлены требования к сохранению, содержанию и использованию объектов культурного наследия (памятников истории и культуры) народов Российской Федерации, требования к обеспечению доступа к таким объектам либо выявленному объекту культурного наследия	-

Обозначение (номер) помещения, машино-места на плане здания, сооружения, плане этажа: 179

Кадастровый номер: -

№ п/п	Наименование характеристики	Значение характеристики
1	2	3
1	Вид объекта недвижимости (помещение, машино-место)	Помещение

2	Ранее присвоенный государственный учетный номер помещения, машино-места (кадастровый, инвентарный или условный номер)	-
3	Кадастровый номер исходного объекта недвижимости (объектов недвижимости)	-
4	Номер, тип этажа (этажей), на котором (которых) расположено помещение	8, Этаж
5	Адрес помещения, машино-места	Российская Федерация, 143033, Московская область, г.о Одинцовский, село Лайково, микрорайон Город-событие, дом 22, квартира 179
	Местоположение помещения, машино-места	-
	Дополнение местоположения помещения, машино-места	-
6	Площадь помещения, машино-места (P), м2	33.6
7	Назначение помещения	Жилое
8	Вид жилого помещения (квартира, комната (в квартире), если жилое помещение расположено в многоквартирном доме	Квартира
9	Вид (виды) разрешенного использования помещения	-
10	Наименование помещения	-
11	Кадастровый номер (при наличии) или обозначение на плане этажа (или поэтажном плане) квартиры, в которой расположена комната	-
12	Сведения об отнесении к общему имуществу в многоквартирном доме или к вспомогательным помещениям	-
13	Сведения об отнесении к специализированному жилищному фонду или к жилым помещениям наемного дома социального использования или наемного дома коммерческого использования	-
14	Сведения о включении помещения в единый государственный реестр объектов культурного наследия (памятников истории и культуры) народов Российской Федерации	-
14.1	Регистрационный номер, вид и наименование объекта недвижимости в едином государственном реестре объектов культурного наследия (памятников истории и культуры) народов Российской Федерации либо регистрационный номер учетной карты объекта, представляющего собой историко-культурную ценность, вид и наименование выявленного объекта культурного наследия	-
14.2	Реквизиты решений Правительства Российской Федерации, органов охраны объектов культурного наследия о включении объекта недвижимости в единый государственный реестр объектов культурного наследия (памятников истории и культуры) народов Российской Федерации либо об отнесении объекта недвижимости к выявленным объектам культурного наследия, подлежащим государственной охране	-
14.3	Реквизиты документа, на основании которого установлены требования к сохранению, содержанию и использованию объектов культурного наследия (памятников истории и культуры) народов Российской Федерации, требования к обеспечению доступа к таким объектам либо выявленному объекту культурного наследия	-

Обозначение (номер) помещения, машино-места на плане здания, сооружения, плане этажа: 180

Кадастровый номер: -

№ п/п	Наименование характеристики	Значение характеристики
1	2	3
1	Вид объекта недвижимости (помещение, машино-место)	Помещение
2	Ранее присвоенный государственный учетный номер помещения, машино-места (кадастровый, инвентарный или условный номер)	-
3	Кадастровый номер исходного объекта недвижимости (объектов недвижимости)	-
4	Номер, тип этажа (этажей), на котором (которых) расположено помещение	8, Этаж
5	Адрес помещения, машино-места	Российская Федерация, 143033, Московская область, г.о Одинцовский, село Лайково, микрорайон Город-событие, дом 22, квартира 180
	Местоположение помещения, машино-места	-
	Дополнение местоположения помещения, машино-места	-
6	Площадь помещения, машино-места (P), м ²	54.0
7	Назначение помещения	Жилое
8	Вид жилого помещения (квартира, комната (в квартире), если жилое помещение расположено в многоквартирном доме)	Квартира
9	Вид (виды) разрешенного использования помещения	-
10	Наименование помещения	-
11	Кадастровый номер (при наличии) или обозначение на плане этажа (или поэтажном плане) квартиры, в которой расположена комната	-
12	Сведения об отнесении к общему имуществу в многоквартирном доме или к вспомогательным помещениям	-
13	Сведения об отнесении к специализированному жилищному фонду или к жилым помещениям наемного дома социального использования или наемного дома коммерческого использования	-
14	Сведения о включении помещения в единый государственный реестр объектов культурного наследия (памятников истории и культуры) народов Российской Федерации	-
14.1	Регистрационный номер, вид и наименование объекта недвижимости в едином государственном реестре объектов культурного наследия (памятников истории и культуры) народов Российской Федерации либо регистрационный номер учетной карты объекта, представляющего собой историко-культурную ценность, вид и наименование выявленного объекта культурного наследия	-

14.2	Реквизиты решений Правительства Российской Федерации, органов охраны объектов культурного наследия о включении объекта недвижимости в единый государственный реестр объектов культурного наследия (памятников истории и культуры) народов Российской Федерации либо об отнесении объекта недвижимости к выявленным объектам культурного наследия, подлежащим государственной охране	-
14.3	Реквизиты документа, на основании которого установлены требования к сохранению, содержанию и использованию объектов культурного наследия (памятников истории и культуры) народов Российской Федерации, требования к обеспечению доступа к таким объектам либо выявленному объекту культурного наследия	-
Обозначение (номер) помещения, машино-места на плане здания, сооружения, плане этажа: 181		
Кадастровый номер: -		
№ п/п	Наименование характеристики	Значение характеристики
1	2	3
1	Вид объекта недвижимости (помещение, машино-место)	Помещение
2	Ранее присвоенный государственный учетный номер помещения, машино-места (кадастровый, инвентарный или условный номер)	-
3	Кадастровый номер исходного объекта недвижимости (объектов недвижимости)	-
4	Номер, тип этажа (этажей), на котором (которых) расположено помещение	9, Этаж
5	Адрес помещения, машино-места	Российская Федерация, 143033, Московская область, г.о Одинцовский, село Лайково, микрорайон Город-событие, дом 22, квартира 181
	Местоположение помещения, машино-места	-
	Дополнение местоположения помещения, машино-места	-
6	Площадь помещения, машино-места (Р), м2	52.0
7	Назначение помещения	Жилое
8	Вид жилого помещения (квартира, комната (в квартире), если жилое помещение расположено в многоквартирном доме)	Квартира
9	Вид (виды) разрешенного использования помещения	-
10	Наименование помещения	-
11	Кадастровый номер (при наличии) или обозначение на плане этажа (или поэтажном плане) квартиры, в которой расположена комната	-
12	Сведения об отнесении к общему имуществу в многоквартирном доме или к вспомогательным помещениям	-
13	Сведения об отнесении к специализированному жилищному фонду или к жилым помещениям наемного дома социального использования или наемного дома коммерческого использования	-

14	Сведения о включении помещения в единый государственный реестр объектов культурного наследия (памятников истории и культуры) народов Российской Федерации	-
14.1	Регистрационный номер, вид и наименование объекта недвижимости в едином государственном реестре объектов культурного наследия (памятников истории и культуры) народов Российской Федерации либо регистрационный номер учетной карты объекта, представляющего собой историко-культурную ценность, вид и наименование выявленного объекта культурного наследия	-
14.2	Реквизиты решений Правительства Российской Федерации, органов охраны объектов культурного наследия о включении объекта недвижимости в единый государственный реестр объектов культурного наследия (памятников истории и культуры) народов Российской Федерации либо об отнесении объекта недвижимости к выявленным объектам культурного наследия, подлежащим государственной охране	-
14.3	Реквизиты документа, на основании которого установлены требования к сохранению, содержанию и использованию объектов культурного наследия (памятников истории и культуры) народов Российской Федерации, требования к обеспечению доступа к таким объектам либо выявленному объекту культурного наследия	-

Обозначение (номер) помещения, машино-места на плане здания, сооружения, плане этажа: 182

Кадастровый номер: -

№ п/п	Наименование характеристики	Значение характеристики
1	2	3
1	Вид объекта недвижимости (помещение, машино-место)	Помещение
2	Ранее присвоенный государственный учетный номер помещения, машино-места (кадастровый, инвентарный или условный номер)	-
3	Кадастровый номер исходного объекта недвижимости (объектов недвижимости)	-
4	Номер, тип этажа (этажей), на котором (которых) расположено помещение	9, Этаж
5	Адрес помещения, машино-места	Российская Федерация, 143033, Московская область, г.о Одинцовский, село Лайково, микрорайон Город-событие, дом 22, квартира 182
	Местоположение помещения, машино-места	-
	Дополнение местоположения помещения, машино-места	-
6	Площадь помещения, машино-места (P), м ²	34.5
7	Назначение помещения	Жилое
8	Вид жилого помещения (квартира, комната (в квартире), если жилое помещение расположено в многоквартирном доме)	Квартира
9	Вид (виды) разрешенного использования помещения	-
10	Наименование помещения	-

11	Кадастровый номер (при наличии) или обозначение на плане этажа (или поэтажном плане) квартиры, в которой расположена комната	-
12	Сведения об отнесении к общему имуществу в многоквартирном доме или к вспомогательным помещениям	-
13	Сведения об отнесении к специализированному жилищному фонду или к жилым помещениям наемного дома социального использования или наемного дома коммерческого использования	-
14	Сведения о включении помещения в единый государственный реестр объектов культурного наследия (памятников истории и культуры) народов Российской Федерации	-
14.1	Регистрационный номер, вид и наименование объекта недвижимости в едином государственном реестре объектов культурного наследия (памятников истории и культуры) народов Российской Федерации либо регистрационный номер учетной карты объекта, представляющего собой историко-культурную ценность, вид и наименование выявленного объекта культурного наследия	-
14.2	Реквизиты решений Правительства Российской Федерации, органов охраны объектов культурного наследия о включении объекта недвижимости в единый государственный реестр объектов культурного наследия (памятников истории и культуры) народов Российской Федерации либо об отнесении объекта недвижимости к выявленным объектам культурного наследия, подлежащим государственной охране	-
14.3	Реквизиты документа, на основании которого установлены требования к сохранению, содержанию и использованию объектов культурного наследия (памятников истории и культуры) народов Российской Федерации, требования к обеспечению доступа к таким объектам либо выявленному объекту культурного наследия	-
Обозначение (номер) помещения, машино-места на плане здания, сооружения, плане этажа: 183		
Кадастровый номер: -		
№ п/п	Наименование характеристики	Значение характеристики
1	2	3
1	Вид объекта недвижимости (помещение, машино-место)	Помещение
2	Ранее присвоенный государственный учетный номер помещения, машино-места (кадастровый, инвентарный или условный номер)	-
3	Кадастровый номер исходного объекта недвижимости (объектов недвижимости)	-
4	Номер, тип этажа (этажей), на котором (которых) расположено помещение	9, Этаж
5	Адрес помещения, машино-места	Российская Федерация, 143033, Московская область, г.о Одинцовский, село Лайково, микрорайон Город-событие, дом 22, квартира 183

5	Местоположение помещения, машино-места	-
	Дополнение местоположения помещения, машино-места	-
6	Площадь помещения, машино-места (Р), м2	33.6
7	Назначение помещения	Жилое
8	Вид жилого помещения (квартира, комната (в квартире), если жилое помещение расположено в многоквартирном доме)	Квартира
9	Вид (виды) разрешенного использования помещения	-
10	Наименование помещения	-
11	Кадастровый номер (при наличии) или обозначение на плане этажа (или поэтажном плане) квартиры, в которой расположена комната	-
12	Сведения об отнесении к общему имуществу в многоквартирном доме или к вспомогательным помещениям	-
13	Сведения об отнесении к специализированному жилищному фонду или к жилым помещениям наемного дома социального использования или наемного дома коммерческого использования	-
14	Сведения о включении помещения в единый государственный реестр объектов культурного наследия (памятников истории и культуры) народов Российской Федерации	-
14.1	Регистрационный номер, вид и наименование объекта недвижимости в едином государственном реестре объектов культурного наследия (памятников истории и культуры) народов Российской Федерации либо регистрационный номер учетной карты объекта, представляющего собой историко-культурную ценность, вид и наименование выявленного объекта культурного наследия	-
14.2	Реквизиты решений Правительства Российской Федерации, органов охраны объектов культурного наследия о включении объекта недвижимости в единый государственный реестр объектов культурного наследия (памятников истории и культуры) народов Российской Федерации либо об отнесении объекта недвижимости к выявленным объектам культурного наследия, подлежащим государственной охране	-
14.3	Реквизиты документа, на основании которого установлены требования к сохранению, содержанию и использованию объектов культурного наследия (памятников истории и культуры) народов Российской Федерации, требования к обеспечению доступа к таким объектам либо выявленному объекту культурного наследия	-

Обозначение (номер) помещения, машино-места на плане здания, сооружения, плане этажа: 184

Кадастровый номер: -

№ п/п	Наименование характеристики	Значение характеристики
1	2	3
1	Вид объекта недвижимости (помещение, машино-место)	Помещение

2	Ранее присвоенный государственный учетный номер помещения, машино-места (кадастровый, инвентарный или условный номер)	-
3	Кадастровый номер исходного объекта недвижимости (объектов недвижимости)	-
4	Номер, тип этажа (этажей), на котором (которых) расположено помещение	9, Этаж
5	Адрес помещения, машино-места	Российская Федерация, 143033, Московская область, г.о Одинцовский, село Лайково, микрорайон Город-событие, дом 22, квартира 184
	Местоположение помещения, машино-места	-
	Дополнение местоположения помещения, машино-места	-
6	Площадь помещения, машино-места (P), м2	53.8
7	Назначение помещения	Жилое
8	Вид жилого помещения (квартира, комната (в квартире), если жилое помещение расположено в многоквартирном доме	Квартира
9	Вид (виды) разрешенного использования помещения	-
10	Наименование помещения	-
11	Кадастровый номер (при наличии) или обозначение на плане этажа (или поэтажном плане) квартиры, в которой расположена комната	-
12	Сведения об отнесении к общему имуществу в многоквартирном доме или к вспомогательным помещениям	-
13	Сведения об отнесении к специализированному жилищному фонду или к жилым помещениям наемного дома социального использования или наемного дома коммерческого использования	-
14	Сведения о включении помещения в единый государственный реестр объектов культурного наследия (памятников истории и культуры) народов Российской Федерации	-
14.1	Регистрационный номер, вид и наименование объекта недвижимости в едином государственном реестре объектов культурного наследия (памятников истории и культуры) народов Российской Федерации либо регистрационный номер учетной карты объекта, представляющего собой историко-культурную ценность, вид и наименование выявленного объекта культурного наследия	-
14.2	Реквизиты решений Правительства Российской Федерации, органов охраны объектов культурного наследия о включении объекта недвижимости в единый государственный реестр объектов культурного наследия (памятников истории и культуры) народов Российской Федерации либо об отнесении объекта недвижимости к выявленным объектам культурного наследия, подлежащим государственной охране	-
14.3	Реквизиты документа, на основании которого установлены требования к сохранению, содержанию и использованию объектов культурного наследия (памятников истории и культуры) народов Российской Федерации, требования к обеспечению доступа к таким объектам либо выявленному объекту культурного наследия	-

Обозначение (номер) помещения, машино-места на плане здания, сооружения, плане этажа: 185

Кадастровый номер: -

№ п/п	Наименование характеристики	Значение характеристики
1	2	3
1	Вид объекта недвижимости (помещение, машино-место)	Помещение
2	Ранее присвоенный государственный учетный номер помещения, машино-места (кадастровый, инвентарный или условный номер)	-
3	Кадастровый номер исходного объекта недвижимости (объектов недвижимости)	-
4	Номер, тип этажа (этажей), на котором (которых) расположено помещение	1, Этаж
5	Адрес помещения, машино-места	Российская Федерация, 143033, Московская область, г.о Одинцовский, село Лайково, микрорайон Город-событие, дом 22, квартира 185
	Местоположение помещения, машино-места	-
	Дополнение местоположения помещения, машино-места	-
6	Площадь помещения, машино-места (P), м ²	55.4
7	Назначение помещения	Жилое
8	Вид жилого помещения (квартира, комната (в квартире), если жилое помещение расположено в многоквартирном доме)	Квартира
9	Вид (виды) разрешенного использования помещения	-
10	Наименование помещения	-
11	Кадастровый номер (при наличии) или обозначение на плане этажа (или поэтажном плане) квартиры, в которой расположена комната	-
12	Сведения об отнесении к общему имуществу в многоквартирном доме или к вспомогательным помещениям	-
13	Сведения об отнесении к специализированному жилищному фонду или к жилым помещениям наемного дома социального использования или наемного дома коммерческого использования	-
14	Сведения о включении помещения в единый государственный реестр объектов культурного наследия (памятников истории и культуры) народов Российской Федерации	-
14.1	Регистрационный номер, вид и наименование объекта недвижимости в едином государственном реестре объектов культурного наследия (памятников истории и культуры) народов Российской Федерации либо регистрационный номер учетной карты объекта, представляющего собой историко-культурную ценность, вид и наименование выявленного объекта культурного наследия	-

14.2	Реквизиты решений Правительства Российской Федерации, органов охраны объектов культурного наследия о включении объекта недвижимости в единый государственный реестр объектов культурного наследия (памятников истории и культуры) народов Российской Федерации либо об отнесении объекта недвижимости к выявленным объектам культурного наследия, подлежащим государственной охране	-
14.3	Реквизиты документа, на основании которого установлены требования к сохранению, содержанию и использованию объектов культурного наследия (памятников истории и культуры) народов Российской Федерации, требования к обеспечению доступа к таким объектам либо выявленному объекту культурного наследия	-
Обозначение (номер) помещения, машино-места на плане здания, сооружения, плане этажа: 186		
Кадастровый номер: -		
№ п/п	Наименование характеристики	Значение характеристики
1	2	3
1	Вид объекта недвижимости (помещение, машино-место)	Помещение
2	Ранее присвоенный государственный учетный номер помещения, машино-места (кадастровый, инвентарный или условный номер)	-
3	Кадастровый номер исходного объекта недвижимости (объектов недвижимости)	-
4	Номер, тип этажа (этажей), на котором (которых) расположено помещение	1, Этаж
5	Адрес помещения, машино-места	Российская Федерация, 143033, Московская область, г.о Одинцовский, село Лайково, микрорайон Город-событие, дом 22, квартира 186
	Местоположение помещения, машино-места	-
	Дополнение местоположения помещения, машино-места	-
6	Площадь помещения, машино-места (P), м ²	36.8
7	Назначение помещения	Жилое
8	Вид жилого помещения (квартира, комната (в квартире), если жилое помещение расположено в многоквартирном доме)	Квартира
9	Вид (виды) разрешенного использования помещения	-
10	Наименование помещения	-
11	Кадастровый номер (при наличии) или обозначение на плане этажа (или поэтажном плане) квартиры, в которой расположена комната	-
12	Сведения об отнесении к общему имуществу в многоквартирном доме или к вспомогательным помещениям	-
13	Сведения об отнесении к специализированному жилищному фонду или к жилым помещениям наемного дома социального использования или наемного дома коммерческого использования	-

14	Сведения о включении помещения в единый государственный реестр объектов культурного наследия (памятников истории и культуры) народов Российской Федерации	-
14.1	Регистрационный номер, вид и наименование объекта недвижимости в едином государственном реестре объектов культурного наследия (памятников истории и культуры) народов Российской Федерации либо регистрационный номер учетной карты объекта, представляющего собой историко-культурную ценность, вид и наименование выявленного объекта культурного наследия	-
14.2	Реквизиты решений Правительства Российской Федерации, органов охраны объектов культурного наследия о включении объекта недвижимости в единый государственный реестр объектов культурного наследия (памятников истории и культуры) народов Российской Федерации либо об отнесении объекта недвижимости к выявленным объектам культурного наследия, подлежащим государственной охране	-
14.3	Реквизиты документа, на основании которого установлены требования к сохранению, содержанию и использованию объектов культурного наследия (памятников истории и культуры) народов Российской Федерации, требования к обеспечению доступа к таким объектам либо выявленному объекту культурного наследия	-

Обозначение (номер) помещения, машино-места на плане здания, сооружения, плане этажа: 187

Кадастровый номер: -

№ п/п	Наименование характеристики	Значение характеристики
1	2	3
1	Вид объекта недвижимости (помещение, машино-место)	Помещение
2	Ранее присвоенный государственный учетный номер помещения, машино-места (кадастровый, инвентарный или условный номер)	-
3	Кадастровый номер исходного объекта недвижимости (объектов недвижимости)	-
4	Номер, тип этажа (этажей), на котором (которых) расположено помещение	1, Этаж
5	Адрес помещения, машино-места	Российская Федерация, 143033, Московская область, г.о Одинцовский, село Лайково, микрорайон Город-событие, дом 22, квартира 187
	Местоположение помещения, машино-места	-
	Дополнение местоположения помещения, машино-места	-
6	Площадь помещения, машино-места (Р), м ²	22.2
7	Назначение помещения	Жилое
8	Вид жилого помещения (квартира, комната (в квартире)), если жилое помещение расположено в многоквартирном доме	Квартира
9	Вид (виды) разрешенного использования помещения	-
10	Наименование помещения	-

11	Кадастровый номер (при наличии) или обозначение на плане этажа (или поэтажном плане) квартиры, в которой расположена комната	-
12	Сведения об отнесении к общему имуществу в многоквартирном доме или к вспомогательным помещениям	-
13	Сведения об отнесении к специализированному жилищному фонду или к жилым помещениям наемного дома социального использования или наемного дома коммерческого использования	-
14	Сведения о включении помещения в единый государственный реестр объектов культурного наследия (памятников истории и культуры) народов Российской Федерации	-
14.1	Регистрационный номер, вид и наименование объекта недвижимости в едином государственном реестре объектов культурного наследия (памятников истории и культуры) народов Российской Федерации либо регистрационный номер учетной карты объекта, представляющего собой историко-культурную ценность, вид и наименование выявленного объекта культурного наследия	-
14.2	Реквизиты решений Правительства Российской Федерации, органов охраны объектов культурного наследия о включении объекта недвижимости в единый государственный реестр объектов культурного наследия (памятников истории и культуры) народов Российской Федерации либо об отнесении объекта недвижимости к выявленным объектам культурного наследия, подлежащим государственной охране	-
14.3	Реквизиты документа, на основании которого установлены требования к сохранению, содержанию и использованию объектов культурного наследия (памятников истории и культуры) народов Российской Федерации, требования к обеспечению доступа к таким объектам либо выявленному объекту культурного наследия	-
Обозначение (номер) помещения, машино-места на плане здания, сооружения, плане этажа: 188		
Кадастровый номер: -		
№ п/п	Наименование характеристики	Значение характеристики
1	2	3
1	Вид объекта недвижимости (помещение, машино-место)	Помещение
2	Ранее присвоенный государственный учетный номер помещения, машино-места (кадастровый, инвентарный или условный номер)	-
3	Кадастровый номер исходного объекта недвижимости (объектов недвижимости)	-
4	Номер, тип этажа (этажей), на котором (которых) расположено помещение	1, Этаж
5	Адрес помещения, машино-места	Российская Федерация, 143033, Московская область, г.о Одинцовский, село Лайково, микрорайон Город-событие, дом 22, квартира 188

5	Местоположение помещения, машино-места	-
	Дополнение местоположения помещения, машино-места	-
6	Площадь помещения, машино-места (Р), м2	48.5
7	Назначение помещения	Жилое
8	Вид жилого помещения (квартира, комната (в квартире), если жилое помещение расположено в многоквартирном доме)	Квартира
9	Вид (виды) разрешенного использования помещения	-
10	Наименование помещения	-
11	Кадастровый номер (при наличии) или обозначение на плане этажа (или поэтажном плане) квартиры, в которой расположена комната	-
12	Сведения об отнесении к общему имуществу в многоквартирном доме или к вспомогательным помещениям	-
13	Сведения об отнесении к специализированному жилищному фонду или к жилым помещениям наемного дома социального использования или наемного дома коммерческого использования	-
14	Сведения о включении помещения в единый государственный реестр объектов культурного наследия (памятников истории и культуры) народов Российской Федерации	-
14.1	Регистрационный номер, вид и наименование объекта недвижимости в едином государственном реестре объектов культурного наследия (памятников истории и культуры) народов Российской Федерации либо регистрационный номер учетной карты объекта, представляющего собой историко-культурную ценность, вид и наименование выявленного объекта культурного наследия	-
14.2	Реквизиты решений Правительства Российской Федерации, органов охраны объектов культурного наследия о включении объекта недвижимости в единый государственный реестр объектов культурного наследия (памятников истории и культуры) народов Российской Федерации либо об отнесении объекта недвижимости к выявленным объектам культурного наследия, подлежащим государственной охране	-
14.3	Реквизиты документа, на основании которого установлены требования к сохранению, содержанию и использованию объектов культурного наследия (памятников истории и культуры) народов Российской Федерации, требования к обеспечению доступа к таким объектам либо выявленному объекту культурного наследия	-
Обозначение (номер) помещения, машино-места на плане здания, сооружения, плане этажа: 189		
Кадастровый номер: -		
№ п/п	Наименование характеристики	Значение характеристики
1	2	3
1	Вид объекта недвижимости (помещение, машино-место)	Помещение

2	Ранее присвоенный государственный учетный номер помещения, машино-места (кадастровый, инвентарный или условный номер)	-
3	Кадастровый номер исходного объекта недвижимости (объектов недвижимости)	-
4	Номер, тип этажа (этажей), на котором (которых) расположено помещение	1, Этаж
5	Адрес помещения, машино-места	Российская Федерация, 143033, Московская область, г.о Одинцовский, село Лайково, микрорайон Город-событие, дом 22, квартира 189
	Местоположение помещения, машино-места	-
	Дополнение местоположения помещения, машино-места	-
6	Площадь помещения, машино-места (P), м2	44.4
7	Назначение помещения	Жилое
8	Вид жилого помещения (квартира, комната (в квартире), если жилое помещение расположено в многоквартирном доме	Квартира
9	Вид (виды) разрешенного использования помещения	-
10	Наименование помещения	-
11	Кадастровый номер (при наличии) или обозначение на плане этажа (или поэтажном плане) квартиры, в которой расположена комната	-
12	Сведения об отнесении к общему имуществу в многоквартирном доме или к вспомогательным помещениям	-
13	Сведения об отнесении к специализированному жилищному фонду или к жилым помещениям наемного дома социального использования или наемного дома коммерческого использования	-
14	Сведения о включении помещения в единый государственный реестр объектов культурного наследия (памятников истории и культуры) народов Российской Федерации	-
14.1	Регистрационный номер, вид и наименование объекта недвижимости в едином государственном реестре объектов культурного наследия (памятников истории и культуры) народов Российской Федерации либо регистрационный номер учетной карты объекта, представляющего собой историко-культурную ценность, вид и наименование выявленного объекта культурного наследия	-
14.2	Реквизиты решений Правительства Российской Федерации, органов охраны объектов культурного наследия о включении объекта недвижимости в единый государственный реестр объектов культурного наследия (памятников истории и культуры) народов Российской Федерации либо об отнесении объекта недвижимости к выявленным объектам культурного наследия, подлежащим государственной охране	-
14.3	Реквизиты документа, на основании которого установлены требования к сохранению, содержанию и использованию объектов культурного наследия (памятников истории и культуры) народов Российской Федерации, требования к обеспечению доступа к таким объектам либо выявленному объекту культурного наследия	-

Обозначение (номер) помещения, машино-места на плане здания, сооружения, плане этажа: 190

Кадастровый номер: -

№ п/п	Наименование характеристики	Значение характеристики
1	2	3
1	Вид объекта недвижимости (помещение, машино-место)	Помещение
2	Ранее присвоенный государственный учетный номер помещения, машино-места (кадастровый, инвентарный или условный номер)	-
3	Кадастровый номер исходного объекта недвижимости (объектов недвижимости)	-
4	Номер, тип этажа (этажей), на котором (которых) расположено помещение	2, Этаж
5	Адрес помещения, машино-места	Российская Федерация, 143033, Московская область, г.о Одинцовский, село Лайково, микрорайон Город-событие, дом 22, квартира 190
	Местоположение помещения, машино-места	-
	Дополнение местоположения помещения, машино-места	-
6	Площадь помещения, машино-места (Р), м ²	55.6
7	Назначение помещения	Жилое
8	Вид жилого помещения (квартира, комната (в квартире), если жилое помещение расположено в многоквартирном доме	Квартира
9	Вид (виды) разрешенного использования помещения	-
10	Наименование помещения	-
11	Кадастровый номер (при наличии) или обозначение на плане этажа (или поэтажном плане) квартиры, в которой расположена комната	-
12	Сведения об отнесении к общему имуществу в многоквартирном доме или к вспомогательным помещениям	-
13	Сведения об отнесении к специализированному жилищному фонду или к жилым помещениям наемного дома социального использования или наемного дома коммерческого использования	-
14	Сведения о включении помещения в единый государственный реестр объектов культурного наследия (памятников истории и культуры) народов Российской Федерации	-
14.1	Регистрационный номер, вид и наименование объекта недвижимости в едином государственном реестре объектов культурного наследия (памятников истории и культуры) народов Российской Федерации либо регистрационный номер учетной карты объекта, представляющего собой историко-культурную ценность, вид и наименование выявленного объекта культурного наследия	-

14.2	Реквизиты решений Правительства Российской Федерации, органов охраны объектов культурного наследия о включении объекта недвижимости в единый государственный реестр объектов культурного наследия (памятников истории и культуры) народов Российской Федерации либо об отнесении объекта недвижимости к выявленным объектам культурного наследия, подлежащим государственной охране	-
14.3	Реквизиты документа, на основании которого установлены требования к сохранению, содержанию и использованию объектов культурного наследия (памятников истории и культуры) народов Российской Федерации, требования к обеспечению доступа к таким объектам либо выявленному объекту культурного наследия	-
Обозначение (номер) помещения, машино-места на плане здания, сооружения, плане этажа: 191		
Кадастровый номер: -		
№ п/п	Наименование характеристики	Значение характеристики
1	2	3
1	Вид объекта недвижимости (помещение, машино-место)	Помещение
2	Ранее присвоенный государственный учетный номер помещения, машино-места (кадастровый, инвентарный или условный номер)	-
3	Кадастровый номер исходного объекта недвижимости (объектов недвижимости)	-
4	Номер, тип этажа (этажей), на котором (которых) расположено помещение	2, Этаж
5	Адрес помещения, машино-места	Российская Федерация, 143033, Московская область, г.о Одинцовский, село Лайково, микрорайон Город-событие, дом 22, квартира 191
	Местоположение помещения, машино-места	-
	Дополнение местоположения помещения, машино-места	-
6	Площадь помещения, машино-места (Р), м ²	37.1
7	Назначение помещения	Жилое
8	Вид жилого помещения (квартира, комната (в квартире), если жилое помещение расположено в многоквартирном доме)	Квартира
9	Вид (виды) разрешенного использования помещения	-
10	Наименование помещения	-
11	Кадастровый номер (при наличии) или обозначение на плане этажа (или поэтажном плане) квартиры, в которой расположена комната	-
12	Сведения об отнесении к общему имуществу в многоквартирном доме или к вспомогательным помещениям	-
13	Сведения об отнесении к специализированному жилищному фонду или к жилым помещениям наемного дома социального использования или наемного дома коммерческого использования	-

14	Сведения о включении помещения в единый государственный реестр объектов культурного наследия (памятников истории и культуры) народов Российской Федерации	-
14.1	Регистрационный номер, вид и наименование объекта недвижимости в едином государственном реестре объектов культурного наследия (памятников истории и культуры) народов Российской Федерации либо регистрационный номер учетной карты объекта, представляющего собой историко-культурную ценность, вид и наименование выявленного объекта культурного наследия	-
14.2	Реквизиты решений Правительства Российской Федерации, органов охраны объектов культурного наследия о включении объекта недвижимости в единый государственный реестр объектов культурного наследия (памятников истории и культуры) народов Российской Федерации либо об отнесении объекта недвижимости к выявленным объектам культурного наследия, подлежащим государственной охране	-
14.3	Реквизиты документа, на основании которого установлены требования к сохранению, содержанию и использованию объектов культурного наследия (памятников истории и культуры) народов Российской Федерации, требования к обеспечению доступа к таким объектам либо выявленному объекту культурного наследия	-

Обозначение (номер) помещения, машино-места на плане здания, сооружения, плане этажа: 192

Кадастровый номер: -

№ п/п	Наименование характеристики	Значение характеристики
1	2	3
1	Вид объекта недвижимости (помещение, машино-место)	Помещение
2	Ранее присвоенный государственный учетный номер помещения, машино-места (кадастровый, инвентарный или условный номер)	-
3	Кадастровый номер исходного объекта недвижимости (объектов недвижимости)	-
4	Номер, тип этажа (этажей), на котором (которых) расположено помещение	2, Этаж
5	Адрес помещения, машино-места	Российская Федерация, 143033, Московская область, г.о Одинцовский, село Лайково, микрорайон Город-событие, дом 22, квартира 192
	Местоположение помещения, машино-места	-
	Дополнение местоположения помещения, машино-места	-
6	Площадь помещения, машино-места (Р), м ²	22.2
7	Назначение помещения	Жилое
8	Вид жилого помещения (квартира, комната (в квартире)), если жилое помещение расположено в многоквартирном доме	Квартира
9	Вид (виды) разрешенного использования помещения	-
10	Наименование помещения	-

11	Кадастровый номер (при наличии) или обозначение на плане этажа (или поэтажном плане) квартиры, в которой расположена комната	-
12	Сведения об отнесении к общему имуществу в многоквартирном доме или к вспомогательным помещениям	-
13	Сведения об отнесении к специализированному жилищному фонду или к жилым помещениям наемного дома социального использования или наемного дома коммерческого использования	-
14	Сведения о включении помещения в единый государственный реестр объектов культурного наследия (памятников истории и культуры) народов Российской Федерации	-
14.1	Регистрационный номер, вид и наименование объекта недвижимости в едином государственном реестре объектов культурного наследия (памятников истории и культуры) народов Российской Федерации либо регистрационный номер учетной карты объекта, представляющего собой историко-культурную ценность, вид и наименование выявленного объекта культурного наследия	-
14.2	Реквизиты решений Правительства Российской Федерации, органов охраны объектов культурного наследия о включении объекта недвижимости в единый государственный реестр объектов культурного наследия (памятников истории и культуры) народов Российской Федерации либо об отнесении объекта недвижимости к выявленным объектам культурного наследия, подлежащим государственной охране	-
14.3	Реквизиты документа, на основании которого установлены требования к сохранению, содержанию и использованию объектов культурного наследия (памятников истории и культуры) народов Российской Федерации, требования к обеспечению доступа к таким объектам либо выявленному объекту культурного наследия	-
Обозначение (номер) помещения, машино-места на плане здания, сооружения, плане этажа: 193		
Кадастровый номер: -		
№ п/п	Наименование характеристики	Значение характеристики
1	2	3
1	Вид объекта недвижимости (помещение, машино-место)	Помещение
2	Ранее присвоенный государственный учетный номер помещения, машино-места (кадастровый, инвентарный или условный номер)	-
3	Кадастровый номер исходного объекта недвижимости (объектов недвижимости)	-
4	Номер, тип этажа (этажей), на котором (которых) расположено помещение	2, Этаж
5	Адрес помещения, машино-места	Российская Федерация, 143033, Московская область, г.о Одинцовский, село Лайково, микрорайон Город-событие, дом 22, квартира 193

5	Местоположение помещения, машино-места	-
	Дополнение местоположения помещения, машино-места	-
6	Площадь помещения, машино-места (Р), м2	48.6
7	Назначение помещения	Жилое
8	Вид жилого помещения (квартира, комната (в квартире), если жилое помещение расположено в многоквартирном доме	Квартира
9	Вид (виды) разрешенного использования помещения	-
10	Наименование помещения	-
11	Кадастровый номер (при наличии) или обозначение на плане этажа (или поэтажном плане) квартиры, в которой расположена комната	-
12	Сведения об отнесении к общему имуществу в многоквартирном доме или к вспомогательным помещениям	-
13	Сведения об отнесении к специализированному жилищному фонду или к жилым помещениям наемного дома социального использования или наемного дома коммерческого использования	-
14	Сведения о включении помещения в единый государственный реестр объектов культурного наследия (памятников истории и культуры) народов Российской Федерации	-
14.1	Регистрационный номер, вид и наименование объекта недвижимости в едином государственном реестре объектов культурного наследия (памятников истории и культуры) народов Российской Федерации либо регистрационный номер учетной карты объекта, представляющего собой историко-культурную ценность, вид и наименование выявленного объекта культурного наследия	-
14.2	Реквизиты решений Правительства Российской Федерации, органов охраны объектов культурного наследия о включении объекта недвижимости в единый государственный реестр объектов культурного наследия (памятников истории и культуры) народов Российской Федерации либо об отнесении объекта недвижимости к выявленным объектам культурного наследия, подлежащим государственной охране	-
14.3	Реквизиты документа, на основании которого установлены требования к сохранению, содержанию и использованию объектов культурного наследия (памятников истории и культуры) народов Российской Федерации, требования к обеспечению доступа к таким объектам либо выявленному объекту культурного наследия	-
Обозначение (номер) помещения, машино-места на плане здания, сооружения, плане этажа: 194		
Кадастровый номер: -		
№ п/п	Наименование характеристики	Значение характеристики
1	2	3
1	Вид объекта недвижимости (помещение, машино-место)	Помещение

2	Ранее присвоенный государственный учетный номер помещения, машино-места (кадастровый, инвентарный или условный номер)	-
3	Кадастровый номер исходного объекта недвижимости (объектов недвижимости)	-
4	Номер, тип этажа (этажей), на котором (которых) расположено помещение	2, Этаж
5	Адрес помещения, машино-места	Российская Федерация, 143033, Московская область, г.о Одинцовский, село Лайково, микрорайон Город-событие, дом 22, квартира 194
	Местоположение помещения, машино-места	-
	Дополнение местоположения помещения, машино-места	-
6	Площадь помещения, машино-места (P), м2	32.7
7	Назначение помещения	Жилое
8	Вид жилого помещения (квартира, комната (в квартире), если жилое помещение расположено в многоквартирном доме	Квартира
9	Вид (виды) разрешенного использования помещения	-
10	Наименование помещения	-
11	Кадастровый номер (при наличии) или обозначение на плане этажа (или поэтажном плане) квартиры, в которой расположена комната	-
12	Сведения об отнесении к общему имуществу в многоквартирном доме или к вспомогательным помещениям	-
13	Сведения об отнесении к специализированному жилищному фонду или к жилым помещениям наемного дома социального использования или наемного дома коммерческого использования	-
14	Сведения о включении помещения в единый государственный реестр объектов культурного наследия (памятников истории и культуры) народов Российской Федерации	-
14.1	Регистрационный номер, вид и наименование объекта недвижимости в едином государственном реестре объектов культурного наследия (памятников истории и культуры) народов Российской Федерации либо регистрационный номер учетной карты объекта, представляющего собой историко-культурную ценность, вид и наименование выявленного объекта культурного наследия	-
14.2	Реквизиты решений Правительства Российской Федерации, органов охраны объектов культурного наследия о включении объекта недвижимости в единый государственный реестр объектов культурного наследия (памятников истории и культуры) народов Российской Федерации либо об отнесении объекта недвижимости к выявленным объектам культурного наследия, подлежащим государственной охране	-
14.3	Реквизиты документа, на основании которого установлены требования к сохранению, содержанию и использованию объектов культурного наследия (памятников истории и культуры) народов Российской Федерации, требования к обеспечению доступа к таким объектам либо выявленному объекту культурного наследия	-

Обозначение (номер) помещения, машино-места на плане здания, сооружения, плане этажа: 195

Кадастровый номер: -

№ п/п	Наименование характеристики	Значение характеристики
1	2	3
1	Вид объекта недвижимости (помещение, машино-место)	Помещение
2	Ранее присвоенный государственный учетный номер помещения, машино-места (кадастровый, инвентарный или условный номер)	-
3	Кадастровый номер исходного объекта недвижимости (объектов недвижимости)	-
4	Номер, тип этажа (этажей), на котором (которых) расположено помещение	2, Этаж
5	Адрес помещения, машино-места	Российская Федерация, 143033, Московская область, г.о Одинцовский, село Лайково, микрорайон Город-событие, дом 22, квартира 195
	Местоположение помещения, машино-места	-
	Дополнение местоположения помещения, машино-места	-
6	Площадь помещения, машино-места (Р), м ²	44.5
7	Назначение помещения	Жилое
8	Вид жилого помещения (квартира, комната (в квартире), если жилое помещение расположено в многоквартирном доме)	Квартира
9	Вид (виды) разрешенного использования помещения	-
10	Наименование помещения	-
11	Кадастровый номер (при наличии) или обозначение на плане этажа (или поэтажном плане) квартиры, в которой расположена комната	-
12	Сведения об отнесении к общему имуществу в многоквартирном доме или к вспомогательным помещениям	-
13	Сведения об отнесении к специализированному жилищному фонду или к жилым помещениям наемного дома социального использования или наемного дома коммерческого использования	-
14	Сведения о включении помещения в единый государственный реестр объектов культурного наследия (памятников истории и культуры) народов Российской Федерации	-
14.1	Регистрационный номер, вид и наименование объекта недвижимости в едином государственном реестре объектов культурного наследия (памятников истории и культуры) народов Российской Федерации либо регистрационный номер учетной карты объекта, представляющего собой историко-культурную ценность, вид и наименование выявленного объекта культурного наследия	-

14.2	Реквизиты решений Правительства Российской Федерации, органов охраны объектов культурного наследия о включении объекта недвижимости в единый государственный реестр объектов культурного наследия (памятников истории и культуры) народов Российской Федерации либо об отнесении объекта недвижимости к выявленным объектам культурного наследия, подлежащим государственной охране	-
14.3	Реквизиты документа, на основании которого установлены требования к сохранению, содержанию и использованию объектов культурного наследия (памятников истории и культуры) народов Российской Федерации, требования к обеспечению доступа к таким объектам либо выявленному объекту культурного наследия	-
Обозначение (номер) помещения, машино-места на плане здания, сооружения, плане этажа: 196		
Кадастровый номер: -		
№ п/п	Наименование характеристики	Значение характеристики
1	2	3
1	Вид объекта недвижимости (помещение, машино-место)	Помещение
2	Ранее присвоенный государственный учетный номер помещения, машино-места (кадастровый, инвентарный или условный номер)	-
3	Кадастровый номер исходного объекта недвижимости (объектов недвижимости)	-
4	Номер, тип этажа (этажей), на котором (которых) расположено помещение	3, Этаж
5	Адрес помещения, машино-места	Российская Федерация, 143033, Московская область, г.о Одинцовский, село Лайково, микрорайон Город-событие, дом 22, квартира 196
	Местоположение помещения, машино-места	-
	Дополнение местоположения помещения, машино-места	-
6	Площадь помещения, машино-места (P), м ²	55.4
7	Назначение помещения	Жилое
8	Вид жилого помещения (квартира, комната (в квартире), если жилое помещение расположено в многоквартирном доме)	Квартира
9	Вид (виды) разрешенного использования помещения	-
10	Наименование помещения	-
11	Кадастровый номер (при наличии) или обозначение на плане этажа (или поэтажном плане) квартиры, в которой расположена комната	-
12	Сведения об отнесении к общему имуществу в многоквартирном доме или к вспомогательным помещениям	-
13	Сведения об отнесении к специализированному жилищному фонду или к жилым помещениям наемного дома социального использования или наемного дома коммерческого использования	-

14	Сведения о включении помещения в единый государственный реестр объектов культурного наследия (памятников истории и культуры) народов Российской Федерации	-
14.1	Регистрационный номер, вид и наименование объекта недвижимости в едином государственном реестре объектов культурного наследия (памятников истории и культуры) народов Российской Федерации либо регистрационный номер учетной карты объекта, представляющего собой историко-культурную ценность, вид и наименование выявленного объекта культурного наследия	-
14.2	Реквизиты решений Правительства Российской Федерации, органов охраны объектов культурного наследия о включении объекта недвижимости в единый государственный реестр объектов культурного наследия (памятников истории и культуры) народов Российской Федерации либо об отнесении объекта недвижимости к выявленным объектам культурного наследия, подлежащим государственной охране	-
14.3	Реквизиты документа, на основании которого установлены требования к сохранению, содержанию и использованию объектов культурного наследия (памятников истории и культуры) народов Российской Федерации, требования к обеспечению доступа к таким объектам либо выявленному объекту культурного наследия	-

Обозначение (номер) помещения, машино-места на плане здания, сооружения, плане этажа: 197

Кадастровый номер: -

№ п/п	Наименование характеристики	Значение характеристики
1	2	3
1	Вид объекта недвижимости (помещение, машино-место)	Помещение
2	Ранее присвоенный государственный учетный номер помещения, машино-места (кадастровый, инвентарный или условный номер)	-
3	Кадастровый номер исходного объекта недвижимости (объектов недвижимости)	-
4	Номер, тип этажа (этажей), на котором (которых) расположено помещение	3, Этаж
5	Адрес помещения, машино-места	Российская Федерация, 143033, Московская область, г.о Одинцовский, село Лайково, микрорайон Город-событие, дом 22, квартира 197
	Местоположение помещения, машино-места	-
	Дополнение местоположения помещения, машино-места	-
6	Площадь помещения, машино-места (Р), м ²	37.1
7	Назначение помещения	Жилое
8	Вид жилого помещения (квартира, комната (в квартире)), если жилое помещение расположено в многоквартирном доме	Квартира
9	Вид (виды) разрешенного использования помещения	-
10	Наименование помещения	-

11	Кадастровый номер (при наличии) или обозначение на плане этажа (или поэтажном плане) квартиры, в которой расположена комната	-
12	Сведения об отнесении к общему имуществу в многоквартирном доме или к вспомогательным помещениям	-
13	Сведения об отнесении к специализированному жилищному фонду или к жилым помещениям наемного дома социального использования или наемного дома коммерческого использования	-
14	Сведения о включении помещения в единый государственный реестр объектов культурного наследия (памятников истории и культуры) народов Российской Федерации	-
14.1	Регистрационный номер, вид и наименование объекта недвижимости в едином государственном реестре объектов культурного наследия (памятников истории и культуры) народов Российской Федерации либо регистрационный номер учетной карты объекта, представляющего собой историко-культурную ценность, вид и наименование выявленного объекта культурного наследия	-
14.2	Реквизиты решений Правительства Российской Федерации, органов охраны объектов культурного наследия о включении объекта недвижимости в единый государственный реестр объектов культурного наследия (памятников истории и культуры) народов Российской Федерации либо об отнесении объекта недвижимости к выявленным объектам культурного наследия, подлежащим государственной охране	-
14.3	Реквизиты документа, на основании которого установлены требования к сохранению, содержанию и использованию объектов культурного наследия (памятников истории и культуры) народов Российской Федерации, требования к обеспечению доступа к таким объектам либо выявленному объекту культурного наследия	-
Обозначение (номер) помещения, машино-места на плане здания, сооружения, плане этажа: 198		
Кадастровый номер: -		
№ п/п	Наименование характеристики	Значение характеристики
1	2	3
1	Вид объекта недвижимости (помещение, машино-место)	Помещение
2	Ранее присвоенный государственный учетный номер помещения, машино-места (кадастровый, инвентарный или условный номер)	-
3	Кадастровый номер исходного объекта недвижимости (объектов недвижимости)	-
4	Номер, тип этажа (этажей), на котором (которых) расположено помещение	3, Этаж
5	Адрес помещения, машино-места	Российская Федерация, 143033, Московская область, г.о Одинцовский, село Лайково, микрорайон Город-событие, дом 22, квартира 198

5	Местоположение помещения, машино-места	-
	Дополнение местоположения помещения, машино-места	-
6	Площадь помещения, машино-места (Р), м ²	22.3
7	Назначение помещения	Жилое
8	Вид жилого помещения (квартира, комната (в квартире), если жилое помещение расположено в многоквартирном доме)	Квартира
9	Вид (виды) разрешенного использования помещения	-
10	Наименование помещения	-
11	Кадастровый номер (при наличии) или обозначение на плане этажа (или поэтажном плане) квартиры, в которой расположена комната	-
12	Сведения об отнесении к общему имуществу в многоквартирном доме или к вспомогательным помещениям	-
13	Сведения об отнесении к специализированному жилищному фонду или к жилым помещениям наемного дома социального использования или наемного дома коммерческого использования	-
14	Сведения о включении помещения в единый государственный реестр объектов культурного наследия (памятников истории и культуры) народов Российской Федерации	-
14.1	Регистрационный номер, вид и наименование объекта недвижимости в едином государственном реестре объектов культурного наследия (памятников истории и культуры) народов Российской Федерации либо регистрационный номер учетной карты объекта, представляющего собой историко-культурную ценность, вид и наименование выявленного объекта культурного наследия	-
14.2	Реквизиты решений Правительства Российской Федерации, органов охраны объектов культурного наследия о включении объекта недвижимости в единый государственный реестр объектов культурного наследия (памятников истории и культуры) народов Российской Федерации либо об отнесении объекта недвижимости к выявленным объектам культурного наследия, подлежащим государственной охране	-
14.3	Реквизиты документа, на основании которого установлены требования к сохранению, содержанию и использованию объектов культурного наследия (памятников истории и культуры) народов Российской Федерации, требования к обеспечению доступа к таким объектам либо выявленному объекту культурного наследия	-

Обозначение (номер) помещения, машино-места на плане здания, сооружения, плане этажа: 199

Кадастровый номер: -

№ п/п	Наименование характеристики	Значение характеристики
1	2	3
1	Вид объекта недвижимости (помещение, машино-место)	Помещение

2	Ранее присвоенный государственный учетный номер помещения, машино-места (кадастровый, инвентарный или условный номер)	-
3	Кадастровый номер исходного объекта недвижимости (объектов недвижимости)	-
4	Номер, тип этажа (этажей), на котором (которых) расположено помещение	3, Этаж
5	Адрес помещения, машино-места	Российская Федерация, 143033, Московская область, г.о Одинцовский, село Лайково, микрорайон Город-событие, дом 22, квартира 199
	Местоположение помещения, машино-места	-
	Дополнение местоположения помещения, машино-места	-
6	Площадь помещения, машино-места (P), м2	48.9
7	Назначение помещения	Жилое
8	Вид жилого помещения (квартира, комната (в квартире), если жилое помещение расположено в многоквартирном доме	Квартира
9	Вид (виды) разрешенного использования помещения	-
10	Наименование помещения	-
11	Кадастровый номер (при наличии) или обозначение на плане этажа (или поэтажном плане) квартиры, в которой расположена комната	-
12	Сведения об отнесении к общему имуществу в многоквартирном доме или к вспомогательным помещениям	-
13	Сведения об отнесении к специализированному жилищному фонду или к жилым помещениям наемного дома социального использования или наемного дома коммерческого использования	-
14	Сведения о включении помещения в единый государственный реестр объектов культурного наследия (памятников истории и культуры) народов Российской Федерации	-
14.1	Регистрационный номер, вид и наименование объекта недвижимости в едином государственном реестре объектов культурного наследия (памятников истории и культуры) народов Российской Федерации либо регистрационный номер учетной карты объекта, представляющего собой историко-культурную ценность, вид и наименование выявленного объекта культурного наследия	-
14.2	Реквизиты решений Правительства Российской Федерации, органов охраны объектов культурного наследия о включении объекта недвижимости в единый государственный реестр объектов культурного наследия (памятников истории и культуры) народов Российской Федерации либо об отнесении объекта недвижимости к выявленным объектам культурного наследия, подлежащим государственной охране	-
14.3	Реквизиты документа, на основании которого установлены требования к сохранению, содержанию и использованию объектов культурного наследия (памятников истории и культуры) народов Российской Федерации, требования к обеспечению доступа к таким объектам либо выявленному объекту культурного наследия	-

Обозначение (номер) помещения, машино-места на плане здания, сооружения, плане этажа: 200

Кадастровый номер: -

№ п/п	Наименование характеристики	Значение характеристики
1	2	3
1	Вид объекта недвижимости (помещение, машино-место)	Помещение
2	Ранее присвоенный государственный учетный номер помещения, машино-места (кадастровый, инвентарный или условный номер)	-
3	Кадастровый номер исходного объекта недвижимости (объектов недвижимости)	-
4	Номер, тип этажа (этажей), на котором (которых) расположено помещение	3, Этаж
5	Адрес помещения, машино-места	Российская Федерация, 143033, Московская область, г.о Одинцовский, село Лайково, микрорайон Город-событие, дом 22, квартира 200
	Местоположение помещения, машино-места	-
	Дополнение местоположения помещения, машино-места	-
6	Площадь помещения, машино-места (Р), м ²	32.7
7	Назначение помещения	Жилое
8	Вид жилого помещения (квартира, комната (в квартире), если жилое помещение расположено в многоквартирном доме)	Квартира
9	Вид (виды) разрешенного использования помещения	-
10	Наименование помещения	-
11	Кадастровый номер (при наличии) или обозначение на плане этажа (или поэтажном плане) квартиры, в которой расположена комната	-
12	Сведения об отнесении к общему имуществу в многоквартирном доме или к вспомогательным помещениям	-
13	Сведения об отнесении к специализированному жилищному фонду или к жилым помещениям наемного дома социального использования или наемного дома коммерческого использования	-
14	Сведения о включении помещения в единый государственный реестр объектов культурного наследия (памятников истории и культуры) народов Российской Федерации	-
14.1	Регистрационный номер, вид и наименование объекта недвижимости в едином государственном реестре объектов культурного наследия (памятников истории и культуры) народов Российской Федерации либо регистрационный номер учетной карты объекта, представляющего собой историко-культурную ценность, вид и наименование выявленного объекта культурного наследия	-

14.2	Реквизиты решений Правительства Российской Федерации, органов охраны объектов культурного наследия о включении объекта недвижимости в единый государственный реестр объектов культурного наследия (памятников истории и культуры) народов Российской Федерации либо об отнесении объекта недвижимости к выявленным объектам культурного наследия, подлежащим государственной охране	-
14.3	Реквизиты документа, на основании которого установлены требования к сохранению, содержанию и использованию объектов культурного наследия (памятников истории и культуры) народов Российской Федерации, требования к обеспечению доступа к таким объектам либо выявленному объекту культурного наследия	-
Обозначение (номер) помещения, машино-места на плане здания, сооружения, плане этажа: 201		
Кадастровый номер: -		
№ п/п	Наименование характеристики	Значение характеристики
1	2	3
1	Вид объекта недвижимости (помещение, машино-место)	Помещение
2	Ранее присвоенный государственный учетный номер помещения, машино-места (кадастровый, инвентарный или условный номер)	-
3	Кадастровый номер исходного объекта недвижимости (объектов недвижимости)	-
4	Номер, тип этажа (этажей), на котором (которых) расположено помещение	3, Этаж
5	Адрес помещения, машино-места	Российская Федерация, 143033, Московская область, г.о Одинцовский, село Лайково, микрорайон Город-событие, дом 22, квартира 201
	Местоположение помещения, машино-места	-
	Дополнение местоположения помещения, машино-места	-
6	Площадь помещения, машино-места (Р), м ²	70.5
7	Назначение помещения	Жилое
8	Вид жилого помещения (квартира, комната (в квартире), если жилое помещение расположено в многоквартирном доме)	Квартира
9	Вид (виды) разрешенного использования помещения	-
10	Наименование помещения	-
11	Кадастровый номер (при наличии) или обозначение на плане этажа (или поэтажном плане) квартиры, в которой расположена комната	-
12	Сведения об отнесении к общему имуществу в многоквартирном доме или к вспомогательным помещениям	-
13	Сведения об отнесении к специализированному жилищному фонду или к жилым помещениям наемного дома социального использования или наемного дома коммерческого использования	-

14	Сведения о включении помещения в единый государственный реестр объектов культурного наследия (памятников истории и культуры) народов Российской Федерации	-
14.1	Регистрационный номер, вид и наименование объекта недвижимости в едином государственном реестре объектов культурного наследия (памятников истории и культуры) народов Российской Федерации либо регистрационный номер учетной карты объекта, представляющего собой историко-культурную ценность, вид и наименование выявленного объекта культурного наследия	-
14.2	Реквизиты решений Правительства Российской Федерации, органов охраны объектов культурного наследия о включении объекта недвижимости в единый государственный реестр объектов культурного наследия (памятников истории и культуры) народов Российской Федерации либо об отнесении объекта недвижимости к выявленным объектам культурного наследия, подлежащим государственной охране	-
14.3	Реквизиты документа, на основании которого установлены требования к сохранению, содержанию и использованию объектов культурного наследия (памятников истории и культуры) народов Российской Федерации, требования к обеспечению доступа к таким объектам либо выявленному объекту культурного наследия	-

Обозначение (номер) помещения, машино-места на плане здания, сооружения, плане этажа: 202

Кадастровый номер: -

№ п/п	Наименование характеристики	Значение характеристики
1	2	3
1	Вид объекта недвижимости (помещение, машино-место)	Помещение
2	Ранее присвоенный государственный учетный номер помещения, машино-места (кадастровый, инвентарный или условный номер)	-
3	Кадастровый номер исходного объекта недвижимости (объектов недвижимости)	-
4	Номер, тип этажа (этажей), на котором (которых) расположено помещение	4, Этаж
5	Адрес помещения, машино-места	Российская Федерация, 143033, Московская область, г.о Одинцовский, село Лайково, микрорайон Город-событие, дом 22, квартира 202
	Местоположение помещения, машино-места	-
	Дополнение местоположения помещения, машино-места	-
6	Площадь помещения, машино-места (Р), м ²	55.6
7	Назначение помещения	Жилое
8	Вид жилого помещения (квартира, комната (в квартире), если жилое помещение расположено в многоквартирном доме)	Квартира
9	Вид (виды) разрешенного использования помещения	-
10	Наименование помещения	-

11	Кадастровый номер (при наличии) или обозначение на плане этажа (или поэтажном плане) квартиры, в которой расположена комната	-
12	Сведения об отнесении к общему имуществу в многоквартирном доме или к вспомогательным помещениям	-
13	Сведения об отнесении к специализированному жилищному фонду или к жилым помещениям наемного дома социального использования или наемного дома коммерческого использования	-
14	Сведения о включении помещения в единый государственный реестр объектов культурного наследия (памятников истории и культуры) народов Российской Федерации	-
14.1	Регистрационный номер, вид и наименование объекта недвижимости в едином государственном реестре объектов культурного наследия (памятников истории и культуры) народов Российской Федерации либо регистрационный номер учетной карты объекта, представляющего собой историко-культурную ценность, вид и наименование выявленного объекта культурного наследия	-
14.2	Реквизиты решений Правительства Российской Федерации, органов охраны объектов культурного наследия о включении объекта недвижимости в единый государственный реестр объектов культурного наследия (памятников истории и культуры) народов Российской Федерации либо об отнесении объекта недвижимости к выявленным объектам культурного наследия, подлежащим государственной охране	-
14.3	Реквизиты документа, на основании которого установлены требования к сохранению, содержанию и использованию объектов культурного наследия (памятников истории и культуры) народов Российской Федерации, требования к обеспечению доступа к таким объектам либо выявленному объекту культурного наследия	-
Обозначение (номер) помещения, машино-места на плане здания, сооружения, плане этажа: 203		
Кадастровый номер: -		
№ п/п	Наименование характеристики	Значение характеристики
1	2	3
1	Вид объекта недвижимости (помещение, машино-место)	Помещение
2	Ранее присвоенный государственный учетный номер помещения, машино-места (кадастровый, инвентарный или условный номер)	-
3	Кадастровый номер исходного объекта недвижимости (объектов недвижимости)	-
4	Номер, тип этажа (этажей), на котором (которых) расположено помещение	4, Этаж
5	Адрес помещения, машино-места	Российская Федерация, 143033, Московская область, г.о Одинцовский, село Лайково, микрорайон Город-событие, дом 22, квартира 203

5	Местоположение помещения, машино-места	-
	Дополнение местоположения помещения, машино-места	-
6	Площадь помещения, машино-места (Р), м2	37.1
7	Назначение помещения	Жилое
8	Вид жилого помещения (квартира, комната (в квартире), если жилое помещение расположено в многоквартирном доме)	Квартира
9	Вид (виды) разрешенного использования помещения	-
10	Наименование помещения	-
11	Кадастровый номер (при наличии) или обозначение на плане этажа (или поэтажном плане) квартиры, в которой расположена комната	-
12	Сведения об отнесении к общему имуществу в многоквартирном доме или к вспомогательным помещениям	-
13	Сведения об отнесении к специализированному жилищному фонду или к жилым помещениям наемного дома социального использования или наемного дома коммерческого использования	-
14	Сведения о включении помещения в единый государственный реестр объектов культурного наследия (памятников истории и культуры) народов Российской Федерации	-
14.1	Регистрационный номер, вид и наименование объекта недвижимости в едином государственном реестре объектов культурного наследия (памятников истории и культуры) народов Российской Федерации либо регистрационный номер учетной карты объекта, представляющего собой историко-культурную ценность, вид и наименование выявленного объекта культурного наследия	-
14.2	Реквизиты решений Правительства Российской Федерации, органов охраны объектов культурного наследия о включении объекта недвижимости в единый государственный реестр объектов культурного наследия (памятников истории и культуры) народов Российской Федерации либо об отнесении объекта недвижимости к выявленным объектам культурного наследия, подлежащим государственной охране	-
14.3	Реквизиты документа, на основании которого установлены требования к сохранению, содержанию и использованию объектов культурного наследия (памятников истории и культуры) народов Российской Федерации, требования к обеспечению доступа к таким объектам либо выявленному объекту культурного наследия	-
Обозначение (номер) помещения, машино-места на плане здания, сооружения, плане этажа: 204		
Кадастровый номер: -		
№ п/п	Наименование характеристики	Значение характеристики
1	2	3
1	Вид объекта недвижимости (помещение, машино-место)	Помещение

2	Ранее присвоенный государственный учетный номер помещения, машино-места (кадастровый, инвентарный или условный номер)	-
3	Кадастровый номер исходного объекта недвижимости (объектов недвижимости)	-
4	Номер, тип этажа (этажей), на котором (которых) расположено помещение	4, Этаж
5	Адрес помещения, машино-места	Российская Федерация, 143033, Московская область, г.о Одинцовский, село Лайково, микрорайон Город-событие, дом 22, квартира 204
	Местоположение помещения, машино-места	-
	Дополнение местоположения помещения, машино-места	-
6	Площадь помещения, машино-места (P), м2	22.2
7	Назначение помещения	Жилое
8	Вид жилого помещения (квартира, комната (в квартире), если жилое помещение расположено в многоквартирном доме	Квартира
9	Вид (виды) разрешенного использования помещения	-
10	Наименование помещения	-
11	Кадастровый номер (при наличии) или обозначение на плане этажа (или поэтажном плане) квартиры, в которой расположена комната	-
12	Сведения об отнесении к общему имуществу в многоквартирном доме или к вспомогательным помещениям	-
13	Сведения об отнесении к специализированному жилищному фонду или к жилым помещениям наемного дома социального использования или наемного дома коммерческого использования	-
14	Сведения о включении помещения в единый государственный реестр объектов культурного наследия (памятников истории и культуры) народов Российской Федерации	-
14.1	Регистрационный номер, вид и наименование объекта недвижимости в едином государственном реестре объектов культурного наследия (памятников истории и культуры) народов Российской Федерации либо регистрационный номер учетной карты объекта, представляющего собой историко-культурную ценность, вид и наименование выявленного объекта культурного наследия	-
14.2	Реквизиты решений Правительства Российской Федерации, органов охраны объектов культурного наследия о включении объекта недвижимости в единый государственный реестр объектов культурного наследия (памятников истории и культуры) народов Российской Федерации либо об отнесении объекта недвижимости к выявленным объектам культурного наследия, подлежащим государственной охране	-
14.3	Реквизиты документа, на основании которого установлены требования к сохранению, содержанию и использованию объектов культурного наследия (памятников истории и культуры) народов Российской Федерации, требования к обеспечению доступа к таким объектам либо выявленному объекту культурного наследия	-

Обозначение (номер) помещения, машино-места на плане здания, сооружения, плане этажа: 205

Кадастровый номер: -

№ п/п	Наименование характеристики	Значение характеристики
1	2	3
1	Вид объекта недвижимости (помещение, машино-место)	Помещение
2	Ранее присвоенный государственный учетный номер помещения, машино-места (кадастровый, инвентарный или условный номер)	-
3	Кадастровый номер исходного объекта недвижимости (объектов недвижимости)	-
4	Номер, тип этажа (этажей), на котором (которых) расположено помещение	4, Этаж
5	Адрес помещения, машино-места	Российская Федерация, 143033, Московская область, г.о Одинцовский, село Лайково, микрорайон Город-событие, дом 22, квартира 205
	Местоположение помещения, машино-места	-
	Дополнение местоположения помещения, машино-места	-
6	Площадь помещения, машино-места (Р), м ²	48.1
7	Назначение помещения	Жилое
8	Вид жилого помещения (квартира, комната (в квартире), если жилое помещение расположено в многоквартирном доме	Квартира
9	Вид (виды) разрешенного использования помещения	-
10	Наименование помещения	-
11	Кадастровый номер (при наличии) или обозначение на плане этажа (или поэтажном плане) квартиры, в которой расположена комната	-
12	Сведения об отнесении к общему имуществу в многоквартирном доме или к вспомогательным помещениям	-
13	Сведения об отнесении к специализированному жилищному фонду или к жилым помещениям наемного дома социального использования или наемного дома коммерческого использования	-
14	Сведения о включении помещения в единый государственный реестр объектов культурного наследия (памятников истории и культуры) народов Российской Федерации	-
14.1	Регистрационный номер, вид и наименование объекта недвижимости в едином государственном реестре объектов культурного наследия (памятников истории и культуры) народов Российской Федерации либо регистрационный номер учетной карты объекта, представляющего собой историко-культурную ценность, вид и наименование выявленного объекта культурного наследия	-

14.2	Реквизиты решений Правительства Российской Федерации, органов охраны объектов культурного наследия о включении объекта недвижимости в единый государственный реестр объектов культурного наследия (памятников истории и культуры) народов Российской Федерации либо об отнесении объекта недвижимости к выявленным объектам культурного наследия, подлежащим государственной охране	-
14.3	Реквизиты документа, на основании которого установлены требования к сохранению, содержанию и использованию объектов культурного наследия (памятников истории и культуры) народов Российской Федерации, требования к обеспечению доступа к таким объектам либо выявленному объекту культурного наследия	-
Обозначение (номер) помещения, машино-места на плане здания, сооружения, плане этажа: 206		
Кадастровый номер: -		
№ п/п	Наименование характеристики	Значение характеристики
1	2	3
1	Вид объекта недвижимости (помещение, машино-место)	Помещение
2	Ранее присвоенный государственный учетный номер помещения, машино-места (кадастровый, инвентарный или условный номер)	-
3	Кадастровый номер исходного объекта недвижимости (объектов недвижимости)	-
4	Номер, тип этажа (этажей), на котором (которых) расположено помещение	4, Этаж
5	Адрес помещения, машино-места	Российская Федерация, 143033, Московская область, г.о Одинцовский, село Лайково, микрорайон Город-событие, дом 22, квартира 206
	Местоположение помещения, машино-места	-
	Дополнение местоположения помещения, машино-места	-
6	Площадь помещения, машино-места (P), м2	31.3
7	Назначение помещения	Жилое
8	Вид жилого помещения (квартира, комната (в квартире), если жилое помещение расположено в многоквартирном доме)	Квартира
9	Вид (виды) разрешенного использования помещения	-
10	Наименование помещения	-
11	Кадастровый номер (при наличии) или обозначение на плане этажа (или поэтажном плане) квартиры, в которой расположена комната	-
12	Сведения об отнесении к общему имуществу в многоквартирном доме или к вспомогательным помещениям	-
13	Сведения об отнесении к специализированному жилищному фонду или к жилым помещениям наемного дома социального использования или наемного дома коммерческого использования	-

14	Сведения о включении помещения в единый государственный реестр объектов культурного наследия (памятников истории и культуры) народов Российской Федерации	-
14.1	Регистрационный номер, вид и наименование объекта недвижимости в едином государственном реестре объектов культурного наследия (памятников истории и культуры) народов Российской Федерации либо регистрационный номер учетной карты объекта, представляющего собой историко-культурную ценность, вид и наименование выявленного объекта культурного наследия	-
14.2	Реквизиты решений Правительства Российской Федерации, органов охраны объектов культурного наследия о включении объекта недвижимости в единый государственный реестр объектов культурного наследия (памятников истории и культуры) народов Российской Федерации либо об отнесении объекта недвижимости к выявленным объектам культурного наследия, подлежащим государственной охране	-
14.3	Реквизиты документа, на основании которого установлены требования к сохранению, содержанию и использованию объектов культурного наследия (памятников истории и культуры) народов Российской Федерации, требования к обеспечению доступа к таким объектам либо выявленному объекту культурного наследия	-

Обозначение (номер) помещения, машино-места на плане здания, сооружения, плане этажа: 207

Кадастровый номер: -

№ п/п	Наименование характеристики	Значение характеристики
1	2	3
1	Вид объекта недвижимости (помещение, машино-место)	Помещение
2	Ранее присвоенный государственный учетный номер помещения, машино-места (кадастровый, инвентарный или условный номер)	-
3	Кадастровый номер исходного объекта недвижимости (объектов недвижимости)	-
4	Номер, тип этажа (этажей), на котором (которых) расположено помещение	4, Этаж
5	Адрес помещения, машино-места	Российская Федерация, 143033, Московская область, г.о Одинцовский, село Лайково, микрорайон Город-событие, дом 22, квартира 207
	Местоположение помещения, машино-места	-
	Дополнение местоположения помещения, машино-места	-
6	Площадь помещения, машино-места (Р), м ²	68.9
7	Назначение помещения	Жилое
8	Вид жилого помещения (квартира, комната (в квартире)), если жилое помещение расположено в многоквартирном доме	Квартира
9	Вид (виды) разрешенного использования помещения	-
10	Наименование помещения	-

11	Кадастровый номер (при наличии) или обозначение на плане этажа (или поэтажном плане) квартиры, в которой расположена комната	-
12	Сведения об отнесении к общему имуществу в многоквартирном доме или к вспомогательным помещениям	-
13	Сведения об отнесении к специализированному жилищному фонду или к жилым помещениям наемного дома социального использования или наемного дома коммерческого использования	-
14	Сведения о включении помещения в единый государственный реестр объектов культурного наследия (памятников истории и культуры) народов Российской Федерации	-
14.1	Регистрационный номер, вид и наименование объекта недвижимости в едином государственном реестре объектов культурного наследия (памятников истории и культуры) народов Российской Федерации либо регистрационный номер учетной карты объекта, представляющего собой историко-культурную ценность, вид и наименование выявленного объекта культурного наследия	-
14.2	Реквизиты решений Правительства Российской Федерации, органов охраны объектов культурного наследия о включении объекта недвижимости в единый государственный реестр объектов культурного наследия (памятников истории и культуры) народов Российской Федерации либо об отнесении объекта недвижимости к выявленным объектам культурного наследия, подлежащим государственной охране	-
14.3	Реквизиты документа, на основании которого установлены требования к сохранению, содержанию и использованию объектов культурного наследия (памятников истории и культуры) народов Российской Федерации, требования к обеспечению доступа к таким объектам либо выявленному объекту культурного наследия	-
Обозначение (номер) помещения, машино-места на плане здания, сооружения, плане этажа: 208		
Кадастровый номер: -		
№ п/п	Наименование характеристики	Значение характеристики
1	2	3
1	Вид объекта недвижимости (помещение, машино-место)	Помещение
2	Ранее присвоенный государственный учетный номер помещения, машино-места (кадастровый, инвентарный или условный номер)	-
3	Кадастровый номер исходного объекта недвижимости (объектов недвижимости)	-
4	Номер, тип этажа (этажей), на котором (которых) расположено помещение	5, Этаж
5	Адрес помещения, машино-места	Российская Федерация, 143033, Московская область, г.о Одинцовский, село Лайково, микрорайон Город-событие, дом 22, квартира 208

5	Местоположение помещения, машино-места	-
	Дополнение местоположения помещения, машино-места	-
6	Площадь помещения, машино-места (Р), м2	55.2
7	Назначение помещения	Жилое
8	Вид жилого помещения (квартира, комната (в квартире), если жилое помещение расположено в многоквартирном доме)	Квартира
9	Вид (виды) разрешенного использования помещения	-
10	Наименование помещения	-
11	Кадастровый номер (при наличии) или обозначение на плане этажа (или поэтажном плане) квартиры, в которой расположена комната	-
12	Сведения об отнесении к общему имуществу в многоквартирном доме или к вспомогательным помещениям	-
13	Сведения об отнесении к специализированному жилищному фонду или к жилым помещениям наемного дома социального использования или наемного дома коммерческого использования	-
14	Сведения о включении помещения в единый государственный реестр объектов культурного наследия (памятников истории и культуры) народов Российской Федерации	-
14.1	Регистрационный номер, вид и наименование объекта недвижимости в едином государственном реестре объектов культурного наследия (памятников истории и культуры) народов Российской Федерации либо регистрационный номер учетной карты объекта, представляющего собой историко-культурную ценность, вид и наименование выявленного объекта культурного наследия	-
14.2	Реквизиты решений Правительства Российской Федерации, органов охраны объектов культурного наследия о включении объекта недвижимости в единый государственный реестр объектов культурного наследия (памятников истории и культуры) народов Российской Федерации либо об отнесении объекта недвижимости к выявленным объектам культурного наследия, подлежащим государственной охране	-
14.3	Реквизиты документа, на основании которого установлены требования к сохранению, содержанию и использованию объектов культурного наследия (памятников истории и культуры) народов Российской Федерации, требования к обеспечению доступа к таким объектам либо выявленному объекту культурного наследия	-
Обозначение (номер) помещения, машино-места на плане здания, сооружения, плане этажа: 209		
Кадастровый номер: -		
№ п/п	Наименование характеристики	Значение характеристики
1	2	3
1	Вид объекта недвижимости (помещение, машино-место)	Помещение

2	Ранее присвоенный государственный учетный номер помещения, машино-места (кадастровый, инвентарный или условный номер)	-
3	Кадастровый номер исходного объекта недвижимости (объектов недвижимости)	-
4	Номер, тип этажа (этажей), на котором (которых) расположено помещение	5, Этаж
5	Адрес помещения, машино-места	Российская Федерация, 143033, Московская область, г.о Одинцовский, село Лайково, микрорайон Город-событие, дом 22, квартира 209
	Местоположение помещения, машино-места	-
	Дополнение местоположения помещения, машино-места	-
6	Площадь помещения, машино-места (P), м2	37.2
7	Назначение помещения	Жилое
8	Вид жилого помещения (квартира, комната (в квартире), если жилое помещение расположено в многоквартирном доме	Квартира
9	Вид (виды) разрешенного использования помещения	-
10	Наименование помещения	-
11	Кадастровый номер (при наличии) или обозначение на плане этажа (или поэтажном плане) квартиры, в которой расположена комната	-
12	Сведения об отнесении к общему имуществу в многоквартирном доме или к вспомогательным помещениям	-
13	Сведения об отнесении к специализированному жилищному фонду или к жилым помещениям наемного дома социального использования или наемного дома коммерческого использования	-
14	Сведения о включении помещения в единый государственный реестр объектов культурного наследия (памятников истории и культуры) народов Российской Федерации	-
14.1	Регистрационный номер, вид и наименование объекта недвижимости в едином государственном реестре объектов культурного наследия (памятников истории и культуры) народов Российской Федерации либо регистрационный номер учетной карты объекта, представляющего собой историко-культурную ценность, вид и наименование выявленного объекта культурного наследия	-
14.2	Реквизиты решений Правительства Российской Федерации, органов охраны объектов культурного наследия о включении объекта недвижимости в единый государственный реестр объектов культурного наследия (памятников истории и культуры) народов Российской Федерации либо об отнесении объекта недвижимости к выявленным объектам культурного наследия, подлежащим государственной охране	-
14.3	Реквизиты документа, на основании которого установлены требования к сохранению, содержанию и использованию объектов культурного наследия (памятников истории и культуры) народов Российской Федерации, требования к обеспечению доступа к таким объектам либо выявленному объекту культурного наследия	-

Обозначение (номер) помещения, машино-места на плане здания, сооружения, плане этажа: 210

Кадастровый номер: -

№ п/п	Наименование характеристики	Значение характеристики
1	2	3
1	Вид объекта недвижимости (помещение, машино-место)	Помещение
2	Ранее присвоенный государственный учетный номер помещения, машино-места (кадастровый, инвентарный или условный номер)	-
3	Кадастровый номер исходного объекта недвижимости (объектов недвижимости)	-
4	Номер, тип этажа (этажей), на котором (которых) расположено помещение	5, Этаж
5	Адрес помещения, машино-места	Российская Федерация, 143033, Московская область, г.о Одинцовский, село Лайково, микрорайон Город-событие, дом 22, квартира 210
	Местоположение помещения, машино-места	-
	Дополнение местоположения помещения, машино-места	-
6	Площадь помещения, машино-места (Р), м ²	22.2
7	Назначение помещения	Жилое
8	Вид жилого помещения (квартира, комната (в квартире), если жилое помещение расположено в многоквартирном доме)	Квартира
9	Вид (виды) разрешенного использования помещения	-
10	Наименование помещения	-
11	Кадастровый номер (при наличии) или обозначение на плане этажа (или поэтажном плане) квартиры, в которой расположена комната	-
12	Сведения об отнесении к общему имуществу в многоквартирном доме или к вспомогательным помещениям	-
13	Сведения об отнесении к специализированному жилищному фонду или к жилым помещениям наемного дома социального использования или наемного дома коммерческого использования	-
14	Сведения о включении помещения в единый государственный реестр объектов культурного наследия (памятников истории и культуры) народов Российской Федерации	-
14.1	Регистрационный номер, вид и наименование объекта недвижимости в едином государственном реестре объектов культурного наследия (памятников истории и культуры) народов Российской Федерации либо регистрационный номер учетной карты объекта, представляющего собой историко-культурную ценность, вид и наименование выявленного объекта культурного наследия	-

14.2	Реквизиты решений Правительства Российской Федерации, органов охраны объектов культурного наследия о включении объекта недвижимости в единый государственный реестр объектов культурного наследия (памятников истории и культуры) народов Российской Федерации либо об отнесении объекта недвижимости к выявленным объектам культурного наследия, подлежащим государственной охране	-
14.3	Реквизиты документа, на основании которого установлены требования к сохранению, содержанию и использованию объектов культурного наследия (памятников истории и культуры) народов Российской Федерации, требования к обеспечению доступа к таким объектам либо выявленному объекту культурного наследия	-
Обозначение (номер) помещения, машино-места на плане здания, сооружения, плане этажа: 211		
Кадастровый номер: -		
№ п/п	Наименование характеристики	Значение характеристики
1	2	3
1	Вид объекта недвижимости (помещение, машино-место)	Помещение
2	Ранее присвоенный государственный учетный номер помещения, машино-места (кадастровый, инвентарный или условный номер)	-
3	Кадастровый номер исходного объекта недвижимости (объектов недвижимости)	-
4	Номер, тип этажа (этажей), на котором (которых) расположено помещение	5, Этаж
5	Адрес помещения, машино-места	Российская Федерация, 143033, Московская область, г.о Одинцовский, село Лайково, микрорайон Город-событие, дом 22, квартира 211
	Местоположение помещения, машино-места	-
	Дополнение местоположения помещения, машино-места	-
6	Площадь помещения, машино-места (Р), м ²	48.0
7	Назначение помещения	Жилое
8	Вид жилого помещения (квартира, комната (в квартире), если жилое помещение расположено в многоквартирном доме)	Квартира
9	Вид (виды) разрешенного использования помещения	-
10	Наименование помещения	-
11	Кадастровый номер (при наличии) или обозначение на плане этажа (или поэтажном плане) квартиры, в которой расположена комната	-
12	Сведения об отнесении к общему имуществу в многоквартирном доме или к вспомогательным помещениям	-
13	Сведения об отнесении к специализированному жилищному фонду или к жилым помещениям наемного дома социального использования или наемного дома коммерческого использования	-

14	Сведения о включении помещения в единый государственный реестр объектов культурного наследия (памятников истории и культуры) народов Российской Федерации	-
14.1	Регистрационный номер, вид и наименование объекта недвижимости в едином государственном реестре объектов культурного наследия (памятников истории и культуры) народов Российской Федерации либо регистрационный номер учетной карты объекта, представляющего собой историко-культурную ценность, вид и наименование выявленного объекта культурного наследия	-
14.2	Реквизиты решений Правительства Российской Федерации, органов охраны объектов культурного наследия о включении объекта недвижимости в единый государственный реестр объектов культурного наследия (памятников истории и культуры) народов Российской Федерации либо об отнесении объекта недвижимости к выявленным объектам культурного наследия, подлежащим государственной охране	-
14.3	Реквизиты документа, на основании которого установлены требования к сохранению, содержанию и использованию объектов культурного наследия (памятников истории и культуры) народов Российской Федерации, требования к обеспечению доступа к таким объектам либо выявленному объекту культурного наследия	-

Обозначение (номер) помещения, машино-места на плане здания, сооружения, плане этажа: 212

Кадастровый номер: -

№ п/п	Наименование характеристики	Значение характеристики
1	2	3
1	Вид объекта недвижимости (помещение, машино-место)	Помещение
2	Ранее присвоенный государственный учетный номер помещения, машино-места (кадастровый, инвентарный или условный номер)	-
3	Кадастровый номер исходного объекта недвижимости (объектов недвижимости)	-
4	Номер, тип этажа (этажей), на котором (которых) расположено помещение	5, Этаж
5	Адрес помещения, машино-места	Российская Федерация, 143033, Московская область, г.о Одинцовский, село Лайково, микрорайон Город-событие, дом 22, квартира 212
	Местоположение помещения, машино-места	-
	Дополнение местоположения помещения, машино-места	-
6	Площадь помещения, машино-места (Р), м ²	31.5
7	Назначение помещения	Жилое
8	Вид жилого помещения (квартира, комната (в квартире)), если жилое помещение расположено в многоквартирном доме	Квартира
9	Вид (виды) разрешенного использования помещения	-
10	Наименование помещения	-

11	Кадастровый номер (при наличии) или обозначение на плане этажа (или поэтажном плане) квартиры, в которой расположена комната	-
12	Сведения об отнесении к общему имуществу в многоквартирном доме или к вспомогательным помещениям	-
13	Сведения об отнесении к специализированному жилищному фонду или к жилым помещениям наемного дома социального использования или наемного дома коммерческого использования	-
14	Сведения о включении помещения в единый государственный реестр объектов культурного наследия (памятников истории и культуры) народов Российской Федерации	-
14.1	Регистрационный номер, вид и наименование объекта недвижимости в едином государственном реестре объектов культурного наследия (памятников истории и культуры) народов Российской Федерации либо регистрационный номер учетной карты объекта, представляющего собой историко-культурную ценность, вид и наименование выявленного объекта культурного наследия	-
14.2	Реквизиты решений Правительства Российской Федерации, органов охраны объектов культурного наследия о включении объекта недвижимости в единый государственный реестр объектов культурного наследия (памятников истории и культуры) народов Российской Федерации либо об отнесении объекта недвижимости к выявленным объектам культурного наследия, подлежащим государственной охране	-
14.3	Реквизиты документа, на основании которого установлены требования к сохранению, содержанию и использованию объектов культурного наследия (памятников истории и культуры) народов Российской Федерации, требования к обеспечению доступа к таким объектам либо выявленному объекту культурного наследия	-

Обозначение (номер) помещения, машино-места на плане здания, сооружения, плане этажа: 213

Кадастровый номер: -

№ п/п	Наименование характеристики	Значение характеристики
1	2	3
1	Вид объекта недвижимости (помещение, машино-место)	Помещение
2	Ранее присвоенный государственный учетный номер помещения, машино-места (кадастровый, инвентарный или условный номер)	-
3	Кадастровый номер исходного объекта недвижимости (объектов недвижимости)	-
4	Номер, тип этажа (этажей), на котором (которых) расположено помещение	5, Этаж
5	Адрес помещения, машино-места	Российская Федерация, 143033, Московская область, г.о Одинцовский, село Лайково, микрорайон Город-событие, дом 22, квартира 213

5	Местоположение помещения, машино-места	-
	Дополнение местоположения помещения, машино-места	-
6	Площадь помещения, машино-места (Р), м2	68.5
7	Назначение помещения	Жилое
8	Вид жилого помещения (квартира, комната (в квартире), если жилое помещение расположено в многоквартирном доме)	Квартира
9	Вид (виды) разрешенного использования помещения	-
10	Наименование помещения	-
11	Кадастровый номер (при наличии) или обозначение на плане этажа (или поэтажном плане) квартиры, в которой расположена комната	-
12	Сведения об отнесении к общему имуществу в многоквартирном доме или к вспомогательным помещениям	-
13	Сведения об отнесении к специализированному жилищному фонду или к жилым помещениям наемного дома социального использования или наемного дома коммерческого использования	-
14	Сведения о включении помещения в единый государственный реестр объектов культурного наследия (памятников истории и культуры) народов Российской Федерации	-
14.1	Регистрационный номер, вид и наименование объекта недвижимости в едином государственном реестре объектов культурного наследия (памятников истории и культуры) народов Российской Федерации либо регистрационный номер учетной карты объекта, представляющего собой историко-культурную ценность, вид и наименование выявленного объекта культурного наследия	-
14.2	Реквизиты решений Правительства Российской Федерации, органов охраны объектов культурного наследия о включении объекта недвижимости в единый государственный реестр объектов культурного наследия (памятников истории и культуры) народов Российской Федерации либо об отнесении объекта недвижимости к выявленным объектам культурного наследия, подлежащим государственной охране	-
14.3	Реквизиты документа, на основании которого установлены требования к сохранению, содержанию и использованию объектов культурного наследия (памятников истории и культуры) народов Российской Федерации, требования к обеспечению доступа к таким объектам либо выявленному объекту культурного наследия	-
Обозначение (номер) помещения, машино-места на плане здания, сооружения, плане этажа: 214		
Кадастровый номер: -		
№ п/п	Наименование характеристики	Значение характеристики
1	2	3
1	Вид объекта недвижимости (помещение, машино-место)	Помещение

2	Ранее присвоенный государственный учетный номер помещения, машино-места (кадастровый, инвентарный или условный номер)	-
3	Кадастровый номер исходного объекта недвижимости (объектов недвижимости)	-
4	Номер, тип этажа (этажей), на котором (которых) расположено помещение	6, Этаж
5	Адрес помещения, машино-места	Российская Федерация, 143033, Московская область, г.о Одинцовский, село Лайково, микрорайон Город-событие, дом 22, квартира 214
	Местоположение помещения, машино-места	-
	Дополнение местоположения помещения, машино-места	-
6	Площадь помещения, машино-места (P), м2	55.2
7	Назначение помещения	Жилое
8	Вид жилого помещения (квартира, комната (в квартире), если жилое помещение расположено в многоквартирном доме	Квартира
9	Вид (виды) разрешенного использования помещения	-
10	Наименование помещения	-
11	Кадастровый номер (при наличии) или обозначение на плане этажа (или поэтажном плане) квартиры, в которой расположена комната	-
12	Сведения об отнесении к общему имуществу в многоквартирном доме или к вспомогательным помещениям	-
13	Сведения об отнесении к специализированному жилищному фонду или к жилым помещениям наемного дома социального использования или наемного дома коммерческого использования	-
14	Сведения о включении помещения в единый государственный реестр объектов культурного наследия (памятников истории и культуры) народов Российской Федерации	-
14.1	Регистрационный номер, вид и наименование объекта недвижимости в едином государственном реестре объектов культурного наследия (памятников истории и культуры) народов Российской Федерации либо регистрационный номер учетной карты объекта, представляющего собой историко-культурную ценность, вид и наименование выявленного объекта культурного наследия	-
14.2	Реквизиты решений Правительства Российской Федерации, органов охраны объектов культурного наследия о включении объекта недвижимости в единый государственный реестр объектов культурного наследия (памятников истории и культуры) народов Российской Федерации либо об отнесении объекта недвижимости к выявленным объектам культурного наследия, подлежащим государственной охране	-
14.3	Реквизиты документа, на основании которого установлены требования к сохранению, содержанию и использованию объектов культурного наследия (памятников истории и культуры) народов Российской Федерации, требования к обеспечению доступа к таким объектам либо выявленному объекту культурного наследия	-

Обозначение (номер) помещения, машино-места на плане здания, сооружения, плане этажа: 215

Кадастровый номер: -

№ п/п	Наименование характеристики	Значение характеристики
1	2	3
1	Вид объекта недвижимости (помещение, машино-место)	Помещение
2	Ранее присвоенный государственный учетный номер помещения, машино-места (кадастровый, инвентарный или условный номер)	-
3	Кадастровый номер исходного объекта недвижимости (объектов недвижимости)	-
4	Номер, тип этажа (этажей), на котором (которых) расположено помещение	6, Этаж
5	Адрес помещения, машино-места	Российская Федерация, 143033, Московская область, г.о Одинцовский, село Лайково, микрорайон Город-событие, дом 22, квартира 215
	Местоположение помещения, машино-места	-
	Дополнение местоположения помещения, машино-места	-
6	Площадь помещения, машино-места (Р), м ²	37.1
7	Назначение помещения	Жилое
8	Вид жилого помещения (квартира, комната (в квартире), если жилое помещение расположено в многоквартирном доме)	Квартира
9	Вид (виды) разрешенного использования помещения	-
10	Наименование помещения	-
11	Кадастровый номер (при наличии) или обозначение на плане этажа (или поэтажном плане) квартиры, в которой расположена комната	-
12	Сведения об отнесении к общему имуществу в многоквартирном доме или к вспомогательным помещениям	-
13	Сведения об отнесении к специализированному жилищному фонду или к жилым помещениям наемного дома социального использования или наемного дома коммерческого использования	-
14	Сведения о включении помещения в единый государственный реестр объектов культурного наследия (памятников истории и культуры) народов Российской Федерации	-
14.1	Регистрационный номер, вид и наименование объекта недвижимости в едином государственном реестре объектов культурного наследия (памятников истории и культуры) народов Российской Федерации либо регистрационный номер учетной карты объекта, представляющего собой историко-культурную ценность, вид и наименование выявленного объекта культурного наследия	-

14.2	Реквизиты решений Правительства Российской Федерации, органов охраны объектов культурного наследия о включении объекта недвижимости в единый государственный реестр объектов культурного наследия (памятников истории и культуры) народов Российской Федерации либо об отнесении объекта недвижимости к выявленным объектам культурного наследия, подлежащим государственной охране	-
14.3	Реквизиты документа, на основании которого установлены требования к сохранению, содержанию и использованию объектов культурного наследия (памятников истории и культуры) народов Российской Федерации, требования к обеспечению доступа к таким объектам либо выявленному объекту культурного наследия	-
Обозначение (номер) помещения, машино-места на плане здания, сооружения, плане этажа: 216		
Кадастровый номер: -		
№ п/п	Наименование характеристики	Значение характеристики
1	2	3
1	Вид объекта недвижимости (помещение, машино-место)	Помещение
2	Ранее присвоенный государственный учетный номер помещения, машино-места (кадастровый, инвентарный или условный номер)	-
3	Кадастровый номер исходного объекта недвижимости (объектов недвижимости)	-
4	Номер, тип этажа (этажей), на котором (которых) расположено помещение	6, Этаж
5	Адрес помещения, машино-места	Российская Федерация, 143033, Московская область, г.о Одинцовский, село Лайково, микрорайон Город-событие, дом 22, квартира 216
	Местоположение помещения, машино-места	-
	Дополнение местоположения помещения, машино-места	-
6	Площадь помещения, машино-места (Р), м ²	22.2
7	Назначение помещения	Жилое
8	Вид жилого помещения (квартира, комната (в квартире), если жилое помещение расположено в многоквартирном доме)	Квартира
9	Вид (виды) разрешенного использования помещения	-
10	Наименование помещения	-
11	Кадастровый номер (при наличии) или обозначение на плане этажа (или поэтажном плане) квартиры, в которой расположена комната	-
12	Сведения об отнесении к общему имуществу в многоквартирном доме или к вспомогательным помещениям	-
13	Сведения об отнесении к специализированному жилищному фонду или к жилым помещениям наемного дома социального использования или наемного дома коммерческого использования	-

14	Сведения о включении помещения в единый государственный реестр объектов культурного наследия (памятников истории и культуры) народов Российской Федерации	-
14.1	Регистрационный номер, вид и наименование объекта недвижимости в едином государственном реестре объектов культурного наследия (памятников истории и культуры) народов Российской Федерации либо регистрационный номер учетной карты объекта, представляющего собой историко-культурную ценность, вид и наименование выявленного объекта культурного наследия	-
14.2	Реквизиты решений Правительства Российской Федерации, органов охраны объектов культурного наследия о включении объекта недвижимости в единый государственный реестр объектов культурного наследия (памятников истории и культуры) народов Российской Федерации либо об отнесении объекта недвижимости к выявленным объектам культурного наследия, подлежащим государственной охране	-
14.3	Реквизиты документа, на основании которого установлены требования к сохранению, содержанию и использованию объектов культурного наследия (памятников истории и культуры) народов Российской Федерации, требования к обеспечению доступа к таким объектам либо выявленному объекту культурного наследия	-

Обозначение (номер) помещения, машино-места на плане здания, сооружения, плане этажа: 217

Кадастровый номер: -

№ п/п	Наименование характеристики	Значение характеристики
1	2	3
1	Вид объекта недвижимости (помещение, машино-место)	Помещение
2	Ранее присвоенный государственный учетный номер помещения, машино-места (кадастровый, инвентарный или условный номер)	-
3	Кадастровый номер исходного объекта недвижимости (объектов недвижимости)	-
4	Номер, тип этажа (этажей), на котором (которых) расположено помещение	6, Этаж
5	Адрес помещения, машино-места	Российская Федерация, 143033, Московская область, г.о Одинцовский, село Лайково, микрорайон Город-событие, дом 22, квартира 217
	Местоположение помещения, машино-места	-
	Дополнение местоположения помещения, машино-места	-
6	Площадь помещения, машино-места (Р), м ²	48.1
7	Назначение помещения	Жилое
8	Вид жилого помещения (квартира, комната (в квартире)), если жилое помещение расположено в многоквартирном доме	Квартира
9	Вид (виды) разрешенного использования помещения	-
10	Наименование помещения	-

11	Кадастровый номер (при наличии) или обозначение на плане этажа (или поэтажном плане) квартиры, в которой расположена комната	-
12	Сведения об отнесении к общему имуществу в многоквартирном доме или к вспомогательным помещениям	-
13	Сведения об отнесении к специализированному жилищному фонду или к жилым помещениям наемного дома социального использования или наемного дома коммерческого использования	-
14	Сведения о включении помещения в единый государственный реестр объектов культурного наследия (памятников истории и культуры) народов Российской Федерации	-
14.1	Регистрационный номер, вид и наименование объекта недвижимости в едином государственном реестре объектов культурного наследия (памятников истории и культуры) народов Российской Федерации либо регистрационный номер учетной карты объекта, представляющего собой историко-культурную ценность, вид и наименование выявленного объекта культурного наследия	-
14.2	Реквизиты решений Правительства Российской Федерации, органов охраны объектов культурного наследия о включении объекта недвижимости в единый государственный реестр объектов культурного наследия (памятников истории и культуры) народов Российской Федерации либо об отнесении объекта недвижимости к выявленным объектам культурного наследия, подлежащим государственной охране	-
14.3	Реквизиты документа, на основании которого установлены требования к сохранению, содержанию и использованию объектов культурного наследия (памятников истории и культуры) народов Российской Федерации, требования к обеспечению доступа к таким объектам либо выявленному объекту культурного наследия	-
Обозначение (номер) помещения, машино-места на плане здания, сооружения, плане этажа: 218		
Кадастровый номер: -		
№ п/п	Наименование характеристики	Значение характеристики
1	2	3
1	Вид объекта недвижимости (помещение, машино-место)	Помещение
2	Ранее присвоенный государственный учетный номер помещения, машино-места (кадастровый, инвентарный или условный номер)	-
3	Кадастровый номер исходного объекта недвижимости (объектов недвижимости)	-
4	Номер, тип этажа (этажей), на котором (которых) расположено помещение	6, Этаж
5	Адрес помещения, машино-места	Российская Федерация, 143033, Московская область, г.о Одинцовский, село Лайково, микрорайон Город-событие, дом 22, квартира 218

5	Местоположение помещения, машино-места	-
	Дополнение местоположения помещения, машино-места	-
6	Площадь помещения, машино-места (Р), м2	31.5
7	Назначение помещения	Жилое
8	Вид жилого помещения (квартира, комната (в квартире), если жилое помещение расположено в многоквартирном доме	Квартира
9	Вид (виды) разрешенного использования помещения	-
10	Наименование помещения	-
11	Кадастровый номер (при наличии) или обозначение на плане этажа (или поэтажном плане) квартиры, в которой расположена комната	-
12	Сведения об отнесении к общему имуществу в многоквартирном доме или к вспомогательным помещениям	-
13	Сведения об отнесении к специализированному жилищному фонду или к жилым помещениям наемного дома социального использования или наемного дома коммерческого использования	-
14	Сведения о включении помещения в единый государственный реестр объектов культурного наследия (памятников истории и культуры) народов Российской Федерации	-
14.1	Регистрационный номер, вид и наименование объекта недвижимости в едином государственном реестре объектов культурного наследия (памятников истории и культуры) народов Российской Федерации либо регистрационный номер учетной карты объекта, представляющего собой историко-культурную ценность, вид и наименование выявленного объекта культурного наследия	-
14.2	Реквизиты решений Правительства Российской Федерации, органов охраны объектов культурного наследия о включении объекта недвижимости в единый государственный реестр объектов культурного наследия (памятников истории и культуры) народов Российской Федерации либо об отнесении объекта недвижимости к выявленным объектам культурного наследия, подлежащим государственной охране	-
14.3	Реквизиты документа, на основании которого установлены требования к сохранению, содержанию и использованию объектов культурного наследия (памятников истории и культуры) народов Российской Федерации, требования к обеспечению доступа к таким объектам либо выявленному объекту культурного наследия	-

Обозначение (номер) помещения, машино-места на плане здания, сооружения, плане этажа: 219

Кадастровый номер: -

№ п/п	Наименование характеристики	Значение характеристики
1	2	3
1	Вид объекта недвижимости (помещение, машино-место)	Помещение

2	Ранее присвоенный государственный учетный номер помещения, машино-места (кадастровый, инвентарный или условный номер)	-
3	Кадастровый номер исходного объекта недвижимости (объектов недвижимости)	-
4	Номер, тип этажа (этажей), на котором (которых) расположено помещение	6, Этаж
5	Адрес помещения, машино-места	Российская Федерация, 143033, Московская область, г.о Одинцовский, село Лайково, микрорайон Город-событие, дом 22, квартира 219
	Местоположение помещения, машино-места	-
	Дополнение местоположения помещения, машино-места	-
6	Площадь помещения, машино-места (P), м2	69.4
7	Назначение помещения	Жилое
8	Вид жилого помещения (квартира, комната (в квартире), если жилое помещение расположено в многоквартирном доме	Квартира
9	Вид (виды) разрешенного использования помещения	-
10	Наименование помещения	-
11	Кадастровый номер (при наличии) или обозначение на плане этажа (или поэтажном плане) квартиры, в которой расположена комната	-
12	Сведения об отнесении к общему имуществу в многоквартирном доме или к вспомогательным помещениям	-
13	Сведения об отнесении к специализированному жилищному фонду или к жилым помещениям наемного дома социального использования или наемного дома коммерческого использования	-
14	Сведения о включении помещения в единый государственный реестр объектов культурного наследия (памятников истории и культуры) народов Российской Федерации	-
14.1	Регистрационный номер, вид и наименование объекта недвижимости в едином государственном реестре объектов культурного наследия (памятников истории и культуры) народов Российской Федерации либо регистрационный номер учетной карты объекта, представляющего собой историко-культурную ценность, вид и наименование выявленного объекта культурного наследия	-
14.2	Реквизиты решений Правительства Российской Федерации, органов охраны объектов культурного наследия о включении объекта недвижимости в единый государственный реестр объектов культурного наследия (памятников истории и культуры) народов Российской Федерации либо об отнесении объекта недвижимости к выявленным объектам культурного наследия, подлежащим государственной охране	-
14.3	Реквизиты документа, на основании которого установлены требования к сохранению, содержанию и использованию объектов культурного наследия (памятников истории и культуры) народов Российской Федерации, требования к обеспечению доступа к таким объектам либо выявленному объекту культурного наследия	-

Обозначение (номер) помещения, машино-места на плане здания, сооружения, плане этажа: 220

Кадастровый номер: -

№ п/п	Наименование характеристики	Значение характеристики
1	2	3
1	Вид объекта недвижимости (помещение, машино-место)	Помещение
2	Ранее присвоенный государственный учетный номер помещения, машино-места (кадастровый, инвентарный или условный номер)	-
3	Кадастровый номер исходного объекта недвижимости (объектов недвижимости)	-
4	Номер, тип этажа (этажей), на котором (которых) расположено помещение	7, Этаж
5	Адрес помещения, машино-места	Российская Федерация, 143033, Московская область, г.о Одинцовский, село Лайково, микрорайон Город-событие, дом 22, квартира 220
	Местоположение помещения, машино-места	-
	Дополнение местоположения помещения, машино-места	-
6	Площадь помещения, машино-места (Р), м ²	55.4
7	Назначение помещения	Жилое
8	Вид жилого помещения (квартира, комната (в квартире)), если жилое помещение расположено в многоквартирном доме	Квартира
9	Вид (виды) разрешенного использования помещения	-
10	Наименование помещения	-
11	Кадастровый номер (при наличии) или обозначение на плане этажа (или поэтажном плане) квартиры, в которой расположена комната	-
12	Сведения об отнесении к общему имуществу в многоквартирном доме или к вспомогательным помещениям	-
13	Сведения об отнесении к специализированному жилищному фонду или к жилым помещениям наемного дома социального использования или наемного дома коммерческого использования	-
14	Сведения о включении помещения в единый государственный реестр объектов культурного наследия (памятников истории и культуры) народов Российской Федерации	-
14.1	Регистрационный номер, вид и наименование объекта недвижимости в едином государственном реестре объектов культурного наследия (памятников истории и культуры) народов Российской Федерации либо регистрационный номер учетной карты объекта, представляющего собой историко-культурную ценность, вид и наименование выявленного объекта культурного наследия	-

14.2	Реквизиты решений Правительства Российской Федерации, органов охраны объектов культурного наследия о включении объекта недвижимости в единый государственный реестр объектов культурного наследия (памятников истории и культуры) народов Российской Федерации либо об отнесении объекта недвижимости к выявленным объектам культурного наследия, подлежащим государственной охране	-
14.3	Реквизиты документа, на основании которого установлены требования к сохранению, содержанию и использованию объектов культурного наследия (памятников истории и культуры) народов Российской Федерации, требования к обеспечению доступа к таким объектам либо выявленному объекту культурного наследия	-
Обозначение (номер) помещения, машино-места на плане здания, сооружения, плане этажа: 221		
Кадастровый номер: -		
№ п/п	Наименование характеристики	Значение характеристики
1	2	3
1	Вид объекта недвижимости (помещение, машино-место)	Помещение
2	Ранее присвоенный государственный учетный номер помещения, машино-места (кадастровый, инвентарный или условный номер)	-
3	Кадастровый номер исходного объекта недвижимости (объектов недвижимости)	-
4	Номер, тип этажа (этажей), на котором (которых) расположено помещение	7, Этаж
5	Адрес помещения, машино-места	Российская Федерация, 143033, Московская область, г.о Одинцовский, село Лайково, микрорайон Город-событие, дом 22, квартира 221
	Местоположение помещения, машино-места	-
	Дополнение местоположения помещения, машино-места	-
6	Площадь помещения, машино-места (P), м2	37.3
7	Назначение помещения	Жилое
8	Вид жилого помещения (квартира, комната (в квартире), если жилое помещение расположено в многоквартирном доме)	Квартира
9	Вид (виды) разрешенного использования помещения	-
10	Наименование помещения	-
11	Кадастровый номер (при наличии) или обозначение на плане этажа (или поэтажном плане) квартиры, в которой расположена комната	-
12	Сведения об отнесении к общему имуществу в многоквартирном доме или к вспомогательным помещениям	-
13	Сведения об отнесении к специализированному жилищному фонду или к жилым помещениям наемного дома социального использования или наемного дома коммерческого использования	-

14	Сведения о включении помещения в единый государственный реестр объектов культурного наследия (памятников истории и культуры) народов Российской Федерации	-
14.1	Регистрационный номер, вид и наименование объекта недвижимости в едином государственном реестре объектов культурного наследия (памятников истории и культуры) народов Российской Федерации либо регистрационный номер учетной карты объекта, представляющего собой историко-культурную ценность, вид и наименование выявленного объекта культурного наследия	-
14.2	Реквизиты решений Правительства Российской Федерации, органов охраны объектов культурного наследия о включении объекта недвижимости в единый государственный реестр объектов культурного наследия (памятников истории и культуры) народов Российской Федерации либо об отнесении объекта недвижимости к выявленным объектам культурного наследия, подлежащим государственной охране	-
14.3	Реквизиты документа, на основании которого установлены требования к сохранению, содержанию и использованию объектов культурного наследия (памятников истории и культуры) народов Российской Федерации, требования к обеспечению доступа к таким объектам либо выявленному объекту культурного наследия	-

Обозначение (номер) помещения, машино-места на плане здания, сооружения, плане этажа: 222

Кадастровый номер: -

№ п/п	Наименование характеристики	Значение характеристики
1	2	3
1	Вид объекта недвижимости (помещение, машино-место)	Помещение
2	Ранее присвоенный государственный учетный номер помещения, машино-места (кадастровый, инвентарный или условный номер)	-
3	Кадастровый номер исходного объекта недвижимости (объектов недвижимости)	-
4	Номер, тип этажа (этажей), на котором (которых) расположено помещение	7, Этаж
5	Адрес помещения, машино-места	Российская Федерация, 143033, Московская область, г.о Одинцовский, село Лайково, микрорайон Город-событие, дом 22, квартира 222
	Местоположение помещения, машино-места	-
	Дополнение местоположения помещения, машино-места	-
6	Площадь помещения, машино-места (Р), м ²	22.2
7	Назначение помещения	Жилое
8	Вид жилого помещения (квартира, комната (в квартире)), если жилое помещение расположено в многоквартирном доме	Квартира
9	Вид (виды) разрешенного использования помещения	-
10	Наименование помещения	-

11	Кадастровый номер (при наличии) или обозначение на плане этажа (или поэтажном плане) квартиры, в которой расположена комната	-
12	Сведения об отнесении к общему имуществу в многоквартирном доме или к вспомогательным помещениям	-
13	Сведения об отнесении к специализированному жилищному фонду или к жилым помещениям наемного дома социального использования или наемного дома коммерческого использования	-
14	Сведения о включении помещения в единый государственный реестр объектов культурного наследия (памятников истории и культуры) народов Российской Федерации	-
14.1	Регистрационный номер, вид и наименование объекта недвижимости в едином государственном реестре объектов культурного наследия (памятников истории и культуры) народов Российской Федерации либо регистрационный номер учетной карты объекта, представляющего собой историко-культурную ценность, вид и наименование выявленного объекта культурного наследия	-
14.2	Реквизиты решений Правительства Российской Федерации, органов охраны объектов культурного наследия о включении объекта недвижимости в единый государственный реестр объектов культурного наследия (памятников истории и культуры) народов Российской Федерации либо об отнесении объекта недвижимости к выявленным объектам культурного наследия, подлежащим государственной охране	-
14.3	Реквизиты документа, на основании которого установлены требования к сохранению, содержанию и использованию объектов культурного наследия (памятников истории и культуры) народов Российской Федерации, требования к обеспечению доступа к таким объектам либо выявленному объекту культурного наследия	-
Обозначение (номер) помещения, машино-места на плане здания, сооружения, плане этажа: 223		
Кадастровый номер: -		
№ п/п	Наименование характеристики	Значение характеристики
1	2	3
1	Вид объекта недвижимости (помещение, машино-место)	Помещение
2	Ранее присвоенный государственный учетный номер помещения, машино-места (кадастровый, инвентарный или условный номер)	-
3	Кадастровый номер исходного объекта недвижимости (объектов недвижимости)	-
4	Номер, тип этажа (этажей), на котором (которых) расположено помещение	7, Этаж
5	Адрес помещения, машино-места	Российская Федерация, 143033, Московская область, г.о Одинцовский, село Лайково, микрорайон Город-событие, дом 22, квартира 223

5	Местоположение помещения, машино-места	-
	Дополнение местоположения помещения, машино-места	-
6	Площадь помещения, машино-места (Р), м2	48.0
7	Назначение помещения	Жилое
8	Вид жилого помещения (квартира, комната (в квартире), если жилое помещение расположено в многоквартирном доме	Квартира
9	Вид (виды) разрешенного использования помещения	-
10	Наименование помещения	-
11	Кадастровый номер (при наличии) или обозначение на плане этажа (или поэтажном плане) квартиры, в которой расположена комната	-
12	Сведения об отнесении к общему имуществу в многоквартирном доме или к вспомогательным помещениям	-
13	Сведения об отнесении к специализированному жилищному фонду или к жилым помещениям наемного дома социального использования или наемного дома коммерческого использования	-
14	Сведения о включении помещения в единый государственный реестр объектов культурного наследия (памятников истории и культуры) народов Российской Федерации	-
14.1	Регистрационный номер, вид и наименование объекта недвижимости в едином государственном реестре объектов культурного наследия (памятников истории и культуры) народов Российской Федерации либо регистрационный номер учетной карты объекта, представляющего собой историко-культурную ценность, вид и наименование выявленного объекта культурного наследия	-
14.2	Реквизиты решений Правительства Российской Федерации, органов охраны объектов культурного наследия о включении объекта недвижимости в единый государственный реестр объектов культурного наследия (памятников истории и культуры) народов Российской Федерации либо об отнесении объекта недвижимости к выявленным объектам культурного наследия, подлежащим государственной охране	-
14.3	Реквизиты документа, на основании которого установлены требования к сохранению, содержанию и использованию объектов культурного наследия (памятников истории и культуры) народов Российской Федерации, требования к обеспечению доступа к таким объектам либо выявленному объекту культурного наследия	-
Обозначение (номер) помещения, машино-места на плане здания, сооружения, плане этажа: 224		
Кадастровый номер: -		
№ п/п	Наименование характеристики	Значение характеристики
1	2	3
1	Вид объекта недвижимости (помещение, машино-место)	Помещение

2	Ранее присвоенный государственный учетный номер помещения, машино-места (кадастровый, инвентарный или условный номер)	-
3	Кадастровый номер исходного объекта недвижимости (объектов недвижимости)	-
4	Номер, тип этажа (этажей), на котором (которых) расположено помещение	7, Этаж
5	Адрес помещения, машино-места	Российская Федерация, 143033, Московская область, г.о Одинцовский, село Лайково, микрорайон Город-событие, дом 22, квартира 224
	Местоположение помещения, машино-места	-
	Дополнение местоположения помещения, машино-места	-
6	Площадь помещения, машино-места (P), м2	31.5
7	Назначение помещения	Жилое
8	Вид жилого помещения (квартира, комната (в квартире), если жилое помещение расположено в многоквартирном доме	Квартира
9	Вид (виды) разрешенного использования помещения	-
10	Наименование помещения	-
11	Кадастровый номер (при наличии) или обозначение на плане этажа (или поэтажном плане) квартиры, в которой расположена комната	-
12	Сведения об отнесении к общему имуществу в многоквартирном доме или к вспомогательным помещениям	-
13	Сведения об отнесении к специализированному жилищному фонду или к жилым помещениям наемного дома социального использования или наемного дома коммерческого использования	-
14	Сведения о включении помещения в единый государственный реестр объектов культурного наследия (памятников истории и культуры) народов Российской Федерации	-
14.1	Регистрационный номер, вид и наименование объекта недвижимости в едином государственном реестре объектов культурного наследия (памятников истории и культуры) народов Российской Федерации либо регистрационный номер учетной карты объекта, представляющего собой историко-культурную ценность, вид и наименование выявленного объекта культурного наследия	-
14.2	Реквизиты решений Правительства Российской Федерации, органов охраны объектов культурного наследия о включении объекта недвижимости в единый государственный реестр объектов культурного наследия (памятников истории и культуры) народов Российской Федерации либо об отнесении объекта недвижимости к выявленным объектам культурного наследия, подлежащим государственной охране	-
14.3	Реквизиты документа, на основании которого установлены требования к сохранению, содержанию и использованию объектов культурного наследия (памятников истории и культуры) народов Российской Федерации, требования к обеспечению доступа к таким объектам либо выявленному объекту культурного наследия	-

Обозначение (номер) помещения, машино-места на плане здания, сооружения, плане этажа: 225

Кадастровый номер: -

№ п/п	Наименование характеристики	Значение характеристики
1	2	3
1	Вид объекта недвижимости (помещение, машино-место)	Помещение
2	Ранее присвоенный государственный учетный номер помещения, машино-места (кадастровый, инвентарный или условный номер)	-
3	Кадастровый номер исходного объекта недвижимости (объектов недвижимости)	-
4	Номер, тип этажа (этажей), на котором (которых) расположено помещение	7, Этаж
5	Адрес помещения, машино-места	Российская Федерация, 143033, Московская область, г.о Одинцовский, село Лайково, микрорайон Город-событие, дом 22, квартира 225
	Местоположение помещения, машино-места	-
	Дополнение местоположения помещения, машино-места	-
6	Площадь помещения, машино-места (Р), м ²	68.9
7	Назначение помещения	Жилое
8	Вид жилого помещения (квартира, комната (в квартире), если жилое помещение расположено в многоквартирном доме)	Квартира
9	Вид (виды) разрешенного использования помещения	-
10	Наименование помещения	-
11	Кадастровый номер (при наличии) или обозначение на плане этажа (или поэтажном плане) квартиры, в которой расположена комната	-
12	Сведения об отнесении к общему имуществу в многоквартирном доме или к вспомогательным помещениям	-
13	Сведения об отнесении к специализированному жилищному фонду или к жилым помещениям наемного дома социального использования или наемного дома коммерческого использования	-
14	Сведения о включении помещения в единый государственный реестр объектов культурного наследия (памятников истории и культуры) народов Российской Федерации	-
14.1	Регистрационный номер, вид и наименование объекта недвижимости в едином государственном реестре объектов культурного наследия (памятников истории и культуры) народов Российской Федерации либо регистрационный номер учетной карты объекта, представляющего собой историко-культурную ценность, вид и наименование выявленного объекта культурного наследия	-

14.2	Реквизиты решений Правительства Российской Федерации, органов охраны объектов культурного наследия о включении объекта недвижимости в единый государственный реестр объектов культурного наследия (памятников истории и культуры) народов Российской Федерации либо об отнесении объекта недвижимости к выявленным объектам культурного наследия, подлежащим государственной охране	-
14.3	Реквизиты документа, на основании которого установлены требования к сохранению, содержанию и использованию объектов культурного наследия (памятников истории и культуры) народов Российской Федерации, требования к обеспечению доступа к таким объектам либо выявленному объекту культурного наследия	-
Обозначение (номер) помещения, машино-места на плане здания, сооружения, плане этажа: 226		
Кадастровый номер: -		
№ п/п	Наименование характеристики	Значение характеристики
1	2	3
1	Вид объекта недвижимости (помещение, машино-место)	Помещение
2	Ранее присвоенный государственный учетный номер помещения, машино-места (кадастровый, инвентарный или условный номер)	-
3	Кадастровый номер исходного объекта недвижимости (объектов недвижимости)	-
4	Номер, тип этажа (этажей), на котором (которых) расположено помещение	8, Этаж
5	Адрес помещения, машино-места	Российская Федерация, 143033, Московская область, г.о Одинцовский, село Лайково, микрорайон Город-событие, дом 22, квартира 226
	Местоположение помещения, машино-места	-
	Дополнение местоположения помещения, машино-места	-
6	Площадь помещения, машино-места (Р), м ²	77.9
7	Назначение помещения	Жилое
8	Вид жилого помещения (квартира, комната (в квартире), если жилое помещение расположено в многоквартирном доме)	Квартира
9	Вид (виды) разрешенного использования помещения	-
10	Наименование помещения	-
11	Кадастровый номер (при наличии) или обозначение на плане этажа (или поэтажном плане) квартиры, в которой расположена комната	-
12	Сведения об отнесении к общему имуществу в многоквартирном доме или к вспомогательным помещениям	-
13	Сведения об отнесении к специализированному жилищному фонду или к жилым помещениям наемного дома социального использования или наемного дома коммерческого использования	-

14	Сведения о включении помещения в единый государственный реестр объектов культурного наследия (памятников истории и культуры) народов Российской Федерации	-
14.1	Регистрационный номер, вид и наименование объекта недвижимости в едином государственном реестре объектов культурного наследия (памятников истории и культуры) народов Российской Федерации либо регистрационный номер учетной карты объекта, представляющего собой историко-культурную ценность, вид и наименование выявленного объекта культурного наследия	-
14.2	Реквизиты решений Правительства Российской Федерации, органов охраны объектов культурного наследия о включении объекта недвижимости в единый государственный реестр объектов культурного наследия (памятников истории и культуры) народов Российской Федерации либо об отнесении объекта недвижимости к выявленным объектам культурного наследия, подлежащим государственной охране	-
14.3	Реквизиты документа, на основании которого установлены требования к сохранению, содержанию и использованию объектов культурного наследия (памятников истории и культуры) народов Российской Федерации, требования к обеспечению доступа к таким объектам либо выявленному объекту культурного наследия	-

Обозначение (номер) помещения, машино-места на плане здания, сооружения, плане этажа: 227

Кадастровый номер: -

№ п/п	Наименование характеристики	Значение характеристики
1	2	3
1	Вид объекта недвижимости (помещение, машино-место)	Помещение
2	Ранее присвоенный государственный учетный номер помещения, машино-места (кадастровый, инвентарный или условный номер)	-
3	Кадастровый номер исходного объекта недвижимости (объектов недвижимости)	-
4	Номер, тип этажа (этажей), на котором (которых) расположено помещение	8, Этаж
5	Адрес помещения, машино-места	Российская Федерация, 143033, Московская область, г.о Одинцовский, село Лайково, микрорайон Город-событие, дом 22, квартира 227
	Местоположение помещения, машино-места	-
	Дополнение местоположения помещения, машино-места	-
6	Площадь помещения, машино-места (Р), м ²	37.1
7	Назначение помещения	Жилое
8	Вид жилого помещения (квартира, комната (в квартире)), если жилое помещение расположено в многоквартирном доме	Квартира
9	Вид (виды) разрешенного использования помещения	-
10	Наименование помещения	-

11	Кадастровый номер (при наличии) или обозначение на плане этажа (или поэтажном плане) квартиры, в которой расположена комната	-
12	Сведения об отнесении к общему имуществу в многоквартирном доме или к вспомогательным помещениям	-
13	Сведения об отнесении к специализированному жилищному фонду или к жилым помещениям наемного дома социального использования или наемного дома коммерческого использования	-
14	Сведения о включении помещения в единый государственный реестр объектов культурного наследия (памятников истории и культуры) народов Российской Федерации	-
14.1	Регистрационный номер, вид и наименование объекта недвижимости в едином государственном реестре объектов культурного наследия (памятников истории и культуры) народов Российской Федерации либо регистрационный номер учетной карты объекта, представляющего собой историко-культурную ценность, вид и наименование выявленного объекта культурного наследия	-
14.2	Реквизиты решений Правительства Российской Федерации, органов охраны объектов культурного наследия о включении объекта недвижимости в единый государственный реестр объектов культурного наследия (памятников истории и культуры) народов Российской Федерации либо об отнесении объекта недвижимости к выявленным объектам культурного наследия, подлежащим государственной охране	-
14.3	Реквизиты документа, на основании которого установлены требования к сохранению, содержанию и использованию объектов культурного наследия (памятников истории и культуры) народов Российской Федерации, требования к обеспечению доступа к таким объектам либо выявленному объекту культурного наследия	-
Обозначение (номер) помещения, машино-места на плане здания, сооружения, плане этажа: 228		
Кадастровый номер: -		
№ п/п	Наименование характеристики	Значение характеристики
1	2	3
1	Вид объекта недвижимости (помещение, машино-место)	Помещение
2	Ранее присвоенный государственный учетный номер помещения, машино-места (кадастровый, инвентарный или условный номер)	-
3	Кадастровый номер исходного объекта недвижимости (объектов недвижимости)	-
4	Номер, тип этажа (этажей), на котором (которых) расположено помещение	8, Этаж
5	Адрес помещения, машино-места	Российская Федерация, 143033, Московская область, г.о Одинцовский, село Лайково, микрорайон Город-событие, дом 22, квартира 228

5	Местоположение помещения, машино-места	-
	Дополнение местоположения помещения, машино-места	-
6	Площадь помещения, машино-места (Р), м2	22.2
7	Назначение помещения	Жилое
8	Вид жилого помещения (квартира, комната (в квартире), если жилое помещение расположено в многоквартирном доме)	Квартира
9	Вид (виды) разрешенного использования помещения	-
10	Наименование помещения	-
11	Кадастровый номер (при наличии) или обозначение на плане этажа (или поэтажном плане) квартиры, в которой расположена комната	-
12	Сведения об отнесении к общему имуществу в многоквартирном доме или к вспомогательным помещениям	-
13	Сведения об отнесении к специализированному жилищному фонду или к жилым помещениям наемного дома социального использования или наемного дома коммерческого использования	-
14	Сведения о включении помещения в единый государственный реестр объектов культурного наследия (памятников истории и культуры) народов Российской Федерации	-
14.1	Регистрационный номер, вид и наименование объекта недвижимости в едином государственном реестре объектов культурного наследия (памятников истории и культуры) народов Российской Федерации либо регистрационный номер учетной карты объекта, представляющего собой историко-культурную ценность, вид и наименование выявленного объекта культурного наследия	-
14.2	Реквизиты решений Правительства Российской Федерации, органов охраны объектов культурного наследия о включении объекта недвижимости в единый государственный реестр объектов культурного наследия (памятников истории и культуры) народов Российской Федерации либо об отнесении объекта недвижимости к выявленным объектам культурного наследия, подлежащим государственной охране	-
14.3	Реквизиты документа, на основании которого установлены требования к сохранению, содержанию и использованию объектов культурного наследия (памятников истории и культуры) народов Российской Федерации, требования к обеспечению доступа к таким объектам либо выявленному объекту культурного наследия	-
Обозначение (номер) помещения, машино-места на плане здания, сооружения, плане этажа: 229		
Кадастровый номер: -		
№ п/п	Наименование характеристики	Значение характеристики
1	2	3
1	Вид объекта недвижимости (помещение, машино-место)	Помещение

2	Ранее присвоенный государственный учетный номер помещения, машино-места (кадастровый, инвентарный или условный номер)	-
3	Кадастровый номер исходного объекта недвижимости (объектов недвижимости)	-
4	Номер, тип этажа (этажей), на котором (которых) расположено помещение	8, Этаж
5	Адрес помещения, машино-места	Российская Федерация, 143033, Московская область, г.о Одинцовский, село Лайково, микрорайон Город-событие, дом 22, квартира 229
	Местоположение помещения, машино-места	-
	Дополнение местоположения помещения, машино-места	-
6	Площадь помещения, машино-места (P), м2	47.7
7	Назначение помещения	Жилое
8	Вид жилого помещения (квартира, комната (в квартире), если жилое помещение расположено в многоквартирном доме	Квартира
9	Вид (виды) разрешенного использования помещения	-
10	Наименование помещения	-
11	Кадастровый номер (при наличии) или обозначение на плане этажа (или поэтажном плане) квартиры, в которой расположена комната	-
12	Сведения об отнесении к общему имуществу в многоквартирном доме или к вспомогательным помещениям	-
13	Сведения об отнесении к специализированному жилищному фонду или к жилым помещениям наемного дома социального использования или наемного дома коммерческого использования	-
14	Сведения о включении помещения в единый государственный реестр объектов культурного наследия (памятников истории и культуры) народов Российской Федерации	-
14.1	Регистрационный номер, вид и наименование объекта недвижимости в едином государственном реестре объектов культурного наследия (памятников истории и культуры) народов Российской Федерации либо регистрационный номер учетной карты объекта, представляющего собой историко-культурную ценность, вид и наименование выявленного объекта культурного наследия	-
14.2	Реквизиты решений Правительства Российской Федерации, органов охраны объектов культурного наследия о включении объекта недвижимости в единый государственный реестр объектов культурного наследия (памятников истории и культуры) народов Российской Федерации либо об отнесении объекта недвижимости к выявленным объектам культурного наследия, подлежащим государственной охране	-
14.3	Реквизиты документа, на основании которого установлены требования к сохранению, содержанию и использованию объектов культурного наследия (памятников истории и культуры) народов Российской Федерации, требования к обеспечению доступа к таким объектам либо выявленному объекту культурного наследия	-

Обозначение (номер) помещения, машино-места на плане здания, сооружения, плане этажа: 230

Кадастровый номер: -

№ п/п	Наименование характеристики	Значение характеристики
1	2	3
1	Вид объекта недвижимости (помещение, машино-место)	Помещение
2	Ранее присвоенный государственный учетный номер помещения, машино-места (кадастровый, инвентарный или условный номер)	-
3	Кадастровый номер исходного объекта недвижимости (объектов недвижимости)	-
4	Номер, тип этажа (этажей), на котором (которых) расположено помещение	8, Этаж
5	Адрес помещения, машино-места	Российская Федерация, 143033, Московская область, г.о Одинцовский, село Лайково, микрорайон Город-событие, дом 22, квартира 230
	Местоположение помещения, машино-места	-
	Дополнение местоположения помещения, машино-места	-
6	Площадь помещения, машино-места (Р), м ²	31.3
7	Назначение помещения	Жилое
8	Вид жилого помещения (квартира, комната (в квартире), если жилое помещение расположено в многоквартирном доме)	Квартира
9	Вид (виды) разрешенного использования помещения	-
10	Наименование помещения	-
11	Кадастровый номер (при наличии) или обозначение на плане этажа (или поэтажном плане) квартиры, в которой расположена комната	-
12	Сведения об отнесении к общему имуществу в многоквартирном доме или к вспомогательным помещениям	-
13	Сведения об отнесении к специализированному жилищному фонду или к жилым помещениям наемного дома социального использования или наемного дома коммерческого использования	-
14	Сведения о включении помещения в единый государственный реестр объектов культурного наследия (памятников истории и культуры) народов Российской Федерации	-
14.1	Регистрационный номер, вид и наименование объекта недвижимости в едином государственном реестре объектов культурного наследия (памятников истории и культуры) народов Российской Федерации либо регистрационный номер учетной карты объекта, представляющего собой историко-культурную ценность, вид и наименование выявленного объекта культурного наследия	-

14.2	Реквизиты решений Правительства Российской Федерации, органов охраны объектов культурного наследия о включении объекта недвижимости в единый государственный реестр объектов культурного наследия (памятников истории и культуры) народов Российской Федерации либо об отнесении объекта недвижимости к выявленным объектам культурного наследия, подлежащим государственной охране	-
14.3	Реквизиты документа, на основании которого установлены требования к сохранению, содержанию и использованию объектов культурного наследия (памятников истории и культуры) народов Российской Федерации, требования к обеспечению доступа к таким объектам либо выявленному объекту культурного наследия	-
Обозначение (номер) помещения, машино-места на плане здания, сооружения, плане этажа: 231		
Кадастровый номер: -		
№ п/п	Наименование характеристики	Значение характеристики
1	2	3
1	Вид объекта недвижимости (помещение, машино-место)	Помещение
2	Ранее присвоенный государственный учетный номер помещения, машино-места (кадастровый, инвентарный или условный номер)	-
3	Кадастровый номер исходного объекта недвижимости (объектов недвижимости)	-
4	Номер, тип этажа (этажей), на котором (которых) расположено помещение	8, Этаж
5	Адрес помещения, машино-места	Российская Федерация, 143033, Московская область, г.о Одинцовский, село Лайково, микрорайон Город-событие, дом 22, квартира 231
	Местоположение помещения, машино-места	-
	Дополнение местоположения помещения, машино-места	-
6	Площадь помещения, машино-места (Р), м ²	68.7
7	Назначение помещения	Жилое
8	Вид жилого помещения (квартира, комната (в квартире), если жилое помещение расположено в многоквартирном доме)	Квартира
9	Вид (виды) разрешенного использования помещения	-
10	Наименование помещения	-
11	Кадастровый номер (при наличии) или обозначение на плане этажа (или поэтажном плане) квартиры, в которой расположена комната	-
12	Сведения об отнесении к общему имуществу в многоквартирном доме или к вспомогательным помещениям	-
13	Сведения об отнесении к специализированному жилищному фонду или к жилым помещениям наемного дома социального использования или наемного дома коммерческого использования	-

14	Сведения о включении помещения в единый государственный реестр объектов культурного наследия (памятников истории и культуры) народов Российской Федерации	-
14.1	Регистрационный номер, вид и наименование объекта недвижимости в едином государственном реестре объектов культурного наследия (памятников истории и культуры) народов Российской Федерации либо регистрационный номер учетной карты объекта, представляющего собой историко-культурную ценность, вид и наименование выявленного объекта культурного наследия	-
14.2	Реквизиты решений Правительства Российской Федерации, органов охраны объектов культурного наследия о включении объекта недвижимости в единый государственный реестр объектов культурного наследия (памятников истории и культуры) народов Российской Федерации либо об отнесении объекта недвижимости к выявленным объектам культурного наследия, подлежащим государственной охране	-
14.3	Реквизиты документа, на основании которого установлены требования к сохранению, содержанию и использованию объектов культурного наследия (памятников истории и культуры) народов Российской Федерации, требования к обеспечению доступа к таким объектам либо выявленному объекту культурного наследия	-

Обозначение (номер) помещения, машино-места на плане здания, сооружения, плане этажа: 232

Кадастровый номер: -

№ п/п	Наименование характеристики	Значение характеристики
1	2	3
1	Вид объекта недвижимости (помещение, машино-место)	Помещение
2	Ранее присвоенный государственный учетный номер помещения, машино-места (кадастровый, инвентарный или условный номер)	-
3	Кадастровый номер исходного объекта недвижимости (объектов недвижимости)	-
4	Номер, тип этажа (этажей), на котором (которых) расположено помещение	1, Этаж
5	Адрес помещения, машино-места	Российская Федерация, 143033, Московская область, г.о Одинцовский, село Лайково, микрорайон Город-событие, дом 22, квартира 232
	Местоположение помещения, машино-места	-
	Дополнение местоположения помещения, машино-места	-
6	Площадь помещения, машино-места (Р), м ²	47.4
7	Назначение помещения	Жилое
8	Вид жилого помещения (квартира, комната (в квартире)), если жилое помещение расположено в многоквартирном доме	Квартира
9	Вид (виды) разрешенного использования помещения	-
10	Наименование помещения	-

11	Кадастровый номер (при наличии) или обозначение на плане этажа (или поэтажном плане) квартиры, в которой расположена комната	-
12	Сведения об отнесении к общему имуществу в многоквартирном доме или к вспомогательным помещениям	-
13	Сведения об отнесении к специализированному жилищному фонду или к жилым помещениям наемного дома социального использования или наемного дома коммерческого использования	-
14	Сведения о включении помещения в единый государственный реестр объектов культурного наследия (памятников истории и культуры) народов Российской Федерации	-
14.1	Регистрационный номер, вид и наименование объекта недвижимости в едином государственном реестре объектов культурного наследия (памятников истории и культуры) народов Российской Федерации либо регистрационный номер учетной карты объекта, представляющего собой историко-культурную ценность, вид и наименование выявленного объекта культурного наследия	-
14.2	Реквизиты решений Правительства Российской Федерации, органов охраны объектов культурного наследия о включении объекта недвижимости в единый государственный реестр объектов культурного наследия (памятников истории и культуры) народов Российской Федерации либо об отнесении объекта недвижимости к выявленным объектам культурного наследия, подлежащим государственной охране	-
14.3	Реквизиты документа, на основании которого установлены требования к сохранению, содержанию и использованию объектов культурного наследия (памятников истории и культуры) народов Российской Федерации, требования к обеспечению доступа к таким объектам либо выявленному объекту культурного наследия	-
Обозначение (номер) помещения, машино-места на плане здания, сооружения, плане этажа: 233		
Кадастровый номер: -		
№ п/п	Наименование характеристики	Значение характеристики
1	2	3
1	Вид объекта недвижимости (помещение, машино-место)	Помещение
2	Ранее присвоенный государственный учетный номер помещения, машино-места (кадастровый, инвентарный или условный номер)	-
3	Кадастровый номер исходного объекта недвижимости (объектов недвижимости)	-
4	Номер, тип этажа (этажей), на котором (которых) расположено помещение	1, Этаж
5	Адрес помещения, машино-места	Российская Федерация, 143033, Московская область, г.о Одинцовский, село Лайково, микрорайон Город-событие, дом 22, квартира 233

5	Местоположение помещения, машино-места	-
	Дополнение местоположения помещения, машино-места	-
6	Площадь помещения, машино-места (Р), м2	33.7
7	Назначение помещения	Жилое
8	Вид жилого помещения (квартира, комната (в квартире), если жилое помещение расположено в многоквартирном доме)	Квартира
9	Вид (виды) разрешенного использования помещения	-
10	Наименование помещения	-
11	Кадастровый номер (при наличии) или обозначение на плане этажа (или поэтажном плане) квартиры, в которой расположена комната	-
12	Сведения об отнесении к общему имуществу в многоквартирном доме или к вспомогательным помещениям	-
13	Сведения об отнесении к специализированному жилищному фонду или к жилым помещениям наемного дома социального использования или наемного дома коммерческого использования	-
14	Сведения о включении помещения в единый государственный реестр объектов культурного наследия (памятников истории и культуры) народов Российской Федерации	-
14.1	Регистрационный номер, вид и наименование объекта недвижимости в едином государственном реестре объектов культурного наследия (памятников истории и культуры) народов Российской Федерации либо регистрационный номер учетной карты объекта, представляющего собой историко-культурную ценность, вид и наименование выявленного объекта культурного наследия	-
14.2	Реквизиты решений Правительства Российской Федерации, органов охраны объектов культурного наследия о включении объекта недвижимости в единый государственный реестр объектов культурного наследия (памятников истории и культуры) народов Российской Федерации либо об отнесении объекта недвижимости к выявленным объектам культурного наследия, подлежащим государственной охране	-
14.3	Реквизиты документа, на основании которого установлены требования к сохранению, содержанию и использованию объектов культурного наследия (памятников истории и культуры) народов Российской Федерации, требования к обеспечению доступа к таким объектам либо выявленному объекту культурного наследия	-
Обозначение (номер) помещения, машино-места на плане здания, сооружения, плане этажа: 234		
Кадастровый номер: -		
№ п/п	Наименование характеристики	Значение характеристики
1	2	3
1	Вид объекта недвижимости (помещение, машино-место)	Помещение

2	Ранее присвоенный государственный учетный номер помещения, машино-места (кадастровый, инвентарный или условный номер)	-
3	Кадастровый номер исходного объекта недвижимости (объектов недвижимости)	-
4	Номер, тип этажа (этажей), на котором (которых) расположено помещение	1, Этаж
5	Адрес помещения, машино-места	Российская Федерация, 143033, Московская область, г.о Одинцовский, село Лайково, микрорайон Город-событие, дом 22, квартира 234
	Местоположение помещения, машино-места	-
	Дополнение местоположения помещения, машино-места	-
6	Площадь помещения, машино-места (P), м2	48.2
7	Назначение помещения	Жилое
8	Вид жилого помещения (квартира, комната (в квартире), если жилое помещение расположено в многоквартирном доме	Квартира
9	Вид (виды) разрешенного использования помещения	-
10	Наименование помещения	-
11	Кадастровый номер (при наличии) или обозначение на плане этажа (или поэтажном плане) квартиры, в которой расположена комната	-
12	Сведения об отнесении к общему имуществу в многоквартирном доме или к вспомогательным помещениям	-
13	Сведения об отнесении к специализированному жилищному фонду или к жилым помещениям наемного дома социального использования или наемного дома коммерческого использования	-
14	Сведения о включении помещения в единый государственный реестр объектов культурного наследия (памятников истории и культуры) народов Российской Федерации	-
14.1	Регистрационный номер, вид и наименование объекта недвижимости в едином государственном реестре объектов культурного наследия (памятников истории и культуры) народов Российской Федерации либо регистрационный номер учетной карты объекта, представляющего собой историко-культурную ценность, вид и наименование выявленного объекта культурного наследия	-
14.2	Реквизиты решений Правительства Российской Федерации, органов охраны объектов культурного наследия о включении объекта недвижимости в единый государственный реестр объектов культурного наследия (памятников истории и культуры) народов Российской Федерации либо об отнесении объекта недвижимости к выявленным объектам культурного наследия, подлежащим государственной охране	-
14.3	Реквизиты документа, на основании которого установлены требования к сохранению, содержанию и использованию объектов культурного наследия (памятников истории и культуры) народов Российской Федерации, требования к обеспечению доступа к таким объектам либо выявленному объекту культурного наследия	-

Обозначение (номер) помещения, машино-места на плане здания, сооружения, плане этажа: 235

Кадастровый номер: -

№ п/п	Наименование характеристики	Значение характеристики
1	2	3
1	Вид объекта недвижимости (помещение, машино-место)	Помещение
2	Ранее присвоенный государственный учетный номер помещения, машино-места (кадастровый, инвентарный или условный номер)	-
3	Кадастровый номер исходного объекта недвижимости (объектов недвижимости)	-
4	Номер, тип этажа (этажей), на котором (которых) расположено помещение	2, Этаж
5	Адрес помещения, машино-места	Российская Федерация, 143033, Московская область, г.о Одинцовский, село Лайково, микрорайон Город-событие, дом 22, квартира 235
	Местоположение помещения, машино-места	-
	Дополнение местоположения помещения, машино-места	-
6	Площадь помещения, машино-места (Р), м ²	47.2
7	Назначение помещения	Жилое
8	Вид жилого помещения (квартира, комната (в квартире), если жилое помещение расположено в многоквартирном доме	Квартира
9	Вид (виды) разрешенного использования помещения	-
10	Наименование помещения	-
11	Кадастровый номер (при наличии) или обозначение на плане этажа (или поэтажном плане) квартиры, в которой расположена комната	-
12	Сведения об отнесении к общему имуществу в многоквартирном доме или к вспомогательным помещениям	-
13	Сведения об отнесении к специализированному жилищному фонду или к жилым помещениям наемного дома социального использования или наемного дома коммерческого использования	-
14	Сведения о включении помещения в единый государственный реестр объектов культурного наследия (памятников истории и культуры) народов Российской Федерации	-
14.1	Регистрационный номер, вид и наименование объекта недвижимости в едином государственном реестре объектов культурного наследия (памятников истории и культуры) народов Российской Федерации либо регистрационный номер учетной карты объекта, представляющего собой историко-культурную ценность, вид и наименование выявленного объекта культурного наследия	-

14.2	Реквизиты решений Правительства Российской Федерации, органов охраны объектов культурного наследия о включении объекта недвижимости в единый государственный реестр объектов культурного наследия (памятников истории и культуры) народов Российской Федерации либо об отнесении объекта недвижимости к выявленным объектам культурного наследия, подлежащим государственной охране	-
14.3	Реквизиты документа, на основании которого установлены требования к сохранению, содержанию и использованию объектов культурного наследия (памятников истории и культуры) народов Российской Федерации, требования к обеспечению доступа к таким объектам либо выявленному объекту культурного наследия	-
Обозначение (номер) помещения, машино-места на плане здания, сооружения, плане этажа: 236		
Кадастровый номер: -		
№ п/п	Наименование характеристики	Значение характеристики
1	2	3
1	Вид объекта недвижимости (помещение, машино-место)	Помещение
2	Ранее присвоенный государственный учетный номер помещения, машино-места (кадастровый, инвентарный или условный номер)	-
3	Кадастровый номер исходного объекта недвижимости (объектов недвижимости)	-
4	Номер, тип этажа (этажей), на котором (которых) расположено помещение	2, Этаж
5	Адрес помещения, машино-места	Российская Федерация, 143033, Московская область, г.о Одинцовский, село Лайково, микрорайон Город-событие, дом 22, квартира 236
	Местоположение помещения, машино-места	-
	Дополнение местоположения помещения, машино-места	-
6	Площадь помещения, машино-места (Р), м ²	34.2
7	Назначение помещения	Жилое
8	Вид жилого помещения (квартира, комната (в квартире), если жилое помещение расположено в многоквартирном доме)	Квартира
9	Вид (виды) разрешенного использования помещения	-
10	Наименование помещения	-
11	Кадастровый номер (при наличии) или обозначение на плане этажа (или поэтажном плане) квартиры, в которой расположена комната	-
12	Сведения об отнесении к общему имуществу в многоквартирном доме или к вспомогательным помещениям	-
13	Сведения об отнесении к специализированному жилищному фонду или к жилым помещениям наемного дома социального использования или наемного дома коммерческого использования	-

14	Сведения о включении помещения в единый государственный реестр объектов культурного наследия (памятников истории и культуры) народов Российской Федерации	-
14.1	Регистрационный номер, вид и наименование объекта недвижимости в едином государственном реестре объектов культурного наследия (памятников истории и культуры) народов Российской Федерации либо регистрационный номер учетной карты объекта, представляющего собой историко-культурную ценность, вид и наименование выявленного объекта культурного наследия	-
14.2	Реквизиты решений Правительства Российской Федерации, органов охраны объектов культурного наследия о включении объекта недвижимости в единый государственный реестр объектов культурного наследия (памятников истории и культуры) народов Российской Федерации либо об отнесении объекта недвижимости к выявленным объектам культурного наследия, подлежащим государственной охране	-
14.3	Реквизиты документа, на основании которого установлены требования к сохранению, содержанию и использованию объектов культурного наследия (памятников истории и культуры) народов Российской Федерации, требования к обеспечению доступа к таким объектам либо выявленному объекту культурного наследия	-

Обозначение (номер) помещения, машино-места на плане здания, сооружения, плане этажа: 237

Кадастровый номер: -

№ п/п	Наименование характеристики	Значение характеристики
1	2	3
1	Вид объекта недвижимости (помещение, машино-место)	Помещение
2	Ранее присвоенный государственный учетный номер помещения, машино-места (кадастровый, инвентарный или условный номер)	-
3	Кадастровый номер исходного объекта недвижимости (объектов недвижимости)	-
4	Номер, тип этажа (этажей), на котором (которых) расположено помещение	2, Этаж
5	Адрес помещения, машино-места	Российская Федерация, 143033, Московская область, г.о Одинцовский, село Лайково, микрорайон Город-событие, дом 22, квартира 237
	Местоположение помещения, машино-места	-
	Дополнение местоположения помещения, машино-места	-
6	Площадь помещения, машино-места (Р), м ²	33.7
7	Назначение помещения	Жилое
8	Вид жилого помещения (квартира, комната (в квартире)), если жилое помещение расположено в многоквартирном доме	Квартира
9	Вид (виды) разрешенного использования помещения	-
10	Наименование помещения	-

11	Кадастровый номер (при наличии) или обозначение на плане этажа (или поэтажном плане) квартиры, в которой расположена комната	-
12	Сведения об отнесении к общему имуществу в многоквартирном доме или к вспомогательным помещениям	-
13	Сведения об отнесении к специализированному жилищному фонду или к жилым помещениям наемного дома социального использования или наемного дома коммерческого использования	-
14	Сведения о включении помещения в единый государственный реестр объектов культурного наследия (памятников истории и культуры) народов Российской Федерации	-
14.1	Регистрационный номер, вид и наименование объекта недвижимости в едином государственном реестре объектов культурного наследия (памятников истории и культуры) народов Российской Федерации либо регистрационный номер учетной карты объекта, представляющего собой историко-культурную ценность, вид и наименование выявленного объекта культурного наследия	-
14.2	Реквизиты решений Правительства Российской Федерации, органов охраны объектов культурного наследия о включении объекта недвижимости в единый государственный реестр объектов культурного наследия (памятников истории и культуры) народов Российской Федерации либо об отнесении объекта недвижимости к выявленным объектам культурного наследия, подлежащим государственной охране	-
14.3	Реквизиты документа, на основании которого установлены требования к сохранению, содержанию и использованию объектов культурного наследия (памятников истории и культуры) народов Российской Федерации, требования к обеспечению доступа к таким объектам либо выявленному объекту культурного наследия	-
Обозначение (номер) помещения, машино-места на плане здания, сооружения, плане этажа: 238		
Кадастровый номер: -		
№ п/п	Наименование характеристики	Значение характеристики
1	2	3
1	Вид объекта недвижимости (помещение, машино-место)	Помещение
2	Ранее присвоенный государственный учетный номер помещения, машино-места (кадастровый, инвентарный или условный номер)	-
3	Кадастровый номер исходного объекта недвижимости (объектов недвижимости)	-
4	Номер, тип этажа (этажей), на котором (которых) расположено помещение	2, Этаж
5	Адрес помещения, машино-места	Российская Федерация, 143033, Московская область, г.о Одинцовский, село Лайково, микрорайон Город-событие, дом 22, квартира 238

5	Местоположение помещения, машино-места	-
	Дополнение местоположения помещения, машино-места	-
6	Площадь помещения, машино-места (Р), м2	48.2
7	Назначение помещения	Жилое
8	Вид жилого помещения (квартира, комната (в квартире), если жилое помещение расположено в многоквартирном доме	Квартира
9	Вид (виды) разрешенного использования помещения	-
10	Наименование помещения	-
11	Кадастровый номер (при наличии) или обозначение на плане этажа (или поэтажном плане) квартиры, в которой расположена комната	-
12	Сведения об отнесении к общему имуществу в многоквартирном доме или к вспомогательным помещениям	-
13	Сведения об отнесении к специализированному жилищному фонду или к жилым помещениям наемного дома социального использования или наемного дома коммерческого использования	-
14	Сведения о включении помещения в единый государственный реестр объектов культурного наследия (памятников истории и культуры) народов Российской Федерации	-
14.1	Регистрационный номер, вид и наименование объекта недвижимости в едином государственном реестре объектов культурного наследия (памятников истории и культуры) народов Российской Федерации либо регистрационный номер учетной карты объекта, представляющего собой историко-культурную ценность, вид и наименование выявленного объекта культурного наследия	-
14.2	Реквизиты решений Правительства Российской Федерации, органов охраны объектов культурного наследия о включении объекта недвижимости в единый государственный реестр объектов культурного наследия (памятников истории и культуры) народов Российской Федерации либо об отнесении объекта недвижимости к выявленным объектам культурного наследия, подлежащим государственной охране	-
14.3	Реквизиты документа, на основании которого установлены требования к сохранению, содержанию и использованию объектов культурного наследия (памятников истории и культуры) народов Российской Федерации, требования к обеспечению доступа к таким объектам либо выявленному объекту культурного наследия	-
Обозначение (номер) помещения, машино-места на плане здания, сооружения, плане этажа: 239		
Кадастровый номер: -		
№ п/п	Наименование характеристики	Значение характеристики
1	2	3
1	Вид объекта недвижимости (помещение, машино-место)	Помещение

2	Ранее присвоенный государственный учетный номер помещения, машино-места (кадастровый, инвентарный или условный номер)	-
3	Кадастровый номер исходного объекта недвижимости (объектов недвижимости)	-
4	Номер, тип этажа (этажей), на котором (которых) расположено помещение	3, Этаж
5	Адрес помещения, машино-места	Российская Федерация, 143033, Московская область, г.о Одинцовский, село Лайково, микрорайон Город-событие, дом 22, квартира 239
	Местоположение помещения, машино-места	-
	Дополнение местоположения помещения, машино-места	-
6	Площадь помещения, машино-места (P), м2	47.4
7	Назначение помещения	Жилое
8	Вид жилого помещения (квартира, комната (в квартире), если жилое помещение расположено в многоквартирном доме	Квартира
9	Вид (виды) разрешенного использования помещения	-
10	Наименование помещения	-
11	Кадастровый номер (при наличии) или обозначение на плане этажа (или поэтажном плане) квартиры, в которой расположена комната	-
12	Сведения об отнесении к общему имуществу в многоквартирном доме или к вспомогательным помещениям	-
13	Сведения об отнесении к специализированному жилищному фонду или к жилым помещениям наемного дома социального использования или наемного дома коммерческого использования	-
14	Сведения о включении помещения в единый государственный реестр объектов культурного наследия (памятников истории и культуры) народов Российской Федерации	-
14.1	Регистрационный номер, вид и наименование объекта недвижимости в едином государственном реестре объектов культурного наследия (памятников истории и культуры) народов Российской Федерации либо регистрационный номер учетной карты объекта, представляющего собой историко-культурную ценность, вид и наименование выявленного объекта культурного наследия	-
14.2	Реквизиты решений Правительства Российской Федерации, органов охраны объектов культурного наследия о включении объекта недвижимости в единый государственный реестр объектов культурного наследия (памятников истории и культуры) народов Российской Федерации либо об отнесении объекта недвижимости к выявленным объектам культурного наследия, подлежащим государственной охране	-
14.3	Реквизиты документа, на основании которого установлены требования к сохранению, содержанию и использованию объектов культурного наследия (памятников истории и культуры) народов Российской Федерации, требования к обеспечению доступа к таким объектам либо выявленному объекту культурного наследия	-

Обозначение (номер) помещения, машино-места на плане здания, сооружения, плане этажа: 240

Кадастровый номер: -

№ п/п	Наименование характеристики	Значение характеристики
1	2	3
1	Вид объекта недвижимости (помещение, машино-место)	Помещение
2	Ранее присвоенный государственный учетный номер помещения, машино-места (кадастровый, инвентарный или условный номер)	-
3	Кадастровый номер исходного объекта недвижимости (объектов недвижимости)	-
4	Номер, тип этажа (этажей), на котором (которых) расположено помещение	3, Этаж
5	Адрес помещения, машино-места	Российская Федерация, 143033, Московская область, г.о Одинцовский, село Лайково, микрорайон Город-событие, дом 22, квартира 240
	Местоположение помещения, машино-места	-
	Дополнение местоположения помещения, машино-места	-
6	Площадь помещения, машино-места (Р), м ²	34.3
7	Назначение помещения	Жилое
8	Вид жилого помещения (квартира, комната (в квартире), если жилое помещение расположено в многоквартирном доме	Квартира
9	Вид (виды) разрешенного использования помещения	-
10	Наименование помещения	-
11	Кадастровый номер (при наличии) или обозначение на плане этажа (или поэтажном плане) квартиры, в которой расположена комната	-
12	Сведения об отнесении к общему имуществу в многоквартирном доме или к вспомогательным помещениям	-
13	Сведения об отнесении к специализированному жилищному фонду или к жилым помещениям наемного дома социального использования или наемного дома коммерческого использования	-
14	Сведения о включении помещения в единый государственный реестр объектов культурного наследия (памятников истории и культуры) народов Российской Федерации	-
14.1	Регистрационный номер, вид и наименование объекта недвижимости в едином государственном реестре объектов культурного наследия (памятников истории и культуры) народов Российской Федерации либо регистрационный номер учетной карты объекта, представляющего собой историко-культурную ценность, вид и наименование выявленного объекта культурного наследия	-

14.2	Реквизиты решений Правительства Российской Федерации, органов охраны объектов культурного наследия о включении объекта недвижимости в единый государственный реестр объектов культурного наследия (памятников истории и культуры) народов Российской Федерации либо об отнесении объекта недвижимости к выявленным объектам культурного наследия, подлежащим государственной охране	-
14.3	Реквизиты документа, на основании которого установлены требования к сохранению, содержанию и использованию объектов культурного наследия (памятников истории и культуры) народов Российской Федерации, требования к обеспечению доступа к таким объектам либо выявленному объекту культурного наследия	-
Обозначение (номер) помещения, машино-места на плане здания, сооружения, плане этажа: 241		
Кадастровый номер: -		
№ п/п	Наименование характеристики	Значение характеристики
1	2	3
1	Вид объекта недвижимости (помещение, машино-место)	Помещение
2	Ранее присвоенный государственный учетный номер помещения, машино-места (кадастровый, инвентарный или условный номер)	-
3	Кадастровый номер исходного объекта недвижимости (объектов недвижимости)	-
4	Номер, тип этажа (этажей), на котором (которых) расположено помещение	3, Этаж
5	Адрес помещения, машино-места	Российская Федерация, 143033, Московская область, г.о Одинцовский, село Лайково, микрорайон Город-событие, дом 22, квартира 241
	Местоположение помещения, машино-места	-
	Дополнение местоположения помещения, машино-места	-
6	Площадь помещения, машино-места (Р), м ²	33.6
7	Назначение помещения	Жилое
8	Вид жилого помещения (квартира, комната (в квартире), если жилое помещение расположено в многоквартирном доме)	Квартира
9	Вид (виды) разрешенного использования помещения	-
10	Наименование помещения	-
11	Кадастровый номер (при наличии) или обозначение на плане этажа (или поэтажном плане) квартиры, в которой расположена комната	-
12	Сведения об отнесении к общему имуществу в многоквартирном доме или к вспомогательным помещениям	-
13	Сведения об отнесении к специализированному жилищному фонду или к жилым помещениям наемного дома социального использования или наемного дома коммерческого использования	-

14	Сведения о включении помещения в единый государственный реестр объектов культурного наследия (памятников истории и культуры) народов Российской Федерации	-
14.1	Регистрационный номер, вид и наименование объекта недвижимости в едином государственном реестре объектов культурного наследия (памятников истории и культуры) народов Российской Федерации либо регистрационный номер учетной карты объекта, представляющего собой историко-культурную ценность, вид и наименование выявленного объекта культурного наследия	-
14.2	Реквизиты решений Правительства Российской Федерации, органов охраны объектов культурного наследия о включении объекта недвижимости в единый государственный реестр объектов культурного наследия (памятников истории и культуры) народов Российской Федерации либо об отнесении объекта недвижимости к выявленным объектам культурного наследия, подлежащим государственной охране	-
14.3	Реквизиты документа, на основании которого установлены требования к сохранению, содержанию и использованию объектов культурного наследия (памятников истории и культуры) народов Российской Федерации, требования к обеспечению доступа к таким объектам либо выявленному объекту культурного наследия	-

Обозначение (номер) помещения, машино-места на плане здания, сооружения, плане этажа: 242

Кадастровый номер: -

№ п/п	Наименование характеристики	Значение характеристики
1	2	3
1	Вид объекта недвижимости (помещение, машино-место)	Помещение
2	Ранее присвоенный государственный учетный номер помещения, машино-места (кадастровый, инвентарный или условный номер)	-
3	Кадастровый номер исходного объекта недвижимости (объектов недвижимости)	-
4	Номер, тип этажа (этажей), на котором (которых) расположено помещение	3, Этаж
5	Адрес помещения, машино-места	Российская Федерация, 143033, Московская область, г.о Одинцовский, село Лайково, микрорайон Город-событие, дом 22, квартира 242
	Местоположение помещения, машино-места	-
	Дополнение местоположения помещения, машино-места	-
6	Площадь помещения, машино-места (P), м ²	48.0
7	Назначение помещения	Жилое
8	Вид жилого помещения (квартира, комната (в квартире)), если жилое помещение расположено в многоквартирном доме	Квартира
9	Вид (виды) разрешенного использования помещения	-
10	Наименование помещения	-

11	Кадастровый номер (при наличии) или обозначение на плане этажа (или поэтажном плане) квартиры, в которой расположена комната	-
12	Сведения об отнесении к общему имуществу в многоквартирном доме или к вспомогательным помещениям	-
13	Сведения об отнесении к специализированному жилищному фонду или к жилым помещениям наемного дома социального использования или наемного дома коммерческого использования	-
14	Сведения о включении помещения в единый государственный реестр объектов культурного наследия (памятников истории и культуры) народов Российской Федерации	-
14.1	Регистрационный номер, вид и наименование объекта недвижимости в едином государственном реестре объектов культурного наследия (памятников истории и культуры) народов Российской Федерации либо регистрационный номер учетной карты объекта, представляющего собой историко-культурную ценность, вид и наименование выявленного объекта культурного наследия	-
14.2	Реквизиты решений Правительства Российской Федерации, органов охраны объектов культурного наследия о включении объекта недвижимости в единый государственный реестр объектов культурного наследия (памятников истории и культуры) народов Российской Федерации либо об отнесении объекта недвижимости к выявленным объектам культурного наследия, подлежащим государственной охране	-
14.3	Реквизиты документа, на основании которого установлены требования к сохранению, содержанию и использованию объектов культурного наследия (памятников истории и культуры) народов Российской Федерации, требования к обеспечению доступа к таким объектам либо выявленному объекту культурного наследия	-
Обозначение (номер) помещения, машино-места на плане здания, сооружения, плане этажа: 243		
Кадастровый номер: -		
№ п/п	Наименование характеристики	Значение характеристики
1	2	3
1	Вид объекта недвижимости (помещение, машино-место)	Помещение
2	Ранее присвоенный государственный учетный номер помещения, машино-места (кадастровый, инвентарный или условный номер)	-
3	Кадастровый номер исходного объекта недвижимости (объектов недвижимости)	-
4	Номер, тип этажа (этажей), на котором (которых) расположено помещение	4, Этаж
5	Адрес помещения, машино-места	Российская Федерация, 143033, Московская область, г.о Одинцовский, село Лайково, микрорайон Город-событие, дом 22, квартира 243

5	Местоположение помещения, машино-места	-
	Дополнение местоположения помещения, машино-места	-
6	Площадь помещения, машино-места (Р), м2	47.4
7	Назначение помещения	Жилое
8	Вид жилого помещения (квартира, комната (в квартире), если жилое помещение расположено в многоквартирном доме	Квартира
9	Вид (виды) разрешенного использования помещения	-
10	Наименование помещения	-
11	Кадастровый номер (при наличии) или обозначение на плане этажа (или поэтажном плане) квартиры, в которой расположена комната	-
12	Сведения об отнесении к общему имуществу в многоквартирном доме или к вспомогательным помещениям	-
13	Сведения об отнесении к специализированному жилищному фонду или к жилым помещениям наемного дома социального использования или наемного дома коммерческого использования	-
14	Сведения о включении помещения в единый государственный реестр объектов культурного наследия (памятников истории и культуры) народов Российской Федерации	-
14.1	Регистрационный номер, вид и наименование объекта недвижимости в едином государственном реестре объектов культурного наследия (памятников истории и культуры) народов Российской Федерации либо регистрационный номер учетной карты объекта, представляющего собой историко-культурную ценность, вид и наименование выявленного объекта культурного наследия	-
14.2	Реквизиты решений Правительства Российской Федерации, органов охраны объектов культурного наследия о включении объекта недвижимости в единый государственный реестр объектов культурного наследия (памятников истории и культуры) народов Российской Федерации либо об отнесении объекта недвижимости к выявленным объектам культурного наследия, подлежащим государственной охране	-
14.3	Реквизиты документа, на основании которого установлены требования к сохранению, содержанию и использованию объектов культурного наследия (памятников истории и культуры) народов Российской Федерации, требования к обеспечению доступа к таким объектам либо выявленному объекту культурного наследия	-
Обозначение (номер) помещения, машино-места на плане здания, сооружения, плане этажа: 244		
Кадастровый номер: -		
№ п/п	Наименование характеристики	Значение характеристики
1	2	3
1	Вид объекта недвижимости (помещение, машино-место)	Помещение

2	Ранее присвоенный государственный учетный номер помещения, машино-места (кадастровый, инвентарный или условный номер)	-
3	Кадастровый номер исходного объекта недвижимости (объектов недвижимости)	-
4	Номер, тип этажа (этажей), на котором (которых) расположено помещение	4, Этаж
5	Адрес помещения, машино-места	Российская Федерация, 143033, Московская область, г.о Одинцовский, село Лайково, микрорайон Город-событие, дом 22, квартира 244
	Местоположение помещения, машино-места	-
	Дополнение местоположения помещения, машино-места	-
6	Площадь помещения, машино-места (P), м2	34.3
7	Назначение помещения	Жилое
8	Вид жилого помещения (квартира, комната (в квартире), если жилое помещение расположено в многоквартирном доме	Квартира
9	Вид (виды) разрешенного использования помещения	-
10	Наименование помещения	-
11	Кадастровый номер (при наличии) или обозначение на плане этажа (или поэтажном плане) квартиры, в которой расположена комната	-
12	Сведения об отнесении к общему имуществу в многоквартирном доме или к вспомогательным помещениям	-
13	Сведения об отнесении к специализированному жилищному фонду или к жилым помещениям наемного дома социального использования или наемного дома коммерческого использования	-
14	Сведения о включении помещения в единый государственный реестр объектов культурного наследия (памятников истории и культуры) народов Российской Федерации	-
14.1	Регистрационный номер, вид и наименование объекта недвижимости в едином государственном реестре объектов культурного наследия (памятников истории и культуры) народов Российской Федерации либо регистрационный номер учетной карты объекта, представляющего собой историко-культурную ценность, вид и наименование выявленного объекта культурного наследия	-
14.2	Реквизиты решений Правительства Российской Федерации, органов охраны объектов культурного наследия о включении объекта недвижимости в единый государственный реестр объектов культурного наследия (памятников истории и культуры) народов Российской Федерации либо об отнесении объекта недвижимости к выявленным объектам культурного наследия, подлежащим государственной охране	-
14.3	Реквизиты документа, на основании которого установлены требования к сохранению, содержанию и использованию объектов культурного наследия (памятников истории и культуры) народов Российской Федерации, требования к обеспечению доступа к таким объектам либо выявленному объекту культурного наследия	-

Обозначение (номер) помещения, машино-места на плане здания, сооружения, плане этажа: 245

Кадастровый номер: -

№ п/п	Наименование характеристики	Значение характеристики
1	2	3
1	Вид объекта недвижимости (помещение, машино-место)	Помещение
2	Ранее присвоенный государственный учетный номер помещения, машино-места (кадастровый, инвентарный или условный номер)	-
3	Кадастровый номер исходного объекта недвижимости (объектов недвижимости)	-
4	Номер, тип этажа (этажей), на котором (которых) расположено помещение	4, Этаж
5	Адрес помещения, машино-места	Российская Федерация, 143033, Московская область, г.о Одинцовский, село Лайково, микрорайон Город-событие, дом 22, квартира 245
	Местоположение помещения, машино-места	-
	Дополнение местоположения помещения, машино-места	-
6	Площадь помещения, машино-места (Р), м ²	33.4
7	Назначение помещения	Жилое
8	Вид жилого помещения (квартира, комната (в квартире), если жилое помещение расположено в многоквартирном доме	Квартира
9	Вид (виды) разрешенного использования помещения	-
10	Наименование помещения	-
11	Кадастровый номер (при наличии) или обозначение на плане этажа (или поэтажном плане) квартиры, в которой расположена комната	-
12	Сведения об отнесении к общему имуществу в многоквартирном доме или к вспомогательным помещениям	-
13	Сведения об отнесении к специализированному жилищному фонду или к жилым помещениям наемного дома социального использования или наемного дома коммерческого использования	-
14	Сведения о включении помещения в единый государственный реестр объектов культурного наследия (памятников истории и культуры) народов Российской Федерации	-
14.1	Регистрационный номер, вид и наименование объекта недвижимости в едином государственном реестре объектов культурного наследия (памятников истории и культуры) народов Российской Федерации либо регистрационный номер учетной карты объекта, представляющего собой историко-культурную ценность, вид и наименование выявленного объекта культурного наследия	-

14.2	Реквизиты решений Правительства Российской Федерации, органов охраны объектов культурного наследия о включении объекта недвижимости в единый государственный реестр объектов культурного наследия (памятников истории и культуры) народов Российской Федерации либо об отнесении объекта недвижимости к выявленным объектам культурного наследия, подлежащим государственной охране	-
14.3	Реквизиты документа, на основании которого установлены требования к сохранению, содержанию и использованию объектов культурного наследия (памятников истории и культуры) народов Российской Федерации, требования к обеспечению доступа к таким объектам либо выявленному объекту культурного наследия	-
Обозначение (номер) помещения, машино-места на плане здания, сооружения, плане этажа: 246		
Кадастровый номер: -		
№ п/п	Наименование характеристики	Значение характеристики
1	2	3
1	Вид объекта недвижимости (помещение, машино-место)	Помещение
2	Ранее присвоенный государственный учетный номер помещения, машино-места (кадастровый, инвентарный или условный номер)	-
3	Кадастровый номер исходного объекта недвижимости (объектов недвижимости)	-
4	Номер, тип этажа (этажей), на котором (которых) расположено помещение	4, Этаж
5	Адрес помещения, машино-места	Российская Федерация, 143033, Московская область, г.о Одинцовский, село Лайково, микрорайон Город-событие, дом 22, квартира 246
	Местоположение помещения, машино-места	-
	Дополнение местоположения помещения, машино-места	-
6	Площадь помещения, машино-места (Р), м ²	48.2
7	Назначение помещения	Жилое
8	Вид жилого помещения (квартира, комната (в квартире), если жилое помещение расположено в многоквартирном доме)	Квартира
9	Вид (виды) разрешенного использования помещения	-
10	Наименование помещения	-
11	Кадастровый номер (при наличии) или обозначение на плане этажа (или поэтажном плане) квартиры, в которой расположена комната	-
12	Сведения об отнесении к общему имуществу в многоквартирном доме или к вспомогательным помещениям	-
13	Сведения об отнесении к специализированному жилищному фонду или к жилым помещениям наемного дома социального использования или наемного дома коммерческого использования	-

14	Сведения о включении помещения в единый государственный реестр объектов культурного наследия (памятников истории и культуры) народов Российской Федерации	-
14.1	Регистрационный номер, вид и наименование объекта недвижимости в едином государственном реестре объектов культурного наследия (памятников истории и культуры) народов Российской Федерации либо регистрационный номер учетной карты объекта, представляющего собой историко-культурную ценность, вид и наименование выявленного объекта культурного наследия	-
14.2	Реквизиты решений Правительства Российской Федерации, органов охраны объектов культурного наследия о включении объекта недвижимости в единый государственный реестр объектов культурного наследия (памятников истории и культуры) народов Российской Федерации либо об отнесении объекта недвижимости к выявленным объектам культурного наследия, подлежащим государственной охране	-
14.3	Реквизиты документа, на основании которого установлены требования к сохранению, содержанию и использованию объектов культурного наследия (памятников истории и культуры) народов Российской Федерации, требования к обеспечению доступа к таким объектам либо выявленному объекту культурного наследия	-

Обозначение (номер) помещения, машино-места на плане здания, сооружения, плане этажа: 247

Кадастровый номер: -

№ п/п	Наименование характеристики	Значение характеристики
1	2	3
1	Вид объекта недвижимости (помещение, машино-место)	Помещение
2	Ранее присвоенный государственный учетный номер помещения, машино-места (кадастровый, инвентарный или условный номер)	-
3	Кадастровый номер исходного объекта недвижимости (объектов недвижимости)	-
4	Номер, тип этажа (этажей), на котором (которых) расположено помещение	5, Этаж
5	Адрес помещения, машино-места	Российская Федерация, 143033, Московская область, г.о Одинцовский, село Лайково, микрорайон Город-событие, дом 22, квартира 247
	Местоположение помещения, машино-места	-
	Дополнение местоположения помещения, машино-места	-
6	Площадь помещения, машино-места (Р), м ²	47.6
7	Назначение помещения	Жилое
8	Вид жилого помещения (квартира, комната (в квартире)), если жилое помещение расположено в многоквартирном доме	Квартира
9	Вид (виды) разрешенного использования помещения	-
10	Наименование помещения	-

11	Кадастровый номер (при наличии) или обозначение на плане этажа (или поэтажном плане) квартиры, в которой расположена комната	-
12	Сведения об отнесении к общему имуществу в многоквартирном доме или к вспомогательным помещениям	-
13	Сведения об отнесении к специализированному жилищному фонду или к жилым помещениям наемного дома социального использования или наемного дома коммерческого использования	-
14	Сведения о включении помещения в единый государственный реестр объектов культурного наследия (памятников истории и культуры) народов Российской Федерации	-
14.1	Регистрационный номер, вид и наименование объекта недвижимости в едином государственном реестре объектов культурного наследия (памятников истории и культуры) народов Российской Федерации либо регистрационный номер учетной карты объекта, представляющего собой историко-культурную ценность, вид и наименование выявленного объекта культурного наследия	-
14.2	Реквизиты решений Правительства Российской Федерации, органов охраны объектов культурного наследия о включении объекта недвижимости в единый государственный реестр объектов культурного наследия (памятников истории и культуры) народов Российской Федерации либо об отнесении объекта недвижимости к выявленным объектам культурного наследия, подлежащим государственной охране	-
14.3	Реквизиты документа, на основании которого установлены требования к сохранению, содержанию и использованию объектов культурного наследия (памятников истории и культуры) народов Российской Федерации, требования к обеспечению доступа к таким объектам либо выявленному объекту культурного наследия	-
Обозначение (номер) помещения, машино-места на плане здания, сооружения, плане этажа: 248		
Кадастровый номер: -		
№ п/п	Наименование характеристики	Значение характеристики
1	2	3
1	Вид объекта недвижимости (помещение, машино-место)	Помещение
2	Ранее присвоенный государственный учетный номер помещения, машино-места (кадастровый, инвентарный или условный номер)	-
3	Кадастровый номер исходного объекта недвижимости (объектов недвижимости)	-
4	Номер, тип этажа (этажей), на котором (которых) расположено помещение	5, Этаж
5	Адрес помещения, машино-места	Российская Федерация, 143033, Московская область, г.о Одинцовский, село Лайково, микрорайон Город-событие, дом 22, квартира 248

5	Местоположение помещения, машино-места	-
	Дополнение местоположения помещения, машино-места	-
6	Площадь помещения, машино-места (Р), м2	34.3
7	Назначение помещения	Жилое
8	Вид жилого помещения (квартира, комната (в квартире), если жилое помещение расположено в многоквартирном доме)	Квартира
9	Вид (виды) разрешенного использования помещения	-
10	Наименование помещения	-
11	Кадастровый номер (при наличии) или обозначение на плане этажа (или поэтажном плане) квартиры, в которой расположена комната	-
12	Сведения об отнесении к общему имуществу в многоквартирном доме или к вспомогательным помещениям	-
13	Сведения об отнесении к специализированному жилищному фонду или к жилым помещениям наемного дома социального использования или наемного дома коммерческого использования	-
14	Сведения о включении помещения в единый государственный реестр объектов культурного наследия (памятников истории и культуры) народов Российской Федерации	-
14.1	Регистрационный номер, вид и наименование объекта недвижимости в едином государственном реестре объектов культурного наследия (памятников истории и культуры) народов Российской Федерации либо регистрационный номер учетной карты объекта, представляющего собой историко-культурную ценность, вид и наименование выявленного объекта культурного наследия	-
14.2	Реквизиты решений Правительства Российской Федерации, органов охраны объектов культурного наследия о включении объекта недвижимости в единый государственный реестр объектов культурного наследия (памятников истории и культуры) народов Российской Федерации либо об отнесении объекта недвижимости к выявленным объектам культурного наследия, подлежащим государственной охране	-
14.3	Реквизиты документа, на основании которого установлены требования к сохранению, содержанию и использованию объектов культурного наследия (памятников истории и культуры) народов Российской Федерации, требования к обеспечению доступа к таким объектам либо выявленному объекту культурного наследия	-
Обозначение (номер) помещения, машино-места на плане здания, сооружения, плане этажа: 249		
Кадастровый номер: -		
№ п/п	Наименование характеристики	Значение характеристики
1	2	3
1	Вид объекта недвижимости (помещение, машино-место)	Помещение

2	Ранее присвоенный государственный учетный номер помещения, машино-места (кадастровый, инвентарный или условный номер)	-
3	Кадастровый номер исходного объекта недвижимости (объектов недвижимости)	-
4	Номер, тип этажа (этажей), на котором (которых) расположено помещение	5, Этаж
5	Адрес помещения, машино-места	Российская Федерация, 143033, Московская область, г.о Одинцовский, село Лайково, микрорайон Город-событие, дом 22, квартира 249
	Местоположение помещения, машино-места	-
	Дополнение местоположения помещения, машино-места	-
6	Площадь помещения, машино-места (P), м2	33.6
7	Назначение помещения	Жилое
8	Вид жилого помещения (квартира, комната (в квартире), если жилое помещение расположено в многоквартирном доме	Квартира
9	Вид (виды) разрешенного использования помещения	-
10	Наименование помещения	-
11	Кадастровый номер (при наличии) или обозначение на плане этажа (или поэтажном плане) квартиры, в которой расположена комната	-
12	Сведения об отнесении к общему имуществу в многоквартирном доме или к вспомогательным помещениям	-
13	Сведения об отнесении к специализированному жилищному фонду или к жилым помещениям наемного дома социального использования или наемного дома коммерческого использования	-
14	Сведения о включении помещения в единый государственный реестр объектов культурного наследия (памятников истории и культуры) народов Российской Федерации	-
14.1	Регистрационный номер, вид и наименование объекта недвижимости в едином государственном реестре объектов культурного наследия (памятников истории и культуры) народов Российской Федерации либо регистрационный номер учетной карты объекта, представляющего собой историко-культурную ценность, вид и наименование выявленного объекта культурного наследия	-
14.2	Реквизиты решений Правительства Российской Федерации, органов охраны объектов культурного наследия о включении объекта недвижимости в единый государственный реестр объектов культурного наследия (памятников истории и культуры) народов Российской Федерации либо об отнесении объекта недвижимости к выявленным объектам культурного наследия, подлежащим государственной охране	-
14.3	Реквизиты документа, на основании которого установлены требования к сохранению, содержанию и использованию объектов культурного наследия (памятников истории и культуры) народов Российской Федерации, требования к обеспечению доступа к таким объектам либо выявленному объекту культурного наследия	-

Обозначение (номер) помещения, машино-места на плане здания, сооружения, плане этажа: 250

Кадастровый номер: -

№ п/п	Наименование характеристики	Значение характеристики
1	2	3
1	Вид объекта недвижимости (помещение, машино-место)	Помещение
2	Ранее присвоенный государственный учетный номер помещения, машино-места (кадастровый, инвентарный или условный номер)	-
3	Кадастровый номер исходного объекта недвижимости (объектов недвижимости)	-
4	Номер, тип этажа (этажей), на котором (которых) расположено помещение	5, Этаж
5	Адрес помещения, машино-места	Российская Федерация, 143033, Московская область, г.о Одинцовский, село Лайково, микрорайон Город-событие, дом 22, квартира 250
	Местоположение помещения, машино-места	-
	Дополнение местоположения помещения, машино-места	-
6	Площадь помещения, машино-места (Р), м ²	48.3
7	Назначение помещения	Жилое
8	Вид жилого помещения (квартира, комната (в квартире), если жилое помещение расположено в многоквартирном доме	Квартира
9	Вид (виды) разрешенного использования помещения	-
10	Наименование помещения	-
11	Кадастровый номер (при наличии) или обозначение на плане этажа (или поэтажном плане) квартиры, в которой расположена комната	-
12	Сведения об отнесении к общему имуществу в многоквартирном доме или к вспомогательным помещениям	-
13	Сведения об отнесении к специализированному жилищному фонду или к жилым помещениям наемного дома социального использования или наемного дома коммерческого использования	-
14	Сведения о включении помещения в единый государственный реестр объектов культурного наследия (памятников истории и культуры) народов Российской Федерации	-
14.1	Регистрационный номер, вид и наименование объекта недвижимости в едином государственном реестре объектов культурного наследия (памятников истории и культуры) народов Российской Федерации либо регистрационный номер учетной карты объекта, представляющего собой историко-культурную ценность, вид и наименование выявленного объекта культурного наследия	-

14.2	Реквизиты решений Правительства Российской Федерации, органов охраны объектов культурного наследия о включении объекта недвижимости в единый государственный реестр объектов культурного наследия (памятников истории и культуры) народов Российской Федерации либо об отнесении объекта недвижимости к выявленным объектам культурного наследия, подлежащим государственной охране	-
14.3	Реквизиты документа, на основании которого установлены требования к сохранению, содержанию и использованию объектов культурного наследия (памятников истории и культуры) народов Российской Федерации, требования к обеспечению доступа к таким объектам либо выявленному объекту культурного наследия	-
Обозначение (номер) помещения, машино-места на плане здания, сооружения, плане этажа: 251		
Кадастровый номер: -		
№ п/п	Наименование характеристики	Значение характеристики
1	2	3
1	Вид объекта недвижимости (помещение, машино-место)	Помещение
2	Ранее присвоенный государственный учетный номер помещения, машино-места (кадастровый, инвентарный или условный номер)	-
3	Кадастровый номер исходного объекта недвижимости (объектов недвижимости)	-
4	Номер, тип этажа (этажей), на котором (которых) расположено помещение	6, Этаж
5	Адрес помещения, машино-места	Российская Федерация, 143033, Московская область, г.о Одинцовский, село Лайково, микрорайон Город-событие, дом 22, квартира 251
	Местоположение помещения, машино-места	-
	Дополнение местоположения помещения, машино-места	-
6	Площадь помещения, машино-места (Р), м2	82.6
7	Назначение помещения	Жилое
8	Вид жилого помещения (квартира, комната (в квартире), если жилое помещение расположено в многоквартирном доме)	Квартира
9	Вид (виды) разрешенного использования помещения	-
10	Наименование помещения	-
11	Кадастровый номер (при наличии) или обозначение на плане этажа (или поэтажном плане) квартиры, в которой расположена комната	-
12	Сведения об отнесении к общему имуществу в многоквартирном доме или к вспомогательным помещениям	-
13	Сведения об отнесении к специализированному жилищному фонду или к жилым помещениям наемного дома социального использования или наемного дома коммерческого использования	-

14	Сведения о включении помещения в единый государственный реестр объектов культурного наследия (памятников истории и культуры) народов Российской Федерации	-
14.1	Регистрационный номер, вид и наименование объекта недвижимости в едином государственном реестре объектов культурного наследия (памятников истории и культуры) народов Российской Федерации либо регистрационный номер учетной карты объекта, представляющего собой историко-культурную ценность, вид и наименование выявленного объекта культурного наследия	-
14.2	Реквизиты решений Правительства Российской Федерации, органов охраны объектов культурного наследия о включении объекта недвижимости в единый государственный реестр объектов культурного наследия (памятников истории и культуры) народов Российской Федерации либо об отнесении объекта недвижимости к выявленным объектам культурного наследия, подлежащим государственной охране	-
14.3	Реквизиты документа, на основании которого установлены требования к сохранению, содержанию и использованию объектов культурного наследия (памятников истории и культуры) народов Российской Федерации, требования к обеспечению доступа к таким объектам либо выявленному объекту культурного наследия	-

Обозначение (номер) помещения, машино-места на плане здания, сооружения, плане этажа: 252

Кадастровый номер: -

№ п/п	Наименование характеристики	Значение характеристики
1	2	3
1	Вид объекта недвижимости (помещение, машино-место)	Помещение
2	Ранее присвоенный государственный учетный номер помещения, машино-места (кадастровый, инвентарный или условный номер)	-
3	Кадастровый номер исходного объекта недвижимости (объектов недвижимости)	-
4	Номер, тип этажа (этажей), на котором (которых) расположено помещение	6, Этаж
5	Адрес помещения, машино-места	Российская Федерация, 143033, Московская область, г.о Одинцовский, село Лайково, микрорайон Город-событие, дом 22, квартира 252
	Местоположение помещения, машино-места	-
	Дополнение местоположения помещения, машино-места	-
6	Площадь помещения, машино-места (P), м ²	44.2
7	Назначение помещения	Жилое
8	Вид жилого помещения (квартира, комната (в квартире), если жилое помещение расположено в многоквартирном доме)	Квартира
9	Вид (виды) разрешенного использования помещения	-
10	Наименование помещения	-

11	Кадастровый номер (при наличии) или обозначение на плане этажа (или поэтажном плане) квартиры, в которой расположена комната	-
12	Сведения об отнесении к общему имуществу в многоквартирном доме или к вспомогательным помещениям	-
13	Сведения об отнесении к специализированному жилищному фонду или к жилым помещениям наемного дома социального использования или наемного дома коммерческого использования	-
14	Сведения о включении помещения в единый государственный реестр объектов культурного наследия (памятников истории и культуры) народов Российской Федерации	-
14.1	Регистрационный номер, вид и наименование объекта недвижимости в едином государственном реестре объектов культурного наследия (памятников истории и культуры) народов Российской Федерации либо регистрационный номер учетной карты объекта, представляющего собой историко-культурную ценность, вид и наименование выявленного объекта культурного наследия	-
14.2	Реквизиты решений Правительства Российской Федерации, органов охраны объектов культурного наследия о включении объекта недвижимости в единый государственный реестр объектов культурного наследия (памятников истории и культуры) народов Российской Федерации либо об отнесении объекта недвижимости к выявленным объектам культурного наследия, подлежащим государственной охране	-
14.3	Реквизиты документа, на основании которого установлены требования к сохранению, содержанию и использованию объектов культурного наследия (памятников истории и культуры) народов Российской Федерации, требования к обеспечению доступа к таким объектам либо выявленному объекту культурного наследия	-
Обозначение (номер) помещения, машино-места на плане здания, сооружения, плане этажа: 253		
Кадастровый номер: -		
№ п/п	Наименование характеристики	Значение характеристики
1	2	3
1	Вид объекта недвижимости (помещение, машино-место)	Помещение
2	Ранее присвоенный государственный учетный номер помещения, машино-места (кадастровый, инвентарный или условный номер)	-
3	Кадастровый номер исходного объекта недвижимости (объектов недвижимости)	-
4	Номер, тип этажа (этажей), на котором (которых) расположено помещение	6, Этаж
5	Адрес помещения, машино-места	Российская Федерация, 143033, Московская область, г.о Одинцовский, село Лайково, микрорайон Город-событие, дом 22, квартира 253

5	Местоположение помещения, машино-места	-
	Дополнение местоположения помещения, машино-места	-
6	Площадь помещения, машино-места (Р), м2	43.4
7	Назначение помещения	Жилое
8	Вид жилого помещения (квартира, комната (в квартире), если жилое помещение расположено в многоквартирном доме)	Квартира
9	Вид (виды) разрешенного использования помещения	-
10	Наименование помещения	-
11	Кадастровый номер (при наличии) или обозначение на плане этажа (или поэтажном плане) квартиры, в которой расположена комната	-
12	Сведения об отнесении к общему имуществу в многоквартирном доме или к вспомогательным помещениям	-
13	Сведения об отнесении к специализированному жилищному фонду или к жилым помещениям наемного дома социального использования или наемного дома коммерческого использования	-
14	Сведения о включении помещения в единый государственный реестр объектов культурного наследия (памятников истории и культуры) народов Российской Федерации	-
14.1	Регистрационный номер, вид и наименование объекта недвижимости в едином государственном реестре объектов культурного наследия (памятников истории и культуры) народов Российской Федерации либо регистрационный номер учетной карты объекта, представляющего собой историко-культурную ценность, вид и наименование выявленного объекта культурного наследия	-
14.2	Реквизиты решений Правительства Российской Федерации, органов охраны объектов культурного наследия о включении объекта недвижимости в единый государственный реестр объектов культурного наследия (памятников истории и культуры) народов Российской Федерации либо об отнесении объекта недвижимости к выявленным объектам культурного наследия, подлежащим государственной охране	-
14.3	Реквизиты документа, на основании которого установлены требования к сохранению, содержанию и использованию объектов культурного наследия (памятников истории и культуры) народов Российской Федерации, требования к обеспечению доступа к таким объектам либо выявленному объекту культурного наследия	-
Обозначение (номер) помещения, машино-места на плане здания, сооружения, плане этажа: 254		
Кадастровый номер: -		
№ п/п	Наименование характеристики	Значение характеристики
1	2	3
1	Вид объекта недвижимости (помещение, машино-место)	Помещение

2	Ранее присвоенный государственный учетный номер помещения, машино-места (кадастровый, инвентарный или условный номер)	-
3	Кадастровый номер исходного объекта недвижимости (объектов недвижимости)	-
4	Номер, тип этажа (этажей), на котором (которых) расположено помещение	6, Этаж
5	Адрес помещения, машино-места	Российская Федерация, 143033, Московская область, г.о Одинцовский, село Лайково, микрорайон Город-событие, дом 22, квартира 254
	Местоположение помещения, машино-места	-
	Дополнение местоположения помещения, машино-места	-
6	Площадь помещения, машино-места (P), м2	62.1
7	Назначение помещения	Жилое
8	Вид жилого помещения (квартира, комната (в квартире), если жилое помещение расположено в многоквартирном доме	Квартира
9	Вид (виды) разрешенного использования помещения	-
10	Наименование помещения	-
11	Кадастровый номер (при наличии) или обозначение на плане этажа (или поэтажном плане) квартиры, в которой расположена комната	-
12	Сведения об отнесении к общему имуществу в многоквартирном доме или к вспомогательным помещениям	-
13	Сведения об отнесении к специализированному жилищному фонду или к жилым помещениям наемного дома социального использования или наемного дома коммерческого использования	-
14	Сведения о включении помещения в единый государственный реестр объектов культурного наследия (памятников истории и культуры) народов Российской Федерации	-
14.1	Регистрационный номер, вид и наименование объекта недвижимости в едином государственном реестре объектов культурного наследия (памятников истории и культуры) народов Российской Федерации либо регистрационный номер учетной карты объекта, представляющего собой историко-культурную ценность, вид и наименование выявленного объекта культурного наследия	-
14.2	Реквизиты решений Правительства Российской Федерации, органов охраны объектов культурного наследия о включении объекта недвижимости в единый государственный реестр объектов культурного наследия (памятников истории и культуры) народов Российской Федерации либо об отнесении объекта недвижимости к выявленным объектам культурного наследия, подлежащим государственной охране	-
14.3	Реквизиты документа, на основании которого установлены требования к сохранению, содержанию и использованию объектов культурного наследия (памятников истории и культуры) народов Российской Федерации, требования к обеспечению доступа к таким объектам либо выявленному объекту культурного наследия	-

Обозначение (номер) помещения, машино-места на плане здания, сооружения, плане этажа: 255

Кадастровый номер: -

№ п/п	Наименование характеристики	Значение характеристики
1	2	3
1	Вид объекта недвижимости (помещение, машино-место)	Помещение
2	Ранее присвоенный государственный учетный номер помещения, машино-места (кадастровый, инвентарный или условный номер)	-
3	Кадастровый номер исходного объекта недвижимости (объектов недвижимости)	-
4	Номер, тип этажа (этажей), на котором (которых) расположено помещение	1, Этаж
5	Адрес помещения, машино-места	Российская Федерация, 143033, Московская область, г.о Одинцовский, село Лайково, микрорайон Город-событие, дом 22, квартира 255
	Местоположение помещения, машино-места	-
	Дополнение местоположения помещения, машино-места	-
6	Площадь помещения, машино-места (Р), м ²	66.8
7	Назначение помещения	Жилое
8	Вид жилого помещения (квартира, комната (в квартире), если жилое помещение расположено в многоквартирном доме)	Квартира
9	Вид (виды) разрешенного использования помещения	-
10	Наименование помещения	-
11	Кадастровый номер (при наличии) или обозначение на плане этажа (или поэтажном плане) квартиры, в которой расположена комната	-
12	Сведения об отнесении к общему имуществу в многоквартирном доме или к вспомогательным помещениям	-
13	Сведения об отнесении к специализированному жилищному фонду или к жилым помещениям наемного дома социального использования или наемного дома коммерческого использования	-
14	Сведения о включении помещения в единый государственный реестр объектов культурного наследия (памятников истории и культуры) народов Российской Федерации	-
14.1	Регистрационный номер, вид и наименование объекта недвижимости в едином государственном реестре объектов культурного наследия (памятников истории и культуры) народов Российской Федерации либо регистрационный номер учетной карты объекта, представляющего собой историко-культурную ценность, вид и наименование выявленного объекта культурного наследия	-

14.2	Реквизиты решений Правительства Российской Федерации, органов охраны объектов культурного наследия о включении объекта недвижимости в единый государственный реестр объектов культурного наследия (памятников истории и культуры) народов Российской Федерации либо об отнесении объекта недвижимости к выявленным объектам культурного наследия, подлежащим государственной охране	-
14.3	Реквизиты документа, на основании которого установлены требования к сохранению, содержанию и использованию объектов культурного наследия (памятников истории и культуры) народов Российской Федерации, требования к обеспечению доступа к таким объектам либо выявленному объекту культурного наследия	-
Обозначение (номер) помещения, машино-места на плане здания, сооружения, плане этажа: 256		
Кадастровый номер: -		
№ п/п	Наименование характеристики	Значение характеристики
1	2	3
1	Вид объекта недвижимости (помещение, машино-место)	Помещение
2	Ранее присвоенный государственный учетный номер помещения, машино-места (кадастровый, инвентарный или условный номер)	-
3	Кадастровый номер исходного объекта недвижимости (объектов недвижимости)	-
4	Номер, тип этажа (этажей), на котором (которых) расположено помещение	1, Этаж
5	Адрес помещения, машино-места	Российская Федерация, 143033, Московская область, г.о Одинцовский, село Лайково, микрорайон Город-событие, дом 22, квартира 256
	Местоположение помещения, машино-места	-
	Дополнение местоположения помещения, машино-места	-
6	Площадь помещения, машино-места (Р), м ²	33.3
7	Назначение помещения	Жилое
8	Вид жилого помещения (квартира, комната (в квартире), если жилое помещение расположено в многоквартирном доме)	Квартира
9	Вид (виды) разрешенного использования помещения	-
10	Наименование помещения	-
11	Кадастровый номер (при наличии) или обозначение на плане этажа (или поэтажном плане) квартиры, в которой расположена комната	-
12	Сведения об отнесении к общему имуществу в многоквартирном доме или к вспомогательным помещениям	-
13	Сведения об отнесении к специализированному жилищному фонду или к жилым помещениям наемного дома социального использования или наемного дома коммерческого использования	-

14	Сведения о включении помещения в единый государственный реестр объектов культурного наследия (памятников истории и культуры) народов Российской Федерации	-
14.1	Регистрационный номер, вид и наименование объекта недвижимости в едином государственном реестре объектов культурного наследия (памятников истории и культуры) народов Российской Федерации либо регистрационный номер учетной карты объекта, представляющего собой историко-культурную ценность, вид и наименование выявленного объекта культурного наследия	-
14.2	Реквизиты решений Правительства Российской Федерации, органов охраны объектов культурного наследия о включении объекта недвижимости в единый государственный реестр объектов культурного наследия (памятников истории и культуры) народов Российской Федерации либо об отнесении объекта недвижимости к выявленным объектам культурного наследия, подлежащим государственной охране	-
14.3	Реквизиты документа, на основании которого установлены требования к сохранению, содержанию и использованию объектов культурного наследия (памятников истории и культуры) народов Российской Федерации, требования к обеспечению доступа к таким объектам либо выявленному объекту культурного наследия	-

Обозначение (номер) помещения, машино-места на плане здания, сооружения, плане этажа: 257

Кадастровый номер: -

№ п/п	Наименование характеристики	Значение характеристики
1	2	3
1	Вид объекта недвижимости (помещение, машино-место)	Помещение
2	Ранее присвоенный государственный учетный номер помещения, машино-места (кадастровый, инвентарный или условный номер)	-
3	Кадастровый номер исходного объекта недвижимости (объектов недвижимости)	-
4	Номер, тип этажа (этажей), на котором (которых) расположено помещение	1, Этаж
5	Адрес помещения, машино-места	Российская Федерация, 143033, Московская область, г.о Одинцовский, село Лайково, микрорайон Город-событие, дом 22, квартира 257
	Местоположение помещения, машино-места	-
	Дополнение местоположения помещения, машино-места	-
6	Площадь помещения, машино-места (Р), м ²	49.4
7	Назначение помещения	Жилое
8	Вид жилого помещения (квартира, комната (в квартире)), если жилое помещение расположено в многоквартирном доме	Квартира
9	Вид (виды) разрешенного использования помещения	-
10	Наименование помещения	-

11	Кадастровый номер (при наличии) или обозначение на плане этажа (или поэтажном плане) квартиры, в которой расположена комната	-
12	Сведения об отнесении к общему имуществу в многоквартирном доме или к вспомогательным помещениям	-
13	Сведения об отнесении к специализированному жилищному фонду или к жилым помещениям наемного дома социального использования или наемного дома коммерческого использования	-
14	Сведения о включении помещения в единый государственный реестр объектов культурного наследия (памятников истории и культуры) народов Российской Федерации	-
14.1	Регистрационный номер, вид и наименование объекта недвижимости в едином государственном реестре объектов культурного наследия (памятников истории и культуры) народов Российской Федерации либо регистрационный номер учетной карты объекта, представляющего собой историко-культурную ценность, вид и наименование выявленного объекта культурного наследия	-
14.2	Реквизиты решений Правительства Российской Федерации, органов охраны объектов культурного наследия о включении объекта недвижимости в единый государственный реестр объектов культурного наследия (памятников истории и культуры) народов Российской Федерации либо об отнесении объекта недвижимости к выявленным объектам культурного наследия, подлежащим государственной охране	-
14.3	Реквизиты документа, на основании которого установлены требования к сохранению, содержанию и использованию объектов культурного наследия (памятников истории и культуры) народов Российской Федерации, требования к обеспечению доступа к таким объектам либо выявленному объекту культурного наследия	-
Обозначение (номер) помещения, машино-места на плане здания, сооружения, плане этажа: 258		
Кадастровый номер: -		
№ п/п	Наименование характеристики	Значение характеристики
1	2	3
1	Вид объекта недвижимости (помещение, машино-место)	Помещение
2	Ранее присвоенный государственный учетный номер помещения, машино-места (кадастровый, инвентарный или условный номер)	-
3	Кадастровый номер исходного объекта недвижимости (объектов недвижимости)	-
4	Номер, тип этажа (этажей), на котором (которых) расположено помещение	2, Этаж
5	Адрес помещения, машино-места	Российская Федерация, 143033, Московская область, г.о Одинцовский, село Лайково, микрорайон Город-событие, дом 22, квартира 258

5	Местоположение помещения, машино-места	-
	Дополнение местоположения помещения, машино-места	-
6	Площадь помещения, машино-места (Р), м2	61.5
7	Назначение помещения	Жилое
8	Вид жилого помещения (квартира, комната (в квартире), если жилое помещение расположено в многоквартирном доме)	Квартира
9	Вид (виды) разрешенного использования помещения	-
10	Наименование помещения	-
11	Кадастровый номер (при наличии) или обозначение на плане этажа (или поэтажном плане) квартиры, в которой расположена комната	-
12	Сведения об отнесении к общему имуществу в многоквартирном доме или к вспомогательным помещениям	-
13	Сведения об отнесении к специализированному жилищному фонду или к жилым помещениям наемного дома социального использования или наемного дома коммерческого использования	-
14	Сведения о включении помещения в единый государственный реестр объектов культурного наследия (памятников истории и культуры) народов Российской Федерации	-
14.1	Регистрационный номер, вид и наименование объекта недвижимости в едином государственном реестре объектов культурного наследия (памятников истории и культуры) народов Российской Федерации либо регистрационный номер учетной карты объекта, представляющего собой историко-культурную ценность, вид и наименование выявленного объекта культурного наследия	-
14.2	Реквизиты решений Правительства Российской Федерации, органов охраны объектов культурного наследия о включении объекта недвижимости в единый государственный реестр объектов культурного наследия (памятников истории и культуры) народов Российской Федерации либо об отнесении объекта недвижимости к выявленным объектам культурного наследия, подлежащим государственной охране	-
14.3	Реквизиты документа, на основании которого установлены требования к сохранению, содержанию и использованию объектов культурного наследия (памятников истории и культуры) народов Российской Федерации, требования к обеспечению доступа к таким объектам либо выявленному объекту культурного наследия	-
Обозначение (номер) помещения, машино-места на плане здания, сооружения, плане этажа: 259		
Кадастровый номер: -		
№ п/п	Наименование характеристики	Значение характеристики
1	2	3
1	Вид объекта недвижимости (помещение, машино-место)	Помещение

2	Ранее присвоенный государственный учетный номер помещения, машино-места (кадастровый, инвентарный или условный номер)	-
3	Кадастровый номер исходного объекта недвижимости (объектов недвижимости)	-
4	Номер, тип этажа (этажей), на котором (которых) расположено помещение	2, Этаж
5	Адрес помещения, машино-места	Российская Федерация, 143033, Московская область, г.о Одинцовский, село Лайково, микрорайон Город-событие, дом 22, квартира 259
	Местоположение помещения, машино-места	-
	Дополнение местоположения помещения, машино-места	-
6	Площадь помещения, машино-места (P), м2	33.5
7	Назначение помещения	Жилое
8	Вид жилого помещения (квартира, комната (в квартире), если жилое помещение расположено в многоквартирном доме	Квартира
9	Вид (виды) разрешенного использования помещения	-
10	Наименование помещения	-
11	Кадастровый номер (при наличии) или обозначение на плане этажа (или поэтажном плане) квартиры, в которой расположена комната	-
12	Сведения об отнесении к общему имуществу в многоквартирном доме или к вспомогательным помещениям	-
13	Сведения об отнесении к специализированному жилищному фонду или к жилым помещениям наемного дома социального использования или наемного дома коммерческого использования	-
14	Сведения о включении помещения в единый государственный реестр объектов культурного наследия (памятников истории и культуры) народов Российской Федерации	-
14.1	Регистрационный номер, вид и наименование объекта недвижимости в едином государственном реестре объектов культурного наследия (памятников истории и культуры) народов Российской Федерации либо регистрационный номер учетной карты объекта, представляющего собой историко-культурную ценность, вид и наименование выявленного объекта культурного наследия	-
14.2	Реквизиты решений Правительства Российской Федерации, органов охраны объектов культурного наследия о включении объекта недвижимости в единый государственный реестр объектов культурного наследия (памятников истории и культуры) народов Российской Федерации либо об отнесении объекта недвижимости к выявленным объектам культурного наследия, подлежащим государственной охране	-
14.3	Реквизиты документа, на основании которого установлены требования к сохранению, содержанию и использованию объектов культурного наследия (памятников истории и культуры) народов Российской Федерации, требования к обеспечению доступа к таким объектам либо выявленному объекту культурного наследия	-

Обозначение (номер) помещения, машино-места на плане здания, сооружения, плане этажа: 260

Кадастровый номер: -

№ п/п	Наименование характеристики	Значение характеристики
1	2	3
1	Вид объекта недвижимости (помещение, машино-место)	Помещение
2	Ранее присвоенный государственный учетный номер помещения, машино-места (кадастровый, инвентарный или условный номер)	-
3	Кадастровый номер исходного объекта недвижимости (объектов недвижимости)	-
4	Номер, тип этажа (этажей), на котором (которых) расположено помещение	2, Этаж
5	Адрес помещения, машино-места	Российская Федерация, 143033, Московская область, г.о Одинцовский, село Лайково, микрорайон Город-событие, дом 22, квартира 260
	Местоположение помещения, машино-места	-
	Дополнение местоположения помещения, машино-места	-
6	Площадь помещения, машино-места (Р), м ²	41.5
7	Назначение помещения	Жилое
8	Вид жилого помещения (квартира, комната (в квартире), если жилое помещение расположено в многоквартирном доме)	Квартира
9	Вид (виды) разрешенного использования помещения	-
10	Наименование помещения	-
11	Кадастровый номер (при наличии) или обозначение на плане этажа (или поэтажном плане) квартиры, в которой расположена комната	-
12	Сведения об отнесении к общему имуществу в многоквартирном доме или к вспомогательным помещениям	-
13	Сведения об отнесении к специализированному жилищному фонду или к жилым помещениям наемного дома социального использования или наемного дома коммерческого использования	-
14	Сведения о включении помещения в единый государственный реестр объектов культурного наследия (памятников истории и культуры) народов Российской Федерации	-
14.1	Регистрационный номер, вид и наименование объекта недвижимости в едином государственном реестре объектов культурного наследия (памятников истории и культуры) народов Российской Федерации либо регистрационный номер учетной карты объекта, представляющего собой историко-культурную ценность, вид и наименование выявленного объекта культурного наследия	-

14.2	Реквизиты решений Правительства Российской Федерации, органов охраны объектов культурного наследия о включении объекта недвижимости в единый государственный реестр объектов культурного наследия (памятников истории и культуры) народов Российской Федерации либо об отнесении объекта недвижимости к выявленным объектам культурного наследия, подлежащим государственной охране	-
14.3	Реквизиты документа, на основании которого установлены требования к сохранению, содержанию и использованию объектов культурного наследия (памятников истории и культуры) народов Российской Федерации, требования к обеспечению доступа к таким объектам либо выявленному объекту культурного наследия	-
Обозначение (номер) помещения, машино-места на плане здания, сооружения, плане этажа: 261		
Кадастровый номер: -		
№ п/п	Наименование характеристики	Значение характеристики
1	2	3
1	Вид объекта недвижимости (помещение, машино-место)	Помещение
2	Ранее присвоенный государственный учетный номер помещения, машино-места (кадастровый, инвентарный или условный номер)	-
3	Кадастровый номер исходного объекта недвижимости (объектов недвижимости)	-
4	Номер, тип этажа (этажей), на котором (которых) расположено помещение	2, Этаж
5	Адрес помещения, машино-места	Российская Федерация, 143033, Московская область, г.о Одинцовский, село Лайково, микрорайон Город-событие, дом 22, квартира 261
	Местоположение помещения, машино-места	-
	Дополнение местоположения помещения, машино-места	-
6	Площадь помещения, машино-места (Р), м ²	48.9
7	Назначение помещения	Жилое
8	Вид жилого помещения (квартира, комната (в квартире), если жилое помещение расположено в многоквартирном доме)	Квартира
9	Вид (виды) разрешенного использования помещения	-
10	Наименование помещения	-
11	Кадастровый номер (при наличии) или обозначение на плане этажа (или поэтажном плане) квартиры, в которой расположена комната	-
12	Сведения об отнесении к общему имуществу в многоквартирном доме или к вспомогательным помещениям	-
13	Сведения об отнесении к специализированному жилищному фонду или к жилым помещениям наемного дома социального использования или наемного дома коммерческого использования	-

14	Сведения о включении помещения в единый государственный реестр объектов культурного наследия (памятников истории и культуры) народов Российской Федерации	-
14.1	Регистрационный номер, вид и наименование объекта недвижимости в едином государственном реестре объектов культурного наследия (памятников истории и культуры) народов Российской Федерации либо регистрационный номер учетной карты объекта, представляющего собой историко-культурную ценность, вид и наименование выявленного объекта культурного наследия	-
14.2	Реквизиты решений Правительства Российской Федерации, органов охраны объектов культурного наследия о включении объекта недвижимости в единый государственный реестр объектов культурного наследия (памятников истории и культуры) народов Российской Федерации либо об отнесении объекта недвижимости к выявленным объектам культурного наследия, подлежащим государственной охране	-
14.3	Реквизиты документа, на основании которого установлены требования к сохранению, содержанию и использованию объектов культурного наследия (памятников истории и культуры) народов Российской Федерации, требования к обеспечению доступа к таким объектам либо выявленному объекту культурного наследия	-

Обозначение (номер) помещения, машино-места на плане здания, сооружения, плане этажа: 262

Кадастровый номер: -

№ п/п	Наименование характеристики	Значение характеристики
1	2	3
1	Вид объекта недвижимости (помещение, машино-место)	Помещение
2	Ранее присвоенный государственный учетный номер помещения, машино-места (кадастровый, инвентарный или условный номер)	-
3	Кадастровый номер исходного объекта недвижимости (объектов недвижимости)	-
4	Номер, тип этажа (этажей), на котором (которых) расположено помещение	3, Этаж
5	Адрес помещения, машино-места	Российская Федерация, 143033, Московская область, г.о Одинцовский, село Лайково, микрорайон Город-событие, дом 22, квартира 262
	Местоположение помещения, машино-места	-
	Дополнение местоположения помещения, машино-места	-
6	Площадь помещения, машино-места (Р), м ²	61.5
7	Назначение помещения	Жилое
8	Вид жилого помещения (квартира, комната (в квартире)), если жилое помещение расположено в многоквартирном доме	Квартира
9	Вид (виды) разрешенного использования помещения	-
10	Наименование помещения	-

11	Кадастровый номер (при наличии) или обозначение на плане этажа (или поэтажном плане) квартиры, в которой расположена комната	-
12	Сведения об отнесении к общему имуществу в многоквартирном доме или к вспомогательным помещениям	-
13	Сведения об отнесении к специализированному жилищному фонду или к жилым помещениям наемного дома социального использования или наемного дома коммерческого использования	-
14	Сведения о включении помещения в единый государственный реестр объектов культурного наследия (памятников истории и культуры) народов Российской Федерации	-
14.1	Регистрационный номер, вид и наименование объекта недвижимости в едином государственном реестре объектов культурного наследия (памятников истории и культуры) народов Российской Федерации либо регистрационный номер учетной карты объекта, представляющего собой историко-культурную ценность, вид и наименование выявленного объекта культурного наследия	-
14.2	Реквизиты решений Правительства Российской Федерации, органов охраны объектов культурного наследия о включении объекта недвижимости в единый государственный реестр объектов культурного наследия (памятников истории и культуры) народов Российской Федерации либо об отнесении объекта недвижимости к выявленным объектам культурного наследия, подлежащим государственной охране	-
14.3	Реквизиты документа, на основании которого установлены требования к сохранению, содержанию и использованию объектов культурного наследия (памятников истории и культуры) народов Российской Федерации, требования к обеспечению доступа к таким объектам либо выявленному объекту культурного наследия	-
Обозначение (номер) помещения, машино-места на плане здания, сооружения, плане этажа: 263		
Кадастровый номер: -		
№ п/п	Наименование характеристики	Значение характеристики
1	2	3
1	Вид объекта недвижимости (помещение, машино-место)	Помещение
2	Ранее присвоенный государственный учетный номер помещения, машино-места (кадастровый, инвентарный или условный номер)	-
3	Кадастровый номер исходного объекта недвижимости (объектов недвижимости)	-
4	Номер, тип этажа (этажей), на котором (которых) расположено помещение	3, Этаж
5	Адрес помещения, машино-места	Российская Федерация, 143033, Московская область, г.о Одинцовский, село Лайково, микрорайон Город-событие, дом 22, квартира 263

5	Местоположение помещения, машино-места	-
	Дополнение местоположения помещения, машино-места	-
6	Площадь помещения, машино-места (Р), м2	33.5
7	Назначение помещения	Жилое
8	Вид жилого помещения (квартира, комната (в квартире), если жилое помещение расположено в многоквартирном доме	Квартира
9	Вид (виды) разрешенного использования помещения	-
10	Наименование помещения	-
11	Кадастровый номер (при наличии) или обозначение на плане этажа (или поэтажном плане) квартиры, в которой расположена комната	-
12	Сведения об отнесении к общему имуществу в многоквартирном доме или к вспомогательным помещениям	-
13	Сведения об отнесении к специализированному жилищному фонду или к жилым помещениям наемного дома социального использования или наемного дома коммерческого использования	-
14	Сведения о включении помещения в единый государственный реестр объектов культурного наследия (памятников истории и культуры) народов Российской Федерации	-
14.1	Регистрационный номер, вид и наименование объекта недвижимости в едином государственном реестре объектов культурного наследия (памятников истории и культуры) народов Российской Федерации либо регистрационный номер учетной карты объекта, представляющего собой историко-культурную ценность, вид и наименование выявленного объекта культурного наследия	-
14.2	Реквизиты решений Правительства Российской Федерации, органов охраны объектов культурного наследия о включении объекта недвижимости в единый государственный реестр объектов культурного наследия (памятников истории и культуры) народов Российской Федерации либо об отнесении объекта недвижимости к выявленным объектам культурного наследия, подлежащим государственной охране	-
14.3	Реквизиты документа, на основании которого установлены требования к сохранению, содержанию и использованию объектов культурного наследия (памятников истории и культуры) народов Российской Федерации, требования к обеспечению доступа к таким объектам либо выявленному объекту культурного наследия	-
Обозначение (номер) помещения, машино-места на плане здания, сооружения, плане этажа: 264		
Кадастровый номер: -		
№ п/п	Наименование характеристики	Значение характеристики
1	2	3
1	Вид объекта недвижимости (помещение, машино-место)	Помещение

2	Ранее присвоенный государственный учетный номер помещения, машино-места (кадастровый, инвентарный или условный номер)	-
3	Кадастровый номер исходного объекта недвижимости (объектов недвижимости)	-
4	Номер, тип этажа (этажей), на котором (которых) расположено помещение	3, Этаж
5	Адрес помещения, машино-места	Российская Федерация, 143033, Московская область, г.о Одинцовский, село Лайково, микрорайон Город-событие, дом 22, квартира 264
	Местоположение помещения, машино-места	-
	Дополнение местоположения помещения, машино-места	-
6	Площадь помещения, машино-места (P), м2	41.5
7	Назначение помещения	Жилое
8	Вид жилого помещения (квартира, комната (в квартире), если жилое помещение расположено в многоквартирном доме	Квартира
9	Вид (виды) разрешенного использования помещения	-
10	Наименование помещения	-
11	Кадастровый номер (при наличии) или обозначение на плане этажа (или поэтажном плане) квартиры, в которой расположена комната	-
12	Сведения об отнесении к общему имуществу в многоквартирном доме или к вспомогательным помещениям	-
13	Сведения об отнесении к специализированному жилищному фонду или к жилым помещениям наемного дома социального использования или наемного дома коммерческого использования	-
14	Сведения о включении помещения в единый государственный реестр объектов культурного наследия (памятников истории и культуры) народов Российской Федерации	-
14.1	Регистрационный номер, вид и наименование объекта недвижимости в едином государственном реестре объектов культурного наследия (памятников истории и культуры) народов Российской Федерации либо регистрационный номер учетной карты объекта, представляющего собой историко-культурную ценность, вид и наименование выявленного объекта культурного наследия	-
14.2	Реквизиты решений Правительства Российской Федерации, органов охраны объектов культурного наследия о включении объекта недвижимости в единый государственный реестр объектов культурного наследия (памятников истории и культуры) народов Российской Федерации либо об отнесении объекта недвижимости к выявленным объектам культурного наследия, подлежащим государственной охране	-
14.3	Реквизиты документа, на основании которого установлены требования к сохранению, содержанию и использованию объектов культурного наследия (памятников истории и культуры) народов Российской Федерации, требования к обеспечению доступа к таким объектам либо выявленному объекту культурного наследия	-

Обозначение (номер) помещения, машино-места на плане здания, сооружения, плане этажа: 265

Кадастровый номер: -

№ п/п	Наименование характеристики	Значение характеристики
1	2	3
1	Вид объекта недвижимости (помещение, машино-место)	Помещение
2	Ранее присвоенный государственный учетный номер помещения, машино-места (кадастровый, инвентарный или условный номер)	-
3	Кадастровый номер исходного объекта недвижимости (объектов недвижимости)	-
4	Номер, тип этажа (этажей), на котором (которых) расположено помещение	3, Этаж
5	Адрес помещения, машино-места	Российская Федерация, 143033, Московская область, г.о Одинцовский, село Лайково, микрорайон Город-событие, дом 22, квартира 265
	Местоположение помещения, машино-места	-
	Дополнение местоположения помещения, машино-места	-
6	Площадь помещения, машино-места (Р), м ²	49.0
7	Назначение помещения	Жилое
8	Вид жилого помещения (квартира, комната (в квартире), если жилое помещение расположено в многоквартирном доме)	Квартира
9	Вид (виды) разрешенного использования помещения	-
10	Наименование помещения	-
11	Кадастровый номер (при наличии) или обозначение на плане этажа (или поэтажном плане) квартиры, в которой расположена комната	-
12	Сведения об отнесении к общему имуществу в многоквартирном доме или к вспомогательным помещениям	-
13	Сведения об отнесении к специализированному жилищному фонду или к жилым помещениям наемного дома социального использования или наемного дома коммерческого использования	-
14	Сведения о включении помещения в единый государственный реестр объектов культурного наследия (памятников истории и культуры) народов Российской Федерации	-
14.1	Регистрационный номер, вид и наименование объекта недвижимости в едином государственном реестре объектов культурного наследия (памятников истории и культуры) народов Российской Федерации либо регистрационный номер учетной карты объекта, представляющего собой историко-культурную ценность, вид и наименование выявленного объекта культурного наследия	-

14.2	Реквизиты решений Правительства Российской Федерации, органов охраны объектов культурного наследия о включении объекта недвижимости в единый государственный реестр объектов культурного наследия (памятников истории и культуры) народов Российской Федерации либо об отнесении объекта недвижимости к выявленным объектам культурного наследия, подлежащим государственной охране	-
14.3	Реквизиты документа, на основании которого установлены требования к сохранению, содержанию и использованию объектов культурного наследия (памятников истории и культуры) народов Российской Федерации, требования к обеспечению доступа к таким объектам либо выявленному объекту культурного наследия	-
Обозначение (номер) помещения, машино-места на плане здания, сооружения, плане этажа: 266		
Кадастровый номер: -		
№ п/п	Наименование характеристики	Значение характеристики
1	2	3
1	Вид объекта недвижимости (помещение, машино-место)	Помещение
2	Ранее присвоенный государственный учетный номер помещения, машино-места (кадастровый, инвентарный или условный номер)	-
3	Кадастровый номер исходного объекта недвижимости (объектов недвижимости)	-
4	Номер, тип этажа (этажей), на котором (которых) расположено помещение	4, Этаж
5	Адрес помещения, машино-места	Российская Федерация, 143033, Московская область, г.о Одинцовский, село Лайково, микрорайон Город-событие, дом 22, квартира 266
	Местоположение помещения, машино-места	-
	Дополнение местоположения помещения, машино-места	-
6	Площадь помещения, машино-места (Р), м ²	77.2
7	Назначение помещения	Жилое
8	Вид жилого помещения (квартира, комната (в квартире), если жилое помещение расположено в многоквартирном доме)	Квартира
9	Вид (виды) разрешенного использования помещения	-
10	Наименование помещения	-
11	Кадастровый номер (при наличии) или обозначение на плане этажа (или поэтажном плане) квартиры, в которой расположена комната	-
12	Сведения об отнесении к общему имуществу в многоквартирном доме или к вспомогательным помещениям	-
13	Сведения об отнесении к специализированному жилищному фонду или к жилым помещениям наемного дома социального использования или наемного дома коммерческого использования	-

14	Сведения о включении помещения в единый государственный реестр объектов культурного наследия (памятников истории и культуры) народов Российской Федерации	-
14.1	Регистрационный номер, вид и наименование объекта недвижимости в едином государственном реестре объектов культурного наследия (памятников истории и культуры) народов Российской Федерации либо регистрационный номер учетной карты объекта, представляющего собой историко-культурную ценность, вид и наименование выявленного объекта культурного наследия	-
14.2	Реквизиты решений Правительства Российской Федерации, органов охраны объектов культурного наследия о включении объекта недвижимости в единый государственный реестр объектов культурного наследия (памятников истории и культуры) народов Российской Федерации либо об отнесении объекта недвижимости к выявленным объектам культурного наследия, подлежащим государственной охране	-
14.3	Реквизиты документа, на основании которого установлены требования к сохранению, содержанию и использованию объектов культурного наследия (памятников истории и культуры) народов Российской Федерации, требования к обеспечению доступа к таким объектам либо выявленному объекту культурного наследия	-

Обозначение (номер) помещения, машино-места на плане здания, сооружения, плане этажа: 267

Кадастровый номер: -

№ п/п	Наименование характеристики	Значение характеристики
1	2	3
1	Вид объекта недвижимости (помещение, машино-место)	Помещение
2	Ранее присвоенный государственный учетный номер помещения, машино-места (кадастровый, инвентарный или условный номер)	-
3	Кадастровый номер исходного объекта недвижимости (объектов недвижимости)	-
4	Номер, тип этажа (этажей), на котором (которых) расположено помещение	4, Этаж
5	Адрес помещения, машино-места	Российская Федерация, 143033, Московская область, г.о Одинцовский, село Лайково, микрорайон Город-событие, дом 22, квартира 267
	Местоположение помещения, машино-места	-
	Дополнение местоположения помещения, машино-места	-
6	Площадь помещения, машино-места (Р), м ²	43.3
7	Назначение помещения	Жилое
8	Вид жилого помещения (квартира, комната (в квартире), если жилое помещение расположено в многоквартирном доме)	Квартира
9	Вид (виды) разрешенного использования помещения	-
10	Наименование помещения	-

11	Кадастровый номер (при наличии) или обозначение на плане этажа (или поэтажном плане) квартиры, в которой расположена комната	-
12	Сведения об отнесении к общему имуществу в многоквартирном доме или к вспомогательным помещениям	-
13	Сведения об отнесении к специализированному жилищному фонду или к жилым помещениям наемного дома социального использования или наемного дома коммерческого использования	-
14	Сведения о включении помещения в единый государственный реестр объектов культурного наследия (памятников истории и культуры) народов Российской Федерации	-
14.1	Регистрационный номер, вид и наименование объекта недвижимости в едином государственном реестре объектов культурного наследия (памятников истории и культуры) народов Российской Федерации либо регистрационный номер учетной карты объекта, представляющего собой историко-культурную ценность, вид и наименование выявленного объекта культурного наследия	-
14.2	Реквизиты решений Правительства Российской Федерации, органов охраны объектов культурного наследия о включении объекта недвижимости в единый государственный реестр объектов культурного наследия (памятников истории и культуры) народов Российской Федерации либо об отнесении объекта недвижимости к выявленным объектам культурного наследия, подлежащим государственной охране	-
14.3	Реквизиты документа, на основании которого установлены требования к сохранению, содержанию и использованию объектов культурного наследия (памятников истории и культуры) народов Российской Федерации, требования к обеспечению доступа к таким объектам либо выявленному объекту культурного наследия	-
Обозначение (номер) помещения, машино-места на плане здания, сооружения, плане этажа: 268		
Кадастровый номер: -		
№ п/п	Наименование характеристики	Значение характеристики
1	2	3
1	Вид объекта недвижимости (помещение, машино-место)	Помещение
2	Ранее присвоенный государственный учетный номер помещения, машино-места (кадастровый, инвентарный или условный номер)	-
3	Кадастровый номер исходного объекта недвижимости (объектов недвижимости)	-
4	Номер, тип этажа (этажей), на котором (которых) расположено помещение	4, Этаж
5	Адрес помещения, машино-места	Российская Федерация, 143033, Московская область, г.о Одинцовский, село Лайково, микрорайон Город-событие, дом 22, квартира 268

5	Местоположение помещения, машино-места	-
	Дополнение местоположения помещения, машино-места	-
6	Площадь помещения, машино-места (Р), м2	53.1
7	Назначение помещения	Жилое
8	Вид жилого помещения (квартира, комната (в квартире), если жилое помещение расположено в многоквартирном доме)	Квартира
9	Вид (виды) разрешенного использования помещения	-
10	Наименование помещения	-
11	Кадастровый номер (при наличии) или обозначение на плане этажа (или поэтажном плане) квартиры, в которой расположена комната	-
12	Сведения об отнесении к общему имуществу в многоквартирном доме или к вспомогательным помещениям	-
13	Сведения об отнесении к специализированному жилищному фонду или к жилым помещениям наемного дома социального использования или наемного дома коммерческого использования	-
14	Сведения о включении помещения в единый государственный реестр объектов культурного наследия (памятников истории и культуры) народов Российской Федерации	-
14.1	Регистрационный номер, вид и наименование объекта недвижимости в едином государственном реестре объектов культурного наследия (памятников истории и культуры) народов Российской Федерации либо регистрационный номер учетной карты объекта, представляющего собой историко-культурную ценность, вид и наименование выявленного объекта культурного наследия	-
14.2	Реквизиты решений Правительства Российской Федерации, органов охраны объектов культурного наследия о включении объекта недвижимости в единый государственный реестр объектов культурного наследия (памятников истории и культуры) народов Российской Федерации либо об отнесении объекта недвижимости к выявленным объектам культурного наследия, подлежащим государственной охране	-
14.3	Реквизиты документа, на основании которого установлены требования к сохранению, содержанию и использованию объектов культурного наследия (памятников истории и культуры) народов Российской Федерации, требования к обеспечению доступа к таким объектам либо выявленному объекту культурного наследия	-
Обозначение (номер) помещения, машино-места на плане здания, сооружения, плане этажа: 269		
Кадастровый номер: -		
№ п/п	Наименование характеристики	Значение характеристики
1	2	3
1	Вид объекта недвижимости (помещение, машино-место)	Помещение

2	Ранее присвоенный государственный учетный номер помещения, машино-места (кадастровый, инвентарный или условный номер)	-
3	Кадастровый номер исходного объекта недвижимости (объектов недвижимости)	-
4	Номер, тип этажа (этажей), на котором (которых) расположено помещение	4, Этаж
5	Адрес помещения, машино-места	Российская Федерация, 143033, Московская область, г.о Одинцовский, село Лайково, микрорайон Город-событие, дом 22, квартира 269
	Местоположение помещения, машино-места	-
	Дополнение местоположения помещения, машино-места	-
6	Площадь помещения, машино-места (P), м2	61.2
7	Назначение помещения	Жилое
8	Вид жилого помещения (квартира, комната (в квартире), если жилое помещение расположено в многоквартирном доме	Квартира
9	Вид (виды) разрешенного использования помещения	-
10	Наименование помещения	-
11	Кадастровый номер (при наличии) или обозначение на плане этажа (или поэтажном плане) квартиры, в которой расположена комната	-
12	Сведения об отнесении к общему имуществу в многоквартирном доме или к вспомогательным помещениям	-
13	Сведения об отнесении к специализированному жилищному фонду или к жилым помещениям наемного дома социального использования или наемного дома коммерческого использования	-
14	Сведения о включении помещения в единый государственный реестр объектов культурного наследия (памятников истории и культуры) народов Российской Федерации	-
14.1	Регистрационный номер, вид и наименование объекта недвижимости в едином государственном реестре объектов культурного наследия (памятников истории и культуры) народов Российской Федерации либо регистрационный номер учетной карты объекта, представляющего собой историко-культурную ценность, вид и наименование выявленного объекта культурного наследия	-
14.2	Реквизиты решений Правительства Российской Федерации, органов охраны объектов культурного наследия о включении объекта недвижимости в единый государственный реестр объектов культурного наследия (памятников истории и культуры) народов Российской Федерации либо об отнесении объекта недвижимости к выявленным объектам культурного наследия, подлежащим государственной охране	-
14.3	Реквизиты документа, на основании которого установлены требования к сохранению, содержанию и использованию объектов культурного наследия (памятников истории и культуры) народов Российской Федерации, требования к обеспечению доступа к таким объектам либо выявленному объекту культурного наследия	-

Обозначение (номер) помещения, машино-места на плане здания, сооружения, плане этажа: Н-0001		
Кадастровый номер: -		
№ п/п	Наименование характеристики	Значение характеристики
1	2	3
1	Вид объекта недвижимости (помещение, машино-место)	Помещение
2	Ранее присвоенный государственный учетный номер помещения, машино-места (кадастровый, инвентарный или условный номер)	-
3	Кадастровый номер исходного объекта недвижимости (объектов недвижимости)	-
4	Номер, тип этажа (этажей), на котором (которых) расположено помещение	Подвал, Подвал
5	Адрес помещения, машино-места	Российская Федерация, 143033, Московская область, г.о Одинцовский, село Лайково, микрорайон Город-событие, дом 22, помещение Н-0001
	Местоположение помещения, машино-места	-
	Дополнение местоположения помещения, машино-места	-
6	Площадь помещения, машино-места (Р), м ²	76.4
7	Назначение помещения	Нежилое
8	Вид жилого помещения (квартира, комната (в квартире)), если жилое помещение расположено в многоквартирном доме	-
9	Вид (виды) разрешенного использования помещения	-
10	Наименование помещения	-
11	Кадастровый номер (при наличии) или обозначение на плане этажа (или поэтажном плане) квартиры, в которой расположена комната	-
12	Сведения об отнесении к общему имуществу в многоквартирном доме или к вспомогательным помещениям	-
13	Сведения об отнесении к специализированному жилищному фонду или к жилым помещениям наемного дома социального использования или наемного дома коммерческого использования	-
14	Сведения о включении помещения в единый государственный реестр объектов культурного наследия (памятников истории и культуры) народов Российской Федерации	-
14.1	Регистрационный номер, вид и наименование объекта недвижимости в едином государственном реестре объектов культурного наследия (памятников истории и культуры) народов Российской Федерации либо регистрационный номер учетной карты объекта, представляющего собой историко-культурную ценность, вид и наименование выявленного объекта культурного наследия	-

14.2	Реквизиты решений Правительства Российской Федерации, органов охраны объектов культурного наследия о включении объекта недвижимости в единый государственный реестр объектов культурного наследия (памятников истории и культуры) народов Российской Федерации либо об отнесении объекта недвижимости к выявленным объектам культурного наследия, подлежащим государственной охране	-
14.3	Реквизиты документа, на основании которого установлены требования к сохранению, содержанию и использованию объектов культурного наследия (памятников истории и культуры) народов Российской Федерации, требования к обеспечению доступа к таким объектам либо выявленному объекту культурного наследия	-
Обозначение (номер) помещения, машино-места на плане здания, сооружения, плане этажа: Н-0002		
Кадастровый номер: -		
№ п/п	Наименование характеристики	Значение характеристики
1	2	3
1	Вид объекта недвижимости (помещение, машино-место)	Помещение
2	Ранее присвоенный государственный учетный номер помещения, машино-места (кадастровый, инвентарный или условный номер)	-
3	Кадастровый номер исходного объекта недвижимости (объектов недвижимости)	-
4	Номер, тип этажа (этажей), на котором (которых) расположено помещение	Подвал, Подвал
5	Адрес помещения, машино-места	Российская Федерация, 143033, Московская область, г.о Одинцовский, село Лайково, микрорайон Город-событие, дом 22, помещение Н-0002
	Местоположение помещения, машино-места	-
	Дополнение местоположения помещения, машино-места	-
6	Площадь помещения, машино-места (Р), м ²	68.1
7	Назначение помещения	Нежилое
8	Вид жилого помещения (квартира, комната (в квартире), если жилое помещение расположено в многоквартирном доме)	-
9	Вид (виды) разрешенного использования помещения	-
10	Наименование помещения	-
11	Кадастровый номер (при наличии) или обозначение на плане этажа (или поэтажном плане) квартиры, в которой расположена комната	-
12	Сведения об отнесении к общему имуществу в многоквартирном доме или к вспомогательным помещениям	-
13	Сведения об отнесении к специализированному жилищному фонду или к жилым помещениям наемного дома социального использования или наемного дома коммерческого использования	-

14	Сведения о включении помещения в единый государственный реестр объектов культурного наследия (памятников истории и культуры) народов Российской Федерации	-
14.1	Регистрационный номер, вид и наименование объекта недвижимости в едином государственном реестре объектов культурного наследия (памятников истории и культуры) народов Российской Федерации либо регистрационный номер учетной карты объекта, представляющего собой историко-культурную ценность, вид и наименование выявленного объекта культурного наследия	-
14.2	Реквизиты решений Правительства Российской Федерации, органов охраны объектов культурного наследия о включении объекта недвижимости в единый государственный реестр объектов культурного наследия (памятников истории и культуры) народов Российской Федерации либо об отнесении объекта недвижимости к выявленным объектам культурного наследия, подлежащим государственной охране	-
14.3	Реквизиты документа, на основании которого установлены требования к сохранению, содержанию и использованию объектов культурного наследия (памятников истории и культуры) народов Российской Федерации, требования к обеспечению доступа к таким объектам либо выявленному объекту культурного наследия	-

Обозначение (номер) помещения, машино-места на плане здания, сооружения, плане этажа: Н-0003

Кадастровый номер: -

№ п/п	Наименование характеристики	Значение характеристики
1	2	3
1	Вид объекта недвижимости (помещение, машино-место)	Помещение
2	Ранее присвоенный государственный учетный номер помещения, машино-места (кадастровый, инвентарный или условный номер)	-
3	Кадастровый номер исходного объекта недвижимости (объектов недвижимости)	-
4	Номер, тип этажа (этажей), на котором (которых) расположено помещение	Подвал, Подвал
5	Адрес помещения, машино-места	Российская Федерация, 143033, Московская область, г.о Одинцовский, село Лайково, микрорайон Город-событие, дом 22, помещение Н-0003
	Местоположение помещения, машино-места	-
	Дополнение местоположения помещения, машино-места	-
6	Площадь помещения, машино-места (Р), м ²	61.3
7	Назначение помещения	Нежилое
8	Вид жилого помещения (квартира, комната (в квартире)), если жилое помещение расположено в многоквартирном доме	-
9	Вид (виды) разрешенного использования помещения	-
10	Наименование помещения	-

11	Кадастровый номер (при наличии) или обозначение на плане этажа (или поэтажном плане) квартиры, в которой расположена комната	-
12	Сведения об отнесении к общему имуществу в многоквартирном доме или к вспомогательным помещениям	-
13	Сведения об отнесении к специализированному жилищному фонду или к жилым помещениям наемного дома социального использования или наемного дома коммерческого использования	-
14	Сведения о включении помещения в единый государственный реестр объектов культурного наследия (памятников истории и культуры) народов Российской Федерации	-
14.1	Регистрационный номер, вид и наименование объекта недвижимости в едином государственном реестре объектов культурного наследия (памятников истории и культуры) народов Российской Федерации либо регистрационный номер учетной карты объекта, представляющего собой историко-культурную ценность, вид и наименование выявленного объекта культурного наследия	-
14.2	Реквизиты решений Правительства Российской Федерации, органов охраны объектов культурного наследия о включении объекта недвижимости в единый государственный реестр объектов культурного наследия (памятников истории и культуры) народов Российской Федерации либо об отнесении объекта недвижимости к выявленным объектам культурного наследия, подлежащим государственной охране	-
14.3	Реквизиты документа, на основании которого установлены требования к сохранению, содержанию и использованию объектов культурного наследия (памятников истории и культуры) народов Российской Федерации, требования к обеспечению доступа к таким объектам либо выявленному объекту культурного наследия	-
Обозначение (номер) помещения, машино-места на плане здания, сооружения, плане этажа: Н-0004		
Кадастровый номер: -		
№ п/п	Наименование характеристики	Значение характеристики
1	2	3
1	Вид объекта недвижимости (помещение, машино-место)	Помещение
2	Ранее присвоенный государственный учетный номер помещения, машино-места (кадастровый, инвентарный или условный номер)	-
3	Кадастровый номер исходного объекта недвижимости (объектов недвижимости)	-
4	Номер, тип этажа (этажей), на котором (которых) расположено помещение	Подвал, Подвал
5	Адрес помещения, машино-места	Российская Федерация, 143033, Московская область, г.о Одинцовский, село Лайково, микрорайон Город-событие, дом 22, помещение Н-0004

5	Местоположение помещения, машино-места	-
	Дополнение местоположения помещения, машино-места	-
6	Площадь помещения, машино-места (Р), м2	93.2
7	Назначение помещения	Нежилое
8	Вид жилого помещения (квартира, комната (в квартире), если жилое помещение расположено в многоквартирном доме	-
9	Вид (виды) разрешенного использования помещения	-
10	Наименование помещения	-
11	Кадастровый номер (при наличии) или обозначение на плане этажа (или поэтажном плане) квартиры, в которой расположена комната	-
12	Сведения об отнесении к общему имуществу в многоквартирном доме или к вспомогательным помещениям	-
13	Сведения об отнесении к специализированному жилищному фонду или к жилым помещениям наемного дома социального использования или наемного дома коммерческого использования	-
14	Сведения о включении помещения в единый государственный реестр объектов культурного наследия (памятников истории и культуры) народов Российской Федерации	-
14.1	Регистрационный номер, вид и наименование объекта недвижимости в едином государственном реестре объектов культурного наследия (памятников истории и культуры) народов Российской Федерации либо регистрационный номер учетной карты объекта, представляющего собой историко-культурную ценность, вид и наименование выявленного объекта культурного наследия	-
14.2	Реквизиты решений Правительства Российской Федерации, органов охраны объектов культурного наследия о включении объекта недвижимости в единый государственный реестр объектов культурного наследия (памятников истории и культуры) народов Российской Федерации либо об отнесении объекта недвижимости к выявленным объектам культурного наследия, подлежащим государственной охране	-
14.3	Реквизиты документа, на основании которого установлены требования к сохранению, содержанию и использованию объектов культурного наследия (памятников истории и культуры) народов Российской Федерации, требования к обеспечению доступа к таким объектам либо выявленному объекту культурного наследия	-
Обозначение (номер) помещения, машино-места на плане здания, сооружения, плане этажа: 101		
Кадастровый номер: -		
№ п/п	Наименование характеристики	Значение характеристики
1	2	3
1	Вид объекта недвижимости (помещение, машино-место)	Помещение

2	Ранее присвоенный государственный учетный номер помещения, машино-места (кадастровый, инвентарный или условный номер)	-
3	Кадастровый номер исходного объекта недвижимости (объектов недвижимости)	-
4	Номер, тип этажа (этажей), на котором (которых) расположено помещение	Подвал, Подвал
5	Адрес помещения, машино-места	Российская Федерация, 143033, Московская область, г.о Одинцовский, село Лайково, микрорайон Город-событие, дом 22, помещение 101
	Местоположение помещения, машино-места	-
	Дополнение местоположения помещения, машино-места	-
6	Площадь помещения, машино-места (P), м2	3.2
7	Назначение помещения	Нежилое
8	Вид жилого помещения (квартира, комната (в квартире), если жилое помещение расположено в многоквартирном доме)	-
9	Вид (виды) разрешенного использования помещения	-
10	Наименование помещения	Кладовая
11	Кадастровый номер (при наличии) или обозначение на плане этажа (или поэтажном плане) квартиры, в которой расположена комната	-
12	Сведения об отнесении к общему имуществу в многоквартирном доме или к вспомогательным помещениям	-
13	Сведения об отнесении к специализированному жилищному фонду или к жилым помещениям наемного дома социального использования или наемного дома коммерческого использования	-
14	Сведения о включении помещения в единый государственный реестр объектов культурного наследия (памятников истории и культуры) народов Российской Федерации	-
14.1	Регистрационный номер, вид и наименование объекта недвижимости в едином государственном реестре объектов культурного наследия (памятников истории и культуры) народов Российской Федерации либо регистрационный номер учетной карты объекта, представляющего собой историко-культурную ценность, вид и наименование выявленного объекта культурного наследия	-
14.2	Реквизиты решений Правительства Российской Федерации, органов охраны объектов культурного наследия о включении объекта недвижимости в единый государственный реестр объектов культурного наследия (памятников истории и культуры) народов Российской Федерации либо об отнесении объекта недвижимости к выявленным объектам культурного наследия, подлежащим государственной охране	-
14.3	Реквизиты документа, на основании которого установлены требования к сохранению, содержанию и использованию объектов культурного наследия (памятников истории и культуры) народов Российской Федерации, требования к обеспечению доступа к таким объектам либо выявленному объекту культурного наследия	-

Обозначение (номер) помещения, машино-места на плане здания, сооружения, плане этажа: 102

Кадастровый номер: -

№ п/п	Наименование характеристики	Значение характеристики
1	2	3
1	Вид объекта недвижимости (помещение, машино-место)	Помещение
2	Ранее присвоенный государственный учетный номер помещения, машино-места (кадастровый, инвентарный или условный номер)	-
3	Кадастровый номер исходного объекта недвижимости (объектов недвижимости)	-
4	Номер, тип этажа (этажей), на котором (которых) расположено помещение	Подвал, Подвал
5	Адрес помещения, машино-места	Российская Федерация, 143033, Московская область, г.о Одинцовский, село Лайково, микрорайон Город-событие, дом 22, помещение 102
	Местоположение помещения, машино-места	-
	Дополнение местоположения помещения, машино-места	-
6	Площадь помещения, машино-места (Р), м ²	3.4
7	Назначение помещения	Нежилое
8	Вид жилого помещения (квартира, комната (в квартире)), если жилое помещение расположено в многоквартирном доме	-
9	Вид (виды) разрешенного использования помещения	-
10	Наименование помещения	Кладовая
11	Кадастровый номер (при наличии) или обозначение на плане этажа (или поэтажном плане) квартиры, в которой расположена комната	-
12	Сведения об отнесении к общему имуществу в многоквартирном доме или к вспомогательным помещениям	-
13	Сведения об отнесении к специализированному жилищному фонду или к жилым помещениям наемного дома социального использования или наемного дома коммерческого использования	-
14	Сведения о включении помещения в единый государственный реестр объектов культурного наследия (памятников истории и культуры) народов Российской Федерации	-
14.1	Регистрационный номер, вид и наименование объекта недвижимости в едином государственном реестре объектов культурного наследия (памятников истории и культуры) народов Российской Федерации либо регистрационный номер учетной карты объекта, представляющего собой историко-культурную ценность, вид и наименование выявленного объекта культурного наследия	-

14.2	Реквизиты решений Правительства Российской Федерации, органов охраны объектов культурного наследия о включении объекта недвижимости в единый государственный реестр объектов культурного наследия (памятников истории и культуры) народов Российской Федерации либо об отнесении объекта недвижимости к выявленным объектам культурного наследия, подлежащим государственной охране	-
14.3	Реквизиты документа, на основании которого установлены требования к сохранению, содержанию и использованию объектов культурного наследия (памятников истории и культуры) народов Российской Федерации, требования к обеспечению доступа к таким объектам либо выявленному объекту культурного наследия	-
Обозначение (номер) помещения, машино-места на плане здания, сооружения, плане этажа: 103		
Кадастровый номер: -		
№ п/п	Наименование характеристики	Значение характеристики
1	2	3
1	Вид объекта недвижимости (помещение, машино-место)	Помещение
2	Ранее присвоенный государственный учетный номер помещения, машино-места (кадастровый, инвентарный или условный номер)	-
3	Кадастровый номер исходного объекта недвижимости (объектов недвижимости)	-
4	Номер, тип этажа (этажей), на котором (которых) расположено помещение	Подвал, Подвал
5	Адрес помещения, машино-места	Российская Федерация, 143033, Московская область, г.о Одинцовский, село Лайково, микрорайон Город-событие, дом 22, помещение 103
	Местоположение помещения, машино-места	-
	Дополнение местоположения помещения, машино-места	-
6	Площадь помещения, машино-места (P), м2	3.5
7	Назначение помещения	Нежилое
8	Вид жилого помещения (квартира, комната (в квартире), если жилое помещение расположено в многоквартирном доме)	-
9	Вид (виды) разрешенного использования помещения	-
10	Наименование помещения	Кладовая
11	Кадастровый номер (при наличии) или обозначение на плане этажа (или поэтажном плане) квартиры, в которой расположена комната	-
12	Сведения об отнесении к общему имуществу в многоквартирном доме или к вспомогательным помещениям	-
13	Сведения об отнесении к специализированному жилищному фонду или к жилым помещениям наемного дома социального использования или наемного дома коммерческого использования	-

14	Сведения о включении помещения в единый государственный реестр объектов культурного наследия (памятников истории и культуры) народов Российской Федерации	-
14.1	Регистрационный номер, вид и наименование объекта недвижимости в едином государственном реестре объектов культурного наследия (памятников истории и культуры) народов Российской Федерации либо регистрационный номер учетной карты объекта, представляющего собой историко-культурную ценность, вид и наименование выявленного объекта культурного наследия	-
14.2	Реквизиты решений Правительства Российской Федерации, органов охраны объектов культурного наследия о включении объекта недвижимости в единый государственный реестр объектов культурного наследия (памятников истории и культуры) народов Российской Федерации либо об отнесении объекта недвижимости к выявленным объектам культурного наследия, подлежащим государственной охране	-
14.3	Реквизиты документа, на основании которого установлены требования к сохранению, содержанию и использованию объектов культурного наследия (памятников истории и культуры) народов Российской Федерации, требования к обеспечению доступа к таким объектам либо выявленному объекту культурного наследия	-

Обозначение (номер) помещения, машино-места на плане здания, сооружения, плане этажа: 104

Кадастровый номер: -

№ п/п	Наименование характеристики	Значение характеристики
1	2	3
1	Вид объекта недвижимости (помещение, машино-место)	Помещение
2	Ранее присвоенный государственный учетный номер помещения, машино-места (кадастровый, инвентарный или условный номер)	-
3	Кадастровый номер исходного объекта недвижимости (объектов недвижимости)	-
4	Номер, тип этажа (этажей), на котором (которых) расположено помещение	Подвал, Подвал
5	Адрес помещения, машино-места	Российская Федерация, 143033, Московская область, г.о Одинцовский, село Лайково, микрорайон Город-событие, дом 22, помещение 104
	Местоположение помещения, машино-места	-
	Дополнение местоположения помещения, машино-места	-
6	Площадь помещения, машино-места (P), м ²	5.6
7	Назначение помещения	Нежилое
8	Вид жилого помещения (квартира, комната (в квартире)), если жилое помещение расположено в многоквартирном доме	-
9	Вид (виды) разрешенного использования помещения	-
10	Наименование помещения	Кладовая

11	Кадастровый номер (при наличии) или обозначение на плане этажа (или поэтажном плане) квартиры, в которой расположена комната	-
12	Сведения об отнесении к общему имуществу в многоквартирном доме или к вспомогательным помещениям	-
13	Сведения об отнесении к специализированному жилищному фонду или к жилым помещениям наемного дома социального использования или наемного дома коммерческого использования	-
14	Сведения о включении помещения в единый государственный реестр объектов культурного наследия (памятников истории и культуры) народов Российской Федерации	-
14.1	Регистрационный номер, вид и наименование объекта недвижимости в едином государственном реестре объектов культурного наследия (памятников истории и культуры) народов Российской Федерации либо регистрационный номер учетной карты объекта, представляющего собой историко-культурную ценность, вид и наименование выявленного объекта культурного наследия	-
14.2	Реквизиты решений Правительства Российской Федерации, органов охраны объектов культурного наследия о включении объекта недвижимости в единый государственный реестр объектов культурного наследия (памятников истории и культуры) народов Российской Федерации либо об отнесении объекта недвижимости к выявленным объектам культурного наследия, подлежащим государственной охране	-
14.3	Реквизиты документа, на основании которого установлены требования к сохранению, содержанию и использованию объектов культурного наследия (памятников истории и культуры) народов Российской Федерации, требования к обеспечению доступа к таким объектам либо выявленному объекту культурного наследия	-
Обозначение (номер) помещения, машино-места на плане здания, сооружения, плане этажа: 105		
Кадастровый номер: -		
№ п/п	Наименование характеристики	Значение характеристики
1	2	3
1	Вид объекта недвижимости (помещение, машино-место)	Помещение
2	Ранее присвоенный государственный учетный номер помещения, машино-места (кадастровый, инвентарный или условный номер)	-
3	Кадастровый номер исходного объекта недвижимости (объектов недвижимости)	-
4	Номер, тип этажа (этажей), на котором (которых) расположено помещение	Подвал, Подвал
5	Адрес помещения, машино-места	Российская Федерация, 143033, Московская область, г.о Одинцовский, село Лайково, микрорайон Город-событие, дом 22, помещение 105

5	Местоположение помещения, машино-места	-
	Дополнение местоположения помещения, машино-места	-
6	Площадь помещения, машино-места (Р), м2	4.7
7	Назначение помещения	Нежилое
8	Вид жилого помещения (квартира, комната (в квартире), если жилое помещение расположено в многоквартирном доме)	-
9	Вид (виды) разрешенного использования помещения	-
10	Наименование помещения	Кладовая
11	Кадастровый номер (при наличии) или обозначение на плане этажа (или поэтажном плане) квартиры, в которой расположена комната	-
12	Сведения об отнесении к общему имуществу в многоквартирном доме или к вспомогательным помещениям	-
13	Сведения об отнесении к специализированному жилищному фонду или к жилым помещениям наемного дома социального использования или наемного дома коммерческого использования	-
14	Сведения о включении помещения в единый государственный реестр объектов культурного наследия (памятников истории и культуры) народов Российской Федерации	-
14.1	Регистрационный номер, вид и наименование объекта недвижимости в едином государственном реестре объектов культурного наследия (памятников истории и культуры) народов Российской Федерации либо регистрационный номер учетной карты объекта, представляющего собой историко-культурную ценность, вид и наименование выявленного объекта культурного наследия	-
14.2	Реквизиты решений Правительства Российской Федерации, органов охраны объектов культурного наследия о включении объекта недвижимости в единый государственный реестр объектов культурного наследия (памятников истории и культуры) народов Российской Федерации либо об отнесении объекта недвижимости к выявленным объектам культурного наследия, подлежащим государственной охране	-
14.3	Реквизиты документа, на основании которого установлены требования к сохранению, содержанию и использованию объектов культурного наследия (памятников истории и культуры) народов Российской Федерации, требования к обеспечению доступа к таким объектам либо выявленному объекту культурного наследия	-
Обозначение (номер) помещения, машино-места на плане здания, сооружения, плане этажа: 106		
Кадастровый номер: -		
№ п/п	Наименование характеристики	Значение характеристики
1	2	3
1	Вид объекта недвижимости (помещение, машино-место)	Помещение

2	Ранее присвоенный государственный учетный номер помещения, машино-места (кадастровый, инвентарный или условный номер)	-
3	Кадастровый номер исходного объекта недвижимости (объектов недвижимости)	-
4	Номер, тип этажа (этажей), на котором (которых) расположено помещение	Подвал, Подвал
5	Адрес помещения, машино-места	Российская Федерация, 143033, Московская область, г.о Одинцовский, село Лайково, микрорайон Город-событие, дом 22, помещение 106
	Местоположение помещения, машино-места	-
	Дополнение местоположения помещения, машино-места	-
6	Площадь помещения, машино-места (P), м2	4.7
7	Назначение помещения	Нежилое
8	Вид жилого помещения (квартира, комната (в квартире), если жилое помещение расположено в многоквартирном доме	-
9	Вид (виды) разрешенного использования помещения	-
10	Наименование помещения	Кладовая
11	Кадастровый номер (при наличии) или обозначение на плане этажа (или поэтажном плане) квартиры, в которой расположена комната	-
12	Сведения об отнесении к общему имуществу в многоквартирном доме или к вспомогательным помещениям	-
13	Сведения об отнесении к специализированному жилищному фонду или к жилым помещениям наемного дома социального использования или наемного дома коммерческого использования	-
14	Сведения о включении помещения в единый государственный реестр объектов культурного наследия (памятников истории и культуры) народов Российской Федерации	-
14.1	Регистрационный номер, вид и наименование объекта недвижимости в едином государственном реестре объектов культурного наследия (памятников истории и культуры) народов Российской Федерации либо регистрационный номер учетной карты объекта, представляющего собой историко-культурную ценность, вид и наименование выявленного объекта культурного наследия	-
14.2	Реквизиты решений Правительства Российской Федерации, органов охраны объектов культурного наследия о включении объекта недвижимости в единый государственный реестр объектов культурного наследия (памятников истории и культуры) народов Российской Федерации либо об отнесении объекта недвижимости к выявленным объектам культурного наследия, подлежащим государственной охране	-
14.3	Реквизиты документа, на основании которого установлены требования к сохранению, содержанию и использованию объектов культурного наследия (памятников истории и культуры) народов Российской Федерации, требования к обеспечению доступа к таким объектам либо выявленному объекту культурного наследия	-

Обозначение (номер) помещения, машино-места на плане здания, сооружения, плане этажа: 107

Кадастровый номер: -

№ п/п	Наименование характеристики	Значение характеристики
1	2	3
1	Вид объекта недвижимости (помещение, машино-место)	Помещение
2	Ранее присвоенный государственный учетный номер помещения, машино-места (кадастровый, инвентарный или условный номер)	-
3	Кадастровый номер исходного объекта недвижимости (объектов недвижимости)	-
4	Номер, тип этажа (этажей), на котором (которых) расположено помещение	Подвал, Подвал
5	Адрес помещения, машино-места	Российская Федерация, 143033, Московская область, г.о Одинцовский, село Лайково, микрорайон Город-событие, дом 22, помещение 107
	Местоположение помещения, машино-места	-
	Дополнение местоположения помещения, машино-места	-
6	Площадь помещения, машино-места (Р), м ²	3.1
7	Назначение помещения	Нежилое
8	Вид жилого помещения (квартира, комната (в квартире)), если жилое помещение расположено в многоквартирном доме	-
9	Вид (виды) разрешенного использования помещения	-
10	Наименование помещения	Кладовая
11	Кадастровый номер (при наличии) или обозначение на плане этажа (или поэтажном плане) квартиры, в которой расположена комната	-
12	Сведения об отнесении к общему имуществу в многоквартирном доме или к вспомогательным помещениям	-
13	Сведения об отнесении к специализированному жилищному фонду или к жилым помещениям наемного дома социального использования или наемного дома коммерческого использования	-
14	Сведения о включении помещения в единый государственный реестр объектов культурного наследия (памятников истории и культуры) народов Российской Федерации	-
14.1	Регистрационный номер, вид и наименование объекта недвижимости в едином государственном реестре объектов культурного наследия (памятников истории и культуры) народов Российской Федерации либо регистрационный номер учетной карты объекта, представляющего собой историко-культурную ценность, вид и наименование выявленного объекта культурного наследия	-

14.2	Реквизиты решений Правительства Российской Федерации, органов охраны объектов культурного наследия о включении объекта недвижимости в единый государственный реестр объектов культурного наследия (памятников истории и культуры) народов Российской Федерации либо об отнесении объекта недвижимости к выявленным объектам культурного наследия, подлежащим государственной охране	-
14.3	Реквизиты документа, на основании которого установлены требования к сохранению, содержанию и использованию объектов культурного наследия (памятников истории и культуры) народов Российской Федерации, требования к обеспечению доступа к таким объектам либо выявленному объекту культурного наследия	-
Обозначение (номер) помещения, машино-места на плане здания, сооружения, плане этажа: 108		
Кадастровый номер: -		
№ п/п	Наименование характеристики	Значение характеристики
1	2	3
1	Вид объекта недвижимости (помещение, машино-место)	Помещение
2	Ранее присвоенный государственный учетный номер помещения, машино-места (кадастровый, инвентарный или условный номер)	-
3	Кадастровый номер исходного объекта недвижимости (объектов недвижимости)	-
4	Номер, тип этажа (этажей), на котором (которых) расположено помещение	Подвал, Подвал
5	Адрес помещения, машино-места	Российская Федерация, 143033, Московская область, г.о Одинцовский, село Лайково, микрорайон Город-событие, дом 22, помещение 108
	Местоположение помещения, машино-места	-
	Дополнение местоположения помещения, машино-места	-
6	Площадь помещения, машино-места (Р), м ²	4.3
7	Назначение помещения	Нежилое
8	Вид жилого помещения (квартира, комната (в квартире), если жилое помещение расположено в многоквартирном доме)	-
9	Вид (виды) разрешенного использования помещения	-
10	Наименование помещения	Кладовая
11	Кадастровый номер (при наличии) или обозначение на плане этажа (или поэтажном плане) квартиры, в которой расположена комната	-
12	Сведения об отнесении к общему имуществу в многоквартирном доме или к вспомогательным помещениям	-
13	Сведения об отнесении к специализированному жилищному фонду или к жилым помещениям наемного дома социального использования или наемного дома коммерческого использования	-

14	Сведения о включении помещения в единый государственный реестр объектов культурного наследия (памятников истории и культуры) народов Российской Федерации	-
14.1	Регистрационный номер, вид и наименование объекта недвижимости в едином государственном реестре объектов культурного наследия (памятников истории и культуры) народов Российской Федерации либо регистрационный номер учетной карты объекта, представляющего собой историко-культурную ценность, вид и наименование выявленного объекта культурного наследия	-
14.2	Реквизиты решений Правительства Российской Федерации, органов охраны объектов культурного наследия о включении объекта недвижимости в единый государственный реестр объектов культурного наследия (памятников истории и культуры) народов Российской Федерации либо об отнесении объекта недвижимости к выявленным объектам культурного наследия, подлежащим государственной охране	-
14.3	Реквизиты документа, на основании которого установлены требования к сохранению, содержанию и использованию объектов культурного наследия (памятников истории и культуры) народов Российской Федерации, требования к обеспечению доступа к таким объектам либо выявленному объекту культурного наследия	-

Обозначение (номер) помещения, машино-места на плане здания, сооружения, плане этажа: 109

Кадастровый номер: -

№ п/п	Наименование характеристики	Значение характеристики
1	2	3
1	Вид объекта недвижимости (помещение, машино-место)	Помещение
2	Ранее присвоенный государственный учетный номер помещения, машино-места (кадастровый, инвентарный или условный номер)	-
3	Кадастровый номер исходного объекта недвижимости (объектов недвижимости)	-
4	Номер, тип этажа (этажей), на котором (которых) расположено помещение	Подвал, Подвал
5	Адрес помещения, машино-места	Российская Федерация, 143033, Московская область, г.о Одинцовский, село Лайково, микрорайон Город-событие, дом 22, помещение 109
	Местоположение помещения, машино-места	-
	Дополнение местоположения помещения, машино-места	-
6	Площадь помещения, машино-места (P), м ²	4.0
7	Назначение помещения	Нежилое
8	Вид жилого помещения (квартира, комната (в квартире)), если жилое помещение расположено в многоквартирном доме	-
9	Вид (виды) разрешенного использования помещения	-
10	Наименование помещения	Кладовая

11	Кадастровый номер (при наличии) или обозначение на плане этажа (или поэтажном плане) квартиры, в которой расположена комната	-
12	Сведения об отнесении к общему имуществу в многоквартирном доме или к вспомогательным помещениям	-
13	Сведения об отнесении к специализированному жилищному фонду или к жилым помещениям наемного дома социального использования или наемного дома коммерческого использования	-
14	Сведения о включении помещения в единый государственный реестр объектов культурного наследия (памятников истории и культуры) народов Российской Федерации	-
14.1	Регистрационный номер, вид и наименование объекта недвижимости в едином государственном реестре объектов культурного наследия (памятников истории и культуры) народов Российской Федерации либо регистрационный номер учетной карты объекта, представляющего собой историко-культурную ценность, вид и наименование выявленного объекта культурного наследия	-
14.2	Реквизиты решений Правительства Российской Федерации, органов охраны объектов культурного наследия о включении объекта недвижимости в единый государственный реестр объектов культурного наследия (памятников истории и культуры) народов Российской Федерации либо об отнесении объекта недвижимости к выявленным объектам культурного наследия, подлежащим государственной охране	-
14.3	Реквизиты документа, на основании которого установлены требования к сохранению, содержанию и использованию объектов культурного наследия (памятников истории и культуры) народов Российской Федерации, требования к обеспечению доступа к таким объектам либо выявленному объекту культурного наследия	-

Обозначение (номер) помещения, машино-места на плане здания, сооружения, плане этажа: 110

Кадастровый номер: -

№ п/п	Наименование характеристики	Значение характеристики
1	2	3
1	Вид объекта недвижимости (помещение, машино-место)	Помещение
2	Ранее присвоенный государственный учетный номер помещения, машино-места (кадастровый, инвентарный или условный номер)	-
3	Кадастровый номер исходного объекта недвижимости (объектов недвижимости)	-
4	Номер, тип этажа (этажей), на котором (которых) расположено помещение	Подвал, Подвал
5	Адрес помещения, машино-места	Российская Федерация, 143033, Московская область, г.о Одинцовский, село Лайково, микрорайон Город-событие, дом 22, помещение 110

5	Местоположение помещения, машино-места	-
	Дополнение местоположения помещения, машино-места	-
6	Площадь помещения, машино-места (Р), м2	4.6
7	Назначение помещения	Нежилое
8	Вид жилого помещения (квартира, комната (в квартире), если жилое помещение расположено в многоквартирном доме	-
9	Вид (виды) разрешенного использования помещения	-
10	Наименование помещения	Кладовая
11	Кадастровый номер (при наличии) или обозначение на плане этажа (или поэтажном плане) квартиры, в которой расположена комната	-
12	Сведения об отнесении к общему имуществу в многоквартирном доме или к вспомогательным помещениям	-
13	Сведения об отнесении к специализированному жилищному фонду или к жилым помещениям наемного дома социального использования или наемного дома коммерческого использования	-
14	Сведения о включении помещения в единый государственный реестр объектов культурного наследия (памятников истории и культуры) народов Российской Федерации	-
14.1	Регистрационный номер, вид и наименование объекта недвижимости в едином государственном реестре объектов культурного наследия (памятников истории и культуры) народов Российской Федерации либо регистрационный номер учетной карты объекта, представляющего собой историко-культурную ценность, вид и наименование выявленного объекта культурного наследия	-
14.2	Реквизиты решений Правительства Российской Федерации, органов охраны объектов культурного наследия о включении объекта недвижимости в единый государственный реестр объектов культурного наследия (памятников истории и культуры) народов Российской Федерации либо об отнесении объекта недвижимости к выявленным объектам культурного наследия, подлежащим государственной охране	-
14.3	Реквизиты документа, на основании которого установлены требования к сохранению, содержанию и использованию объектов культурного наследия (памятников истории и культуры) народов Российской Федерации, требования к обеспечению доступа к таким объектам либо выявленному объекту культурного наследия	-

Обозначение (номер) помещения, машино-места на плане здания, сооружения, плане этажа: 201

Кадастровый номер: -

№ п/п	Наименование характеристики	Значение характеристики
1	2	3
1	Вид объекта недвижимости (помещение, машино-место)	Помещение

2	Ранее присвоенный государственный учетный номер помещения, машино-места (кадастровый, инвентарный или условный номер)	-
3	Кадастровый номер исходного объекта недвижимости (объектов недвижимости)	-
4	Номер, тип этажа (этажей), на котором (которых) расположено помещение	Подвал, Подвал
5	Адрес помещения, машино-места	Российская Федерация, 143033, Московская область, г.о Одинцовский, село Лайково, микрорайон Город-событие, дом 22, помещение 201
	Местоположение помещения, машино-места	-
	Дополнение местоположения помещения, машино-места	-
6	Площадь помещения, машино-места (P), м2	4.6
7	Назначение помещения	Нежилое
8	Вид жилого помещения (квартира, комната (в квартире), если жилое помещение расположено в многоквартирном доме	-
9	Вид (виды) разрешенного использования помещения	-
10	Наименование помещения	Кладовая
11	Кадастровый номер (при наличии) или обозначение на плане этажа (или поэтажном плане) квартиры, в которой расположена комната	-
12	Сведения об отнесении к общему имуществу в многоквартирном доме или к вспомогательным помещениям	-
13	Сведения об отнесении к специализированному жилищному фонду или к жилым помещениям наемного дома социального использования или наемного дома коммерческого использования	-
14	Сведения о включении помещения в единый государственный реестр объектов культурного наследия (памятников истории и культуры) народов Российской Федерации	-
14.1	Регистрационный номер, вид и наименование объекта недвижимости в едином государственном реестре объектов культурного наследия (памятников истории и культуры) народов Российской Федерации либо регистрационный номер учетной карты объекта, представляющего собой историко-культурную ценность, вид и наименование выявленного объекта культурного наследия	-
14.2	Реквизиты решений Правительства Российской Федерации, органов охраны объектов культурного наследия о включении объекта недвижимости в единый государственный реестр объектов культурного наследия (памятников истории и культуры) народов Российской Федерации либо об отнесении объекта недвижимости к выявленным объектам культурного наследия, подлежащим государственной охране	-
14.3	Реквизиты документа, на основании которого установлены требования к сохранению, содержанию и использованию объектов культурного наследия (памятников истории и культуры) народов Российской Федерации, требования к обеспечению доступа к таким объектам либо выявленному объекту культурного наследия	-

Обозначение (номер) помещения, машино-места на плане здания, сооружения, плане этажа: 202

Кадастровый номер: -

№ п/п	Наименование характеристики	Значение характеристики
1	2	3
1	Вид объекта недвижимости (помещение, машино-место)	Помещение
2	Ранее присвоенный государственный учетный номер помещения, машино-места (кадастровый, инвентарный или условный номер)	-
3	Кадастровый номер исходного объекта недвижимости (объектов недвижимости)	-
4	Номер, тип этажа (этажей), на котором (которых) расположено помещение	Подвал, Подвал
5	Адрес помещения, машино-места	Российская Федерация, 143033, Московская область, г.о Одинцовский, село Лайково, микрорайон Город-событие, дом 22, помещение 202
	Местоположение помещения, машино-места	-
	Дополнение местоположения помещения, машино-места	-
6	Площадь помещения, машино-места (Р), м ²	4.7
7	Назначение помещения	Нежилое
8	Вид жилого помещения (квартира, комната (в квартире)), если жилое помещение расположено в многоквартирном доме	-
9	Вид (виды) разрешенного использования помещения	-
10	Наименование помещения	Кладовая
11	Кадастровый номер (при наличии) или обозначение на плане этажа (или поэтажном плане) квартиры, в которой расположена комната	-
12	Сведения об отнесении к общему имуществу в многоквартирном доме или к вспомогательным помещениям	-
13	Сведения об отнесении к специализированному жилищному фонду или к жилым помещениям наемного дома социального использования или наемного дома коммерческого использования	-
14	Сведения о включении помещения в единый государственный реестр объектов культурного наследия (памятников истории и культуры) народов Российской Федерации	-
14.1	Регистрационный номер, вид и наименование объекта недвижимости в едином государственном реестре объектов культурного наследия (памятников истории и культуры) народов Российской Федерации либо регистрационный номер учетной карты объекта, представляющего собой историко-культурную ценность, вид и наименование выявленного объекта культурного наследия	-

14.2	Реквизиты решений Правительства Российской Федерации, органов охраны объектов культурного наследия о включении объекта недвижимости в единый государственный реестр объектов культурного наследия (памятников истории и культуры) народов Российской Федерации либо об отнесении объекта недвижимости к выявленным объектам культурного наследия, подлежащим государственной охране	-
14.3	Реквизиты документа, на основании которого установлены требования к сохранению, содержанию и использованию объектов культурного наследия (памятников истории и культуры) народов Российской Федерации, требования к обеспечению доступа к таким объектам либо выявленному объекту культурного наследия	-
Обозначение (номер) помещения, машино-места на плане здания, сооружения, плане этажа: 203		
Кадастровый номер: -		
№ п/п	Наименование характеристики	Значение характеристики
1	2	3
1	Вид объекта недвижимости (помещение, машино-место)	Помещение
2	Ранее присвоенный государственный учетный номер помещения, машино-места (кадастровый, инвентарный или условный номер)	-
3	Кадастровый номер исходного объекта недвижимости (объектов недвижимости)	-
4	Номер, тип этажа (этажей), на котором (которых) расположено помещение	Подвал, Подвал
5	Адрес помещения, машино-места	Российская Федерация, 143033, Московская область, г.о Одинцовский, село Лайково, микрорайон Город-событие, дом 22, помещение 203
	Местоположение помещения, машино-места	-
	Дополнение местоположения помещения, машино-места	-
6	Площадь помещения, машино-места (Р), м ²	3.2
7	Назначение помещения	Нежилое
8	Вид жилого помещения (квартира, комната (в квартире), если жилое помещение расположено в многоквартирном доме)	-
9	Вид (виды) разрешенного использования помещения	-
10	Наименование помещения	Кладовая
11	Кадастровый номер (при наличии) или обозначение на плане этажа (или поэтажном плане) квартиры, в которой расположена комната	-
12	Сведения об отнесении к общему имуществу в многоквартирном доме или к вспомогательным помещениям	-
13	Сведения об отнесении к специализированному жилищному фонду или к жилым помещениям наемного дома социального использования или наемного дома коммерческого использования	-

14	Сведения о включении помещения в единый государственный реестр объектов культурного наследия (памятников истории и культуры) народов Российской Федерации	-
14.1	Регистрационный номер, вид и наименование объекта недвижимости в едином государственном реестре объектов культурного наследия (памятников истории и культуры) народов Российской Федерации либо регистрационный номер учетной карты объекта, представляющего собой историко-культурную ценность, вид и наименование выявленного объекта культурного наследия	-
14.2	Реквизиты решений Правительства Российской Федерации, органов охраны объектов культурного наследия о включении объекта недвижимости в единый государственный реестр объектов культурного наследия (памятников истории и культуры) народов Российской Федерации либо об отнесении объекта недвижимости к выявленным объектам культурного наследия, подлежащим государственной охране	-
14.3	Реквизиты документа, на основании которого установлены требования к сохранению, содержанию и использованию объектов культурного наследия (памятников истории и культуры) народов Российской Федерации, требования к обеспечению доступа к таким объектам либо выявленному объекту культурного наследия	-

Обозначение (номер) помещения, машино-места на плане здания, сооружения, плане этажа: 204

Кадастровый номер: -

№ п/п	Наименование характеристики	Значение характеристики
1	2	3
1	Вид объекта недвижимости (помещение, машино-место)	Помещение
2	Ранее присвоенный государственный учетный номер помещения, машино-места (кадастровый, инвентарный или условный номер)	-
3	Кадастровый номер исходного объекта недвижимости (объектов недвижимости)	-
4	Номер, тип этажа (этажей), на котором (которых) расположено помещение	Подвал, Подвал
5	Адрес помещения, машино-места	Российская Федерация, 143033, Московская область, г.о Одинцовский, село Лайково, микрорайон Город-событие, дом 22, помещение 204
	Местоположение помещения, машино-места	-
	Дополнение местоположения помещения, машино-места	-
6	Площадь помещения, машино-места (P), м ²	5.5
7	Назначение помещения	Нежилое
8	Вид жилого помещения (квартира, комната (в квартире)), если жилое помещение расположено в многоквартирном доме	-
9	Вид (виды) разрешенного использования помещения	-
10	Наименование помещения	Кладовая

11	Кадастровый номер (при наличии) или обозначение на плане этажа (или поэтажном плане) квартиры, в которой расположена комната	-
12	Сведения об отнесении к общему имуществу в многоквартирном доме или к вспомогательным помещениям	-
13	Сведения об отнесении к специализированному жилищному фонду или к жилым помещениям наемного дома социального использования или наемного дома коммерческого использования	-
14	Сведения о включении помещения в единый государственный реестр объектов культурного наследия (памятников истории и культуры) народов Российской Федерации	-
14.1	Регистрационный номер, вид и наименование объекта недвижимости в едином государственном реестре объектов культурного наследия (памятников истории и культуры) народов Российской Федерации либо регистрационный номер учетной карты объекта, представляющего собой историко-культурную ценность, вид и наименование выявленного объекта культурного наследия	-
14.2	Реквизиты решений Правительства Российской Федерации, органов охраны объектов культурного наследия о включении объекта недвижимости в единый государственный реестр объектов культурного наследия (памятников истории и культуры) народов Российской Федерации либо об отнесении объекта недвижимости к выявленным объектам культурного наследия, подлежащим государственной охране	-
14.3	Реквизиты документа, на основании которого установлены требования к сохранению, содержанию и использованию объектов культурного наследия (памятников истории и культуры) народов Российской Федерации, требования к обеспечению доступа к таким объектам либо выявленному объекту культурного наследия	-
Обозначение (номер) помещения, машино-места на плане здания, сооружения, плане этажа: 205		
Кадастровый номер: -		
№ п/п	Наименование характеристики	Значение характеристики
1	2	3
1	Вид объекта недвижимости (помещение, машино-место)	Помещение
2	Ранее присвоенный государственный учетный номер помещения, машино-места (кадастровый, инвентарный или условный номер)	-
3	Кадастровый номер исходного объекта недвижимости (объектов недвижимости)	-
4	Номер, тип этажа (этажей), на котором (которых) расположено помещение	Подвал, Подвал
5	Адрес помещения, машино-места	Российская Федерация, 143033, Московская область, г.о Одинцовский, село Лайково, микрорайон Город-событие, дом 22, помещение 205

5	Местоположение помещения, машино-места	-
	Дополнение местоположения помещения, машино-места	-
6	Площадь помещения, машино-места (Р), м2	3.4
7	Назначение помещения	Нежилое
8	Вид жилого помещения (квартира, комната (в квартире), если жилое помещение расположено в многоквартирном доме	-
9	Вид (виды) разрешенного использования помещения	-
10	Наименование помещения	Кладовая
11	Кадастровый номер (при наличии) или обозначение на плане этажа (или поэтажном плане) квартиры, в которой расположена комната	-
12	Сведения об отнесении к общему имуществу в многоквартирном доме или к вспомогательным помещениям	-
13	Сведения об отнесении к специализированному жилищному фонду или к жилым помещениям наемного дома социального использования или наемного дома коммерческого использования	-
14	Сведения о включении помещения в единый государственный реестр объектов культурного наследия (памятников истории и культуры) народов Российской Федерации	-
14.1	Регистрационный номер, вид и наименование объекта недвижимости в едином государственном реестре объектов культурного наследия (памятников истории и культуры) народов Российской Федерации либо регистрационный номер учетной карты объекта, представляющего собой историко-культурную ценность, вид и наименование выявленного объекта культурного наследия	-
14.2	Реквизиты решений Правительства Российской Федерации, органов охраны объектов культурного наследия о включении объекта недвижимости в единый государственный реестр объектов культурного наследия (памятников истории и культуры) народов Российской Федерации либо об отнесении объекта недвижимости к выявленным объектам культурного наследия, подлежащим государственной охране	-
14.3	Реквизиты документа, на основании которого установлены требования к сохранению, содержанию и использованию объектов культурного наследия (памятников истории и культуры) народов Российской Федерации, требования к обеспечению доступа к таким объектам либо выявленному объекту культурного наследия	-

Обозначение (номер) помещения, машино-места на плане здания, сооружения, плане этажа: 206

Кадастровый номер: -

№ п/п	Наименование характеристики	Значение характеристики
1	2	3
1	Вид объекта недвижимости (помещение, машино-место)	Помещение

2	Ранее присвоенный государственный учетный номер помещения, машино-места (кадастровый, инвентарный или условный номер)	-
3	Кадастровый номер исходного объекта недвижимости (объектов недвижимости)	-
4	Номер, тип этажа (этажей), на котором (которых) расположено помещение	Подвал, Подвал
5	Адрес помещения, машино-места	Российская Федерация, 143033, Московская область, г.о Одинцовский, село Лайково, микрорайон Город-событие, дом 22, помещение 206
	Местоположение помещения, машино-места	-
	Дополнение местоположения помещения, машино-места	-
6	Площадь помещения, машино-места (P), м2	3.3
7	Назначение помещения	Нежилое
8	Вид жилого помещения (квартира, комната (в квартире), если жилое помещение расположено в многоквартирном доме)	-
9	Вид (виды) разрешенного использования помещения	-
10	Наименование помещения	Кладовая
11	Кадастровый номер (при наличии) или обозначение на плане этажа (или поэтажном плане) квартиры, в которой расположена комната	-
12	Сведения об отнесении к общему имуществу в многоквартирном доме или к вспомогательным помещениям	-
13	Сведения об отнесении к специализированному жилищному фонду или к жилым помещениям наемного дома социального использования или наемного дома коммерческого использования	-
14	Сведения о включении помещения в единый государственный реестр объектов культурного наследия (памятников истории и культуры) народов Российской Федерации	-
14.1	Регистрационный номер, вид и наименование объекта недвижимости в едином государственном реестре объектов культурного наследия (памятников истории и культуры) народов Российской Федерации либо регистрационный номер учетной карты объекта, представляющего собой историко-культурную ценность, вид и наименование выявленного объекта культурного наследия	-
14.2	Реквизиты решений Правительства Российской Федерации, органов охраны объектов культурного наследия о включении объекта недвижимости в единый государственный реестр объектов культурного наследия (памятников истории и культуры) народов Российской Федерации либо об отнесении объекта недвижимости к выявленным объектам культурного наследия, подлежащим государственной охране	-
14.3	Реквизиты документа, на основании которого установлены требования к сохранению, содержанию и использованию объектов культурного наследия (памятников истории и культуры) народов Российской Федерации, требования к обеспечению доступа к таким объектам либо выявленному объекту культурного наследия	-

Обозначение (номер) помещения, машино-места на плане здания, сооружения, плане этажа: 207

Кадастровый номер: -

№ п/п	Наименование характеристики	Значение характеристики
1	2	3
1	Вид объекта недвижимости (помещение, машино-место)	Помещение
2	Ранее присвоенный государственный учетный номер помещения, машино-места (кадастровый, инвентарный или условный номер)	-
3	Кадастровый номер исходного объекта недвижимости (объектов недвижимости)	-
4	Номер, тип этажа (этажей), на котором (которых) расположено помещение	Подвал, Подвал
5	Адрес помещения, машино-места	Российская Федерация, 143033, Московская область, г.о Одинцовский, село Лайково, микрорайон Город-событие, дом 22, помещение 207
	Местоположение помещения, машино-места	-
	Дополнение местоположения помещения, машино-места	-
6	Площадь помещения, машино-места (Р), м ²	3.3
7	Назначение помещения	Нежилое
8	Вид жилого помещения (квартира, комната (в квартире)), если жилое помещение расположено в многоквартирном доме	-
9	Вид (виды) разрешенного использования помещения	-
10	Наименование помещения	Кладовая
11	Кадастровый номер (при наличии) или обозначение на плане этажа (или поэтажном плане) квартиры, в которой расположена комната	-
12	Сведения об отнесении к общему имуществу в многоквартирном доме или к вспомогательным помещениям	-
13	Сведения об отнесении к специализированному жилищному фонду или к жилым помещениям наемного дома социального использования или наемного дома коммерческого использования	-
14	Сведения о включении помещения в единый государственный реестр объектов культурного наследия (памятников истории и культуры) народов Российской Федерации	-
14.1	Регистрационный номер, вид и наименование объекта недвижимости в едином государственном реестре объектов культурного наследия (памятников истории и культуры) народов Российской Федерации либо регистрационный номер учетной карты объекта, представляющего собой историко-культурную ценность, вид и наименование выявленного объекта культурного наследия	-

14.2	Реквизиты решений Правительства Российской Федерации, органов охраны объектов культурного наследия о включении объекта недвижимости в единый государственный реестр объектов культурного наследия (памятников истории и культуры) народов Российской Федерации либо об отнесении объекта недвижимости к выявленным объектам культурного наследия, подлежащим государственной охране	-
14.3	Реквизиты документа, на основании которого установлены требования к сохранению, содержанию и использованию объектов культурного наследия (памятников истории и культуры) народов Российской Федерации, требования к обеспечению доступа к таким объектам либо выявленному объекту культурного наследия	-
Обозначение (номер) помещения, машино-места на плане здания, сооружения, плане этажа: 208		
Кадастровый номер: -		
№ п/п	Наименование характеристики	Значение характеристики
1	2	3
1	Вид объекта недвижимости (помещение, машино-место)	Помещение
2	Ранее присвоенный государственный учетный номер помещения, машино-места (кадастровый, инвентарный или условный номер)	-
3	Кадастровый номер исходного объекта недвижимости (объектов недвижимости)	-
4	Номер, тип этажа (этажей), на котором (которых) расположено помещение	Подвал, Подвал
5	Адрес помещения, машино-места	Российская Федерация, 143033, Московская область, г.о Одинцовский, село Лайково, микрорайон Город-событие, дом 22, помещение 208
	Местоположение помещения, машино-места	-
	Дополнение местоположения помещения, машино-места	-
6	Площадь помещения, машино-места (P), м2	3.4
7	Назначение помещения	Нежилое
8	Вид жилого помещения (квартира, комната (в квартире), если жилое помещение расположено в многоквартирном доме)	-
9	Вид (виды) разрешенного использования помещения	-
10	Наименование помещения	Кладовая
11	Кадастровый номер (при наличии) или обозначение на плане этажа (или поэтажном плане) квартиры, в которой расположена комната	-
12	Сведения об отнесении к общему имуществу в многоквартирном доме или к вспомогательным помещениям	-
13	Сведения об отнесении к специализированному жилищному фонду или к жилым помещениям наемного дома социального использования или наемного дома коммерческого использования	-

14	Сведения о включении помещения в единый государственный реестр объектов культурного наследия (памятников истории и культуры) народов Российской Федерации	-
14.1	Регистрационный номер, вид и наименование объекта недвижимости в едином государственном реестре объектов культурного наследия (памятников истории и культуры) народов Российской Федерации либо регистрационный номер учетной карты объекта, представляющего собой историко-культурную ценность, вид и наименование выявленного объекта культурного наследия	-
14.2	Реквизиты решений Правительства Российской Федерации, органов охраны объектов культурного наследия о включении объекта недвижимости в единый государственный реестр объектов культурного наследия (памятников истории и культуры) народов Российской Федерации либо об отнесении объекта недвижимости к выявленным объектам культурного наследия, подлежащим государственной охране	-
14.3	Реквизиты документа, на основании которого установлены требования к сохранению, содержанию и использованию объектов культурного наследия (памятников истории и культуры) народов Российской Федерации, требования к обеспечению доступа к таким объектам либо выявленному объекту культурного наследия	-

Обозначение (номер) помещения, машино-места на плане здания, сооружения, плане этажа: 209

Кадастровый номер: -

№ п/п	Наименование характеристики	Значение характеристики
1	2	3
1	Вид объекта недвижимости (помещение, машино-место)	Помещение
2	Ранее присвоенный государственный учетный номер помещения, машино-места (кадастровый, инвентарный или условный номер)	-
3	Кадастровый номер исходного объекта недвижимости (объектов недвижимости)	-
4	Номер, тип этажа (этажей), на котором (которых) расположено помещение	Подвал, Подвал
5	Адрес помещения, машино-места	Российская Федерация, 143033, Московская область, г.о Одинцовский, село Лайково, микрорайон Город-событие, дом 22, помещение 209
	Местоположение помещения, машино-места	-
	Дополнение местоположения помещения, машино-места	-
6	Площадь помещения, машино-места (Р), м ²	3.2
7	Назначение помещения	Нежилое
8	Вид жилого помещения (квартира, комната (в квартире)), если жилое помещение расположено в многоквартирном доме	-
9	Вид (виды) разрешенного использования помещения	-
10	Наименование помещения	Кладовая

11	Кадастровый номер (при наличии) или обозначение на плане этажа (или поэтажном плане) квартиры, в которой расположена комната	-
12	Сведения об отнесении к общему имуществу в многоквартирном доме или к вспомогательным помещениям	-
13	Сведения об отнесении к специализированному жилищному фонду или к жилым помещениям наемного дома социального использования или наемного дома коммерческого использования	-
14	Сведения о включении помещения в единый государственный реестр объектов культурного наследия (памятников истории и культуры) народов Российской Федерации	-
14.1	Регистрационный номер, вид и наименование объекта недвижимости в едином государственном реестре объектов культурного наследия (памятников истории и культуры) народов Российской Федерации либо регистрационный номер учетной карты объекта, представляющего собой историко-культурную ценность, вид и наименование выявленного объекта культурного наследия	-
14.2	Реквизиты решений Правительства Российской Федерации, органов охраны объектов культурного наследия о включении объекта недвижимости в единый государственный реестр объектов культурного наследия (памятников истории и культуры) народов Российской Федерации либо об отнесении объекта недвижимости к выявленным объектам культурного наследия, подлежащим государственной охране	-
14.3	Реквизиты документа, на основании которого установлены требования к сохранению, содержанию и использованию объектов культурного наследия (памятников истории и культуры) народов Российской Федерации, требования к обеспечению доступа к таким объектам либо выявленному объекту культурного наследия	-
Обозначение (номер) помещения, машино-места на плане здания, сооружения, плане этажа: 210		
Кадастровый номер: -		
№ п/п	Наименование характеристики	Значение характеристики
1	2	3
1	Вид объекта недвижимости (помещение, машино-место)	Помещение
2	Ранее присвоенный государственный учетный номер помещения, машино-места (кадастровый, инвентарный или условный номер)	-
3	Кадастровый номер исходного объекта недвижимости (объектов недвижимости)	-
4	Номер, тип этажа (этажей), на котором (которых) расположено помещение	Подвал, Подвал
5	Адрес помещения, машино-места	Российская Федерация, 143033, Московская область, г.о Одинцовский, село Лайково, микрорайон Город-событие, дом 22, помещение 210

5	Местоположение помещения, машино-места	-
	Дополнение местоположения помещения, машино-места	-
6	Площадь помещения, машино-места (Р), м2	3.0
7	Назначение помещения	Нежилое
8	Вид жилого помещения (квартира, комната (в квартире), если жилое помещение расположено в многоквартирном доме)	-
9	Вид (виды) разрешенного использования помещения	-
10	Наименование помещения	Кладовая
11	Кадастровый номер (при наличии) или обозначение на плане этажа (или поэтажном плане) квартиры, в которой расположена комната	-
12	Сведения об отнесении к общему имуществу в многоквартирном доме или к вспомогательным помещениям	-
13	Сведения об отнесении к специализированному жилищному фонду или к жилым помещениям наемного дома социального использования или наемного дома коммерческого использования	-
14	Сведения о включении помещения в единый государственный реестр объектов культурного наследия (памятников истории и культуры) народов Российской Федерации	-
14.1	Регистрационный номер, вид и наименование объекта недвижимости в едином государственном реестре объектов культурного наследия (памятников истории и культуры) народов Российской Федерации либо регистрационный номер учетной карты объекта, представляющего собой историко-культурную ценность, вид и наименование выявленного объекта культурного наследия	-
14.2	Реквизиты решений Правительства Российской Федерации, органов охраны объектов культурного наследия о включении объекта недвижимости в единый государственный реестр объектов культурного наследия (памятников истории и культуры) народов Российской Федерации либо об отнесении объекта недвижимости к выявленным объектам культурного наследия, подлежащим государственной охране	-
14.3	Реквизиты документа, на основании которого установлены требования к сохранению, содержанию и использованию объектов культурного наследия (памятников истории и культуры) народов Российской Федерации, требования к обеспечению доступа к таким объектам либо выявленному объекту культурного наследия	-

Обозначение (номер) помещения, машино-места на плане здания, сооружения, плане этажа: 211

Кадастровый номер: -

№ п/п	Наименование характеристики	Значение характеристики
1	2	3
1	Вид объекта недвижимости (помещение, машино-место)	Помещение

2	Ранее присвоенный государственный учетный номер помещения, машино-места (кадастровый, инвентарный или условный номер)	-
3	Кадастровый номер исходного объекта недвижимости (объектов недвижимости)	-
4	Номер, тип этажа (этажей), на котором (которых) расположено помещение	Подвал, Подвал
5	Адрес помещения, машино-места	Российская Федерация, 143033, Московская область, г.о Одинцовский, село Лайково, микрорайон Город-событие, дом 22, помещение 211
	Местоположение помещения, машино-места	-
	Дополнение местоположения помещения, машино-места	-
6	Площадь помещения, машино-места (P), м2	3.0
7	Назначение помещения	Нежилое
8	Вид жилого помещения (квартира, комната (в квартире), если жилое помещение расположено в многоквартирном доме	-
9	Вид (виды) разрешенного использования помещения	-
10	Наименование помещения	Кладовая
11	Кадастровый номер (при наличии) или обозначение на плане этажа (или поэтажном плане) квартиры, в которой расположена комната	-
12	Сведения об отнесении к общему имуществу в многоквартирном доме или к вспомогательным помещениям	-
13	Сведения об отнесении к специализированному жилищному фонду или к жилым помещениям наемного дома социального использования или наемного дома коммерческого использования	-
14	Сведения о включении помещения в единый государственный реестр объектов культурного наследия (памятников истории и культуры) народов Российской Федерации	-
14.1	Регистрационный номер, вид и наименование объекта недвижимости в едином государственном реестре объектов культурного наследия (памятников истории и культуры) народов Российской Федерации либо регистрационный номер учетной карты объекта, представляющего собой историко-культурную ценность, вид и наименование выявленного объекта культурного наследия	-
14.2	Реквизиты решений Правительства Российской Федерации, органов охраны объектов культурного наследия о включении объекта недвижимости в единый государственный реестр объектов культурного наследия (памятников истории и культуры) народов Российской Федерации либо об отнесении объекта недвижимости к выявленным объектам культурного наследия, подлежащим государственной охране	-
14.3	Реквизиты документа, на основании которого установлены требования к сохранению, содержанию и использованию объектов культурного наследия (памятников истории и культуры) народов Российской Федерации, требования к обеспечению доступа к таким объектам либо выявленному объекту культурного наследия	-

Обозначение (номер) помещения, машино-места на плане здания, сооружения, плане этажа: 212

Кадастровый номер: -

№ п/п	Наименование характеристики	Значение характеристики
1	2	3
1	Вид объекта недвижимости (помещение, машино-место)	Помещение
2	Ранее присвоенный государственный учетный номер помещения, машино-места (кадастровый, инвентарный или условный номер)	-
3	Кадастровый номер исходного объекта недвижимости (объектов недвижимости)	-
4	Номер, тип этажа (этажей), на котором (которых) расположено помещение	Подвал, Подвал
5	Адрес помещения, машино-места	Российская Федерация, 143033, Московская область, г.о Одинцовский, село Лайково, микрорайон Город-событие, дом 22, помещение 212
	Местоположение помещения, машино-места	-
	Дополнение местоположения помещения, машино-места	-
6	Площадь помещения, машино-места (Р), м ²	4.0
7	Назначение помещения	Нежилое
8	Вид жилого помещения (квартира, комната (в квартире), если жилое помещение расположено в многоквартирном доме)	-
9	Вид (виды) разрешенного использования помещения	-
10	Наименование помещения	Кладовая
11	Кадастровый номер (при наличии) или обозначение на плане этажа (или поэтажном плане) квартиры, в которой расположена комната	-
12	Сведения об отнесении к общему имуществу в многоквартирном доме или к вспомогательным помещениям	-
13	Сведения об отнесении к специализированному жилищному фонду или к жилым помещениям наемного дома социального использования или наемного дома коммерческого использования	-
14	Сведения о включении помещения в единый государственный реестр объектов культурного наследия (памятников истории и культуры) народов Российской Федерации	-
14.1	Регистрационный номер, вид и наименование объекта недвижимости в едином государственном реестре объектов культурного наследия (памятников истории и культуры) народов Российской Федерации либо регистрационный номер учетной карты объекта, представляющего собой историко-культурную ценность, вид и наименование выявленного объекта культурного наследия	-

14.2	Реквизиты решений Правительства Российской Федерации, органов охраны объектов культурного наследия о включении объекта недвижимости в единый государственный реестр объектов культурного наследия (памятников истории и культуры) народов Российской Федерации либо об отнесении объекта недвижимости к выявленным объектам культурного наследия, подлежащим государственной охране	-
14.3	Реквизиты документа, на основании которого установлены требования к сохранению, содержанию и использованию объектов культурного наследия (памятников истории и культуры) народов Российской Федерации, требования к обеспечению доступа к таким объектам либо выявленному объекту культурного наследия	-
Обозначение (номер) помещения, машино-места на плане здания, сооружения, плане этажа: 213		
Кадастровый номер: -		
№ п/п	Наименование характеристики	Значение характеристики
1	2	3
1	Вид объекта недвижимости (помещение, машино-место)	Помещение
2	Ранее присвоенный государственный учетный номер помещения, машино-места (кадастровый, инвентарный или условный номер)	-
3	Кадастровый номер исходного объекта недвижимости (объектов недвижимости)	-
4	Номер, тип этажа (этажей), на котором (которых) расположено помещение	Подвал, Подвал
5	Адрес помещения, машино-места	Российская Федерация, 143033, Московская область, г.о Одинцовский, село Лайково, микрорайон Город-событие, дом 22, помещение 213
	Местоположение помещения, машино-места	-
	Дополнение местоположения помещения, машино-места	-
6	Площадь помещения, машино-места (P), м2	5.2
7	Назначение помещения	Нежилое
8	Вид жилого помещения (квартира, комната (в квартире), если жилое помещение расположено в многоквартирном доме)	-
9	Вид (виды) разрешенного использования помещения	-
10	Наименование помещения	Кладовая
11	Кадастровый номер (при наличии) или обозначение на плане этажа (или поэтажном плане) квартиры, в которой расположена комната	-
12	Сведения об отнесении к общему имуществу в многоквартирном доме или к вспомогательным помещениям	-
13	Сведения об отнесении к специализированному жилищному фонду или к жилым помещениям наемного дома социального использования или наемного дома коммерческого использования	-

14	Сведения о включении помещения в единый государственный реестр объектов культурного наследия (памятников истории и культуры) народов Российской Федерации	-
14.1	Регистрационный номер, вид и наименование объекта недвижимости в едином государственном реестре объектов культурного наследия (памятников истории и культуры) народов Российской Федерации либо регистрационный номер учетной карты объекта, представляющего собой историко-культурную ценность, вид и наименование выявленного объекта культурного наследия	-
14.2	Реквизиты решений Правительства Российской Федерации, органов охраны объектов культурного наследия о включении объекта недвижимости в единый государственный реестр объектов культурного наследия (памятников истории и культуры) народов Российской Федерации либо об отнесении объекта недвижимости к выявленным объектам культурного наследия, подлежащим государственной охране	-
14.3	Реквизиты документа, на основании которого установлены требования к сохранению, содержанию и использованию объектов культурного наследия (памятников истории и культуры) народов Российской Федерации, требования к обеспечению доступа к таким объектам либо выявленному объекту культурного наследия	-

Обозначение (номер) помещения, машино-места на плане здания, сооружения, плане этажа: 214

Кадастровый номер: -

№ п/п	Наименование характеристики	Значение характеристики
1	2	3
1	Вид объекта недвижимости (помещение, машино-место)	Помещение
2	Ранее присвоенный государственный учетный номер помещения, машино-места (кадастровый, инвентарный или условный номер)	-
3	Кадастровый номер исходного объекта недвижимости (объектов недвижимости)	-
4	Номер, тип этажа (этажей), на котором (которых) расположено помещение	Подвал, Подвал
5	Адрес помещения, машино-места	Российская Федерация, 143033, Московская область, г.о Одинцовский, село Лайково, микрорайон Город-событие, дом 22, помещение 214
	Местоположение помещения, машино-места	-
	Дополнение местоположения помещения, машино-места	-
6	Площадь помещения, машино-места (Р), м ²	4.0
7	Назначение помещения	Нежилое
8	Вид жилого помещения (квартира, комната (в квартире)), если жилое помещение расположено в многоквартирном доме	-
9	Вид (виды) разрешенного использования помещения	-
10	Наименование помещения	Кладовая

11	Кадастровый номер (при наличии) или обозначение на плане этажа (или поэтажном плане) квартиры, в которой расположена комната	-
12	Сведения об отнесении к общему имуществу в многоквартирном доме или к вспомогательным помещениям	-
13	Сведения об отнесении к специализированному жилищному фонду или к жилым помещениям наемного дома социального использования или наемного дома коммерческого использования	-
14	Сведения о включении помещения в единый государственный реестр объектов культурного наследия (памятников истории и культуры) народов Российской Федерации	-
14.1	Регистрационный номер, вид и наименование объекта недвижимости в едином государственном реестре объектов культурного наследия (памятников истории и культуры) народов Российской Федерации либо регистрационный номер учетной карты объекта, представляющего собой историко-культурную ценность, вид и наименование выявленного объекта культурного наследия	-
14.2	Реквизиты решений Правительства Российской Федерации, органов охраны объектов культурного наследия о включении объекта недвижимости в единый государственный реестр объектов культурного наследия (памятников истории и культуры) народов Российской Федерации либо об отнесении объекта недвижимости к выявленным объектам культурного наследия, подлежащим государственной охране	-
14.3	Реквизиты документа, на основании которого установлены требования к сохранению, содержанию и использованию объектов культурного наследия (памятников истории и культуры) народов Российской Федерации, требования к обеспечению доступа к таким объектам либо выявленному объекту культурного наследия	-
Обозначение (номер) помещения, машино-места на плане здания, сооружения, плане этажа: 215		
Кадастровый номер: -		
№ п/п	Наименование характеристики	Значение характеристики
1	2	3
1	Вид объекта недвижимости (помещение, машино-место)	Помещение
2	Ранее присвоенный государственный учетный номер помещения, машино-места (кадастровый, инвентарный или условный номер)	-
3	Кадастровый номер исходного объекта недвижимости (объектов недвижимости)	-
4	Номер, тип этажа (этажей), на котором (которых) расположено помещение	Подвал, Подвал
5	Адрес помещения, машино-места	Российская Федерация, 143033, Московская область, г.о Одинцовский, село Лайково, микрорайон Город-событие, дом 22, помещение 215

5	Местоположение помещения, машино-места	-
	Дополнение местоположения помещения, машино-места	-
6	Площадь помещения, машино-места (Р), м2	3.5
7	Назначение помещения	Нежилое
8	Вид жилого помещения (квартира, комната (в квартире), если жилое помещение расположено в многоквартирном доме)	-
9	Вид (виды) разрешенного использования помещения	-
10	Наименование помещения	Кладовая
11	Кадастровый номер (при наличии) или обозначение на плане этажа (или поэтажном плане) квартиры, в которой расположена комната	-
12	Сведения об отнесении к общему имуществу в многоквартирном доме или к вспомогательным помещениям	-
13	Сведения об отнесении к специализированному жилищному фонду или к жилым помещениям наемного дома социального использования или наемного дома коммерческого использования	-
14	Сведения о включении помещения в единый государственный реестр объектов культурного наследия (памятников истории и культуры) народов Российской Федерации	-
14.1	Регистрационный номер, вид и наименование объекта недвижимости в едином государственном реестре объектов культурного наследия (памятников истории и культуры) народов Российской Федерации либо регистрационный номер учетной карты объекта, представляющего собой историко-культурную ценность, вид и наименование выявленного объекта культурного наследия	-
14.2	Реквизиты решений Правительства Российской Федерации, органов охраны объектов культурного наследия о включении объекта недвижимости в единый государственный реестр объектов культурного наследия (памятников истории и культуры) народов Российской Федерации либо об отнесении объекта недвижимости к выявленным объектам культурного наследия, подлежащим государственной охране	-
14.3	Реквизиты документа, на основании которого установлены требования к сохранению, содержанию и использованию объектов культурного наследия (памятников истории и культуры) народов Российской Федерации, требования к обеспечению доступа к таким объектам либо выявленному объекту культурного наследия	-
Обозначение (номер) помещения, машино-места на плане здания, сооружения, плане этажа: 216		
Кадастровый номер: -		
№ п/п	Наименование характеристики	Значение характеристики
1	2	3
1	Вид объекта недвижимости (помещение, машино-место)	Помещение

2	Ранее присвоенный государственный учетный номер помещения, машино-места (кадастровый, инвентарный или условный номер)	-
3	Кадастровый номер исходного объекта недвижимости (объектов недвижимости)	-
4	Номер, тип этажа (этажей), на котором (которых) расположено помещение	Подвал, Подвал
5	Адрес помещения, машино-места	Российская Федерация, 143033, Московская область, г.о Одинцовский, село Лайково, микрорайон Город-событие, дом 22, помещение 216
	Местоположение помещения, машино-места	-
	Дополнение местоположения помещения, машино-места	-
6	Площадь помещения, машино-места (P), м2	3.5
7	Назначение помещения	Нежилое
8	Вид жилого помещения (квартира, комната (в квартире), если жилое помещение расположено в многоквартирном доме	-
9	Вид (виды) разрешенного использования помещения	-
10	Наименование помещения	Кладовая
11	Кадастровый номер (при наличии) или обозначение на плане этажа (или поэтажном плане) квартиры, в которой расположена комната	-
12	Сведения об отнесении к общему имуществу в многоквартирном доме или к вспомогательным помещениям	-
13	Сведения об отнесении к специализированному жилищному фонду или к жилым помещениям наемного дома социального использования или наемного дома коммерческого использования	-
14	Сведения о включении помещения в единый государственный реестр объектов культурного наследия (памятников истории и культуры) народов Российской Федерации	-
14.1	Регистрационный номер, вид и наименование объекта недвижимости в едином государственном реестре объектов культурного наследия (памятников истории и культуры) народов Российской Федерации либо регистрационный номер учетной карты объекта, представляющего собой историко-культурную ценность, вид и наименование выявленного объекта культурного наследия	-
14.2	Реквизиты решений Правительства Российской Федерации, органов охраны объектов культурного наследия о включении объекта недвижимости в единый государственный реестр объектов культурного наследия (памятников истории и культуры) народов Российской Федерации либо об отнесении объекта недвижимости к выявленным объектам культурного наследия, подлежащим государственной охране	-
14.3	Реквизиты документа, на основании которого установлены требования к сохранению, содержанию и использованию объектов культурного наследия (памятников истории и культуры) народов Российской Федерации, требования к обеспечению доступа к таким объектам либо выявленному объекту культурного наследия	-

Обозначение (номер) помещения, машино-места на плане здания, сооружения, плане этажа: 301

Кадастровый номер: -

№ п/п	Наименование характеристики	Значение характеристики
1	2	3
1	Вид объекта недвижимости (помещение, машино-место)	Помещение
2	Ранее присвоенный государственный учетный номер помещения, машино-места (кадастровый, инвентарный или условный номер)	-
3	Кадастровый номер исходного объекта недвижимости (объектов недвижимости)	-
4	Номер, тип этажа (этажей), на котором (которых) расположено помещение	Подвал, Подвал
5	Адрес помещения, машино-места	Российская Федерация, 143033, Московская область, г.о Одинцовский, село Лайково, микрорайон Город-событие, дом 22, помещение 301
	Местоположение помещения, машино-места	-
	Дополнение местоположения помещения, машино-места	-
6	Площадь помещения, машино-места (Р), м ²	4.0
7	Назначение помещения	Нежилое
8	Вид жилого помещения (квартира, комната (в квартире)), если жилое помещение расположено в многоквартирном доме	-
9	Вид (виды) разрешенного использования помещения	-
10	Наименование помещения	Кладовая
11	Кадастровый номер (при наличии) или обозначение на плане этажа (или поэтажном плане) квартиры, в которой расположена комната	-
12	Сведения об отнесении к общему имуществу в многоквартирном доме или к вспомогательным помещениям	-
13	Сведения об отнесении к специализированному жилищному фонду или к жилым помещениям наемного дома социального использования или наемного дома коммерческого использования	-
14	Сведения о включении помещения в единый государственный реестр объектов культурного наследия (памятников истории и культуры) народов Российской Федерации	-
14.1	Регистрационный номер, вид и наименование объекта недвижимости в едином государственном реестре объектов культурного наследия (памятников истории и культуры) народов Российской Федерации либо регистрационный номер учетной карты объекта, представляющего собой историко-культурную ценность, вид и наименование выявленного объекта культурного наследия	-

14.2	Реквизиты решений Правительства Российской Федерации, органов охраны объектов культурного наследия о включении объекта недвижимости в единый государственный реестр объектов культурного наследия (памятников истории и культуры) народов Российской Федерации либо об отнесении объекта недвижимости к выявленным объектам культурного наследия, подлежащим государственной охране	-
14.3	Реквизиты документа, на основании которого установлены требования к сохранению, содержанию и использованию объектов культурного наследия (памятников истории и культуры) народов Российской Федерации, требования к обеспечению доступа к таким объектам либо выявленному объекту культурного наследия	-
Обозначение (номер) помещения, машино-места на плане здания, сооружения, плане этажа: 302		
Кадастровый номер: -		
№ п/п	Наименование характеристики	Значение характеристики
1	2	3
1	Вид объекта недвижимости (помещение, машино-место)	Помещение
2	Ранее присвоенный государственный учетный номер помещения, машино-места (кадастровый, инвентарный или условный номер)	-
3	Кадастровый номер исходного объекта недвижимости (объектов недвижимости)	-
4	Номер, тип этажа (этажей), на котором (которых) расположено помещение	Подвал, Подвал
5	Адрес помещения, машино-места	Российская Федерация, 143033, Московская область, г.о Одинцовский, село Лайково, микрорайон Город-событие, дом 22, помещение 302
	Местоположение помещения, машино-места	-
	Дополнение местоположения помещения, машино-места	-
6	Площадь помещения, машино-места (Р), м ²	3.2
7	Назначение помещения	Нежилое
8	Вид жилого помещения (квартира, комната (в квартире), если жилое помещение расположено в многоквартирном доме)	-
9	Вид (виды) разрешенного использования помещения	-
10	Наименование помещения	Кладовая
11	Кадастровый номер (при наличии) или обозначение на плане этажа (или поэтажном плане) квартиры, в которой расположена комната	-
12	Сведения об отнесении к общему имуществу в многоквартирном доме или к вспомогательным помещениям	-
13	Сведения об отнесении к специализированному жилищному фонду или к жилым помещениям наемного дома социального использования или наемного дома коммерческого использования	-

14	Сведения о включении помещения в единый государственный реестр объектов культурного наследия (памятников истории и культуры) народов Российской Федерации	-
14.1	Регистрационный номер, вид и наименование объекта недвижимости в едином государственном реестре объектов культурного наследия (памятников истории и культуры) народов Российской Федерации либо регистрационный номер учетной карты объекта, представляющего собой историко-культурную ценность, вид и наименование выявленного объекта культурного наследия	-
14.2	Реквизиты решений Правительства Российской Федерации, органов охраны объектов культурного наследия о включении объекта недвижимости в единый государственный реестр объектов культурного наследия (памятников истории и культуры) народов Российской Федерации либо об отнесении объекта недвижимости к выявленным объектам культурного наследия, подлежащим государственной охране	-
14.3	Реквизиты документа, на основании которого установлены требования к сохранению, содержанию и использованию объектов культурного наследия (памятников истории и культуры) народов Российской Федерации, требования к обеспечению доступа к таким объектам либо выявленному объекту культурного наследия	-

Обозначение (номер) помещения, машино-места на плане здания, сооружения, плане этажа: 303

Кадастровый номер: -

№ п/п	Наименование характеристики	Значение характеристики
1	2	3
1	Вид объекта недвижимости (помещение, машино-место)	Помещение
2	Ранее присвоенный государственный учетный номер помещения, машино-места (кадастровый, инвентарный или условный номер)	-
3	Кадастровый номер исходного объекта недвижимости (объектов недвижимости)	-
4	Номер, тип этажа (этажей), на котором (которых) расположено помещение	Подвал, Подвал
5	Адрес помещения, машино-места	Российская Федерация, 143033, Московская область, г.о Одинцовский, село Лайково, микрорайон Город-событие, дом 22, помещение 303
	Местоположение помещения, машино-места	-
	Дополнение местоположения помещения, машино-места	-
6	Площадь помещения, машино-места (Р), м ²	3.3
7	Назначение помещения	Нежилое
8	Вид жилого помещения (квартира, комната (в квартире)), если жилое помещение расположено в многоквартирном доме	-
9	Вид (виды) разрешенного использования помещения	-
10	Наименование помещения	Кладовая

11	Кадастровый номер (при наличии) или обозначение на плане этажа (или поэтажном плане) квартиры, в которой расположена комната	-
12	Сведения об отнесении к общему имуществу в многоквартирном доме или к вспомогательным помещениям	-
13	Сведения об отнесении к специализированному жилищному фонду или к жилым помещениям наемного дома социального использования или наемного дома коммерческого использования	-
14	Сведения о включении помещения в единый государственный реестр объектов культурного наследия (памятников истории и культуры) народов Российской Федерации	-
14.1	Регистрационный номер, вид и наименование объекта недвижимости в едином государственном реестре объектов культурного наследия (памятников истории и культуры) народов Российской Федерации либо регистрационный номер учетной карты объекта, представляющего собой историко-культурную ценность, вид и наименование выявленного объекта культурного наследия	-
14.2	Реквизиты решений Правительства Российской Федерации, органов охраны объектов культурного наследия о включении объекта недвижимости в единый государственный реестр объектов культурного наследия (памятников истории и культуры) народов Российской Федерации либо об отнесении объекта недвижимости к выявленным объектам культурного наследия, подлежащим государственной охране	-
14.3	Реквизиты документа, на основании которого установлены требования к сохранению, содержанию и использованию объектов культурного наследия (памятников истории и культуры) народов Российской Федерации, требования к обеспечению доступа к таким объектам либо выявленному объекту культурного наследия	-
Обозначение (номер) помещения, машино-места на плане здания, сооружения, плане этажа: 304		
Кадастровый номер: -		
№ п/п	Наименование характеристики	Значение характеристики
1	2	3
1	Вид объекта недвижимости (помещение, машино-место)	Помещение
2	Ранее присвоенный государственный учетный номер помещения, машино-места (кадастровый, инвентарный или условный номер)	-
3	Кадастровый номер исходного объекта недвижимости (объектов недвижимости)	-
4	Номер, тип этажа (этажей), на котором (которых) расположено помещение	Подвал, Подвал
5	Адрес помещения, машино-места	Российская Федерация, 143033, Московская область, г.о Одинцовский, село Лайково, микрорайон Город-событие, дом 22, помещение 304

5	Местоположение помещения, машино-места	-
	Дополнение местоположения помещения, машино-места	-
6	Площадь помещения, машино-места (Р), м2	3.3
7	Назначение помещения	Нежилое
8	Вид жилого помещения (квартира, комната (в квартире), если жилое помещение расположено в многоквартирном доме)	-
9	Вид (виды) разрешенного использования помещения	-
10	Наименование помещения	Кладовая
11	Кадастровый номер (при наличии) или обозначение на плане этажа (или поэтажном плане) квартиры, в которой расположена комната	-
12	Сведения об отнесении к общему имуществу в многоквартирном доме или к вспомогательным помещениям	-
13	Сведения об отнесении к специализированному жилищному фонду или к жилым помещениям наемного дома социального использования или наемного дома коммерческого использования	-
14	Сведения о включении помещения в единый государственный реестр объектов культурного наследия (памятников истории и культуры) народов Российской Федерации	-
14.1	Регистрационный номер, вид и наименование объекта недвижимости в едином государственном реестре объектов культурного наследия (памятников истории и культуры) народов Российской Федерации либо регистрационный номер учетной карты объекта, представляющего собой историко-культурную ценность, вид и наименование выявленного объекта культурного наследия	-
14.2	Реквизиты решений Правительства Российской Федерации, органов охраны объектов культурного наследия о включении объекта недвижимости в единый государственный реестр объектов культурного наследия (памятников истории и культуры) народов Российской Федерации либо об отнесении объекта недвижимости к выявленным объектам культурного наследия, подлежащим государственной охране	-
14.3	Реквизиты документа, на основании которого установлены требования к сохранению, содержанию и использованию объектов культурного наследия (памятников истории и культуры) народов Российской Федерации, требования к обеспечению доступа к таким объектам либо выявленному объекту культурного наследия	-
Обозначение (номер) помещения, машино-места на плане здания, сооружения, плане этажа: 305		
Кадастровый номер: -		
№ п/п	Наименование характеристики	Значение характеристики
1	2	3
1	Вид объекта недвижимости (помещение, машино-место)	Помещение

2	Ранее присвоенный государственный учетный номер помещения, машино-места (кадастровый, инвентарный или условный номер)	-
3	Кадастровый номер исходного объекта недвижимости (объектов недвижимости)	-
4	Номер, тип этажа (этажей), на котором (которых) расположено помещение	Подвал, Подвал
5	Адрес помещения, машино-места	Российская Федерация, 143033, Московская область, г.о Одинцовский, село Лайково, микрорайон Город-событие, дом 22, помещение 305
	Местоположение помещения, машино-места	-
	Дополнение местоположения помещения, машино-места	-
6	Площадь помещения, машино-места (P), м2	4.4
7	Назначение помещения	Нежилое
8	Вид жилого помещения (квартира, комната (в квартире), если жилое помещение расположено в многоквартирном доме	-
9	Вид (виды) разрешенного использования помещения	-
10	Наименование помещения	Кладовая
11	Кадастровый номер (при наличии) или обозначение на плане этажа (или поэтажном плане) квартиры, в которой расположена комната	-
12	Сведения об отнесении к общему имуществу в многоквартирном доме или к вспомогательным помещениям	-
13	Сведения об отнесении к специализированному жилищному фонду или к жилым помещениям наемного дома социального использования или наемного дома коммерческого использования	-
14	Сведения о включении помещения в единый государственный реестр объектов культурного наследия (памятников истории и культуры) народов Российской Федерации	-
14.1	Регистрационный номер, вид и наименование объекта недвижимости в едином государственном реестре объектов культурного наследия (памятников истории и культуры) народов Российской Федерации либо регистрационный номер учетной карты объекта, представляющего собой историко-культурную ценность, вид и наименование выявленного объекта культурного наследия	-
14.2	Реквизиты решений Правительства Российской Федерации, органов охраны объектов культурного наследия о включении объекта недвижимости в единый государственный реестр объектов культурного наследия (памятников истории и культуры) народов Российской Федерации либо об отнесении объекта недвижимости к выявленным объектам культурного наследия, подлежащим государственной охране	-
14.3	Реквизиты документа, на основании которого установлены требования к сохранению, содержанию и использованию объектов культурного наследия (памятников истории и культуры) народов Российской Федерации, требования к обеспечению доступа к таким объектам либо выявленному объекту культурного наследия	-

Обозначение (номер) помещения, машино-места на плане здания, сооружения, плане этажа: 306

Кадастровый номер: -

№ п/п	Наименование характеристики	Значение характеристики
1	2	3
1	Вид объекта недвижимости (помещение, машино-место)	Помещение
2	Ранее присвоенный государственный учетный номер помещения, машино-места (кадастровый, инвентарный или условный номер)	-
3	Кадастровый номер исходного объекта недвижимости (объектов недвижимости)	-
4	Номер, тип этажа (этажей), на котором (которых) расположено помещение	Подвал, Подвал
5	Адрес помещения, машино-места	Российская Федерация, 143033, Московская область, г.о Одинцовский, село Лайково, микрорайон Город-событие, дом 22, помещение 306
	Местоположение помещения, машино-места	-
	Дополнение местоположения помещения, машино-места	-
6	Площадь помещения, машино-места (Р), м ²	4.1
7	Назначение помещения	Нежилое
8	Вид жилого помещения (квартира, комната (в квартире)), если жилое помещение расположено в многоквартирном доме	-
9	Вид (виды) разрешенного использования помещения	-
10	Наименование помещения	Кладовая
11	Кадастровый номер (при наличии) или обозначение на плане этажа (или поэтажном плане) квартиры, в которой расположена комната	-
12	Сведения об отнесении к общему имуществу в многоквартирном доме или к вспомогательным помещениям	-
13	Сведения об отнесении к специализированному жилищному фонду или к жилым помещениям наемного дома социального использования или наемного дома коммерческого использования	-
14	Сведения о включении помещения в единый государственный реестр объектов культурного наследия (памятников истории и культуры) народов Российской Федерации	-
14.1	Регистрационный номер, вид и наименование объекта недвижимости в едином государственном реестре объектов культурного наследия (памятников истории и культуры) народов Российской Федерации либо регистрационный номер учетной карты объекта, представляющего собой историко-культурную ценность, вид и наименование выявленного объекта культурного наследия	-

14.2	Реквизиты решений Правительства Российской Федерации, органов охраны объектов культурного наследия о включении объекта недвижимости в единый государственный реестр объектов культурного наследия (памятников истории и культуры) народов Российской Федерации либо об отнесении объекта недвижимости к выявленным объектам культурного наследия, подлежащим государственной охране	-
14.3	Реквизиты документа, на основании которого установлены требования к сохранению, содержанию и использованию объектов культурного наследия (памятников истории и культуры) народов Российской Федерации, требования к обеспечению доступа к таким объектам либо выявленному объекту культурного наследия	-
Обозначение (номер) помещения, машино-места на плане здания, сооружения, плане этажа: 307		
Кадастровый номер: -		
№ п/п	Наименование характеристики	Значение характеристики
1	2	3
1	Вид объекта недвижимости (помещение, машино-место)	Помещение
2	Ранее присвоенный государственный учетный номер помещения, машино-места (кадастровый, инвентарный или условный номер)	-
3	Кадастровый номер исходного объекта недвижимости (объектов недвижимости)	-
4	Номер, тип этажа (этажей), на котором (которых) расположено помещение	Подвал, Подвал
5	Адрес помещения, машино-места	Российская Федерация, 143033, Московская область, г.о Одинцовский, село Лайково, микрорайон Город-событие, дом 22, помещение 307
	Местоположение помещения, машино-места	-
	Дополнение местоположения помещения, машино-места	-
6	Площадь помещения, машино-места (P), м2	4.1
7	Назначение помещения	Нежилое
8	Вид жилого помещения (квартира, комната (в квартире), если жилое помещение расположено в многоквартирном доме)	-
9	Вид (виды) разрешенного использования помещения	-
10	Наименование помещения	Кладовая
11	Кадастровый номер (при наличии) или обозначение на плане этажа (или поэтажном плане) квартиры, в которой расположена комната	-
12	Сведения об отнесении к общему имуществу в многоквартирном доме или к вспомогательным помещениям	-
13	Сведения об отнесении к специализированному жилищному фонду или к жилым помещениям наемного дома социального использования или наемного дома коммерческого использования	-

14	Сведения о включении помещения в единый государственный реестр объектов культурного наследия (памятников истории и культуры) народов Российской Федерации	-
14.1	Регистрационный номер, вид и наименование объекта недвижимости в едином государственном реестре объектов культурного наследия (памятников истории и культуры) народов Российской Федерации либо регистрационный номер учетной карты объекта, представляющего собой историко-культурную ценность, вид и наименование выявленного объекта культурного наследия	-
14.2	Реквизиты решений Правительства Российской Федерации, органов охраны объектов культурного наследия о включении объекта недвижимости в единый государственный реестр объектов культурного наследия (памятников истории и культуры) народов Российской Федерации либо об отнесении объекта недвижимости к выявленным объектам культурного наследия, подлежащим государственной охране	-
14.3	Реквизиты документа, на основании которого установлены требования к сохранению, содержанию и использованию объектов культурного наследия (памятников истории и культуры) народов Российской Федерации, требования к обеспечению доступа к таким объектам либо выявленному объекту культурного наследия	-

Обозначение (номер) помещения, машино-места на плане здания, сооружения, плане этажа: 308

Кадастровый номер: -

№ п/п	Наименование характеристики	Значение характеристики
1	2	3
1	Вид объекта недвижимости (помещение, машино-место)	Помещение
2	Ранее присвоенный государственный учетный номер помещения, машино-места (кадастровый, инвентарный или условный номер)	-
3	Кадастровый номер исходного объекта недвижимости (объектов недвижимости)	-
4	Номер, тип этажа (этажей), на котором (которых) расположено помещение	Подвал, Подвал
5	Адрес помещения, машино-места	Российская Федерация, 143033, Московская область, г.о Одинцовский, село Лайково, микрорайон Город-событие, дом 22, помещение 308
	Местоположение помещения, машино-места	-
	Дополнение местоположения помещения, машино-места	-
6	Площадь помещения, машино-места (Р), м ²	5.3
7	Назначение помещения	Нежилое
8	Вид жилого помещения (квартира, комната (в квартире)), если жилое помещение расположено в многоквартирном доме	-
9	Вид (виды) разрешенного использования помещения	-
10	Наименование помещения	Кладовая

11	Кадастровый номер (при наличии) или обозначение на плане этажа (или поэтажном плане) квартиры, в которой расположена комната	-
12	Сведения об отнесении к общему имуществу в многоквартирном доме или к вспомогательным помещениям	-
13	Сведения об отнесении к специализированному жилищному фонду или к жилым помещениям наемного дома социального использования или наемного дома коммерческого использования	-
14	Сведения о включении помещения в единый государственный реестр объектов культурного наследия (памятников истории и культуры) народов Российской Федерации	-
14.1	Регистрационный номер, вид и наименование объекта недвижимости в едином государственном реестре объектов культурного наследия (памятников истории и культуры) народов Российской Федерации либо регистрационный номер учетной карты объекта, представляющего собой историко-культурную ценность, вид и наименование выявленного объекта культурного наследия	-
14.2	Реквизиты решений Правительства Российской Федерации, органов охраны объектов культурного наследия о включении объекта недвижимости в единый государственный реестр объектов культурного наследия (памятников истории и культуры) народов Российской Федерации либо об отнесении объекта недвижимости к выявленным объектам культурного наследия, подлежащим государственной охране	-
14.3	Реквизиты документа, на основании которого установлены требования к сохранению, содержанию и использованию объектов культурного наследия (памятников истории и культуры) народов Российской Федерации, требования к обеспечению доступа к таким объектам либо выявленному объекту культурного наследия	-
Обозначение (номер) помещения, машино-места на плане здания, сооружения, плане этажа: 309		
Кадастровый номер: -		
№ п/п	Наименование характеристики	Значение характеристики
1	2	3
1	Вид объекта недвижимости (помещение, машино-место)	Помещение
2	Ранее присвоенный государственный учетный номер помещения, машино-места (кадастровый, инвентарный или условный номер)	-
3	Кадастровый номер исходного объекта недвижимости (объектов недвижимости)	-
4	Номер, тип этажа (этажей), на котором (которых) расположено помещение	Подвал, Подвал
5	Адрес помещения, машино-места	Российская Федерация, 143033, Московская область, г.о Одинцовский, село Лайково, микрорайон Город-событие, дом 22, помещение 309

5	Местоположение помещения, машино-места	-
	Дополнение местоположения помещения, машино-места	-
6	Площадь помещения, машино-места (Р), м2	4.0
7	Назначение помещения	Нежилое
8	Вид жилого помещения (квартира, комната (в квартире), если жилое помещение расположено в многоквартирном доме)	-
9	Вид (виды) разрешенного использования помещения	-
10	Наименование помещения	Кладовая
11	Кадастровый номер (при наличии) или обозначение на плане этажа (или поэтажном плане) квартиры, в которой расположена комната	-
12	Сведения об отнесении к общему имуществу в многоквартирном доме или к вспомогательным помещениям	-
13	Сведения об отнесении к специализированному жилищному фонду или к жилым помещениям наемного дома социального использования или наемного дома коммерческого использования	-
14	Сведения о включении помещения в единый государственный реестр объектов культурного наследия (памятников истории и культуры) народов Российской Федерации	-
14.1	Регистрационный номер, вид и наименование объекта недвижимости в едином государственном реестре объектов культурного наследия (памятников истории и культуры) народов Российской Федерации либо регистрационный номер учетной карты объекта, представляющего собой историко-культурную ценность, вид и наименование выявленного объекта культурного наследия	-
14.2	Реквизиты решений Правительства Российской Федерации, органов охраны объектов культурного наследия о включении объекта недвижимости в единый государственный реестр объектов культурного наследия (памятников истории и культуры) народов Российской Федерации либо об отнесении объекта недвижимости к выявленным объектам культурного наследия, подлежащим государственной охране	-
14.3	Реквизиты документа, на основании которого установлены требования к сохранению, содержанию и использованию объектов культурного наследия (памятников истории и культуры) народов Российской Федерации, требования к обеспечению доступа к таким объектам либо выявленному объекту культурного наследия	-
Обозначение (номер) помещения, машино-места на плане здания, сооружения, плане этажа: 310		
Кадастровый номер: -		
№ п/п	Наименование характеристики	Значение характеристики
1	2	3
1	Вид объекта недвижимости (помещение, машино-место)	Помещение

2	Ранее присвоенный государственный учетный номер помещения, машино-места (кадастровый, инвентарный или условный номер)	-
3	Кадастровый номер исходного объекта недвижимости (объектов недвижимости)	-
4	Номер, тип этажа (этажей), на котором (которых) расположено помещение	Подвал, Подвал
5	Адрес помещения, машино-места	Российская Федерация, 143033, Московская область, г.о Одинцовский, село Лайково, микрорайон Город-событие, дом 22, помещение 310
	Местоположение помещения, машино-места	-
	Дополнение местоположения помещения, машино-места	-
6	Площадь помещения, машино-места (P), м2	3.9
7	Назначение помещения	Нежилое
8	Вид жилого помещения (квартира, комната (в квартире), если жилое помещение расположено в многоквартирном доме	-
9	Вид (виды) разрешенного использования помещения	-
10	Наименование помещения	Кладовая
11	Кадастровый номер (при наличии) или обозначение на плане этажа (или поэтажном плане) квартиры, в которой расположена комната	-
12	Сведения об отнесении к общему имуществу в многоквартирном доме или к вспомогательным помещениям	-
13	Сведения об отнесении к специализированному жилищному фонду или к жилым помещениям наемного дома социального использования или наемного дома коммерческого использования	-
14	Сведения о включении помещения в единый государственный реестр объектов культурного наследия (памятников истории и культуры) народов Российской Федерации	-
14.1	Регистрационный номер, вид и наименование объекта недвижимости в едином государственном реестре объектов культурного наследия (памятников истории и культуры) народов Российской Федерации либо регистрационный номер учетной карты объекта, представляющего собой историко-культурную ценность, вид и наименование выявленного объекта культурного наследия	-
14.2	Реквизиты решений Правительства Российской Федерации, органов охраны объектов культурного наследия о включении объекта недвижимости в единый государственный реестр объектов культурного наследия (памятников истории и культуры) народов Российской Федерации либо об отнесении объекта недвижимости к выявленным объектам культурного наследия, подлежащим государственной охране	-
14.3	Реквизиты документа, на основании которого установлены требования к сохранению, содержанию и использованию объектов культурного наследия (памятников истории и культуры) народов Российской Федерации, требования к обеспечению доступа к таким объектам либо выявленному объекту культурного наследия	-

Обозначение (номер) помещения, машино-места на плане здания, сооружения, плане этажа: 311

Кадастровый номер: -

№ п/п	Наименование характеристики	Значение характеристики
1	2	3
1	Вид объекта недвижимости (помещение, машино-место)	Помещение
2	Ранее присвоенный государственный учетный номер помещения, машино-места (кадастровый, инвентарный или условный номер)	-
3	Кадастровый номер исходного объекта недвижимости (объектов недвижимости)	-
4	Номер, тип этажа (этажей), на котором (которых) расположено помещение	Подвал, Подвал
5	Адрес помещения, машино-места	Российская Федерация, 143033, Московская область, г.о Одинцовский, село Лайково, микрорайон Город-событие, дом 22, помещение 311
	Местоположение помещения, машино-места	-
	Дополнение местоположения помещения, машино-места	-
6	Площадь помещения, машино-места (Р), м ²	3.8
7	Назначение помещения	Нежилое
8	Вид жилого помещения (квартира, комната (в квартире)), если жилое помещение расположено в многоквартирном доме	-
9	Вид (виды) разрешенного использования помещения	-
10	Наименование помещения	Кладовая
11	Кадастровый номер (при наличии) или обозначение на плане этажа (или поэтажном плане) квартиры, в которой расположена комната	-
12	Сведения об отнесении к общему имуществу в многоквартирном доме или к вспомогательным помещениям	-
13	Сведения об отнесении к специализированному жилищному фонду или к жилым помещениям наемного дома социального использования или наемного дома коммерческого использования	-
14	Сведения о включении помещения в единый государственный реестр объектов культурного наследия (памятников истории и культуры) народов Российской Федерации	-
14.1	Регистрационный номер, вид и наименование объекта недвижимости в едином государственном реестре объектов культурного наследия (памятников истории и культуры) народов Российской Федерации либо регистрационный номер учетной карты объекта, представляющего собой историко-культурную ценность, вид и наименование выявленного объекта культурного наследия	-

14.2	Реквизиты решений Правительства Российской Федерации, органов охраны объектов культурного наследия о включении объекта недвижимости в единый государственный реестр объектов культурного наследия (памятников истории и культуры) народов Российской Федерации либо об отнесении объекта недвижимости к выявленным объектам культурного наследия, подлежащим государственной охране	-
14.3	Реквизиты документа, на основании которого установлены требования к сохранению, содержанию и использованию объектов культурного наследия (памятников истории и культуры) народов Российской Федерации, требования к обеспечению доступа к таким объектам либо выявленному объекту культурного наследия	-
Обозначение (номер) помещения, машино-места на плане здания, сооружения, плане этажа: 312		
Кадастровый номер: -		
№ п/п	Наименование характеристики	Значение характеристики
1	2	3
1	Вид объекта недвижимости (помещение, машино-место)	Помещение
2	Ранее присвоенный государственный учетный номер помещения, машино-места (кадастровый, инвентарный или условный номер)	-
3	Кадастровый номер исходного объекта недвижимости (объектов недвижимости)	-
4	Номер, тип этажа (этажей), на котором (которых) расположено помещение	Подвал, Подвал
5	Адрес помещения, машино-места	Российская Федерация, 143033, Московская область, г.о Одинцовский, село Лайково, микрорайон Город-событие, дом 22, помещение 312
	Местоположение помещения, машино-места	-
	Дополнение местоположения помещения, машино-места	-
6	Площадь помещения, машино-места (Р), м ²	4.0
7	Назначение помещения	Нежилое
8	Вид жилого помещения (квартира, комната (в квартире), если жилое помещение расположено в многоквартирном доме)	-
9	Вид (виды) разрешенного использования помещения	-
10	Наименование помещения	Кладовая
11	Кадастровый номер (при наличии) или обозначение на плане этажа (или поэтажном плане) квартиры, в которой расположена комната	-
12	Сведения об отнесении к общему имуществу в многоквартирном доме или к вспомогательным помещениям	-
13	Сведения об отнесении к специализированному жилищному фонду или к жилым помещениям наемного дома социального использования или наемного дома коммерческого использования	-

14	Сведения о включении помещения в единый государственный реестр объектов культурного наследия (памятников истории и культуры) народов Российской Федерации	-
14.1	Регистрационный номер, вид и наименование объекта недвижимости в едином государственном реестре объектов культурного наследия (памятников истории и культуры) народов Российской Федерации либо регистрационный номер учетной карты объекта, представляющего собой историко-культурную ценность, вид и наименование выявленного объекта культурного наследия	-
14.2	Реквизиты решений Правительства Российской Федерации, органов охраны объектов культурного наследия о включении объекта недвижимости в единый государственный реестр объектов культурного наследия (памятников истории и культуры) народов Российской Федерации либо об отнесении объекта недвижимости к выявленным объектам культурного наследия, подлежащим государственной охране	-
14.3	Реквизиты документа, на основании которого установлены требования к сохранению, содержанию и использованию объектов культурного наследия (памятников истории и культуры) народов Российской Федерации, требования к обеспечению доступа к таким объектам либо выявленному объекту культурного наследия	-

Обозначение (номер) помещения, машино-места на плане здания, сооружения, плане этажа: 401

Кадастровый номер: -

№ п/п	Наименование характеристики	Значение характеристики
1	2	3
1	Вид объекта недвижимости (помещение, машино-место)	Помещение
2	Ранее присвоенный государственный учетный номер помещения, машино-места (кадастровый, инвентарный или условный номер)	-
3	Кадастровый номер исходного объекта недвижимости (объектов недвижимости)	-
4	Номер, тип этажа (этажей), на котором (которых) расположено помещение	Подвал, Подвал
5	Адрес помещения, машино-места	Российская Федерация, 143033, Московская область, г.о Одинцовский, село Лайково, микрорайон Город-событие, дом 22, помещение 401
	Местоположение помещения, машино-места	-
	Дополнение местоположения помещения, машино-места	-
6	Площадь помещения, машино-места (Р), м ²	4.5
7	Назначение помещения	Нежилое
8	Вид жилого помещения (квартира, комната (в квартире)), если жилое помещение расположено в многоквартирном доме	-
9	Вид (виды) разрешенного использования помещения	-
10	Наименование помещения	Кладовая

11	Кадастровый номер (при наличии) или обозначение на плане этажа (или поэтажном плане) квартиры, в которой расположена комната	-
12	Сведения об отнесении к общему имуществу в многоквартирном доме или к вспомогательным помещениям	-
13	Сведения об отнесении к специализированному жилищному фонду или к жилым помещениям наемного дома социального использования или наемного дома коммерческого использования	-
14	Сведения о включении помещения в единый государственный реестр объектов культурного наследия (памятников истории и культуры) народов Российской Федерации	-
14.1	Регистрационный номер, вид и наименование объекта недвижимости в едином государственном реестре объектов культурного наследия (памятников истории и культуры) народов Российской Федерации либо регистрационный номер учетной карты объекта, представляющего собой историко-культурную ценность, вид и наименование выявленного объекта культурного наследия	-
14.2	Реквизиты решений Правительства Российской Федерации, органов охраны объектов культурного наследия о включении объекта недвижимости в единый государственный реестр объектов культурного наследия (памятников истории и культуры) народов Российской Федерации либо об отнесении объекта недвижимости к выявленным объектам культурного наследия, подлежащим государственной охране	-
14.3	Реквизиты документа, на основании которого установлены требования к сохранению, содержанию и использованию объектов культурного наследия (памятников истории и культуры) народов Российской Федерации, требования к обеспечению доступа к таким объектам либо выявленному объекту культурного наследия	-
Обозначение (номер) помещения, машино-места на плане здания, сооружения, плане этажа: 402		
Кадастровый номер: -		
№ п/п	Наименование характеристики	Значение характеристики
1	2	3
1	Вид объекта недвижимости (помещение, машино-место)	Помещение
2	Ранее присвоенный государственный учетный номер помещения, машино-места (кадастровый, инвентарный или условный номер)	-
3	Кадастровый номер исходного объекта недвижимости (объектов недвижимости)	-
4	Номер, тип этажа (этажей), на котором (которых) расположено помещение	Подвал, Подвал
5	Адрес помещения, машино-места	Российская Федерация, 143033, Московская область, г.о Одинцовский, село Лайково, микрорайон Город-событие, дом 22, помещение 402

5	Местоположение помещения, машино-места	-
	Дополнение местоположения помещения, машино-места	-
6	Площадь помещения, машино-места (Р), м2	5.2
7	Назначение помещения	Нежилое
8	Вид жилого помещения (квартира, комната (в квартире), если жилое помещение расположено в многоквартирном доме)	-
9	Вид (виды) разрешенного использования помещения	-
10	Наименование помещения	Кладовая
11	Кадастровый номер (при наличии) или обозначение на плане этажа (или поэтажном плане) квартиры, в которой расположена комната	-
12	Сведения об отнесении к общему имуществу в многоквартирном доме или к вспомогательным помещениям	-
13	Сведения об отнесении к специализированному жилищному фонду или к жилым помещениям наемного дома социального использования или наемного дома коммерческого использования	-
14	Сведения о включении помещения в единый государственный реестр объектов культурного наследия (памятников истории и культуры) народов Российской Федерации	-
14.1	Регистрационный номер, вид и наименование объекта недвижимости в едином государственном реестре объектов культурного наследия (памятников истории и культуры) народов Российской Федерации либо регистрационный номер учетной карты объекта, представляющего собой историко-культурную ценность, вид и наименование выявленного объекта культурного наследия	-
14.2	Реквизиты решений Правительства Российской Федерации, органов охраны объектов культурного наследия о включении объекта недвижимости в единый государственный реестр объектов культурного наследия (памятников истории и культуры) народов Российской Федерации либо об отнесении объекта недвижимости к выявленным объектам культурного наследия, подлежащим государственной охране	-
14.3	Реквизиты документа, на основании которого установлены требования к сохранению, содержанию и использованию объектов культурного наследия (памятников истории и культуры) народов Российской Федерации, требования к обеспечению доступа к таким объектам либо выявленному объекту культурного наследия	-

Обозначение (номер) помещения, машино-места на плане здания, сооружения, плане этажа: 403

Кадастровый номер: -

№ п/п	Наименование характеристики	Значение характеристики
1	2	3
1	Вид объекта недвижимости (помещение, машино-место)	Помещение

2	Ранее присвоенный государственный учетный номер помещения, машино-места (кадастровый, инвентарный или условный номер)	-
3	Кадастровый номер исходного объекта недвижимости (объектов недвижимости)	-
4	Номер, тип этажа (этажей), на котором (которых) расположено помещение	Подвал, Подвал
5	Адрес помещения, машино-места	Российская Федерация, 143033, Московская область, г.о Одинцовский, село Лайково, микрорайон Город-событие, дом 22, помещение 403
	Местоположение помещения, машино-места	-
	Дополнение местоположения помещения, машино-места	-
6	Площадь помещения, машино-места (P), м2	3.0
7	Назначение помещения	Нежилое
8	Вид жилого помещения (квартира, комната (в квартире), если жилое помещение расположено в многоквартирном доме	-
9	Вид (виды) разрешенного использования помещения	-
10	Наименование помещения	Кладовая
11	Кадастровый номер (при наличии) или обозначение на плане этажа (или поэтажном плане) квартиры, в которой расположена комната	-
12	Сведения об отнесении к общему имуществу в многоквартирном доме или к вспомогательным помещениям	-
13	Сведения об отнесении к специализированному жилищному фонду или к жилым помещениям наемного дома социального использования или наемного дома коммерческого использования	-
14	Сведения о включении помещения в единый государственный реестр объектов культурного наследия (памятников истории и культуры) народов Российской Федерации	-
14.1	Регистрационный номер, вид и наименование объекта недвижимости в едином государственном реестре объектов культурного наследия (памятников истории и культуры) народов Российской Федерации либо регистрационный номер учетной карты объекта, представляющего собой историко-культурную ценность, вид и наименование выявленного объекта культурного наследия	-
14.2	Реквизиты решений Правительства Российской Федерации, органов охраны объектов культурного наследия о включении объекта недвижимости в единый государственный реестр объектов культурного наследия (памятников истории и культуры) народов Российской Федерации либо об отнесении объекта недвижимости к выявленным объектам культурного наследия, подлежащим государственной охране	-
14.3	Реквизиты документа, на основании которого установлены требования к сохранению, содержанию и использованию объектов культурного наследия (памятников истории и культуры) народов Российской Федерации, требования к обеспечению доступа к таким объектам либо выявленному объекту культурного наследия	-

Обозначение (номер) помещения, машино-места на плане здания, сооружения, плане этажа: 404

Кадастровый номер: -

№ п/п	Наименование характеристики	Значение характеристики
1	2	3
1	Вид объекта недвижимости (помещение, машино-место)	Помещение
2	Ранее присвоенный государственный учетный номер помещения, машино-места (кадастровый, инвентарный или условный номер)	-
3	Кадастровый номер исходного объекта недвижимости (объектов недвижимости)	-
4	Номер, тип этажа (этажей), на котором (которых) расположено помещение	Подвал, Подвал
5	Адрес помещения, машино-места	Российская Федерация, 143033, Московская область, г.о Одинцовский, село Лайково, микрорайон Город-событие, дом 22, помещение 404
	Местоположение помещения, машино-места	-
	Дополнение местоположения помещения, машино-места	-
6	Площадь помещения, машино-места (Р), м ²	3.0
7	Назначение помещения	Нежилое
8	Вид жилого помещения (квартира, комната (в квартире)), если жилое помещение расположено в многоквартирном доме	-
9	Вид (виды) разрешенного использования помещения	-
10	Наименование помещения	Кладовая
11	Кадастровый номер (при наличии) или обозначение на плане этажа (или поэтажном плане) квартиры, в которой расположена комната	-
12	Сведения об отнесении к общему имуществу в многоквартирном доме или к вспомогательным помещениям	-
13	Сведения об отнесении к специализированному жилищному фонду или к жилым помещениям наемного дома социального использования или наемного дома коммерческого использования	-
14	Сведения о включении помещения в единый государственный реестр объектов культурного наследия (памятников истории и культуры) народов Российской Федерации	-
14.1	Регистрационный номер, вид и наименование объекта недвижимости в едином государственном реестре объектов культурного наследия (памятников истории и культуры) народов Российской Федерации либо регистрационный номер учетной карты объекта, представляющего собой историко-культурную ценность, вид и наименование выявленного объекта культурного наследия	-

14.2	Реквизиты решений Правительства Российской Федерации, органов охраны объектов культурного наследия о включении объекта недвижимости в единый государственный реестр объектов культурного наследия (памятников истории и культуры) народов Российской Федерации либо об отнесении объекта недвижимости к выявленным объектам культурного наследия, подлежащим государственной охране	-
14.3	Реквизиты документа, на основании которого установлены требования к сохранению, содержанию и использованию объектов культурного наследия (памятников истории и культуры) народов Российской Федерации, требования к обеспечению доступа к таким объектам либо выявленному объекту культурного наследия	-
Обозначение (номер) помещения, машино-места на плане здания, сооружения, плане этажа: 405		
Кадастровый номер: -		
№ п/п	Наименование характеристики	Значение характеристики
1	2	3
1	Вид объекта недвижимости (помещение, машино-место)	Помещение
2	Ранее присвоенный государственный учетный номер помещения, машино-места (кадастровый, инвентарный или условный номер)	-
3	Кадастровый номер исходного объекта недвижимости (объектов недвижимости)	-
4	Номер, тип этажа (этажей), на котором (которых) расположено помещение	Подвал, Подвал
5	Адрес помещения, машино-места	Российская Федерация, 143033, Московская область, г.о Одинцовский, село Лайково, микрорайон Город-событие, дом 22, помещение 405
	Местоположение помещения, машино-места	-
	Дополнение местоположения помещения, машино-места	-
6	Площадь помещения, машино-места (Р), м2	2.9
7	Назначение помещения	Нежилое
8	Вид жилого помещения (квартира, комната (в квартире), если жилое помещение расположено в многоквартирном доме)	-
9	Вид (виды) разрешенного использования помещения	-
10	Наименование помещения	Кладовая
11	Кадастровый номер (при наличии) или обозначение на плане этажа (или поэтажном плане) квартиры, в которой расположена комната	-
12	Сведения об отнесении к общему имуществу в многоквартирном доме или к вспомогательным помещениям	-
13	Сведения об отнесении к специализированному жилищному фонду или к жилым помещениям наемного дома социального использования или наемного дома коммерческого использования	-

14	Сведения о включении помещения в единый государственный реестр объектов культурного наследия (памятников истории и культуры) народов Российской Федерации	-
14.1	Регистрационный номер, вид и наименование объекта недвижимости в едином государственном реестре объектов культурного наследия (памятников истории и культуры) народов Российской Федерации либо регистрационный номер учетной карты объекта, представляющего собой историко-культурную ценность, вид и наименование выявленного объекта культурного наследия	-
14.2	Реквизиты решений Правительства Российской Федерации, органов охраны объектов культурного наследия о включении объекта недвижимости в единый государственный реестр объектов культурного наследия (памятников истории и культуры) народов Российской Федерации либо об отнесении объекта недвижимости к выявленным объектам культурного наследия, подлежащим государственной охране	-
14.3	Реквизиты документа, на основании которого установлены требования к сохранению, содержанию и использованию объектов культурного наследия (памятников истории и культуры) народов Российской Федерации, требования к обеспечению доступа к таким объектам либо выявленному объекту культурного наследия	-

Обозначение (номер) помещения, машино-места на плане здания, сооружения, плане этажа: 406

Кадастровый номер: -

№ п/п	Наименование характеристики	Значение характеристики
1	2	3
1	Вид объекта недвижимости (помещение, машино-место)	Помещение
2	Ранее присвоенный государственный учетный номер помещения, машино-места (кадастровый, инвентарный или условный номер)	-
3	Кадастровый номер исходного объекта недвижимости (объектов недвижимости)	-
4	Номер, тип этажа (этажей), на котором (которых) расположено помещение	Подвал, Подвал
5	Адрес помещения, машино-места	Российская Федерация, 143033, Московская область, г.о Одинцовский, село Лайково, микрорайон Город-событие, дом 22, помещение 406
	Местоположение помещения, машино-места	-
	Дополнение местоположения помещения, машино-места	-
6	Площадь помещения, машино-места (P), м ²	3.1
7	Назначение помещения	Нежилое
8	Вид жилого помещения (квартира, комната (в квартире)), если жилое помещение расположено в многоквартирном доме	-
9	Вид (виды) разрешенного использования помещения	-
10	Наименование помещения	Кладовая

11	Кадастровый номер (при наличии) или обозначение на плане этажа (или поэтажном плане) квартиры, в которой расположена комната	-
12	Сведения об отнесении к общему имуществу в многоквартирном доме или к вспомогательным помещениям	-
13	Сведения об отнесении к специализированному жилищному фонду или к жилым помещениям наемного дома социального использования или наемного дома коммерческого использования	-
14	Сведения о включении помещения в единый государственный реестр объектов культурного наследия (памятников истории и культуры) народов Российской Федерации	-
14.1	Регистрационный номер, вид и наименование объекта недвижимости в едином государственном реестре объектов культурного наследия (памятников истории и культуры) народов Российской Федерации либо регистрационный номер учетной карты объекта, представляющего собой историко-культурную ценность, вид и наименование выявленного объекта культурного наследия	-
14.2	Реквизиты решений Правительства Российской Федерации, органов охраны объектов культурного наследия о включении объекта недвижимости в единый государственный реестр объектов культурного наследия (памятников истории и культуры) народов Российской Федерации либо об отнесении объекта недвижимости к выявленным объектам культурного наследия, подлежащим государственной охране	-
14.3	Реквизиты документа, на основании которого установлены требования к сохранению, содержанию и использованию объектов культурного наследия (памятников истории и культуры) народов Российской Федерации, требования к обеспечению доступа к таким объектам либо выявленному объекту культурного наследия	-
Обозначение (номер) помещения, машино-места на плане здания, сооружения, плане этажа: 407		
Кадастровый номер: -		
№ п/п	Наименование характеристики	Значение характеристики
1	2	3
1	Вид объекта недвижимости (помещение, машино-место)	Помещение
2	Ранее присвоенный государственный учетный номер помещения, машино-места (кадастровый, инвентарный или условный номер)	-
3	Кадастровый номер исходного объекта недвижимости (объектов недвижимости)	-
4	Номер, тип этажа (этажей), на котором (которых) расположено помещение	Подвал, Подвал
5	Адрес помещения, машино-места	Российская Федерация, 143033, Московская область, г.о Одинцовский, село Лайково, микрорайон Город-событие, дом 22, помещение 407

5	Местоположение помещения, машино-места	-
	Дополнение местоположения помещения, машино-места	-
6	Площадь помещения, машино-места (Р), м2	4.5
7	Назначение помещения	Нежилое
8	Вид жилого помещения (квартира, комната (в квартире), если жилое помещение расположено в многоквартирном доме)	-
9	Вид (виды) разрешенного использования помещения	-
10	Наименование помещения	Кладовая
11	Кадастровый номер (при наличии) или обозначение на плане этажа (или поэтажном плане) квартиры, в которой расположена комната	-
12	Сведения об отнесении к общему имуществу в многоквартирном доме или к вспомогательным помещениям	-
13	Сведения об отнесении к специализированному жилищному фонду или к жилым помещениям наемного дома социального использования или наемного дома коммерческого использования	-
14	Сведения о включении помещения в единый государственный реестр объектов культурного наследия (памятников истории и культуры) народов Российской Федерации	-
14.1	Регистрационный номер, вид и наименование объекта недвижимости в едином государственном реестре объектов культурного наследия (памятников истории и культуры) народов Российской Федерации либо регистрационный номер учетной карты объекта, представляющего собой историко-культурную ценность, вид и наименование выявленного объекта культурного наследия	-
14.2	Реквизиты решений Правительства Российской Федерации, органов охраны объектов культурного наследия о включении объекта недвижимости в единый государственный реестр объектов культурного наследия (памятников истории и культуры) народов Российской Федерации либо об отнесении объекта недвижимости к выявленным объектам культурного наследия, подлежащим государственной охране	-
14.3	Реквизиты документа, на основании которого установлены требования к сохранению, содержанию и использованию объектов культурного наследия (памятников истории и культуры) народов Российской Федерации, требования к обеспечению доступа к таким объектам либо выявленному объекту культурного наследия	-
Обозначение (номер) помещения, машино-места на плане здания, сооружения, плане этажа: 408		
Кадастровый номер: -		
№ п/п	Наименование характеристики	Значение характеристики
1	2	3
1	Вид объекта недвижимости (помещение, машино-место)	Помещение

2	Ранее присвоенный государственный учетный номер помещения, машино-места (кадастровый, инвентарный или условный номер)	-
3	Кадастровый номер исходного объекта недвижимости (объектов недвижимости)	-
4	Номер, тип этажа (этажей), на котором (которых) расположено помещение	Подвал, Подвал
5	Адрес помещения, машино-места	Российская Федерация, 143033, Московская область, г.о Одинцовский, село Лайково, микрорайон Город-событие, дом 22, помещение 408
	Местоположение помещения, машино-места	-
	Дополнение местоположения помещения, машино-места	-
6	Площадь помещения, машино-места (P), м2	4.5
7	Назначение помещения	Нежилое
8	Вид жилого помещения (квартира, комната (в квартире), если жилое помещение расположено в многоквартирном доме	-
9	Вид (виды) разрешенного использования помещения	-
10	Наименование помещения	Кладовая
11	Кадастровый номер (при наличии) или обозначение на плане этажа (или поэтажном плане) квартиры, в которой расположена комната	-
12	Сведения об отнесении к общему имуществу в многоквартирном доме или к вспомогательным помещениям	-
13	Сведения об отнесении к специализированному жилищному фонду или к жилым помещениям наемного дома социального использования или наемного дома коммерческого использования	-
14	Сведения о включении помещения в единый государственный реестр объектов культурного наследия (памятников истории и культуры) народов Российской Федерации	-
14.1	Регистрационный номер, вид и наименование объекта недвижимости в едином государственном реестре объектов культурного наследия (памятников истории и культуры) народов Российской Федерации либо регистрационный номер учетной карты объекта, представляющего собой историко-культурную ценность, вид и наименование выявленного объекта культурного наследия	-
14.2	Реквизиты решений Правительства Российской Федерации, органов охраны объектов культурного наследия о включении объекта недвижимости в единый государственный реестр объектов культурного наследия (памятников истории и культуры) народов Российской Федерации либо об отнесении объекта недвижимости к выявленным объектам культурного наследия, подлежащим государственной охране	-
14.3	Реквизиты документа, на основании которого установлены требования к сохранению, содержанию и использованию объектов культурного наследия (памятников истории и культуры) народов Российской Федерации, требования к обеспечению доступа к таким объектам либо выявленному объекту культурного наследия	-

Обозначение (номер) помещения, машино-места на плане здания, сооружения, плане этажа: 409

Кадастровый номер: -

№ п/п	Наименование характеристики	Значение характеристики
1	2	3
1	Вид объекта недвижимости (помещение, машино-место)	Помещение
2	Ранее присвоенный государственный учетный номер помещения, машино-места (кадастровый, инвентарный или условный номер)	-
3	Кадастровый номер исходного объекта недвижимости (объектов недвижимости)	-
4	Номер, тип этажа (этажей), на котором (которых) расположено помещение	Подвал, Подвал
5	Адрес помещения, машино-места	Российская Федерация, 143033, Московская область, г.о Одинцовский, село Лайково, микрорайон Город-событие, дом 22, помещение 409
	Местоположение помещения, машино-места	-
	Дополнение местоположения помещения, машино-места	-
6	Площадь помещения, машино-места (Р), м ²	3.8
7	Назначение помещения	Нежилое
8	Вид жилого помещения (квартира, комната (в квартире)), если жилое помещение расположено в многоквартирном доме	-
9	Вид (виды) разрешенного использования помещения	-
10	Наименование помещения	Кладовая
11	Кадастровый номер (при наличии) или обозначение на плане этажа (или поэтажном плане) квартиры, в которой расположена комната	-
12	Сведения об отнесении к общему имуществу в многоквартирном доме или к вспомогательным помещениям	-
13	Сведения об отнесении к специализированному жилищному фонду или к жилым помещениям наемного дома социального использования или наемного дома коммерческого использования	-
14	Сведения о включении помещения в единый государственный реестр объектов культурного наследия (памятников истории и культуры) народов Российской Федерации	-
14.1	Регистрационный номер, вид и наименование объекта недвижимости в едином государственном реестре объектов культурного наследия (памятников истории и культуры) народов Российской Федерации либо регистрационный номер учетной карты объекта, представляющего собой историко-культурную ценность, вид и наименование выявленного объекта культурного наследия	-

14.2	Реквизиты решений Правительства Российской Федерации, органов охраны объектов культурного наследия о включении объекта недвижимости в единый государственный реестр объектов культурного наследия (памятников истории и культуры) народов Российской Федерации либо об отнесении объекта недвижимости к выявленным объектам культурного наследия, подлежащим государственной охране	-
14.3	Реквизиты документа, на основании которого установлены требования к сохранению, содержанию и использованию объектов культурного наследия (памятников истории и культуры) народов Российской Федерации, требования к обеспечению доступа к таким объектам либо выявленному объекту культурного наследия	-
Обозначение (номер) помещения, машино-места на плане здания, сооружения, плане этажа: 410		
Кадастровый номер: -		
№ п/п	Наименование характеристики	Значение характеристики
1	2	3
1	Вид объекта недвижимости (помещение, машино-место)	Помещение
2	Ранее присвоенный государственный учетный номер помещения, машино-места (кадастровый, инвентарный или условный номер)	-
3	Кадастровый номер исходного объекта недвижимости (объектов недвижимости)	-
4	Номер, тип этажа (этажей), на котором (которых) расположено помещение	Подвал, Подвал
5	Адрес помещения, машино-места	Российская Федерация, 143033, Московская область, г.о Одинцовский, село Лайково, микрорайон Город-событие, дом 22, помещение 410
	Местоположение помещения, машино-места	-
	Дополнение местоположения помещения, машино-места	-
6	Площадь помещения, машино-места (P), м ²	3.8
7	Назначение помещения	Нежилое
8	Вид жилого помещения (квартира, комната (в квартире), если жилое помещение расположено в многоквартирном доме)	-
9	Вид (виды) разрешенного использования помещения	-
10	Наименование помещения	Кладовая
11	Кадастровый номер (при наличии) или обозначение на плане этажа (или поэтажном плане) квартиры, в которой расположена комната	-
12	Сведения об отнесении к общему имуществу в многоквартирном доме или к вспомогательным помещениям	-
13	Сведения об отнесении к специализированному жилищному фонду или к жилым помещениям наемного дома социального использования или наемного дома коммерческого использования	-

14	Сведения о включении помещения в единый государственный реестр объектов культурного наследия (памятников истории и культуры) народов Российской Федерации	-
14.1	Регистрационный номер, вид и наименование объекта недвижимости в едином государственном реестре объектов культурного наследия (памятников истории и культуры) народов Российской Федерации либо регистрационный номер учетной карты объекта, представляющего собой историко-культурную ценность, вид и наименование выявленного объекта культурного наследия	-
14.2	Реквизиты решений Правительства Российской Федерации, органов охраны объектов культурного наследия о включении объекта недвижимости в единый государственный реестр объектов культурного наследия (памятников истории и культуры) народов Российской Федерации либо об отнесении объекта недвижимости к выявленным объектам культурного наследия, подлежащим государственной охране	-
14.3	Реквизиты документа, на основании которого установлены требования к сохранению, содержанию и использованию объектов культурного наследия (памятников истории и культуры) народов Российской Федерации, требования к обеспечению доступа к таким объектам либо выявленному объекту культурного наследия	-

Обозначение (номер) помещения, машино-места на плане здания, сооружения, плане этажа: 411

Кадастровый номер: -

№ п/п	Наименование характеристики	Значение характеристики
1	2	3
1	Вид объекта недвижимости (помещение, машино-место)	Помещение
2	Ранее присвоенный государственный учетный номер помещения, машино-места (кадастровый, инвентарный или условный номер)	-
3	Кадастровый номер исходного объекта недвижимости (объектов недвижимости)	-
4	Номер, тип этажа (этажей), на котором (которых) расположено помещение	Подвал, Подвал
5	Адрес помещения, машино-места	Российская Федерация, 143033, Московская область, г.о Одинцовский, село Лайково, микрорайон Город-событие, дом 22, помещение 411
	Местоположение помещения, машино-места	-
	Дополнение местоположения помещения, машино-места	-
6	Площадь помещения, машино-места (Р), м ²	3.8
7	Назначение помещения	Нежилое
8	Вид жилого помещения (квартира, комната (в квартире)), если жилое помещение расположено в многоквартирном доме	-
9	Вид (виды) разрешенного использования помещения	-
10	Наименование помещения	Кладовая

11	Кадастровый номер (при наличии) или обозначение на плане этажа (или поэтажном плане) квартиры, в которой расположена комната	-
12	Сведения об отнесении к общему имуществу в многоквартирном доме или к вспомогательным помещениям	-
13	Сведения об отнесении к специализированному жилищному фонду или к жилым помещениям наемного дома социального использования или наемного дома коммерческого использования	-
14	Сведения о включении помещения в единый государственный реестр объектов культурного наследия (памятников истории и культуры) народов Российской Федерации	-
14.1	Регистрационный номер, вид и наименование объекта недвижимости в едином государственном реестре объектов культурного наследия (памятников истории и культуры) народов Российской Федерации либо регистрационный номер учетной карты объекта, представляющего собой историко-культурную ценность, вид и наименование выявленного объекта культурного наследия	-
14.2	Реквизиты решений Правительства Российской Федерации, органов охраны объектов культурного наследия о включении объекта недвижимости в единый государственный реестр объектов культурного наследия (памятников истории и культуры) народов Российской Федерации либо об отнесении объекта недвижимости к выявленным объектам культурного наследия, подлежащим государственной охране	-
14.3	Реквизиты документа, на основании которого установлены требования к сохранению, содержанию и использованию объектов культурного наследия (памятников истории и культуры) народов Российской Федерации, требования к обеспечению доступа к таким объектам либо выявленному объекту культурного наследия	-
Обозначение (номер) помещения, машино-места на плане здания, сооружения, плане этажа: 412		
Кадастровый номер: -		
№ п/п	Наименование характеристики	Значение характеристики
1	2	3
1	Вид объекта недвижимости (помещение, машино-место)	Помещение
2	Ранее присвоенный государственный учетный номер помещения, машино-места (кадастровый, инвентарный или условный номер)	-
3	Кадастровый номер исходного объекта недвижимости (объектов недвижимости)	-
4	Номер, тип этажа (этажей), на котором (которых) расположено помещение	Подвал, Подвал
5	Адрес помещения, машино-места	Российская Федерация, 143033, Московская область, г.о Одинцовский, село Лайково, микрорайон Город-событие, дом 22, помещение 412

5	Местоположение помещения, машино-места	-
	Дополнение местоположения помещения, машино-места	-
6	Площадь помещения, машино-места (Р), м2	5.1
7	Назначение помещения	Нежилое
8	Вид жилого помещения (квартира, комната (в квартире), если жилое помещение расположено в многоквартирном доме	-
9	Вид (виды) разрешенного использования помещения	-
10	Наименование помещения	Кладовая
11	Кадастровый номер (при наличии) или обозначение на плане этажа (или поэтажном плане) квартиры, в которой расположена комната	-
12	Сведения об отнесении к общему имуществу в многоквартирном доме или к вспомогательным помещениям	-
13	Сведения об отнесении к специализированному жилищному фонду или к жилым помещениям наемного дома социального использования или наемного дома коммерческого использования	-
14	Сведения о включении помещения в единый государственный реестр объектов культурного наследия (памятников истории и культуры) народов Российской Федерации	-
14.1	Регистрационный номер, вид и наименование объекта недвижимости в едином государственном реестре объектов культурного наследия (памятников истории и культуры) народов Российской Федерации либо регистрационный номер учетной карты объекта, представляющего собой историко-культурную ценность, вид и наименование выявленного объекта культурного наследия	-
14.2	Реквизиты решений Правительства Российской Федерации, органов охраны объектов культурного наследия о включении объекта недвижимости в единый государственный реестр объектов культурного наследия (памятников истории и культуры) народов Российской Федерации либо об отнесении объекта недвижимости к выявленным объектам культурного наследия, подлежащим государственной охране	-
14.3	Реквизиты документа, на основании которого установлены требования к сохранению, содержанию и использованию объектов культурного наследия (памятников истории и культуры) народов Российской Федерации, требования к обеспечению доступа к таким объектам либо выявленному объекту культурного наследия	-
Обозначение (номер) помещения, машино-места на плане здания, сооружения, плане этажа: 413		
Кадастровый номер: -		
№ п/п	Наименование характеристики	Значение характеристики
1	2	3
1	Вид объекта недвижимости (помещение, машино-место)	Помещение

2	Ранее присвоенный государственный учетный номер помещения, машино-места (кадастровый, инвентарный или условный номер)	-
3	Кадастровый номер исходного объекта недвижимости (объектов недвижимости)	-
4	Номер, тип этажа (этажей), на котором (которых) расположено помещение	Подвал, Подвал
5	Адрес помещения, машино-места	Российская Федерация, 143033, Московская область, г.о Одинцовский, село Лайково, микрорайон Город-событие, дом 22, помещение 413
	Местоположение помещения, машино-места	-
	Дополнение местоположения помещения, машино-места	-
6	Площадь помещения, машино-места (Р), м2	5.7
7	Назначение помещения	Нежилое
8	Вид жилого помещения (квартира, комната (в квартире), если жилое помещение расположено в многоквартирном доме	-
9	Вид (виды) разрешенного использования помещения	-
10	Наименование помещения	Кладовая
11	Кадастровый номер (при наличии) или обозначение на плане этажа (или поэтажном плане) квартиры, в которой расположена комната	-
12	Сведения об отнесении к общему имуществу в многоквартирном доме или к вспомогательным помещениям	-
13	Сведения об отнесении к специализированному жилищному фонду или к жилым помещениям наемного дома социального использования или наемного дома коммерческого использования	-
14	Сведения о включении помещения в единый государственный реестр объектов культурного наследия (памятников истории и культуры) народов Российской Федерации	-
14.1	Регистрационный номер, вид и наименование объекта недвижимости в едином государственном реестре объектов культурного наследия (памятников истории и культуры) народов Российской Федерации либо регистрационный номер учетной карты объекта, представляющего собой историко-культурную ценность, вид и наименование выявленного объекта культурного наследия	-
14.2	Реквизиты решений Правительства Российской Федерации, органов охраны объектов культурного наследия о включении объекта недвижимости в единый государственный реестр объектов культурного наследия (памятников истории и культуры) народов Российской Федерации либо об отнесении объекта недвижимости к выявленным объектам культурного наследия, подлежащим государственной охране	-
14.3	Реквизиты документа, на основании которого установлены требования к сохранению, содержанию и использованию объектов культурного наследия (памятников истории и культуры) народов Российской Федерации, требования к обеспечению доступа к таким объектам либо выявленному объекту культурного наследия	-

Обозначение (номер) помещения, машино-места на плане здания, сооружения, плане этажа: 414

Кадастровый номер: -

№ п/п	Наименование характеристики	Значение характеристики
1	2	3
1	Вид объекта недвижимости (помещение, машино-место)	Помещение
2	Ранее присвоенный государственный учетный номер помещения, машино-места (кадастровый, инвентарный или условный номер)	-
3	Кадастровый номер исходного объекта недвижимости (объектов недвижимости)	-
4	Номер, тип этажа (этажей), на котором (которых) расположено помещение	Подвал, Подвал
5	Адрес помещения, машино-места	Российская Федерация, 143033, Московская область, г.о Одинцовский, село Лайково, микрорайон Город-событие, дом 22, помещение 414
	Местоположение помещения, машино-места	-
	Дополнение местоположения помещения, машино-места	-
6	Площадь помещения, машино-места (Р), м ²	5.5
7	Назначение помещения	Нежилое
8	Вид жилого помещения (квартира, комната (в квартире)), если жилое помещение расположено в многоквартирном доме	-
9	Вид (виды) разрешенного использования помещения	-
10	Наименование помещения	Кладовая
11	Кадастровый номер (при наличии) или обозначение на плане этажа (или поэтажном плане) квартиры, в которой расположена комната	-
12	Сведения об отнесении к общему имуществу в многоквартирном доме или к вспомогательным помещениям	-
13	Сведения об отнесении к специализированному жилищному фонду или к жилым помещениям наемного дома социального использования или наемного дома коммерческого использования	-
14	Сведения о включении помещения в единый государственный реестр объектов культурного наследия (памятников истории и культуры) народов Российской Федерации	-
14.1	Регистрационный номер, вид и наименование объекта недвижимости в едином государственном реестре объектов культурного наследия (памятников истории и культуры) народов Российской Федерации либо регистрационный номер учетной карты объекта, представляющего собой историко-культурную ценность, вид и наименование выявленного объекта культурного наследия	-

14.2	Реквизиты решений Правительства Российской Федерации, органов охраны объектов культурного наследия о включении объекта недвижимости в единый государственный реестр объектов культурного наследия (памятников истории и культуры) народов Российской Федерации либо об отнесении объекта недвижимости к выявленным объектам культурного наследия, подлежащим государственной охране	-
14.3	Реквизиты документа, на основании которого установлены требования к сохранению, содержанию и использованию объектов культурного наследия (памятников истории и культуры) народов Российской Федерации, требования к обеспечению доступа к таким объектам либо выявленному объекту культурного наследия	-
Обозначение (номер) помещения, машино-места на плане здания, сооружения, плане этажа: 415		
Кадастровый номер: -		
№ п/п	Наименование характеристики	Значение характеристики
1	2	3
1	Вид объекта недвижимости (помещение, машино-место)	Помещение
2	Ранее присвоенный государственный учетный номер помещения, машино-места (кадастровый, инвентарный или условный номер)	-
3	Кадастровый номер исходного объекта недвижимости (объектов недвижимости)	-
4	Номер, тип этажа (этажей), на котором (которых) расположено помещение	Подвал, Подвал
5	Адрес помещения, машино-места	Российская Федерация, 143033, Московская область, г.о Одинцовский, село Лайково, микрорайон Город-событие, дом 22, помещение 415
	Местоположение помещения, машино-места	-
	Дополнение местоположения помещения, машино-места	-
6	Площадь помещения, машино-места (P), м2	4.0
7	Назначение помещения	Нежилое
8	Вид жилого помещения (квартира, комната (в квартире), если жилое помещение расположено в многоквартирном доме)	-
9	Вид (виды) разрешенного использования помещения	-
10	Наименование помещения	Кладовая
11	Кадастровый номер (при наличии) или обозначение на плане этажа (или поэтажном плане) квартиры, в которой расположена комната	-
12	Сведения об отнесении к общему имуществу в многоквартирном доме или к вспомогательным помещениям	-
13	Сведения об отнесении к специализированному жилищному фонду или к жилым помещениям наемного дома социального использования или наемного дома коммерческого использования	-

14	Сведения о включении помещения в единый государственный реестр объектов культурного наследия (памятников истории и культуры) народов Российской Федерации	-
14.1	Регистрационный номер, вид и наименование объекта недвижимости в едином государственном реестре объектов культурного наследия (памятников истории и культуры) народов Российской Федерации либо регистрационный номер учетной карты объекта, представляющего собой историко-культурную ценность, вид и наименование выявленного объекта культурного наследия	-
14.2	Реквизиты решений Правительства Российской Федерации, органов охраны объектов культурного наследия о включении объекта недвижимости в единый государственный реестр объектов культурного наследия (памятников истории и культуры) народов Российской Федерации либо об отнесении объекта недвижимости к выявленным объектам культурного наследия, подлежащим государственной охране	-
14.3	Реквизиты документа, на основании которого установлены требования к сохранению, содержанию и использованию объектов культурного наследия (памятников истории и культуры) народов Российской Федерации, требования к обеспечению доступа к таким объектам либо выявленному объекту культурного наследия	-

Обозначение (номер) помещения, машино-места на плане здания, сооружения, плане этажа: 416

Кадастровый номер: -

№ п/п	Наименование характеристики	Значение характеристики
1	2	3
1	Вид объекта недвижимости (помещение, машино-место)	Помещение
2	Ранее присвоенный государственный учетный номер помещения, машино-места (кадастровый, инвентарный или условный номер)	-
3	Кадастровый номер исходного объекта недвижимости (объектов недвижимости)	-
4	Номер, тип этажа (этажей), на котором (которых) расположено помещение	Подвал, Подвал
5	Адрес помещения, машино-места	Российская Федерация, 143033, Московская область, г.о Одинцовский, село Лайково, микрорайон Город-событие, дом 22, помещение 416
	Местоположение помещения, машино-места	-
	Дополнение местоположения помещения, машино-места	-
6	Площадь помещения, машино-места (Р), м ²	4.7
7	Назначение помещения	Нежилое
8	Вид жилого помещения (квартира, комната (в квартире)), если жилое помещение расположено в многоквартирном доме	-
9	Вид (виды) разрешенного использования помещения	-
10	Наименование помещения	Кладовая

11	Кадастровый номер (при наличии) или обозначение на плане этажа (или поэтажном плане) квартиры, в которой расположена комната	-
12	Сведения об отнесении к общему имуществу в многоквартирном доме или к вспомогательным помещениям	-
13	Сведения об отнесении к специализированному жилищному фонду или к жилым помещениям наемного дома социального использования или наемного дома коммерческого использования	-
14	Сведения о включении помещения в единый государственный реестр объектов культурного наследия (памятников истории и культуры) народов Российской Федерации	-
14.1	Регистрационный номер, вид и наименование объекта недвижимости в едином государственном реестре объектов культурного наследия (памятников истории и культуры) народов Российской Федерации либо регистрационный номер учетной карты объекта, представляющего собой историко-культурную ценность, вид и наименование выявленного объекта культурного наследия	-
14.2	Реквизиты решений Правительства Российской Федерации, органов охраны объектов культурного наследия о включении объекта недвижимости в единый государственный реестр объектов культурного наследия (памятников истории и культуры) народов Российской Федерации либо об отнесении объекта недвижимости к выявленным объектам культурного наследия, подлежащим государственной охране	-
14.3	Реквизиты документа, на основании которого установлены требования к сохранению, содержанию и использованию объектов культурного наследия (памятников истории и культуры) народов Российской Федерации, требования к обеспечению доступа к таким объектам либо выявленному объекту культурного наследия	-
Обозначение (номер) помещения, машино-места на плане здания, сооружения, плане этажа: 417		
Кадастровый номер: -		
№ п/п	Наименование характеристики	Значение характеристики
1	2	3
1	Вид объекта недвижимости (помещение, машино-место)	Помещение
2	Ранее присвоенный государственный учетный номер помещения, машино-места (кадастровый, инвентарный или условный номер)	-
3	Кадастровый номер исходного объекта недвижимости (объектов недвижимости)	-
4	Номер, тип этажа (этажей), на котором (которых) расположено помещение	Подвал, Подвал
5	Адрес помещения, машино-места	Российская Федерация, 143033, Московская область, г.о Одинцовский, село Лайково, микрорайон Город-событие, дом 22, помещение 417

5	Местоположение помещения, машино-места	-
	Дополнение местоположения помещения, машино-места	-
6	Площадь помещения, машино-места (Р), м2	5.5
7	Назначение помещения	Нежилое
8	Вид жилого помещения (квартира, комната (в квартире), если жилое помещение расположено в многоквартирном доме	-
9	Вид (виды) разрешенного использования помещения	-
10	Наименование помещения	Кладовая
11	Кадастровый номер (при наличии) или обозначение на плане этажа (или поэтажном плане) квартиры, в которой расположена комната	-
12	Сведения об отнесении к общему имуществу в многоквартирном доме или к вспомогательным помещениям	-
13	Сведения об отнесении к специализированному жилищному фонду или к жилым помещениям наемного дома социального использования или наемного дома коммерческого использования	-
14	Сведения о включении помещения в единый государственный реестр объектов культурного наследия (памятников истории и культуры) народов Российской Федерации	-
14.1	Регистрационный номер, вид и наименование объекта недвижимости в едином государственном реестре объектов культурного наследия (памятников истории и культуры) народов Российской Федерации либо регистрационный номер учетной карты объекта, представляющего собой историко-культурную ценность, вид и наименование выявленного объекта культурного наследия	-
14.2	Реквизиты решений Правительства Российской Федерации, органов охраны объектов культурного наследия о включении объекта недвижимости в единый государственный реестр объектов культурного наследия (памятников истории и культуры) народов Российской Федерации либо об отнесении объекта недвижимости к выявленным объектам культурного наследия, подлежащим государственной охране	-
14.3	Реквизиты документа, на основании которого установлены требования к сохранению, содержанию и использованию объектов культурного наследия (памятников истории и культуры) народов Российской Федерации, требования к обеспечению доступа к таким объектам либо выявленному объекту культурного наследия	-

Обозначение (номер) помещения, машино-места на плане здания, сооружения, плане этажа: 418

Кадастровый номер: -

№ п/п	Наименование характеристики	Значение характеристики
1	2	3
1	Вид объекта недвижимости (помещение, машино-место)	Помещение

2	Ранее присвоенный государственный учетный номер помещения, машино-места (кадастровый, инвентарный или условный номер)	-
3	Кадастровый номер исходного объекта недвижимости (объектов недвижимости)	-
4	Номер, тип этажа (этажей), на котором (которых) расположено помещение	Подвал, Подвал
5	Адрес помещения, машино-места	Российская Федерация, 143033, Московская область, г.о Одинцовский, село Лайково, микрорайон Город-событие, дом 22, помещение 418
	Местоположение помещения, машино-места	-
	Дополнение местоположения помещения, машино-места	-
6	Площадь помещения, машино-места (P), м2	5.5
7	Назначение помещения	Нежилое
8	Вид жилого помещения (квартира, комната (в квартире), если жилое помещение расположено в многоквартирном доме	-
9	Вид (виды) разрешенного использования помещения	-
10	Наименование помещения	Кладовая
11	Кадастровый номер (при наличии) или обозначение на плане этажа (или поэтажном плане) квартиры, в которой расположена комната	-
12	Сведения об отнесении к общему имуществу в многоквартирном доме или к вспомогательным помещениям	-
13	Сведения об отнесении к специализированному жилищному фонду или к жилым помещениям наемного дома социального использования или наемного дома коммерческого использования	-
14	Сведения о включении помещения в единый государственный реестр объектов культурного наследия (памятников истории и культуры) народов Российской Федерации	-
14.1	Регистрационный номер, вид и наименование объекта недвижимости в едином государственном реестре объектов культурного наследия (памятников истории и культуры) народов Российской Федерации либо регистрационный номер учетной карты объекта, представляющего собой историко-культурную ценность, вид и наименование выявленного объекта культурного наследия	-
14.2	Реквизиты решений Правительства Российской Федерации, органов охраны объектов культурного наследия о включении объекта недвижимости в единый государственный реестр объектов культурного наследия (памятников истории и культуры) народов Российской Федерации либо об отнесении объекта недвижимости к выявленным объектам культурного наследия, подлежащим государственной охране	-
14.3	Реквизиты документа, на основании которого установлены требования к сохранению, содержанию и использованию объектов культурного наследия (памятников истории и культуры) народов Российской Федерации, требования к обеспечению доступа к таким объектам либо выявленному объекту культурного наследия	-

Обозначение (номер) помещения, машино-места на плане здания, сооружения, плане этажа: 419

Кадастровый номер: -

№ п/п	Наименование характеристики	Значение характеристики
1	2	3
1	Вид объекта недвижимости (помещение, машино-место)	Помещение
2	Ранее присвоенный государственный учетный номер помещения, машино-места (кадастровый, инвентарный или условный номер)	-
3	Кадастровый номер исходного объекта недвижимости (объектов недвижимости)	-
4	Номер, тип этажа (этажей), на котором (которых) расположено помещение	Подвал, Подвал
5	Адрес помещения, машино-места	Российская Федерация, 143033, Московская область, г.о Одинцовский, село Лайково, микрорайон Город-событие, дом 22, помещение 419
	Местоположение помещения, машино-места	-
	Дополнение местоположения помещения, машино-места	-
6	Площадь помещения, машино-места (Р), м ²	3.9
7	Назначение помещения	Нежилое
8	Вид жилого помещения (квартира, комната (в квартире)), если жилое помещение расположено в многоквартирном доме	-
9	Вид (виды) разрешенного использования помещения	-
10	Наименование помещения	Кладовая
11	Кадастровый номер (при наличии) или обозначение на плане этажа (или поэтажном плане) квартиры, в которой расположена комната	-
12	Сведения об отнесении к общему имуществу в многоквартирном доме или к вспомогательным помещениям	-
13	Сведения об отнесении к специализированному жилищному фонду или к жилым помещениям наемного дома социального использования или наемного дома коммерческого использования	-
14	Сведения о включении помещения в единый государственный реестр объектов культурного наследия (памятников истории и культуры) народов Российской Федерации	-
14.1	Регистрационный номер, вид и наименование объекта недвижимости в едином государственном реестре объектов культурного наследия (памятников истории и культуры) народов Российской Федерации либо регистрационный номер учетной карты объекта, представляющего собой историко-культурную ценность, вид и наименование выявленного объекта культурного наследия	-

14.2	Реквизиты решений Правительства Российской Федерации, органов охраны объектов культурного наследия о включении объекта недвижимости в единый государственный реестр объектов культурного наследия (памятников истории и культуры) народов Российской Федерации либо об отнесении объекта недвижимости к выявленным объектам культурного наследия, подлежащим государственной охране	-
14.3	Реквизиты документа, на основании которого установлены требования к сохранению, содержанию и использованию объектов культурного наследия (памятников истории и культуры) народов Российской Федерации, требования к обеспечению доступа к таким объектам либо выявленному объекту культурного наследия	-
Обозначение (номер) помещения, машино-места на плане здания, сооружения, плане этажа: 420		
Кадастровый номер: -		
№ п/п	Наименование характеристики	Значение характеристики
1	2	3
1	Вид объекта недвижимости (помещение, машино-место)	Помещение
2	Ранее присвоенный государственный учетный номер помещения, машино-места (кадастровый, инвентарный или условный номер)	-
3	Кадастровый номер исходного объекта недвижимости (объектов недвижимости)	-
4	Номер, тип этажа (этажей), на котором (которых) расположено помещение	Подвал, Подвал
5	Адрес помещения, машино-места	Российская Федерация, 143033, Московская область, г.о Одинцовский, село Лайково, микрорайон Город-событие, дом 22, помещение 420
	Местоположение помещения, машино-места	-
	Дополнение местоположения помещения, машино-места	-
6	Площадь помещения, машино-места (P), м ²	3.9
7	Назначение помещения	Нежилое
8	Вид жилого помещения (квартира, комната (в квартире), если жилое помещение расположено в многоквартирном доме)	-
9	Вид (виды) разрешенного использования помещения	-
10	Наименование помещения	Кладовая
11	Кадастровый номер (при наличии) или обозначение на плане этажа (или поэтажном плане) квартиры, в которой расположена комната	-
12	Сведения об отнесении к общему имуществу в многоквартирном доме или к вспомогательным помещениям	-
13	Сведения об отнесении к специализированному жилищному фонду или к жилым помещениям наемного дома социального использования или наемного дома коммерческого использования	-

14	Сведения о включении помещения в единый государственный реестр объектов культурного наследия (памятников истории и культуры) народов Российской Федерации	-
14.1	Регистрационный номер, вид и наименование объекта недвижимости в едином государственном реестре объектов культурного наследия (памятников истории и культуры) народов Российской Федерации либо регистрационный номер учетной карты объекта, представляющего собой историко-культурную ценность, вид и наименование выявленного объекта культурного наследия	-
14.2	Реквизиты решений Правительства Российской Федерации, органов охраны объектов культурного наследия о включении объекта недвижимости в единый государственный реестр объектов культурного наследия (памятников истории и культуры) народов Российской Федерации либо об отнесении объекта недвижимости к выявленным объектам культурного наследия, подлежащим государственной охране	-
14.3	Реквизиты документа, на основании которого установлены требования к сохранению, содержанию и использованию объектов культурного наследия (памятников истории и культуры) народов Российской Федерации, требования к обеспечению доступа к таким объектам либо выявленному объекту культурного наследия	-

Обозначение (номер) помещения, машино-места на плане здания, сооружения, плане этажа: 421

Кадастровый номер: -

№ п/п	Наименование характеристики	Значение характеристики
1	2	3
1	Вид объекта недвижимости (помещение, машино-место)	Помещение
2	Ранее присвоенный государственный учетный номер помещения, машино-места (кадастровый, инвентарный или условный номер)	-
3	Кадастровый номер исходного объекта недвижимости (объектов недвижимости)	-
4	Номер, тип этажа (этажей), на котором (которых) расположено помещение	Подвал, Подвал
5	Адрес помещения, машино-места	Российская Федерация, 143033, Московская область, г.о Одинцовский, село Лайково, микрорайон Город-событие, дом 22, помещение 421
	Местоположение помещения, машино-места	-
	Дополнение местоположения помещения, машино-места	-
6	Площадь помещения, машино-места (P), м ²	3.6
7	Назначение помещения	Нежилое
8	Вид жилого помещения (квартира, комната (в квартире)), если жилое помещение расположено в многоквартирном доме	-
9	Вид (виды) разрешенного использования помещения	-
10	Наименование помещения	Кладовая

11	Кадастровый номер (при наличии) или обозначение на плане этажа (или поэтажном плане) квартиры, в которой расположена комната	-
12	Сведения об отнесении к общему имуществу в многоквартирном доме или к вспомогательным помещениям	-
13	Сведения об отнесении к специализированному жилищному фонду или к жилым помещениям наемного дома социального использования или наемного дома коммерческого использования	-
14	Сведения о включении помещения в единый государственный реестр объектов культурного наследия (памятников истории и культуры) народов Российской Федерации	-
14.1	Регистрационный номер, вид и наименование объекта недвижимости в едином государственном реестре объектов культурного наследия (памятников истории и культуры) народов Российской Федерации либо регистрационный номер учетной карты объекта, представляющего собой историко-культурную ценность, вид и наименование выявленного объекта культурного наследия	-
14.2	Реквизиты решений Правительства Российской Федерации, органов охраны объектов культурного наследия о включении объекта недвижимости в единый государственный реестр объектов культурного наследия (памятников истории и культуры) народов Российской Федерации либо об отнесении объекта недвижимости к выявленным объектам культурного наследия, подлежащим государственной охране	-
14.3	Реквизиты документа, на основании которого установлены требования к сохранению, содержанию и использованию объектов культурного наследия (памятников истории и культуры) народов Российской Федерации, требования к обеспечению доступа к таким объектам либо выявленному объекту культурного наследия	-
Обозначение (номер) помещения, машино-места на плане здания, сооружения, плане этажа: 501		
Кадастровый номер: -		
№ п/п	Наименование характеристики	Значение характеристики
1	2	3
1	Вид объекта недвижимости (помещение, машино-место)	Помещение
2	Ранее присвоенный государственный учетный номер помещения, машино-места (кадастровый, инвентарный или условный номер)	-
3	Кадастровый номер исходного объекта недвижимости (объектов недвижимости)	-
4	Номер, тип этажа (этажей), на котором (которых) расположено помещение	Подвал, Подвал
5	Адрес помещения, машино-места	Российская Федерация, 143033, Московская область, г.о Одинцовский, село Лайково, микрорайон Город-событие, дом 22, помещение 501

5	Местоположение помещения, машино-места	-
	Дополнение местоположения помещения, машино-места	-
6	Площадь помещения, машино-места (Р), м2	3.5
7	Назначение помещения	Нежилое
8	Вид жилого помещения (квартира, комната (в квартире), если жилое помещение расположено в многоквартирном доме	-
9	Вид (виды) разрешенного использования помещения	-
10	Наименование помещения	Кладовая
11	Кадастровый номер (при наличии) или обозначение на плане этажа (или поэтажном плане) квартиры, в которой расположена комната	-
12	Сведения об отнесении к общему имуществу в многоквартирном доме или к вспомогательным помещениям	-
13	Сведения об отнесении к специализированному жилищному фонду или к жилым помещениям наемного дома социального использования или наемного дома коммерческого использования	-
14	Сведения о включении помещения в единый государственный реестр объектов культурного наследия (памятников истории и культуры) народов Российской Федерации	-
14.1	Регистрационный номер, вид и наименование объекта недвижимости в едином государственном реестре объектов культурного наследия (памятников истории и культуры) народов Российской Федерации либо регистрационный номер учетной карты объекта, представляющего собой историко-культурную ценность, вид и наименование выявленного объекта культурного наследия	-
14.2	Реквизиты решений Правительства Российской Федерации, органов охраны объектов культурного наследия о включении объекта недвижимости в единый государственный реестр объектов культурного наследия (памятников истории и культуры) народов Российской Федерации либо об отнесении объекта недвижимости к выявленным объектам культурного наследия, подлежащим государственной охране	-
14.3	Реквизиты документа, на основании которого установлены требования к сохранению, содержанию и использованию объектов культурного наследия (памятников истории и культуры) народов Российской Федерации, требования к обеспечению доступа к таким объектам либо выявленному объекту культурного наследия	-
Обозначение (номер) помещения, машино-места на плане здания, сооружения, плане этажа: 502		
Кадастровый номер: -		
№ п/п	Наименование характеристики	Значение характеристики
1	2	3
1	Вид объекта недвижимости (помещение, машино-место)	Помещение

2	Ранее присвоенный государственный учетный номер помещения, машино-места (кадастровый, инвентарный или условный номер)	-
3	Кадастровый номер исходного объекта недвижимости (объектов недвижимости)	-
4	Номер, тип этажа (этажей), на котором (которых) расположено помещение	Подвал, Подвал
5	Адрес помещения, машино-места	Российская Федерация, 143033, Московская область, г.о Одинцовский, село Лайково, микрорайон Город-событие, дом 22, помещение 502
	Местоположение помещения, машино-места	-
	Дополнение местоположения помещения, машино-места	-
6	Площадь помещения, машино-места (Р), м2	4.4
7	Назначение помещения	Нежилое
8	Вид жилого помещения (квартира, комната (в квартире), если жилое помещение расположено в многоквартирном доме)	-
9	Вид (виды) разрешенного использования помещения	-
10	Наименование помещения	Кладовая
11	Кадастровый номер (при наличии) или обозначение на плане этажа (или поэтажном плане) квартиры, в которой расположена комната	-
12	Сведения об отнесении к общему имуществу в многоквартирном доме или к вспомогательным помещениям	-
13	Сведения об отнесении к специализированному жилищному фонду или к жилым помещениям наемного дома социального использования или наемного дома коммерческого использования	-
14	Сведения о включении помещения в единый государственный реестр объектов культурного наследия (памятников истории и культуры) народов Российской Федерации	-
14.1	Регистрационный номер, вид и наименование объекта недвижимости в едином государственном реестре объектов культурного наследия (памятников истории и культуры) народов Российской Федерации либо регистрационный номер учетной карты объекта, представляющего собой историко-культурную ценность, вид и наименование выявленного объекта культурного наследия	-
14.2	Реквизиты решений Правительства Российской Федерации, органов охраны объектов культурного наследия о включении объекта недвижимости в единый государственный реестр объектов культурного наследия (памятников истории и культуры) народов Российской Федерации либо об отнесении объекта недвижимости к выявленным объектам культурного наследия, подлежащим государственной охране	-
14.3	Реквизиты документа, на основании которого установлены требования к сохранению, содержанию и использованию объектов культурного наследия (памятников истории и культуры) народов Российской Федерации, требования к обеспечению доступа к таким объектам либо выявленному объекту культурного наследия	-

Обозначение (номер) помещения, машино-места на плане здания, сооружения, плане этажа: 503

Кадастровый номер: -

№ п/п	Наименование характеристики	Значение характеристики
1	2	3
1	Вид объекта недвижимости (помещение, машино-место)	Помещение
2	Ранее присвоенный государственный учетный номер помещения, машино-места (кадастровый, инвентарный или условный номер)	-
3	Кадастровый номер исходного объекта недвижимости (объектов недвижимости)	-
4	Номер, тип этажа (этажей), на котором (которых) расположено помещение	Подвал, Подвал
5	Адрес помещения, машино-места	Российская Федерация, 143033, Московская область, г.о Одинцовский, село Лайково, микрорайон Город-событие, дом 22, помещение 503
	Местоположение помещения, машино-места	-
	Дополнение местоположения помещения, машино-места	-
6	Площадь помещения, машино-места (Р), м ²	5.2
7	Назначение помещения	Нежилое
8	Вид жилого помещения (квартира, комната (в квартире), если жилое помещение расположено в многоквартирном доме)	-
9	Вид (виды) разрешенного использования помещения	-
10	Наименование помещения	Кладовая
11	Кадастровый номер (при наличии) или обозначение на плане этажа (или поэтажном плане) квартиры, в которой расположена комната	-
12	Сведения об отнесении к общему имуществу в многоквартирном доме или к вспомогательным помещениям	-
13	Сведения об отнесении к специализированному жилищному фонду или к жилым помещениям наемного дома социального использования или наемного дома коммерческого использования	-
14	Сведения о включении помещения в единый государственный реестр объектов культурного наследия (памятников истории и культуры) народов Российской Федерации	-
14.1	Регистрационный номер, вид и наименование объекта недвижимости в едином государственном реестре объектов культурного наследия (памятников истории и культуры) народов Российской Федерации либо регистрационный номер учетной карты объекта, представляющего собой историко-культурную ценность, вид и наименование выявленного объекта культурного наследия	-

14.2	Реквизиты решений Правительства Российской Федерации, органов охраны объектов культурного наследия о включении объекта недвижимости в единый государственный реестр объектов культурного наследия (памятников истории и культуры) народов Российской Федерации либо об отнесении объекта недвижимости к выявленным объектам культурного наследия, подлежащим государственной охране	-
14.3	Реквизиты документа, на основании которого установлены требования к сохранению, содержанию и использованию объектов культурного наследия (памятников истории и культуры) народов Российской Федерации, требования к обеспечению доступа к таким объектам либо выявленному объекту культурного наследия	-
Обозначение (номер) помещения, машино-места на плане здания, сооружения, плане этажа: 504		
Кадастровый номер: -		
№ п/п	Наименование характеристики	Значение характеристики
1	2	3
1	Вид объекта недвижимости (помещение, машино-место)	Помещение
2	Ранее присвоенный государственный учетный номер помещения, машино-места (кадастровый, инвентарный или условный номер)	-
3	Кадастровый номер исходного объекта недвижимости (объектов недвижимости)	-
4	Номер, тип этажа (этажей), на котором (которых) расположено помещение	Подвал, Подвал
5	Адрес помещения, машино-места	Российская Федерация, 143033, Московская область, г.о Одинцовский, село Лайково, микрорайон Город-событие, дом 22, помещение 504
	Местоположение помещения, машино-места	-
	Дополнение местоположения помещения, машино-места	-
6	Площадь помещения, машино-места (Р), м ²	3.3
7	Назначение помещения	Нежилое
8	Вид жилого помещения (квартира, комната (в квартире), если жилое помещение расположено в многоквартирном доме)	-
9	Вид (виды) разрешенного использования помещения	-
10	Наименование помещения	Кладовая
11	Кадастровый номер (при наличии) или обозначение на плане этажа (или поэтажном плане) квартиры, в которой расположена комната	-
12	Сведения об отнесении к общему имуществу в многоквартирном доме или к вспомогательным помещениям	-
13	Сведения об отнесении к специализированному жилищному фонду или к жилым помещениям наемного дома социального использования или наемного дома коммерческого использования	-

14	Сведения о включении помещения в единый государственный реестр объектов культурного наследия (памятников истории и культуры) народов Российской Федерации	-
14.1	Регистрационный номер, вид и наименование объекта недвижимости в едином государственном реестре объектов культурного наследия (памятников истории и культуры) народов Российской Федерации либо регистрационный номер учетной карты объекта, представляющего собой историко-культурную ценность, вид и наименование выявленного объекта культурного наследия	-
14.2	Реквизиты решений Правительства Российской Федерации, органов охраны объектов культурного наследия о включении объекта недвижимости в единый государственный реестр объектов культурного наследия (памятников истории и культуры) народов Российской Федерации либо об отнесении объекта недвижимости к выявленным объектам культурного наследия, подлежащим государственной охране	-
14.3	Реквизиты документа, на основании которого установлены требования к сохранению, содержанию и использованию объектов культурного наследия (памятников истории и культуры) народов Российской Федерации, требования к обеспечению доступа к таким объектам либо выявленному объекту культурного наследия	-

Обозначение (номер) помещения, машино-места на плане здания, сооружения, плане этажа: 505

Кадастровый номер: -

№ п/п	Наименование характеристики	Значение характеристики
1	2	3
1	Вид объекта недвижимости (помещение, машино-место)	Помещение
2	Ранее присвоенный государственный учетный номер помещения, машино-места (кадастровый, инвентарный или условный номер)	-
3	Кадастровый номер исходного объекта недвижимости (объектов недвижимости)	-
4	Номер, тип этажа (этажей), на котором (которых) расположено помещение	Подвал, Подвал
5	Адрес помещения, машино-места	Российская Федерация, 143033, Московская область, г.о Одинцовский, село Лайково, микрорайон Город-событие, дом 22, помещение 505
	Местоположение помещения, машино-места	-
	Дополнение местоположения помещения, машино-места	-
6	Площадь помещения, машино-места (P), м ²	3.3
7	Назначение помещения	Нежилое
8	Вид жилого помещения (квартира, комната (в квартире)), если жилое помещение расположено в многоквартирном доме	-
9	Вид (виды) разрешенного использования помещения	-
10	Наименование помещения	Кладовая

11	Кадастровый номер (при наличии) или обозначение на плане этажа (или поэтажном плане) квартиры, в которой расположена комната	-
12	Сведения об отнесении к общему имуществу в многоквартирном доме или к вспомогательным помещениям	-
13	Сведения об отнесении к специализированному жилищному фонду или к жилым помещениям наемного дома социального использования или наемного дома коммерческого использования	-
14	Сведения о включении помещения в единый государственный реестр объектов культурного наследия (памятников истории и культуры) народов Российской Федерации	-
14.1	Регистрационный номер, вид и наименование объекта недвижимости в едином государственном реестре объектов культурного наследия (памятников истории и культуры) народов Российской Федерации либо регистрационный номер учетной карты объекта, представляющего собой историко-культурную ценность, вид и наименование выявленного объекта культурного наследия	-
14.2	Реквизиты решений Правительства Российской Федерации, органов охраны объектов культурного наследия о включении объекта недвижимости в единый государственный реестр объектов культурного наследия (памятников истории и культуры) народов Российской Федерации либо об отнесении объекта недвижимости к выявленным объектам культурного наследия, подлежащим государственной охране	-
14.3	Реквизиты документа, на основании которого установлены требования к сохранению, содержанию и использованию объектов культурного наследия (памятников истории и культуры) народов Российской Федерации, требования к обеспечению доступа к таким объектам либо выявленному объекту культурного наследия	-
Обозначение (номер) помещения, машино-места на плане здания, сооружения, плане этажа: 506		
Кадастровый номер: -		
№ п/п	Наименование характеристики	Значение характеристики
1	2	3
1	Вид объекта недвижимости (помещение, машино-место)	Помещение
2	Ранее присвоенный государственный учетный номер помещения, машино-места (кадастровый, инвентарный или условный номер)	-
3	Кадастровый номер исходного объекта недвижимости (объектов недвижимости)	-
4	Номер, тип этажа (этажей), на котором (которых) расположено помещение	Подвал, Подвал
5	Адрес помещения, машино-места	Российская Федерация, 143033, Московская область, г.о Одинцовский, село Лайково, микрорайон Город-событие, дом 22, помещение 506

5	Местоположение помещения, машино-места	-
	Дополнение местоположения помещения, машино-места	-
6	Площадь помещения, машино-места (Р), м2	4.2
7	Назначение помещения	Нежилое
8	Вид жилого помещения (квартира, комната (в квартире), если жилое помещение расположено в многоквартирном доме	-
9	Вид (виды) разрешенного использования помещения	-
10	Наименование помещения	Кладовая
11	Кадастровый номер (при наличии) или обозначение на плане этажа (или поэтажном плане) квартиры, в которой расположена комната	-
12	Сведения об отнесении к общему имуществу в многоквартирном доме или к вспомогательным помещениям	-
13	Сведения об отнесении к специализированному жилищному фонду или к жилым помещениям наемного дома социального использования или наемного дома коммерческого использования	-
14	Сведения о включении помещения в единый государственный реестр объектов культурного наследия (памятников истории и культуры) народов Российской Федерации	-
14.1	Регистрационный номер, вид и наименование объекта недвижимости в едином государственном реестре объектов культурного наследия (памятников истории и культуры) народов Российской Федерации либо регистрационный номер учетной карты объекта, представляющего собой историко-культурную ценность, вид и наименование выявленного объекта культурного наследия	-
14.2	Реквизиты решений Правительства Российской Федерации, органов охраны объектов культурного наследия о включении объекта недвижимости в единый государственный реестр объектов культурного наследия (памятников истории и культуры) народов Российской Федерации либо об отнесении объекта недвижимости к выявленным объектам культурного наследия, подлежащим государственной охране	-
14.3	Реквизиты документа, на основании которого установлены требования к сохранению, содержанию и использованию объектов культурного наследия (памятников истории и культуры) народов Российской Федерации, требования к обеспечению доступа к таким объектам либо выявленному объекту культурного наследия	-
Обозначение (номер) помещения, машино-места на плане здания, сооружения, плане этажа: 507		
Кадастровый номер: -		
№ п/п	Наименование характеристики	Значение характеристики
1	2	3
1	Вид объекта недвижимости (помещение, машино-место)	Помещение

2	Ранее присвоенный государственный учетный номер помещения, машино-места (кадастровый, инвентарный или условный номер)	-
3	Кадастровый номер исходного объекта недвижимости (объектов недвижимости)	-
4	Номер, тип этажа (этажей), на котором (которых) расположено помещение	Подвал, Подвал
5	Адрес помещения, машино-места	Российская Федерация, 143033, Московская область, г.о Одинцовский, село Лайково, микрорайон Город-событие, дом 22, помещение 507
	Местоположение помещения, машино-места	-
	Дополнение местоположения помещения, машино-места	-
6	Площадь помещения, машино-места (Р), м2	4.1
7	Назначение помещения	Нежилое
8	Вид жилого помещения (квартира, комната (в квартире), если жилое помещение расположено в многоквартирном доме	-
9	Вид (виды) разрешенного использования помещения	-
10	Наименование помещения	Кладовая
11	Кадастровый номер (при наличии) или обозначение на плане этажа (или поэтажном плане) квартиры, в которой расположена комната	-
12	Сведения об отнесении к общему имуществу в многоквартирном доме или к вспомогательным помещениям	-
13	Сведения об отнесении к специализированному жилищному фонду или к жилым помещениям наемного дома социального использования или наемного дома коммерческого использования	-
14	Сведения о включении помещения в единый государственный реестр объектов культурного наследия (памятников истории и культуры) народов Российской Федерации	-
14.1	Регистрационный номер, вид и наименование объекта недвижимости в едином государственном реестре объектов культурного наследия (памятников истории и культуры) народов Российской Федерации либо регистрационный номер учетной карты объекта, представляющего собой историко-культурную ценность, вид и наименование выявленного объекта культурного наследия	-
14.2	Реквизиты решений Правительства Российской Федерации, органов охраны объектов культурного наследия о включении объекта недвижимости в единый государственный реестр объектов культурного наследия (памятников истории и культуры) народов Российской Федерации либо об отнесении объекта недвижимости к выявленным объектам культурного наследия, подлежащим государственной охране	-
14.3	Реквизиты документа, на основании которого установлены требования к сохранению, содержанию и использованию объектов культурного наследия (памятников истории и культуры) народов Российской Федерации, требования к обеспечению доступа к таким объектам либо выявленному объекту культурного наследия	-

Обозначение (номер) помещения, машино-места на плане здания, сооружения, плане этажа: 508		
Кадастровый номер: -		
№ п/п	Наименование характеристики	Значение характеристики
1	2	3
1	Вид объекта недвижимости (помещение, машино-место)	Помещение
2	Ранее присвоенный государственный учетный номер помещения, машино-места (кадастровый, инвентарный или условный номер)	-
3	Кадастровый номер исходного объекта недвижимости (объектов недвижимости)	-
4	Номер, тип этажа (этажей), на котором (которых) расположено помещение	Подвал, Подвал
5	Адрес помещения, машино-места	Российская Федерация, 143033, Московская область, г.о Одинцовский, село Лайково, микрорайон Город-событие, дом 22, помещение 508
	Местоположение помещения, машино-места	-
	Дополнение местоположения помещения, машино-места	-
6	Площадь помещения, машино-места (Р), м ²	3.4
7	Назначение помещения	Нежилое
8	Вид жилого помещения (квартира, комната (в квартире)), если жилое помещение расположено в многоквартирном доме	-
9	Вид (виды) разрешенного использования помещения	-
10	Наименование помещения	Кладовая
11	Кадастровый номер (при наличии) или обозначение на плане этажа (или поэтажном плане) квартиры, в которой расположена комната	-
12	Сведения об отнесении к общему имуществу в многоквартирном доме или к вспомогательным помещениям	-
13	Сведения об отнесении к специализированному жилищному фонду или к жилым помещениям наемного дома социального использования или наемного дома коммерческого использования	-
14	Сведения о включении помещения в единый государственный реестр объектов культурного наследия (памятников истории и культуры) народов Российской Федерации	-
14.1	Регистрационный номер, вид и наименование объекта недвижимости в едином государственном реестре объектов культурного наследия (памятников истории и культуры) народов Российской Федерации либо регистрационный номер учетной карты объекта, представляющего собой историко-культурную ценность, вид и наименование выявленного объекта культурного наследия	-

14.2	Реквизиты решений Правительства Российской Федерации, органов охраны объектов культурного наследия о включении объекта недвижимости в единый государственный реестр объектов культурного наследия (памятников истории и культуры) народов Российской Федерации либо об отнесении объекта недвижимости к выявленным объектам культурного наследия, подлежащим государственной охране	-
14.3	Реквизиты документа, на основании которого установлены требования к сохранению, содержанию и использованию объектов культурного наследия (памятников истории и культуры) народов Российской Федерации, требования к обеспечению доступа к таким объектам либо выявленному объекту культурного наследия	-
Обозначение (номер) помещения, машино-места на плане здания, сооружения, плане этажа: 509		
Кадастровый номер: -		
№ п/п	Наименование характеристики	Значение характеристики
1	2	3
1	Вид объекта недвижимости (помещение, машино-место)	Помещение
2	Ранее присвоенный государственный учетный номер помещения, машино-места (кадастровый, инвентарный или условный номер)	-
3	Кадастровый номер исходного объекта недвижимости (объектов недвижимости)	-
4	Номер, тип этажа (этажей), на котором (которых) расположено помещение	Подвал, Подвал
5	Адрес помещения, машино-места	Российская Федерация, 143033, Московская область, г.о Одинцовский, село Лайково, микрорайон Город-событие, дом 22, помещение 509
	Местоположение помещения, машино-места	-
	Дополнение местоположения помещения, машино-места	-
6	Площадь помещения, машино-места (P), м2	3.4
7	Назначение помещения	Нежилое
8	Вид жилого помещения (квартира, комната (в квартире), если жилое помещение расположено в многоквартирном доме)	-
9	Вид (виды) разрешенного использования помещения	-
10	Наименование помещения	Кладовая
11	Кадастровый номер (при наличии) или обозначение на плане этажа (или поэтажном плане) квартиры, в которой расположена комната	-
12	Сведения об отнесении к общему имуществу в многоквартирном доме или к вспомогательным помещениям	-
13	Сведения об отнесении к специализированному жилищному фонду или к жилым помещениям наемного дома социального использования или наемного дома коммерческого использования	-

14	Сведения о включении помещения в единый государственный реестр объектов культурного наследия (памятников истории и культуры) народов Российской Федерации	-
14.1	Регистрационный номер, вид и наименование объекта недвижимости в едином государственном реестре объектов культурного наследия (памятников истории и культуры) народов Российской Федерации либо регистрационный номер учетной карты объекта, представляющего собой историко-культурную ценность, вид и наименование выявленного объекта культурного наследия	-
14.2	Реквизиты решений Правительства Российской Федерации, органов охраны объектов культурного наследия о включении объекта недвижимости в единый государственный реестр объектов культурного наследия (памятников истории и культуры) народов Российской Федерации либо об отнесении объекта недвижимости к выявленным объектам культурного наследия, подлежащим государственной охране	-
14.3	Реквизиты документа, на основании которого установлены требования к сохранению, содержанию и использованию объектов культурного наследия (памятников истории и культуры) народов Российской Федерации, требования к обеспечению доступа к таким объектам либо выявленному объекту культурного наследия	-

Обозначение (номер) помещения, машино-места на плане здания, сооружения, плане этажа: 510

Кадастровый номер: -

№ п/п	Наименование характеристики	Значение характеристики
1	2	3
1	Вид объекта недвижимости (помещение, машино-место)	Помещение
2	Ранее присвоенный государственный учетный номер помещения, машино-места (кадастровый, инвентарный или условный номер)	-
3	Кадастровый номер исходного объекта недвижимости (объектов недвижимости)	-
4	Номер, тип этажа (этажей), на котором (которых) расположено помещение	Подвал, Подвал
5	Адрес помещения, машино-места	Российская Федерация, 143033, Московская область, г.о Одинцовский, село Лайково, микрорайон Город-событие, дом 22, помещение 510
	Местоположение помещения, машино-места	-
	Дополнение местоположения помещения, машино-места	-
6	Площадь помещения, машино-места (Р), м ²	5.0
7	Назначение помещения	Нежилое
8	Вид жилого помещения (квартира, комната (в квартире)), если жилое помещение расположено в многоквартирном доме	-
9	Вид (виды) разрешенного использования помещения	-
10	Наименование помещения	Кладовая

11	Кадастровый номер (при наличии) или обозначение на плане этажа (или поэтажном плане) квартиры, в которой расположена комната	-
12	Сведения об отнесении к общему имуществу в многоквартирном доме или к вспомогательным помещениям	-
13	Сведения об отнесении к специализированному жилищному фонду или к жилым помещениям наемного дома социального использования или наемного дома коммерческого использования	-
14	Сведения о включении помещения в единый государственный реестр объектов культурного наследия (памятников истории и культуры) народов Российской Федерации	-
14.1	Регистрационный номер, вид и наименование объекта недвижимости в едином государственном реестре объектов культурного наследия (памятников истории и культуры) народов Российской Федерации либо регистрационный номер учетной карты объекта, представляющего собой историко-культурную ценность, вид и наименование выявленного объекта культурного наследия	-
14.2	Реквизиты решений Правительства Российской Федерации, органов охраны объектов культурного наследия о включении объекта недвижимости в единый государственный реестр объектов культурного наследия (памятников истории и культуры) народов Российской Федерации либо об отнесении объекта недвижимости к выявленным объектам культурного наследия, подлежащим государственной охране	-
14.3	Реквизиты документа, на основании которого установлены требования к сохранению, содержанию и использованию объектов культурного наследия (памятников истории и культуры) народов Российской Федерации, требования к обеспечению доступа к таким объектам либо выявленному объекту культурного наследия	-
Обозначение (номер) помещения, машино-места на плане здания, сооружения, плане этажа: 511		
Кадастровый номер: -		
№ п/п	Наименование характеристики	Значение характеристики
1	2	3
1	Вид объекта недвижимости (помещение, машино-место)	Помещение
2	Ранее присвоенный государственный учетный номер помещения, машино-места (кадастровый, инвентарный или условный номер)	-
3	Кадастровый номер исходного объекта недвижимости (объектов недвижимости)	-
4	Номер, тип этажа (этажей), на котором (которых) расположено помещение	Подвал, Подвал
5	Адрес помещения, машино-места	Российская Федерация, 143033, Московская область, г.о Одинцовский, село Лайково, микрорайон Город-событие, дом 22, помещение 511

5	Местоположение помещения, машино-места	-
	Дополнение местоположения помещения, машино-места	-
6	Площадь помещения, машино-места (Р), м2	3.4
7	Назначение помещения	Нежилое
8	Вид жилого помещения (квартира, комната (в квартире), если жилое помещение расположено в многоквартирном доме)	-
9	Вид (виды) разрешенного использования помещения	-
10	Наименование помещения	Кладовая
11	Кадастровый номер (при наличии) или обозначение на плане этажа (или поэтажном плане) квартиры, в которой расположена комната	-
12	Сведения об отнесении к общему имуществу в многоквартирном доме или к вспомогательным помещениям	-
13	Сведения об отнесении к специализированному жилищному фонду или к жилым помещениям наемного дома социального использования или наемного дома коммерческого использования	-
14	Сведения о включении помещения в единый государственный реестр объектов культурного наследия (памятников истории и культуры) народов Российской Федерации	-
14.1	Регистрационный номер, вид и наименование объекта недвижимости в едином государственном реестре объектов культурного наследия (памятников истории и культуры) народов Российской Федерации либо регистрационный номер учетной карты объекта, представляющего собой историко-культурную ценность, вид и наименование выявленного объекта культурного наследия	-
14.2	Реквизиты решений Правительства Российской Федерации, органов охраны объектов культурного наследия о включении объекта недвижимости в единый государственный реестр объектов культурного наследия (памятников истории и культуры) народов Российской Федерации либо об отнесении объекта недвижимости к выявленным объектам культурного наследия, подлежащим государственной охране	-
14.3	Реквизиты документа, на основании которого установлены требования к сохранению, содержанию и использованию объектов культурного наследия (памятников истории и культуры) народов Российской Федерации, требования к обеспечению доступа к таким объектам либо выявленному объекту культурного наследия	-
Обозначение (номер) помещения, машино-места на плане здания, сооружения, плане этажа: 512		
Кадастровый номер: -		
№ п/п	Наименование характеристики	Значение характеристики
1	2	3
1	Вид объекта недвижимости (помещение, машино-место)	Помещение

2	Ранее присвоенный государственный учетный номер помещения, машино-места (кадастровый, инвентарный или условный номер)	-
3	Кадастровый номер исходного объекта недвижимости (объектов недвижимости)	-
4	Номер, тип этажа (этажей), на котором (которых) расположено помещение	Подвал, Подвал
5	Адрес помещения, машино-места	Российская Федерация, 143033, Московская область, г.о Одинцовский, село Лайково, микрорайон Город-событие, дом 22, помещение 512
	Местоположение помещения, машино-места	-
	Дополнение местоположения помещения, машино-места	-
6	Площадь помещения, машино-места (P), м2	3.3
7	Назначение помещения	Нежилое
8	Вид жилого помещения (квартира, комната (в квартире), если жилое помещение расположено в многоквартирном доме	-
9	Вид (виды) разрешенного использования помещения	-
10	Наименование помещения	Кладовая
11	Кадастровый номер (при наличии) или обозначение на плане этажа (или поэтажном плане) квартиры, в которой расположена комната	-
12	Сведения об отнесении к общему имуществу в многоквартирном доме или к вспомогательным помещениям	-
13	Сведения об отнесении к специализированному жилищному фонду или к жилым помещениям наемного дома социального использования или наемного дома коммерческого использования	-
14	Сведения о включении помещения в единый государственный реестр объектов культурного наследия (памятников истории и культуры) народов Российской Федерации	-
14.1	Регистрационный номер, вид и наименование объекта недвижимости в едином государственном реестре объектов культурного наследия (памятников истории и культуры) народов Российской Федерации либо регистрационный номер учетной карты объекта, представляющего собой историко-культурную ценность, вид и наименование выявленного объекта культурного наследия	-
14.2	Реквизиты решений Правительства Российской Федерации, органов охраны объектов культурного наследия о включении объекта недвижимости в единый государственный реестр объектов культурного наследия (памятников истории и культуры) народов Российской Федерации либо об отнесении объекта недвижимости к выявленным объектам культурного наследия, подлежащим государственной охране	-
14.3	Реквизиты документа, на основании которого установлены требования к сохранению, содержанию и использованию объектов культурного наследия (памятников истории и культуры) народов Российской Федерации, требования к обеспечению доступа к таким объектам либо выявленному объекту культурного наследия	-

Обозначение (номер) помещения, машино-места на плане здания, сооружения, плане этажа: 601

Кадастровый номер: -

№ п/п	Наименование характеристики	Значение характеристики
1	2	3
1	Вид объекта недвижимости (помещение, машино-место)	Помещение
2	Ранее присвоенный государственный учетный номер помещения, машино-места (кадастровый, инвентарный или условный номер)	-
3	Кадастровый номер исходного объекта недвижимости (объектов недвижимости)	-
4	Номер, тип этажа (этажей), на котором (которых) расположено помещение	Подвал, Подвал
5	Адрес помещения, машино-места	Российская Федерация, 143033, Московская область, г.о Одинцовский, село Лайково, микрорайон Город-событие, дом 22, помещение 601
	Местоположение помещения, машино-места	-
	Дополнение местоположения помещения, машино-места	-
6	Площадь помещения, машино-места (Р), м ²	4.1
7	Назначение помещения	Нежилое
8	Вид жилого помещения (квартира, комната (в квартире)), если жилое помещение расположено в многоквартирном доме	-
9	Вид (виды) разрешенного использования помещения	-
10	Наименование помещения	Кладовая
11	Кадастровый номер (при наличии) или обозначение на плане этажа (или поэтажном плане) квартиры, в которой расположена комната	-
12	Сведения об отнесении к общему имуществу в многоквартирном доме или к вспомогательным помещениям	-
13	Сведения об отнесении к специализированному жилищному фонду или к жилым помещениям наемного дома социального использования или наемного дома коммерческого использования	-
14	Сведения о включении помещения в единый государственный реестр объектов культурного наследия (памятников истории и культуры) народов Российской Федерации	-
14.1	Регистрационный номер, вид и наименование объекта недвижимости в едином государственном реестре объектов культурного наследия (памятников истории и культуры) народов Российской Федерации либо регистрационный номер учетной карты объекта, представляющего собой историко-культурную ценность, вид и наименование выявленного объекта культурного наследия	-

14.2	Реквизиты решений Правительства Российской Федерации, органов охраны объектов культурного наследия о включении объекта недвижимости в единый государственный реестр объектов культурного наследия (памятников истории и культуры) народов Российской Федерации либо об отнесении объекта недвижимости к выявленным объектам культурного наследия, подлежащим государственной охране	-
14.3	Реквизиты документа, на основании которого установлены требования к сохранению, содержанию и использованию объектов культурного наследия (памятников истории и культуры) народов Российской Федерации, требования к обеспечению доступа к таким объектам либо выявленному объекту культурного наследия	-
Обозначение (номер) помещения, машино-места на плане здания, сооружения, плане этажа: 602		
Кадастровый номер: -		
№ п/п	Наименование характеристики	Значение характеристики
1	2	3
1	Вид объекта недвижимости (помещение, машино-место)	Помещение
2	Ранее присвоенный государственный учетный номер помещения, машино-места (кадастровый, инвентарный или условный номер)	-
3	Кадастровый номер исходного объекта недвижимости (объектов недвижимости)	-
4	Номер, тип этажа (этажей), на котором (которых) расположено помещение	Подвал, Подвал
5	Адрес помещения, машино-места	Российская Федерация, 143033, Московская область, г.о Одинцовский, село Лайково, микрорайон Город-событие, дом 22, помещение 602
	Местоположение помещения, машино-места	-
	Дополнение местоположения помещения, машино-места	-
6	Площадь помещения, машино-места (Р), м ²	3.3
7	Назначение помещения	Нежилое
8	Вид жилого помещения (квартира, комната (в квартире), если жилое помещение расположено в многоквартирном доме)	-
9	Вид (виды) разрешенного использования помещения	-
10	Наименование помещения	Кладовая
11	Кадастровый номер (при наличии) или обозначение на плане этажа (или поэтажном плане) квартиры, в которой расположена комната	-
12	Сведения об отнесении к общему имуществу в многоквартирном доме или к вспомогательным помещениям	-
13	Сведения об отнесении к специализированному жилищному фонду или к жилым помещениям наемного дома социального использования или наемного дома коммерческого использования	-

14	Сведения о включении помещения в единый государственный реестр объектов культурного наследия (памятников истории и культуры) народов Российской Федерации	-
14.1	Регистрационный номер, вид и наименование объекта недвижимости в едином государственном реестре объектов культурного наследия (памятников истории и культуры) народов Российской Федерации либо регистрационный номер учетной карты объекта, представляющего собой историко-культурную ценность, вид и наименование выявленного объекта культурного наследия	-
14.2	Реквизиты решений Правительства Российской Федерации, органов охраны объектов культурного наследия о включении объекта недвижимости в единый государственный реестр объектов культурного наследия (памятников истории и культуры) народов Российской Федерации либо об отнесении объекта недвижимости к выявленным объектам культурного наследия, подлежащим государственной охране	-
14.3	Реквизиты документа, на основании которого установлены требования к сохранению, содержанию и использованию объектов культурного наследия (памятников истории и культуры) народов Российской Федерации, требования к обеспечению доступа к таким объектам либо выявленному объекту культурного наследия	-

Обозначение (номер) помещения, машино-места на плане здания, сооружения, плане этажа: 603

Кадастровый номер: -

№ п/п	Наименование характеристики	Значение характеристики
1	2	3
1	Вид объекта недвижимости (помещение, машино-место)	Помещение
2	Ранее присвоенный государственный учетный номер помещения, машино-места (кадастровый, инвентарный или условный номер)	-
3	Кадастровый номер исходного объекта недвижимости (объектов недвижимости)	-
4	Номер, тип этажа (этажей), на котором (которых) расположено помещение	Подвал, Подвал
5	Адрес помещения, машино-места	Российская Федерация, 143033, Московская область, г.о Одинцовский, село Лайково, микрорайон Город-событие, дом 22, помещение 603
	Местоположение помещения, машино-места	-
	Дополнение местоположения помещения, машино-места	-
6	Площадь помещения, машино-места (P), м ²	3.7
7	Назначение помещения	Нежилое
8	Вид жилого помещения (квартира, комната (в квартире)), если жилое помещение расположено в многоквартирном доме	-
9	Вид (виды) разрешенного использования помещения	-
10	Наименование помещения	Кладовая

11	Кадастровый номер (при наличии) или обозначение на плане этажа (или поэтажном плане) квартиры, в которой расположена комната	-
12	Сведения об отнесении к общему имуществу в многоквартирном доме или к вспомогательным помещениям	-
13	Сведения об отнесении к специализированному жилищному фонду или к жилым помещениям наемного дома социального использования или наемного дома коммерческого использования	-
14	Сведения о включении помещения в единый государственный реестр объектов культурного наследия (памятников истории и культуры) народов Российской Федерации	-
14.1	Регистрационный номер, вид и наименование объекта недвижимости в едином государственном реестре объектов культурного наследия (памятников истории и культуры) народов Российской Федерации либо регистрационный номер учетной карты объекта, представляющего собой историко-культурную ценность, вид и наименование выявленного объекта культурного наследия	-
14.2	Реквизиты решений Правительства Российской Федерации, органов охраны объектов культурного наследия о включении объекта недвижимости в единый государственный реестр объектов культурного наследия (памятников истории и культуры) народов Российской Федерации либо об отнесении объекта недвижимости к выявленным объектам культурного наследия, подлежащим государственной охране	-
14.3	Реквизиты документа, на основании которого установлены требования к сохранению, содержанию и использованию объектов культурного наследия (памятников истории и культуры) народов Российской Федерации, требования к обеспечению доступа к таким объектам либо выявленному объекту культурного наследия	-
Обозначение (номер) помещения, машино-места на плане здания, сооружения, плане этажа: 604		
Кадастровый номер: -		
№ п/п	Наименование характеристики	Значение характеристики
1	2	3
1	Вид объекта недвижимости (помещение, машино-место)	Помещение
2	Ранее присвоенный государственный учетный номер помещения, машино-места (кадастровый, инвентарный или условный номер)	-
3	Кадастровый номер исходного объекта недвижимости (объектов недвижимости)	-
4	Номер, тип этажа (этажей), на котором (которых) расположено помещение	Подвал, Подвал
5	Адрес помещения, машино-места	Российская Федерация, 143033, Московская область, г.о Одинцовский, село Лайково, микрорайон Город-событие, дом 22, помещение 604

5	Местоположение помещения, машино-места	-
	Дополнение местоположения помещения, машино-места	-
6	Площадь помещения, машино-места (Р), м2	4.1
7	Назначение помещения	Нежилое
8	Вид жилого помещения (квартира, комната (в квартире), если жилое помещение расположено в многоквартирном доме	-
9	Вид (виды) разрешенного использования помещения	-
10	Наименование помещения	Кладовая
11	Кадастровый номер (при наличии) или обозначение на плане этажа (или поэтажном плане) квартиры, в которой расположена комната	-
12	Сведения об отнесении к общему имуществу в многоквартирном доме или к вспомогательным помещениям	-
13	Сведения об отнесении к специализированному жилищному фонду или к жилым помещениям наемного дома социального использования или наемного дома коммерческого использования	-
14	Сведения о включении помещения в единый государственный реестр объектов культурного наследия (памятников истории и культуры) народов Российской Федерации	-
14.1	Регистрационный номер, вид и наименование объекта недвижимости в едином государственном реестре объектов культурного наследия (памятников истории и культуры) народов Российской Федерации либо регистрационный номер учетной карты объекта, представляющего собой историко-культурную ценность, вид и наименование выявленного объекта культурного наследия	-
14.2	Реквизиты решений Правительства Российской Федерации, органов охраны объектов культурного наследия о включении объекта недвижимости в единый государственный реестр объектов культурного наследия (памятников истории и культуры) народов Российской Федерации либо об отнесении объекта недвижимости к выявленным объектам культурного наследия, подлежащим государственной охране	-
14.3	Реквизиты документа, на основании которого установлены требования к сохранению, содержанию и использованию объектов культурного наследия (памятников истории и культуры) народов Российской Федерации, требования к обеспечению доступа к таким объектам либо выявленному объекту культурного наследия	-

Обозначение (номер) помещения, машино-места на плане здания, сооружения, плане этажа: 605

Кадастровый номер: -

№ п/п	Наименование характеристики	Значение характеристики
1	2	3
1	Вид объекта недвижимости (помещение, машино-место)	Помещение

2	Ранее присвоенный государственный учетный номер помещения, машино-места (кадастровый, инвентарный или условный номер)	-
3	Кадастровый номер исходного объекта недвижимости (объектов недвижимости)	-
4	Номер, тип этажа (этажей), на котором (которых) расположено помещение	Подвал, Подвал
5	Адрес помещения, машино-места	Российская Федерация, 143033, Московская область, г.о Одинцовский, село Лайково, микрорайон Город-событие, дом 22, помещение 605
	Местоположение помещения, машино-места	-
	Дополнение местоположения помещения, машино-места	-
6	Площадь помещения, машино-места (Р), м2	3.2
7	Назначение помещения	Нежилое
8	Вид жилого помещения (квартира, комната (в квартире), если жилое помещение расположено в многоквартирном доме	-
9	Вид (виды) разрешенного использования помещения	-
10	Наименование помещения	Кладовая
11	Кадастровый номер (при наличии) или обозначение на плане этажа (или поэтажном плане) квартиры, в которой расположена комната	-
12	Сведения об отнесении к общему имуществу в многоквартирном доме или к вспомогательным помещениям	-
13	Сведения об отнесении к специализированному жилищному фонду или к жилым помещениям наемного дома социального использования или наемного дома коммерческого использования	-
14	Сведения о включении помещения в единый государственный реестр объектов культурного наследия (памятников истории и культуры) народов Российской Федерации	-
14.1	Регистрационный номер, вид и наименование объекта недвижимости в едином государственном реестре объектов культурного наследия (памятников истории и культуры) народов Российской Федерации либо регистрационный номер учетной карты объекта, представляющего собой историко-культурную ценность, вид и наименование выявленного объекта культурного наследия	-
14.2	Реквизиты решений Правительства Российской Федерации, органов охраны объектов культурного наследия о включении объекта недвижимости в единый государственный реестр объектов культурного наследия (памятников истории и культуры) народов Российской Федерации либо об отнесении объекта недвижимости к выявленным объектам культурного наследия, подлежащим государственной охране	-
14.3	Реквизиты документа, на основании которого установлены требования к сохранению, содержанию и использованию объектов культурного наследия (памятников истории и культуры) народов Российской Федерации, требования к обеспечению доступа к таким объектам либо выявленному объекту культурного наследия	-

Обозначение (номер) помещения, машино-места на плане здания, сооружения, плане этажа: 606

Кадастровый номер: -

№ п/п	Наименование характеристики	Значение характеристики
1	2	3
1	Вид объекта недвижимости (помещение, машино-место)	Помещение
2	Ранее присвоенный государственный учетный номер помещения, машино-места (кадастровый, инвентарный или условный номер)	-
3	Кадастровый номер исходного объекта недвижимости (объектов недвижимости)	-
4	Номер, тип этажа (этажей), на котором (которых) расположено помещение	Подвал, Подвал
5	Адрес помещения, машино-места	Российская Федерация, 143033, Московская область, г.о Одинцовский, село Лайково, микрорайон Город-событие, дом 22, помещение 606
	Местоположение помещения, машино-места	-
	Дополнение местоположения помещения, машино-места	-
6	Площадь помещения, машино-места (Р), м ²	4.1
7	Назначение помещения	Нежилое
8	Вид жилого помещения (квартира, комната (в квартире)), если жилое помещение расположено в многоквартирном доме	-
9	Вид (виды) разрешенного использования помещения	-
10	Наименование помещения	Кладовая
11	Кадастровый номер (при наличии) или обозначение на плане этажа (или поэтажном плане) квартиры, в которой расположена комната	-
12	Сведения об отнесении к общему имуществу в многоквартирном доме или к вспомогательным помещениям	-
13	Сведения об отнесении к специализированному жилищному фонду или к жилым помещениям наемного дома социального использования или наемного дома коммерческого использования	-
14	Сведения о включении помещения в единый государственный реестр объектов культурного наследия (памятников истории и культуры) народов Российской Федерации	-
14.1	Регистрационный номер, вид и наименование объекта недвижимости в едином государственном реестре объектов культурного наследия (памятников истории и культуры) народов Российской Федерации либо регистрационный номер учетной карты объекта, представляющего собой историко-культурную ценность, вид и наименование выявленного объекта культурного наследия	-

14.2	Реквизиты решений Правительства Российской Федерации, органов охраны объектов культурного наследия о включении объекта недвижимости в единый государственный реестр объектов культурного наследия (памятников истории и культуры) народов Российской Федерации либо об отнесении объекта недвижимости к выявленным объектам культурного наследия, подлежащим государственной охране	-
14.3	Реквизиты документа, на основании которого установлены требования к сохранению, содержанию и использованию объектов культурного наследия (памятников истории и культуры) народов Российской Федерации, требования к обеспечению доступа к таким объектам либо выявленному объекту культурного наследия	-
Обозначение (номер) помещения, машино-места на плане здания, сооружения, плане этажа: 607		
Кадастровый номер: -		
№ п/п	Наименование характеристики	Значение характеристики
1	2	3
1	Вид объекта недвижимости (помещение, машино-место)	Помещение
2	Ранее присвоенный государственный учетный номер помещения, машино-места (кадастровый, инвентарный или условный номер)	-
3	Кадастровый номер исходного объекта недвижимости (объектов недвижимости)	-
4	Номер, тип этажа (этажей), на котором (которых) расположено помещение	Подвал, Подвал
5	Адрес помещения, машино-места	Российская Федерация, 143033, Московская область, г.о Одинцовский, село Лайково, микрорайон Город-событие, дом 22, помещение 607
	Местоположение помещения, машино-места	-
	Дополнение местоположения помещения, машино-места	-
6	Площадь помещения, машино-места (Р), м ²	4.2
7	Назначение помещения	Нежилое
8	Вид жилого помещения (квартира, комната (в квартире), если жилое помещение расположено в многоквартирном доме)	-
9	Вид (виды) разрешенного использования помещения	-
10	Наименование помещения	Кладовая
11	Кадастровый номер (при наличии) или обозначение на плане этажа (или поэтажном плане) квартиры, в которой расположена комната	-
12	Сведения об отнесении к общему имуществу в многоквартирном доме или к вспомогательным помещениям	-
13	Сведения об отнесении к специализированному жилищному фонду или к жилым помещениям наемного дома социального использования или наемного дома коммерческого использования	-

14	Сведения о включении помещения в единый государственный реестр объектов культурного наследия (памятников истории и культуры) народов Российской Федерации	-
14.1	Регистрационный номер, вид и наименование объекта недвижимости в едином государственном реестре объектов культурного наследия (памятников истории и культуры) народов Российской Федерации либо регистрационный номер учетной карты объекта, представляющего собой историко-культурную ценность, вид и наименование выявленного объекта культурного наследия	-
14.2	Реквизиты решений Правительства Российской Федерации, органов охраны объектов культурного наследия о включении объекта недвижимости в единый государственный реестр объектов культурного наследия (памятников истории и культуры) народов Российской Федерации либо об отнесении объекта недвижимости к выявленным объектам культурного наследия, подлежащим государственной охране	-
14.3	Реквизиты документа, на основании которого установлены требования к сохранению, содержанию и использованию объектов культурного наследия (памятников истории и культуры) народов Российской Федерации, требования к обеспечению доступа к таким объектам либо выявленному объекту культурного наследия	-

Обозначение (номер) помещения, машино-места на плане здания, сооружения, плане этажа: 608

Кадастровый номер: -

№ п/п	Наименование характеристики	Значение характеристики
1	2	3
1	Вид объекта недвижимости (помещение, машино-место)	Помещение
2	Ранее присвоенный государственный учетный номер помещения, машино-места (кадастровый, инвентарный или условный номер)	-
3	Кадастровый номер исходного объекта недвижимости (объектов недвижимости)	-
4	Номер, тип этажа (этажей), на котором (которых) расположено помещение	Подвал, Подвал
5	Адрес помещения, машино-места	Российская Федерация, 143033, Московская область, г.о Одинцовский, село Лайково, микрорайон Город-событие, дом 22, помещение 608
	Местоположение помещения, машино-места	-
	Дополнение местоположения помещения, машино-места	-
6	Площадь помещения, машино-места (Р), м ²	3.5
7	Назначение помещения	Нежилое
8	Вид жилого помещения (квартира, комната (в квартире)), если жилое помещение расположено в многоквартирном доме	-
9	Вид (виды) разрешенного использования помещения	-
10	Наименование помещения	Кладовая

11	Кадастровый номер (при наличии) или обозначение на плане этажа (или поэтажном плане) квартиры, в которой расположена комната	-
12	Сведения об отнесении к общему имуществу в многоквартирном доме или к вспомогательным помещениям	-
13	Сведения об отнесении к специализированному жилищному фонду или к жилым помещениям наемного дома социального использования или наемного дома коммерческого использования	-
14	Сведения о включении помещения в единый государственный реестр объектов культурного наследия (памятников истории и культуры) народов Российской Федерации	-
14.1	Регистрационный номер, вид и наименование объекта недвижимости в едином государственном реестре объектов культурного наследия (памятников истории и культуры) народов Российской Федерации либо регистрационный номер учетной карты объекта, представляющего собой историко-культурную ценность, вид и наименование выявленного объекта культурного наследия	-
14.2	Реквизиты решений Правительства Российской Федерации, органов охраны объектов культурного наследия о включении объекта недвижимости в единый государственный реестр объектов культурного наследия (памятников истории и культуры) народов Российской Федерации либо об отнесении объекта недвижимости к выявленным объектам культурного наследия, подлежащим государственной охране	-
14.3	Реквизиты документа, на основании которого установлены требования к сохранению, содержанию и использованию объектов культурного наследия (памятников истории и культуры) народов Российской Федерации, требования к обеспечению доступа к таким объектам либо выявленному объекту культурного наследия	-
Обозначение (номер) помещения, машино-места на плане здания, сооружения, плане этажа: 609		
Кадастровый номер: -		
№ п/п	Наименование характеристики	Значение характеристики
1	2	3
1	Вид объекта недвижимости (помещение, машино-место)	Помещение
2	Ранее присвоенный государственный учетный номер помещения, машино-места (кадастровый, инвентарный или условный номер)	-
3	Кадастровый номер исходного объекта недвижимости (объектов недвижимости)	-
4	Номер, тип этажа (этажей), на котором (которых) расположено помещение	Подвал, Подвал
5	Адрес помещения, машино-места	Российская Федерация, 143033, Московская область, г.о Одинцовский, село Лайково, микрорайон Город-событие, дом 22, помещение 609

5	Местоположение помещения, машино-места	-
	Дополнение местоположения помещения, машино-места	-
6	Площадь помещения, машино-места (Р), м2	3.5
7	Назначение помещения	Нежилое
8	Вид жилого помещения (квартира, комната (в квартире), если жилое помещение расположено в многоквартирном доме	-
9	Вид (виды) разрешенного использования помещения	-
10	Наименование помещения	Кладовая
11	Кадастровый номер (при наличии) или обозначение на плане этажа (или поэтажном плане) квартиры, в которой расположена комната	-
12	Сведения об отнесении к общему имуществу в многоквартирном доме или к вспомогательным помещениям	-
13	Сведения об отнесении к специализированному жилищному фонду или к жилым помещениям наемного дома социального использования или наемного дома коммерческого использования	-
14	Сведения о включении помещения в единый государственный реестр объектов культурного наследия (памятников истории и культуры) народов Российской Федерации	-
14.1	Регистрационный номер, вид и наименование объекта недвижимости в едином государственном реестре объектов культурного наследия (памятников истории и культуры) народов Российской Федерации либо регистрационный номер учетной карты объекта, представляющего собой историко-культурную ценность, вид и наименование выявленного объекта культурного наследия	-
14.2	Реквизиты решений Правительства Российской Федерации, органов охраны объектов культурного наследия о включении объекта недвижимости в единый государственный реестр объектов культурного наследия (памятников истории и культуры) народов Российской Федерации либо об отнесении объекта недвижимости к выявленным объектам культурного наследия, подлежащим государственной охране	-
14.3	Реквизиты документа, на основании которого установлены требования к сохранению, содержанию и использованию объектов культурного наследия (памятников истории и культуры) народов Российской Федерации, требования к обеспечению доступа к таким объектам либо выявленному объекту культурного наследия	-

Обозначение (номер) помещения, машино-места на плане здания, сооружения, плане этажа: 610

Кадастровый номер: -

№ п/п	Наименование характеристики	Значение характеристики
1	2	3
1	Вид объекта недвижимости (помещение, машино-место)	Помещение

2	Ранее присвоенный государственный учетный номер помещения, машино-места (кадастровый, инвентарный или условный номер)	-
3	Кадастровый номер исходного объекта недвижимости (объектов недвижимости)	-
4	Номер, тип этажа (этажей), на котором (которых) расположено помещение	Подвал, Подвал
5	Адрес помещения, машино-места	Российская Федерация, 143033, Московская область, г.о Одинцовский, село Лайково, микрорайон Город-событие, дом 22, помещение 610
	Местоположение помещения, машино-места	-
	Дополнение местоположения помещения, машино-места	-
6	Площадь помещения, машино-места (P), м2	3.2
7	Назначение помещения	Нежилое
8	Вид жилого помещения (квартира, комната (в квартире), если жилое помещение расположено в многоквартирном доме	-
9	Вид (виды) разрешенного использования помещения	-
10	Наименование помещения	Кладовая
11	Кадастровый номер (при наличии) или обозначение на плане этажа (или поэтажном плане) квартиры, в которой расположена комната	-
12	Сведения об отнесении к общему имуществу в многоквартирном доме или к вспомогательным помещениям	-
13	Сведения об отнесении к специализированному жилищному фонду или к жилым помещениям наемного дома социального использования или наемного дома коммерческого использования	-
14	Сведения о включении помещения в единый государственный реестр объектов культурного наследия (памятников истории и культуры) народов Российской Федерации	-
14.1	Регистрационный номер, вид и наименование объекта недвижимости в едином государственном реестре объектов культурного наследия (памятников истории и культуры) народов Российской Федерации либо регистрационный номер учетной карты объекта, представляющего собой историко-культурную ценность, вид и наименование выявленного объекта культурного наследия	-
14.2	Реквизиты решений Правительства Российской Федерации, органов охраны объектов культурного наследия о включении объекта недвижимости в единый государственный реестр объектов культурного наследия (памятников истории и культуры) народов Российской Федерации либо об отнесении объекта недвижимости к выявленным объектам культурного наследия, подлежащим государственной охране	-
14.3	Реквизиты документа, на основании которого установлены требования к сохранению, содержанию и использованию объектов культурного наследия (памятников истории и культуры) народов Российской Федерации, требования к обеспечению доступа к таким объектам либо выявленному объекту культурного наследия	-

Обозначение (номер) помещения, машино-места на плане здания, сооружения, плане этажа: 611

Кадастровый номер: -

№ п/п	Наименование характеристики	Значение характеристики
1	2	3
1	Вид объекта недвижимости (помещение, машино-место)	Помещение
2	Ранее присвоенный государственный учетный номер помещения, машино-места (кадастровый, инвентарный или условный номер)	-
3	Кадастровый номер исходного объекта недвижимости (объектов недвижимости)	-
4	Номер, тип этажа (этажей), на котором (которых) расположено помещение	Подвал, Подвал
5	Адрес помещения, машино-места	Российская Федерация, 143033, Московская область, г.о Одинцовский, село Лайково, микрорайон Город-событие, дом 22, помещение 611
	Местоположение помещения, машино-места	-
	Дополнение местоположения помещения, машино-места	-
6	Площадь помещения, машино-места (Р), м ²	3.2
7	Назначение помещения	Нежилое
8	Вид жилого помещения (квартира, комната (в квартире)), если жилое помещение расположено в многоквартирном доме	-
9	Вид (виды) разрешенного использования помещения	-
10	Наименование помещения	Кладовая
11	Кадастровый номер (при наличии) или обозначение на плане этажа (или поэтажном плане) квартиры, в которой расположена комната	-
12	Сведения об отнесении к общему имуществу в многоквартирном доме или к вспомогательным помещениям	-
13	Сведения об отнесении к специализированному жилищному фонду или к жилым помещениям наемного дома социального использования или наемного дома коммерческого использования	-
14	Сведения о включении помещения в единый государственный реестр объектов культурного наследия (памятников истории и культуры) народов Российской Федерации	-
14.1	Регистрационный номер, вид и наименование объекта недвижимости в едином государственном реестре объектов культурного наследия (памятников истории и культуры) народов Российской Федерации либо регистрационный номер учетной карты объекта, представляющего собой историко-культурную ценность, вид и наименование выявленного объекта культурного наследия	-

14.2	Реквизиты решений Правительства Российской Федерации, органов охраны объектов культурного наследия о включении объекта недвижимости в единый государственный реестр объектов культурного наследия (памятников истории и культуры) народов Российской Федерации либо об отнесении объекта недвижимости к выявленным объектам культурного наследия, подлежащим государственной охране	-
14.3	Реквизиты документа, на основании которого установлены требования к сохранению, содержанию и использованию объектов культурного наследия (памятников истории и культуры) народов Российской Федерации, требования к обеспечению доступа к таким объектам либо выявленному объекту культурного наследия	-
Обозначение (номер) помещения, машино-места на плане здания, сооружения, плане этажа: 612		
Кадастровый номер: -		
№ п/п	Наименование характеристики	Значение характеристики
1	2	3
1	Вид объекта недвижимости (помещение, машино-место)	Помещение
2	Ранее присвоенный государственный учетный номер помещения, машино-места (кадастровый, инвентарный или условный номер)	-
3	Кадастровый номер исходного объекта недвижимости (объектов недвижимости)	-
4	Номер, тип этажа (этажей), на котором (которых) расположено помещение	Подвал, Подвал
5	Адрес помещения, машино-места	Российская Федерация, 143033, Московская область, г.о Одинцовский, село Лайково, микрорайон Город-событие, дом 22, помещение 612
	Местоположение помещения, машино-места	-
	Дополнение местоположения помещения, машино-места	-
6	Площадь помещения, машино-места (Р), м ²	5.0
7	Назначение помещения	Нежилое
8	Вид жилого помещения (квартира, комната (в квартире), если жилое помещение расположено в многоквартирном доме)	-
9	Вид (виды) разрешенного использования помещения	-
10	Наименование помещения	Кладовая
11	Кадастровый номер (при наличии) или обозначение на плане этажа (или поэтажном плане) квартиры, в которой расположена комната	-
12	Сведения об отнесении к общему имуществу в многоквартирном доме или к вспомогательным помещениям	-
13	Сведения об отнесении к специализированному жилищному фонду или к жилым помещениям наемного дома социального использования или наемного дома коммерческого использования	-

14	Сведения о включении помещения в единый государственный реестр объектов культурного наследия (памятников истории и культуры) народов Российской Федерации	-
14.1	Регистрационный номер, вид и наименование объекта недвижимости в едином государственном реестре объектов культурного наследия (памятников истории и культуры) народов Российской Федерации либо регистрационный номер учетной карты объекта, представляющего собой историко-культурную ценность, вид и наименование выявленного объекта культурного наследия	-
14.2	Реквизиты решений Правительства Российской Федерации, органов охраны объектов культурного наследия о включении объекта недвижимости в единый государственный реестр объектов культурного наследия (памятников истории и культуры) народов Российской Федерации либо об отнесении объекта недвижимости к выявленным объектам культурного наследия, подлежащим государственной охране	-
14.3	Реквизиты документа, на основании которого установлены требования к сохранению, содержанию и использованию объектов культурного наследия (памятников истории и культуры) народов Российской Федерации, требования к обеспечению доступа к таким объектам либо выявленному объекту культурного наследия	-

Обозначение (номер) помещения, машино-места на плане здания, сооружения, плане этажа: 701

Кадастровый номер: -

№ п/п	Наименование характеристики	Значение характеристики
1	2	3
1	Вид объекта недвижимости (помещение, машино-место)	Помещение
2	Ранее присвоенный государственный учетный номер помещения, машино-места (кадастровый, инвентарный или условный номер)	-
3	Кадастровый номер исходного объекта недвижимости (объектов недвижимости)	-
4	Номер, тип этажа (этажей), на котором (которых) расположено помещение	Подвал, Подвал
5	Адрес помещения, машино-места	Российская Федерация, 143033, Московская область, г.о Одинцовский, село Лайково, микрорайон Город-событие, дом 22, помещение 701
	Местоположение помещения, машино-места	-
	Дополнение местоположения помещения, машино-места	-
6	Площадь помещения, машино-места (Р), м ²	5.2
7	Назначение помещения	Нежилое
8	Вид жилого помещения (квартира, комната (в квартире)), если жилое помещение расположено в многоквартирном доме	-
9	Вид (виды) разрешенного использования помещения	-
10	Наименование помещения	Кладовая

11	Кадастровый номер (при наличии) или обозначение на плане этажа (или поэтажном плане) квартиры, в которой расположена комната	-
12	Сведения об отнесении к общему имуществу в многоквартирном доме или к вспомогательным помещениям	-
13	Сведения об отнесении к специализированному жилищному фонду или к жилым помещениям наемного дома социального использования или наемного дома коммерческого использования	-
14	Сведения о включении помещения в единый государственный реестр объектов культурного наследия (памятников истории и культуры) народов Российской Федерации	-
14.1	Регистрационный номер, вид и наименование объекта недвижимости в едином государственном реестре объектов культурного наследия (памятников истории и культуры) народов Российской Федерации либо регистрационный номер учетной карты объекта, представляющего собой историко-культурную ценность, вид и наименование выявленного объекта культурного наследия	-
14.2	Реквизиты решений Правительства Российской Федерации, органов охраны объектов культурного наследия о включении объекта недвижимости в единый государственный реестр объектов культурного наследия (памятников истории и культуры) народов Российской Федерации либо об отнесении объекта недвижимости к выявленным объектам культурного наследия, подлежащим государственной охране	-
14.3	Реквизиты документа, на основании которого установлены требования к сохранению, содержанию и использованию объектов культурного наследия (памятников истории и культуры) народов Российской Федерации, требования к обеспечению доступа к таким объектам либо выявленному объекту культурного наследия	-
Обозначение (номер) помещения, машино-места на плане здания, сооружения, плане этажа: 702		
Кадастровый номер: -		
№ п/п	Наименование характеристики	Значение характеристики
1	2	3
1	Вид объекта недвижимости (помещение, машино-место)	Помещение
2	Ранее присвоенный государственный учетный номер помещения, машино-места (кадастровый, инвентарный или условный номер)	-
3	Кадастровый номер исходного объекта недвижимости (объектов недвижимости)	-
4	Номер, тип этажа (этажей), на котором (которых) расположено помещение	Подвал, Подвал
5	Адрес помещения, машино-места	Российская Федерация, 143033, Московская область, г.о Одинцовский, село Лайково, микрорайон Город-событие, дом 22, помещение 702

5	Местоположение помещения, машино-места	-
	Дополнение местоположения помещения, машино-места	-
6	Площадь помещения, машино-места (Р), м2	5.2
7	Назначение помещения	Нежилое
8	Вид жилого помещения (квартира, комната (в квартире), если жилое помещение расположено в многоквартирном доме)	-
9	Вид (виды) разрешенного использования помещения	-
10	Наименование помещения	Кладовая
11	Кадастровый номер (при наличии) или обозначение на плане этажа (или поэтажном плане) квартиры, в которой расположена комната	-
12	Сведения об отнесении к общему имуществу в многоквартирном доме или к вспомогательным помещениям	-
13	Сведения об отнесении к специализированному жилищному фонду или к жилым помещениям наемного дома социального использования или наемного дома коммерческого использования	-
14	Сведения о включении помещения в единый государственный реестр объектов культурного наследия (памятников истории и культуры) народов Российской Федерации	-
14.1	Регистрационный номер, вид и наименование объекта недвижимости в едином государственном реестре объектов культурного наследия (памятников истории и культуры) народов Российской Федерации либо регистрационный номер учетной карты объекта, представляющего собой историко-культурную ценность, вид и наименование выявленного объекта культурного наследия	-
14.2	Реквизиты решений Правительства Российской Федерации, органов охраны объектов культурного наследия о включении объекта недвижимости в единый государственный реестр объектов культурного наследия (памятников истории и культуры) народов Российской Федерации либо об отнесении объекта недвижимости к выявленным объектам культурного наследия, подлежащим государственной охране	-
14.3	Реквизиты документа, на основании которого установлены требования к сохранению, содержанию и использованию объектов культурного наследия (памятников истории и культуры) народов Российской Федерации, требования к обеспечению доступа к таким объектам либо выявленному объекту культурного наследия	-
Обозначение (номер) помещения, машино-места на плане здания, сооружения, плане этажа: 703		
Кадастровый номер: -		
№ п/п	Наименование характеристики	Значение характеристики
1	2	3
1	Вид объекта недвижимости (помещение, машино-место)	Помещение

2	Ранее присвоенный государственный учетный номер помещения, машино-места (кадастровый, инвентарный или условный номер)	-
3	Кадастровый номер исходного объекта недвижимости (объектов недвижимости)	-
4	Номер, тип этажа (этажей), на котором (которых) расположено помещение	Подвал, Подвал
5	Адрес помещения, машино-места	Российская Федерация, 143033, Московская область, г.о Одинцовский, село Лайково, микрорайон Город-событие, дом 22, помещение 703
	Местоположение помещения, машино-места	-
	Дополнение местоположения помещения, машино-места	-
6	Площадь помещения, машино-места (P), м2	2.2
7	Назначение помещения	Нежилое
8	Вид жилого помещения (квартира, комната (в квартире), если жилое помещение расположено в многоквартирном доме	-
9	Вид (виды) разрешенного использования помещения	-
10	Наименование помещения	Кладовая
11	Кадастровый номер (при наличии) или обозначение на плане этажа (или поэтажном плане) квартиры, в которой расположена комната	-
12	Сведения об отнесении к общему имуществу в многоквартирном доме или к вспомогательным помещениям	-
13	Сведения об отнесении к специализированному жилищному фонду или к жилым помещениям наемного дома социального использования или наемного дома коммерческого использования	-
14	Сведения о включении помещения в единый государственный реестр объектов культурного наследия (памятников истории и культуры) народов Российской Федерации	-
14.1	Регистрационный номер, вид и наименование объекта недвижимости в едином государственном реестре объектов культурного наследия (памятников истории и культуры) народов Российской Федерации либо регистрационный номер учетной карты объекта, представляющего собой историко-культурную ценность, вид и наименование выявленного объекта культурного наследия	-
14.2	Реквизиты решений Правительства Российской Федерации, органов охраны объектов культурного наследия о включении объекта недвижимости в единый государственный реестр объектов культурного наследия (памятников истории и культуры) народов Российской Федерации либо об отнесении объекта недвижимости к выявленным объектам культурного наследия, подлежащим государственной охране	-
14.3	Реквизиты документа, на основании которого установлены требования к сохранению, содержанию и использованию объектов культурного наследия (памятников истории и культуры) народов Российской Федерации, требования к обеспечению доступа к таким объектам либо выявленному объекту культурного наследия	-

Обозначение (номер) помещения, машино-места на плане здания, сооружения, плане этажа: 704

Кадастровый номер: -

№ п/п	Наименование характеристики	Значение характеристики
1	2	3
1	Вид объекта недвижимости (помещение, машино-место)	Помещение
2	Ранее присвоенный государственный учетный номер помещения, машино-места (кадастровый, инвентарный или условный номер)	-
3	Кадастровый номер исходного объекта недвижимости (объектов недвижимости)	-
4	Номер, тип этажа (этажей), на котором (которых) расположено помещение	Подвал, Подвал
5	Адрес помещения, машино-места	Российская Федерация, 143033, Московская область, г.о Одинцовский, село Лайково, микрорайон Город-событие, дом 22, помещение 704
	Местоположение помещения, машино-места	-
	Дополнение местоположения помещения, машино-места	-
6	Площадь помещения, машино-места (Р), м ²	5.7
7	Назначение помещения	Нежилое
8	Вид жилого помещения (квартира, комната (в квартире), если жилое помещение расположено в многоквартирном доме)	-
9	Вид (виды) разрешенного использования помещения	-
10	Наименование помещения	Кладовая
11	Кадастровый номер (при наличии) или обозначение на плане этажа (или поэтажном плане) квартиры, в которой расположена комната	-
12	Сведения об отнесении к общему имуществу в многоквартирном доме или к вспомогательным помещениям	-
13	Сведения об отнесении к специализированному жилищному фонду или к жилым помещениям наемного дома социального использования или наемного дома коммерческого использования	-
14	Сведения о включении помещения в единый государственный реестр объектов культурного наследия (памятников истории и культуры) народов Российской Федерации	-
14.1	Регистрационный номер, вид и наименование объекта недвижимости в едином государственном реестре объектов культурного наследия (памятников истории и культуры) народов Российской Федерации либо регистрационный номер учетной карты объекта, представляющего собой историко-культурную ценность, вид и наименование выявленного объекта культурного наследия	-

14.2	Реквизиты решений Правительства Российской Федерации, органов охраны объектов культурного наследия о включении объекта недвижимости в единый государственный реестр объектов культурного наследия (памятников истории и культуры) народов Российской Федерации либо об отнесении объекта недвижимости к выявленным объектам культурного наследия, подлежащим государственной охране	-
14.3	Реквизиты документа, на основании которого установлены требования к сохранению, содержанию и использованию объектов культурного наследия (памятников истории и культуры) народов Российской Федерации, требования к обеспечению доступа к таким объектам либо выявленному объекту культурного наследия	-
Обозначение (номер) помещения, машино-места на плане здания, сооружения, плане этажа: 705		
Кадастровый номер: -		
№ п/п	Наименование характеристики	Значение характеристики
1	2	3
1	Вид объекта недвижимости (помещение, машино-место)	Помещение
2	Ранее присвоенный государственный учетный номер помещения, машино-места (кадастровый, инвентарный или условный номер)	-
3	Кадастровый номер исходного объекта недвижимости (объектов недвижимости)	-
4	Номер, тип этажа (этажей), на котором (которых) расположено помещение	Подвал, Подвал
5	Адрес помещения, машино-места	Российская Федерация, 143033, Московская область, г.о Одинцовский, село Лайково, микрорайон Город-событие, дом 22, помещение 705
	Местоположение помещения, машино-места	-
	Дополнение местоположения помещения, машино-места	-
6	Площадь помещения, машино-места (Р), м ²	4.7
7	Назначение помещения	Нежилое
8	Вид жилого помещения (квартира, комната (в квартире), если жилое помещение расположено в многоквартирном доме)	-
9	Вид (виды) разрешенного использования помещения	-
10	Наименование помещения	Кладовая
11	Кадастровый номер (при наличии) или обозначение на плане этажа (или поэтажном плане) квартиры, в которой расположена комната	-
12	Сведения об отнесении к общему имуществу в многоквартирном доме или к вспомогательным помещениям	-
13	Сведения об отнесении к специализированному жилищному фонду или к жилым помещениям наемного дома социального использования или наемного дома коммерческого использования	-

14	Сведения о включении помещения в единый государственный реестр объектов культурного наследия (памятников истории и культуры) народов Российской Федерации	-
14.1	Регистрационный номер, вид и наименование объекта недвижимости в едином государственном реестре объектов культурного наследия (памятников истории и культуры) народов Российской Федерации либо регистрационный номер учетной карты объекта, представляющего собой историко-культурную ценность, вид и наименование выявленного объекта культурного наследия	-
14.2	Реквизиты решений Правительства Российской Федерации, органов охраны объектов культурного наследия о включении объекта недвижимости в единый государственный реестр объектов культурного наследия (памятников истории и культуры) народов Российской Федерации либо об отнесении объекта недвижимости к выявленным объектам культурного наследия, подлежащим государственной охране	-
14.3	Реквизиты документа, на основании которого установлены требования к сохранению, содержанию и использованию объектов культурного наследия (памятников истории и культуры) народов Российской Федерации, требования к обеспечению доступа к таким объектам либо выявленному объекту культурного наследия	-

Обозначение (номер) помещения, машино-места на плане здания, сооружения, плане этажа: 706

Кадастровый номер: -

№ п/п	Наименование характеристики	Значение характеристики
1	2	3
1	Вид объекта недвижимости (помещение, машино-место)	Помещение
2	Ранее присвоенный государственный учетный номер помещения, машино-места (кадастровый, инвентарный или условный номер)	-
3	Кадастровый номер исходного объекта недвижимости (объектов недвижимости)	-
4	Номер, тип этажа (этажей), на котором (которых) расположено помещение	Подвал, Подвал
5	Адрес помещения, машино-места	Российская Федерация, 143033, Московская область, г.о Одинцовский, село Лайково, микрорайон Город-событие, дом 22, помещение 706
	Местоположение помещения, машино-места	-
	Дополнение местоположения помещения, машино-места	-
6	Площадь помещения, машино-места (Р), м ²	5.0
7	Назначение помещения	Нежилое
8	Вид жилого помещения (квартира, комната (в квартире)), если жилое помещение расположено в многоквартирном доме	-
9	Вид (виды) разрешенного использования помещения	-
10	Наименование помещения	Кладовая

11	Кадастровый номер (при наличии) или обозначение на плане этажа (или поэтажном плане) квартиры, в которой расположена комната	-
12	Сведения об отнесении к общему имуществу в многоквартирном доме или к вспомогательным помещениям	-
13	Сведения об отнесении к специализированному жилищному фонду или к жилым помещениям наемного дома социального использования или наемного дома коммерческого использования	-
14	Сведения о включении помещения в единый государственный реестр объектов культурного наследия (памятников истории и культуры) народов Российской Федерации	-
14.1	Регистрационный номер, вид и наименование объекта недвижимости в едином государственном реестре объектов культурного наследия (памятников истории и культуры) народов Российской Федерации либо регистрационный номер учетной карты объекта, представляющего собой историко-культурную ценность, вид и наименование выявленного объекта культурного наследия	-
14.2	Реквизиты решений Правительства Российской Федерации, органов охраны объектов культурного наследия о включении объекта недвижимости в единый государственный реестр объектов культурного наследия (памятников истории и культуры) народов Российской Федерации либо об отнесении объекта недвижимости к выявленным объектам культурного наследия, подлежащим государственной охране	-
14.3	Реквизиты документа, на основании которого установлены требования к сохранению, содержанию и использованию объектов культурного наследия (памятников истории и культуры) народов Российской Федерации, требования к обеспечению доступа к таким объектам либо выявленному объекту культурного наследия	-
Обозначение (номер) помещения, машино-места на плане здания, сооружения, плане этажа: 707		
Кадастровый номер: -		
№ п/п	Наименование характеристики	Значение характеристики
1	2	3
1	Вид объекта недвижимости (помещение, машино-место)	Помещение
2	Ранее присвоенный государственный учетный номер помещения, машино-места (кадастровый, инвентарный или условный номер)	-
3	Кадастровый номер исходного объекта недвижимости (объектов недвижимости)	-
4	Номер, тип этажа (этажей), на котором (которых) расположено помещение	Подвал, Подвал
5	Адрес помещения, машино-места	Российская Федерация, 143033, Московская область, г.о Одинцовский, село Лайково, микрорайон Город-событие, дом 22, помещение 707

5	Местоположение помещения, машино-места	-
	Дополнение местоположения помещения, машино-места	-
6	Площадь помещения, машино-места (Р), м2	3.9
7	Назначение помещения	Нежилое
8	Вид жилого помещения (квартира, комната (в квартире), если жилое помещение расположено в многоквартирном доме)	-
9	Вид (виды) разрешенного использования помещения	-
10	Наименование помещения	Кладовая
11	Кадастровый номер (при наличии) или обозначение на плане этажа (или поэтажном плане) квартиры, в которой расположена комната	-
12	Сведения об отнесении к общему имуществу в многоквартирном доме или к вспомогательным помещениям	-
13	Сведения об отнесении к специализированному жилищному фонду или к жилым помещениям наемного дома социального использования или наемного дома коммерческого использования	-
14	Сведения о включении помещения в единый государственный реестр объектов культурного наследия (памятников истории и культуры) народов Российской Федерации	-
14.1	Регистрационный номер, вид и наименование объекта недвижимости в едином государственном реестре объектов культурного наследия (памятников истории и культуры) народов Российской Федерации либо регистрационный номер учетной карты объекта, представляющего собой историко-культурную ценность, вид и наименование выявленного объекта культурного наследия	-
14.2	Реквизиты решений Правительства Российской Федерации, органов охраны объектов культурного наследия о включении объекта недвижимости в единый государственный реестр объектов культурного наследия (памятников истории и культуры) народов Российской Федерации либо об отнесении объекта недвижимости к выявленным объектам культурного наследия, подлежащим государственной охране	-
14.3	Реквизиты документа, на основании которого установлены требования к сохранению, содержанию и использованию объектов культурного наследия (памятников истории и культуры) народов Российской Федерации, требования к обеспечению доступа к таким объектам либо выявленному объекту культурного наследия	-
Обозначение (номер) помещения, машино-места на плане здания, сооружения, плане этажа: 708		
Кадастровый номер: -		
№ п/п	Наименование характеристики	Значение характеристики
1	2	3
1	Вид объекта недвижимости (помещение, машино-место)	Помещение

2	Ранее присвоенный государственный учетный номер помещения, машино-места (кадастровый, инвентарный или условный номер)	-
3	Кадастровый номер исходного объекта недвижимости (объектов недвижимости)	-
4	Номер, тип этажа (этажей), на котором (которых) расположено помещение	Подвал, Подвал
5	Адрес помещения, машино-места	Российская Федерация, 143033, Московская область, г.о Одинцовский, село Лайково, микрорайон Город-событие, дом 22, помещение 708
	Местоположение помещения, машино-места	-
	Дополнение местоположения помещения, машино-места	-
6	Площадь помещения, машино-места (P), м2	3.7
7	Назначение помещения	Нежилое
8	Вид жилого помещения (квартира, комната (в квартире), если жилое помещение расположено в многоквартирном доме	-
9	Вид (виды) разрешенного использования помещения	-
10	Наименование помещения	Кладовая
11	Кадастровый номер (при наличии) или обозначение на плане этажа (или поэтажном плане) квартиры, в которой расположена комната	-
12	Сведения об отнесении к общему имуществу в многоквартирном доме или к вспомогательным помещениям	-
13	Сведения об отнесении к специализированному жилищному фонду или к жилым помещениям наемного дома социального использования или наемного дома коммерческого использования	-
14	Сведения о включении помещения в единый государственный реестр объектов культурного наследия (памятников истории и культуры) народов Российской Федерации	-
14.1	Регистрационный номер, вид и наименование объекта недвижимости в едином государственном реестре объектов культурного наследия (памятников истории и культуры) народов Российской Федерации либо регистрационный номер учетной карты объекта, представляющего собой историко-культурную ценность, вид и наименование выявленного объекта культурного наследия	-
14.2	Реквизиты решений Правительства Российской Федерации, органов охраны объектов культурного наследия о включении объекта недвижимости в единый государственный реестр объектов культурного наследия (памятников истории и культуры) народов Российской Федерации либо об отнесении объекта недвижимости к выявленным объектам культурного наследия, подлежащим государственной охране	-
14.3	Реквизиты документа, на основании которого установлены требования к сохранению, содержанию и использованию объектов культурного наследия (памятников истории и культуры) народов Российской Федерации, требования к обеспечению доступа к таким объектам либо выявленному объекту культурного наследия	-

Обозначение (номер) помещения, машино-места на плане здания, сооружения, плане этажа: 709

Кадастровый номер: -

№ п/п	Наименование характеристики	Значение характеристики
1	2	3
1	Вид объекта недвижимости (помещение, машино-место)	Помещение
2	Ранее присвоенный государственный учетный номер помещения, машино-места (кадастровый, инвентарный или условный номер)	-
3	Кадастровый номер исходного объекта недвижимости (объектов недвижимости)	-
4	Номер, тип этажа (этажей), на котором (которых) расположено помещение	Подвал, Подвал
5	Адрес помещения, машино-места	Российская Федерация, 143033, Московская область, г.о Одинцовский, село Лайково, микрорайон Город-событие, дом 22, помещение 709
	Местоположение помещения, машино-места	-
	Дополнение местоположения помещения, машино-места	-
6	Площадь помещения, машино-места (Р), м ²	5.2
7	Назначение помещения	Нежилое
8	Вид жилого помещения (квартира, комната (в квартире)), если жилое помещение расположено в многоквартирном доме	-
9	Вид (виды) разрешенного использования помещения	-
10	Наименование помещения	Кладовая
11	Кадастровый номер (при наличии) или обозначение на плане этажа (или поэтажном плане) квартиры, в которой расположена комната	-
12	Сведения об отнесении к общему имуществу в многоквартирном доме или к вспомогательным помещениям	-
13	Сведения об отнесении к специализированному жилищному фонду или к жилым помещениям наемного дома социального использования или наемного дома коммерческого использования	-
14	Сведения о включении помещения в единый государственный реестр объектов культурного наследия (памятников истории и культуры) народов Российской Федерации	-
14.1	Регистрационный номер, вид и наименование объекта недвижимости в едином государственном реестре объектов культурного наследия (памятников истории и культуры) народов Российской Федерации либо регистрационный номер учетной карты объекта, представляющего собой историко-культурную ценность, вид и наименование выявленного объекта культурного наследия	-

14.2	Реквизиты решений Правительства Российской Федерации, органов охраны объектов культурного наследия о включении объекта недвижимости в единый государственный реестр объектов культурного наследия (памятников истории и культуры) народов Российской Федерации либо об отнесении объекта недвижимости к выявленным объектам культурного наследия, подлежащим государственной охране	-
14.3	Реквизиты документа, на основании которого установлены требования к сохранению, содержанию и использованию объектов культурного наследия (памятников истории и культуры) народов Российской Федерации, требования к обеспечению доступа к таким объектам либо выявленному объекту культурного наследия	-
Обозначение (номер) помещения, машино-места на плане здания, сооружения, плане этажа: 710		
Кадастровый номер: -		
№ п/п	Наименование характеристики	Значение характеристики
1	2	3
1	Вид объекта недвижимости (помещение, машино-место)	Помещение
2	Ранее присвоенный государственный учетный номер помещения, машино-места (кадастровый, инвентарный или условный номер)	-
3	Кадастровый номер исходного объекта недвижимости (объектов недвижимости)	-
4	Номер, тип этажа (этажей), на котором (которых) расположено помещение	Подвал, Подвал
5	Адрес помещения, машино-места	Российская Федерация, 143033, Московская область, г.о Одинцовский, село Лайково, микрорайон Город-событие, дом 22, помещение 710
	Местоположение помещения, машино-места	-
	Дополнение местоположения помещения, машино-места	-
6	Площадь помещения, машино-места (Р), м ²	5.9
7	Назначение помещения	Нежилое
8	Вид жилого помещения (квартира, комната (в квартире), если жилое помещение расположено в многоквартирном доме)	-
9	Вид (виды) разрешенного использования помещения	-
10	Наименование помещения	Кладовая
11	Кадастровый номер (при наличии) или обозначение на плане этажа (или поэтажном плане) квартиры, в которой расположена комната	-
12	Сведения об отнесении к общему имуществу в многоквартирном доме или к вспомогательным помещениям	-
13	Сведения об отнесении к специализированному жилищному фонду или к жилым помещениям наемного дома социального использования или наемного дома коммерческого использования	-

14	Сведения о включении помещения в единый государственный реестр объектов культурного наследия (памятников истории и культуры) народов Российской Федерации	-
14.1	Регистрационный номер, вид и наименование объекта недвижимости в едином государственном реестре объектов культурного наследия (памятников истории и культуры) народов Российской Федерации либо регистрационный номер учетной карты объекта, представляющего собой историко-культурную ценность, вид и наименование выявленного объекта культурного наследия	-
14.2	Реквизиты решений Правительства Российской Федерации, органов охраны объектов культурного наследия о включении объекта недвижимости в единый государственный реестр объектов культурного наследия (памятников истории и культуры) народов Российской Федерации либо об отнесении объекта недвижимости к выявленным объектам культурного наследия, подлежащим государственной охране	-
14.3	Реквизиты документа, на основании которого установлены требования к сохранению, содержанию и использованию объектов культурного наследия (памятников истории и культуры) народов Российской Федерации, требования к обеспечению доступа к таким объектам либо выявленному объекту культурного наследия	-

Обозначение (номер) помещения, машино-места на плане здания, сооружения, плане этажа: 711

Кадастровый номер: -

№ п/п	Наименование характеристики	Значение характеристики
1	2	3
1	Вид объекта недвижимости (помещение, машино-место)	Помещение
2	Ранее присвоенный государственный учетный номер помещения, машино-места (кадастровый, инвентарный или условный номер)	-
3	Кадастровый номер исходного объекта недвижимости (объектов недвижимости)	-
4	Номер, тип этажа (этажей), на котором (которых) расположено помещение	Подвал, Подвал
5	Адрес помещения, машино-места	Российская Федерация, 143033, Московская область, г.о Одинцовский, село Лайково, микрорайон Город-событие, дом 22, помещение 711
	Местоположение помещения, машино-места	-
	Дополнение местоположения помещения, машино-места	-
6	Площадь помещения, машино-места (P), м ²	5.8
7	Назначение помещения	Нежилое
8	Вид жилого помещения (квартира, комната (в квартире)), если жилое помещение расположено в многоквартирном доме	-
9	Вид (виды) разрешенного использования помещения	-
10	Наименование помещения	Кладовая

11	Кадастровый номер (при наличии) или обозначение на плане этажа (или поэтажном плане) квартиры, в которой расположена комната	-
12	Сведения об отнесении к общему имуществу в многоквартирном доме или к вспомогательным помещениям	-
13	Сведения об отнесении к специализированному жилищному фонду или к жилым помещениям наемного дома социального использования или наемного дома коммерческого использования	-
14	Сведения о включении помещения в единый государственный реестр объектов культурного наследия (памятников истории и культуры) народов Российской Федерации	-
14.1	Регистрационный номер, вид и наименование объекта недвижимости в едином государственном реестре объектов культурного наследия (памятников истории и культуры) народов Российской Федерации либо регистрационный номер учетной карты объекта, представляющего собой историко-культурную ценность, вид и наименование выявленного объекта культурного наследия	-
14.2	Реквизиты решений Правительства Российской Федерации, органов охраны объектов культурного наследия о включении объекта недвижимости в единый государственный реестр объектов культурного наследия (памятников истории и культуры) народов Российской Федерации либо об отнесении объекта недвижимости к выявленным объектам культурного наследия, подлежащим государственной охране	-
14.3	Реквизиты документа, на основании которого установлены требования к сохранению, содержанию и использованию объектов культурного наследия (памятников истории и культуры) народов Российской Федерации, требования к обеспечению доступа к таким объектам либо выявленному объекту культурного наследия	-
Обозначение (номер) помещения, машино-места на плане здания, сооружения, плане этажа: 712		
Кадастровый номер: -		
№ п/п	Наименование характеристики	Значение характеристики
1	2	3
1	Вид объекта недвижимости (помещение, машино-место)	Помещение
2	Ранее присвоенный государственный учетный номер помещения, машино-места (кадастровый, инвентарный или условный номер)	-
3	Кадастровый номер исходного объекта недвижимости (объектов недвижимости)	-
4	Номер, тип этажа (этажей), на котором (которых) расположено помещение	Подвал, Подвал
5	Адрес помещения, машино-места	Российская Федерация, 143033, Московская область, г.о Одинцовский, село Лайково, микрорайон Город-событие, дом 22, помещение 712

5	Местоположение помещения, машино-места	-
	Дополнение местоположения помещения, машино-места	-
6	Площадь помещения, машино-места (Р), м2	4.5
7	Назначение помещения	Нежилое
8	Вид жилого помещения (квартира, комната (в квартире), если жилое помещение расположено в многоквартирном доме)	-
9	Вид (виды) разрешенного использования помещения	-
10	Наименование помещения	Кладовая
11	Кадастровый номер (при наличии) или обозначение на плане этажа (или поэтажном плане) квартиры, в которой расположена комната	-
12	Сведения об отнесении к общему имуществу в многоквартирном доме или к вспомогательным помещениям	-
13	Сведения об отнесении к специализированному жилищному фонду или к жилым помещениям наемного дома социального использования или наемного дома коммерческого использования	-
14	Сведения о включении помещения в единый государственный реестр объектов культурного наследия (памятников истории и культуры) народов Российской Федерации	-
14.1	Регистрационный номер, вид и наименование объекта недвижимости в едином государственном реестре объектов культурного наследия (памятников истории и культуры) народов Российской Федерации либо регистрационный номер учетной карты объекта, представляющего собой историко-культурную ценность, вид и наименование выявленного объекта культурного наследия	-
14.2	Реквизиты решений Правительства Российской Федерации, органов охраны объектов культурного наследия о включении объекта недвижимости в единый государственный реестр объектов культурного наследия (памятников истории и культуры) народов Российской Федерации либо об отнесении объекта недвижимости к выявленным объектам культурного наследия, подлежащим государственной охране	-
14.3	Реквизиты документа, на основании которого установлены требования к сохранению, содержанию и использованию объектов культурного наследия (памятников истории и культуры) народов Российской Федерации, требования к обеспечению доступа к таким объектам либо выявленному объекту культурного наследия	-
Обозначение (номер) помещения, машино-места на плане здания, сооружения, плане этажа: 713		
Кадастровый номер: -		
№ п/п	Наименование характеристики	Значение характеристики
1	2	3
1	Вид объекта недвижимости (помещение, машино-место)	Помещение

2	Ранее присвоенный государственный учетный номер помещения, машино-места (кадастровый, инвентарный или условный номер)	-
3	Кадастровый номер исходного объекта недвижимости (объектов недвижимости)	-
4	Номер, тип этажа (этажей), на котором (которых) расположено помещение	Подвал, Подвал
5	Адрес помещения, машино-места	Российская Федерация, 143033, Московская область, г.о Одинцовский, село Лайково, микрорайон Город-событие, дом 22, помещение 713
	Местоположение помещения, машино-места	-
	Дополнение местоположения помещения, машино-места	-
6	Площадь помещения, машино-места (P), м2	3.8
7	Назначение помещения	Нежилое
8	Вид жилого помещения (квартира, комната (в квартире), если жилое помещение расположено в многоквартирном доме)	-
9	Вид (виды) разрешенного использования помещения	-
10	Наименование помещения	Кладовая
11	Кадастровый номер (при наличии) или обозначение на плане этажа (или поэтажном плане) квартиры, в которой расположена комната	-
12	Сведения об отнесении к общему имуществу в многоквартирном доме или к вспомогательным помещениям	-
13	Сведения об отнесении к специализированному жилищному фонду или к жилым помещениям наемного дома социального использования или наемного дома коммерческого использования	-
14	Сведения о включении помещения в единый государственный реестр объектов культурного наследия (памятников истории и культуры) народов Российской Федерации	-
14.1	Регистрационный номер, вид и наименование объекта недвижимости в едином государственном реестре объектов культурного наследия (памятников истории и культуры) народов Российской Федерации либо регистрационный номер учетной карты объекта, представляющего собой историко-культурную ценность, вид и наименование выявленного объекта культурного наследия	-
14.2	Реквизиты решений Правительства Российской Федерации, органов охраны объектов культурного наследия о включении объекта недвижимости в единый государственный реестр объектов культурного наследия (памятников истории и культуры) народов Российской Федерации либо об отнесении объекта недвижимости к выявленным объектам культурного наследия, подлежащим государственной охране	-
14.3	Реквизиты документа, на основании которого установлены требования к сохранению, содержанию и использованию объектов культурного наследия (памятников истории и культуры) народов Российской Федерации, требования к обеспечению доступа к таким объектам либо выявленному объекту культурного наследия	-

Обозначение (номер) помещения, машино-места на плане здания, сооружения, плане этажа: 714

Кадастровый номер: -

№ п/п	Наименование характеристики	Значение характеристики
1	2	3
1	Вид объекта недвижимости (помещение, машино-место)	Помещение
2	Ранее присвоенный государственный учетный номер помещения, машино-места (кадастровый, инвентарный или условный номер)	-
3	Кадастровый номер исходного объекта недвижимости (объектов недвижимости)	-
4	Номер, тип этажа (этажей), на котором (которых) расположено помещение	Подвал, Подвал
5	Адрес помещения, машино-места	Российская Федерация, 143033, Московская область, г.о Одинцовский, село Лайково, микрорайон Город-событие, дом 22, помещение 714
	Местоположение помещения, машино-места	-
	Дополнение местоположения помещения, машино-места	-
6	Площадь помещения, машино-места (Р), м ²	3.0
7	Назначение помещения	Нежилое
8	Вид жилого помещения (квартира, комната (в квартире)), если жилое помещение расположено в многоквартирном доме	-
9	Вид (виды) разрешенного использования помещения	-
10	Наименование помещения	Кладовая
11	Кадастровый номер (при наличии) или обозначение на плане этажа (или поэтажном плане) квартиры, в которой расположена комната	-
12	Сведения об отнесении к общему имуществу в многоквартирном доме или к вспомогательным помещениям	-
13	Сведения об отнесении к специализированному жилищному фонду или к жилым помещениям наемного дома социального использования или наемного дома коммерческого использования	-
14	Сведения о включении помещения в единый государственный реестр объектов культурного наследия (памятников истории и культуры) народов Российской Федерации	-
14.1	Регистрационный номер, вид и наименование объекта недвижимости в едином государственном реестре объектов культурного наследия (памятников истории и культуры) народов Российской Федерации либо регистрационный номер учетной карты объекта, представляющего собой историко-культурную ценность, вид и наименование выявленного объекта культурного наследия	-

14.2	Реквизиты решений Правительства Российской Федерации, органов охраны объектов культурного наследия о включении объекта недвижимости в единый государственный реестр объектов культурного наследия (памятников истории и культуры) народов Российской Федерации либо об отнесении объекта недвижимости к выявленным объектам культурного наследия, подлежащим государственной охране	-
14.3	Реквизиты документа, на основании которого установлены требования к сохранению, содержанию и использованию объектов культурного наследия (памятников истории и культуры) народов Российской Федерации, требования к обеспечению доступа к таким объектам либо выявленному объекту культурного наследия	-
Обозначение (номер) помещения, машино-места на плане здания, сооружения, плане этажа: 715		
Кадастровый номер: -		
№ п/п	Наименование характеристики	Значение характеристики
1	2	3
1	Вид объекта недвижимости (помещение, машино-место)	Помещение
2	Ранее присвоенный государственный учетный номер помещения, машино-места (кадастровый, инвентарный или условный номер)	-
3	Кадастровый номер исходного объекта недвижимости (объектов недвижимости)	-
4	Номер, тип этажа (этажей), на котором (которых) расположено помещение	Подвал, Подвал
5	Адрес помещения, машино-места	Российская Федерация, 143033, Московская область, г.о Одинцовский, село Лайково, микрорайон Город-событие, дом 22, помещение 715
	Местоположение помещения, машино-места	-
	Дополнение местоположения помещения, машино-места	-
6	Площадь помещения, машино-места (Р), м ²	5.1
7	Назначение помещения	Нежилое
8	Вид жилого помещения (квартира, комната (в квартире), если жилое помещение расположено в многоквартирном доме)	-
9	Вид (виды) разрешенного использования помещения	-
10	Наименование помещения	Кладовая
11	Кадастровый номер (при наличии) или обозначение на плане этажа (или поэтажном плане) квартиры, в которой расположена комната	-
12	Сведения об отнесении к общему имуществу в многоквартирном доме или к вспомогательным помещениям	-
13	Сведения об отнесении к специализированному жилищному фонду или к жилым помещениям наемного дома социального использования или наемного дома коммерческого использования	-

14	Сведения о включении помещения в единый государственный реестр объектов культурного наследия (памятников истории и культуры) народов Российской Федерации	-
14.1	Регистрационный номер, вид и наименование объекта недвижимости в едином государственном реестре объектов культурного наследия (памятников истории и культуры) народов Российской Федерации либо регистрационный номер учетной карты объекта, представляющего собой историко-культурную ценность, вид и наименование выявленного объекта культурного наследия	-
14.2	Реквизиты решений Правительства Российской Федерации, органов охраны объектов культурного наследия о включении объекта недвижимости в единый государственный реестр объектов культурного наследия (памятников истории и культуры) народов Российской Федерации либо об отнесении объекта недвижимости к выявленным объектам культурного наследия, подлежащим государственной охране	-
14.3	Реквизиты документа, на основании которого установлены требования к сохранению, содержанию и использованию объектов культурного наследия (памятников истории и культуры) народов Российской Федерации, требования к обеспечению доступа к таким объектам либо выявленному объекту культурного наследия	-

Обозначение (номер) помещения, машино-места на плане здания, сооружения, плане этажа: 801

Кадастровый номер: -

№ п/п	Наименование характеристики	Значение характеристики
1	2	3
1	Вид объекта недвижимости (помещение, машино-место)	Помещение
2	Ранее присвоенный государственный учетный номер помещения, машино-места (кадастровый, инвентарный или условный номер)	-
3	Кадастровый номер исходного объекта недвижимости (объектов недвижимости)	-
4	Номер, тип этажа (этажей), на котором (которых) расположено помещение	Подвал, Подвал
5	Адрес помещения, машино-места	Российская Федерация, 143033, Московская область, г.о Одинцовский, село Лайково, микрорайон Город-событие, дом 22, помещение 801
	Местоположение помещения, машино-места	-
	Дополнение местоположения помещения, машино-места	-
6	Площадь помещения, машино-места (Р), м ²	3.5
7	Назначение помещения	Нежилое
8	Вид жилого помещения (квартира, комната (в квартире)), если жилое помещение расположено в многоквартирном доме	-
9	Вид (виды) разрешенного использования помещения	-
10	Наименование помещения	Кладовая

11	Кадастровый номер (при наличии) или обозначение на плане этажа (или поэтажном плане) квартиры, в которой расположена комната	-
12	Сведения об отнесении к общему имуществу в многоквартирном доме или к вспомогательным помещениям	-
13	Сведения об отнесении к специализированному жилищному фонду или к жилым помещениям наемного дома социального использования или наемного дома коммерческого использования	-
14	Сведения о включении помещения в единый государственный реестр объектов культурного наследия (памятников истории и культуры) народов Российской Федерации	-
14.1	Регистрационный номер, вид и наименование объекта недвижимости в едином государственном реестре объектов культурного наследия (памятников истории и культуры) народов Российской Федерации либо регистрационный номер учетной карты объекта, представляющего собой историко-культурную ценность, вид и наименование выявленного объекта культурного наследия	-
14.2	Реквизиты решений Правительства Российской Федерации, органов охраны объектов культурного наследия о включении объекта недвижимости в единый государственный реестр объектов культурного наследия (памятников истории и культуры) народов Российской Федерации либо об отнесении объекта недвижимости к выявленным объектам культурного наследия, подлежащим государственной охране	-
14.3	Реквизиты документа, на основании которого установлены требования к сохранению, содержанию и использованию объектов культурного наследия (памятников истории и культуры) народов Российской Федерации, требования к обеспечению доступа к таким объектам либо выявленному объекту культурного наследия	-
Обозначение (номер) помещения, машино-места на плане здания, сооружения, плане этажа: 802		
Кадастровый номер: -		
№ п/п	Наименование характеристики	Значение характеристики
1	2	3
1	Вид объекта недвижимости (помещение, машино-место)	Помещение
2	Ранее присвоенный государственный учетный номер помещения, машино-места (кадастровый, инвентарный или условный номер)	-
3	Кадастровый номер исходного объекта недвижимости (объектов недвижимости)	-
4	Номер, тип этажа (этажей), на котором (которых) расположено помещение	Подвал, Подвал
5	Адрес помещения, машино-места	Российская Федерация, 143033, Московская область, г.о Одинцовский, село Лайково, микрорайон Город-событие, дом 22, помещение 802

5	Местоположение помещения, машино-места	-
	Дополнение местоположения помещения, машино-места	-
6	Площадь помещения, машино-места (Р), м2	3.5
7	Назначение помещения	Нежилое
8	Вид жилого помещения (квартира, комната (в квартире), если жилое помещение расположено в многоквартирном доме)	-
9	Вид (виды) разрешенного использования помещения	-
10	Наименование помещения	Кладовая
11	Кадастровый номер (при наличии) или обозначение на плане этажа (или поэтажном плане) квартиры, в которой расположена комната	-
12	Сведения об отнесении к общему имуществу в многоквартирном доме или к вспомогательным помещениям	-
13	Сведения об отнесении к специализированному жилищному фонду или к жилым помещениям наемного дома социального использования или наемного дома коммерческого использования	-
14	Сведения о включении помещения в единый государственный реестр объектов культурного наследия (памятников истории и культуры) народов Российской Федерации	-
14.1	Регистрационный номер, вид и наименование объекта недвижимости в едином государственном реестре объектов культурного наследия (памятников истории и культуры) народов Российской Федерации либо регистрационный номер учетной карты объекта, представляющего собой историко-культурную ценность, вид и наименование выявленного объекта культурного наследия	-
14.2	Реквизиты решений Правительства Российской Федерации, органов охраны объектов культурного наследия о включении объекта недвижимости в единый государственный реестр объектов культурного наследия (памятников истории и культуры) народов Российской Федерации либо об отнесении объекта недвижимости к выявленным объектам культурного наследия, подлежащим государственной охране	-
14.3	Реквизиты документа, на основании которого установлены требования к сохранению, содержанию и использованию объектов культурного наследия (памятников истории и культуры) народов Российской Федерации, требования к обеспечению доступа к таким объектам либо выявленному объекту культурного наследия	-
Обозначение (номер) помещения, машино-места на плане здания, сооружения, плане этажа: 803		
Кадастровый номер: -		
№ п/п	Наименование характеристики	Значение характеристики
1	2	3
1	Вид объекта недвижимости (помещение, машино-место)	Помещение

2	Ранее присвоенный государственный учетный номер помещения, машино-места (кадастровый, инвентарный или условный номер)	-
3	Кадастровый номер исходного объекта недвижимости (объектов недвижимости)	-
4	Номер, тип этажа (этажей), на котором (которых) расположено помещение	Подвал, Подвал
5	Адрес помещения, машино-места	Российская Федерация, 143033, Московская область, г.о Одинцовский, село Лайково, микрорайон Город-событие, дом 22, помещение 803
	Местоположение помещения, машино-места	-
	Дополнение местоположения помещения, машино-места	-
6	Площадь помещения, машино-места (P), м2	3.5
7	Назначение помещения	Нежилое
8	Вид жилого помещения (квартира, комната (в квартире), если жилое помещение расположено в многоквартирном доме	-
9	Вид (виды) разрешенного использования помещения	-
10	Наименование помещения	Кладовая
11	Кадастровый номер (при наличии) или обозначение на плане этажа (или поэтажном плане) квартиры, в которой расположена комната	-
12	Сведения об отнесении к общему имуществу в многоквартирном доме или к вспомогательным помещениям	-
13	Сведения об отнесении к специализированному жилищному фонду или к жилым помещениям наемного дома социального использования или наемного дома коммерческого использования	-
14	Сведения о включении помещения в единый государственный реестр объектов культурного наследия (памятников истории и культуры) народов Российской Федерации	-
14.1	Регистрационный номер, вид и наименование объекта недвижимости в едином государственном реестре объектов культурного наследия (памятников истории и культуры) народов Российской Федерации либо регистрационный номер учетной карты объекта, представляющего собой историко-культурную ценность, вид и наименование выявленного объекта культурного наследия	-
14.2	Реквизиты решений Правительства Российской Федерации, органов охраны объектов культурного наследия о включении объекта недвижимости в единый государственный реестр объектов культурного наследия (памятников истории и культуры) народов Российской Федерации либо об отнесении объекта недвижимости к выявленным объектам культурного наследия, подлежащим государственной охране	-
14.3	Реквизиты документа, на основании которого установлены требования к сохранению, содержанию и использованию объектов культурного наследия (памятников истории и культуры) народов Российской Федерации, требования к обеспечению доступа к таким объектам либо выявленному объекту культурного наследия	-

Обозначение (номер) помещения, машино-места на плане здания, сооружения, плане этажа: 804

Кадастровый номер: -

№ п/п	Наименование характеристики	Значение характеристики
1	2	3
1	Вид объекта недвижимости (помещение, машино-место)	Помещение
2	Ранее присвоенный государственный учетный номер помещения, машино-места (кадастровый, инвентарный или условный номер)	-
3	Кадастровый номер исходного объекта недвижимости (объектов недвижимости)	-
4	Номер, тип этажа (этажей), на котором (которых) расположено помещение	Подвал, Подвал
5	Адрес помещения, машино-места	Российская Федерация, 143033, Московская область, г.о Одинцовский, село Лайково, микрорайон Город-событие, дом 22, помещение 804
	Местоположение помещения, машино-места	-
	Дополнение местоположения помещения, машино-места	-
6	Площадь помещения, машино-места (Р), м ²	3.6
7	Назначение помещения	Нежилое
8	Вид жилого помещения (квартира, комната (в квартире)), если жилое помещение расположено в многоквартирном доме	-
9	Вид (виды) разрешенного использования помещения	-
10	Наименование помещения	Кладовая
11	Кадастровый номер (при наличии) или обозначение на плане этажа (или поэтажном плане) квартиры, в которой расположена комната	-
12	Сведения об отнесении к общему имуществу в многоквартирном доме или к вспомогательным помещениям	-
13	Сведения об отнесении к специализированному жилищному фонду или к жилым помещениям наемного дома социального использования или наемного дома коммерческого использования	-
14	Сведения о включении помещения в единый государственный реестр объектов культурного наследия (памятников истории и культуры) народов Российской Федерации	-
14.1	Регистрационный номер, вид и наименование объекта недвижимости в едином государственном реестре объектов культурного наследия (памятников истории и культуры) народов Российской Федерации либо регистрационный номер учетной карты объекта, представляющего собой историко-культурную ценность, вид и наименование выявленного объекта культурного наследия	-

14.2	Реквизиты решений Правительства Российской Федерации, органов охраны объектов культурного наследия о включении объекта недвижимости в единый государственный реестр объектов культурного наследия (памятников истории и культуры) народов Российской Федерации либо об отнесении объекта недвижимости к выявленным объектам культурного наследия, подлежащим государственной охране	-
14.3	Реквизиты документа, на основании которого установлены требования к сохранению, содержанию и использованию объектов культурного наследия (памятников истории и культуры) народов Российской Федерации, требования к обеспечению доступа к таким объектам либо выявленному объекту культурного наследия	-
Обозначение (номер) помещения, машино-места на плане здания, сооружения, плане этажа: 805		
Кадастровый номер: -		
№ п/п	Наименование характеристики	Значение характеристики
1	2	3
1	Вид объекта недвижимости (помещение, машино-место)	Помещение
2	Ранее присвоенный государственный учетный номер помещения, машино-места (кадастровый, инвентарный или условный номер)	-
3	Кадастровый номер исходного объекта недвижимости (объектов недвижимости)	-
4	Номер, тип этажа (этажей), на котором (которых) расположено помещение	Подвал, Подвал
5	Адрес помещения, машино-места	Российская Федерация, 143033, Московская область, г.о Одинцовский, село Лайково, микрорайон Город-событие, дом 22, помещение 805
	Местоположение помещения, машино-места	-
	Дополнение местоположения помещения, машино-места	-
6	Площадь помещения, машино-места (P), м2	5.0
7	Назначение помещения	Нежилое
8	Вид жилого помещения (квартира, комната (в квартире), если жилое помещение расположено в многоквартирном доме)	-
9	Вид (виды) разрешенного использования помещения	-
10	Наименование помещения	Кладовая
11	Кадастровый номер (при наличии) или обозначение на плане этажа (или поэтажном плане) квартиры, в которой расположена комната	-
12	Сведения об отнесении к общему имуществу в многоквартирном доме или к вспомогательным помещениям	-
13	Сведения об отнесении к специализированному жилищному фонду или к жилым помещениям наемного дома социального использования или наемного дома коммерческого использования	-

14	Сведения о включении помещения в единый государственный реестр объектов культурного наследия (памятников истории и культуры) народов Российской Федерации	-
14.1	Регистрационный номер, вид и наименование объекта недвижимости в едином государственном реестре объектов культурного наследия (памятников истории и культуры) народов Российской Федерации либо регистрационный номер учетной карты объекта, представляющего собой историко-культурную ценность, вид и наименование выявленного объекта культурного наследия	-
14.2	Реквизиты решений Правительства Российской Федерации, органов охраны объектов культурного наследия о включении объекта недвижимости в единый государственный реестр объектов культурного наследия (памятников истории и культуры) народов Российской Федерации либо об отнесении объекта недвижимости к выявленным объектам культурного наследия, подлежащим государственной охране	-
14.3	Реквизиты документа, на основании которого установлены требования к сохранению, содержанию и использованию объектов культурного наследия (памятников истории и культуры) народов Российской Федерации, требования к обеспечению доступа к таким объектам либо выявленному объекту культурного наследия	-

Обозначение (номер) помещения, машино-места на плане здания, сооружения, плане этажа: 806

Кадастровый номер: -

№ п/п	Наименование характеристики	Значение характеристики
1	2	3
1	Вид объекта недвижимости (помещение, машино-место)	Помещение
2	Ранее присвоенный государственный учетный номер помещения, машино-места (кадастровый, инвентарный или условный номер)	-
3	Кадастровый номер исходного объекта недвижимости (объектов недвижимости)	-
4	Номер, тип этажа (этажей), на котором (которых) расположено помещение	Подвал, Подвал
5	Адрес помещения, машино-места	Российская Федерация, 143033, Московская область, г.о Одинцовский, село Лайково, микрорайон Город-событие, дом 22, помещение 806
	Местоположение помещения, машино-места	-
	Дополнение местоположения помещения, машино-места	-
6	Площадь помещения, машино-места (Р), м ²	5.0
7	Назначение помещения	Нежилое
8	Вид жилого помещения (квартира, комната (в квартире)), если жилое помещение расположено в многоквартирном доме	-
9	Вид (виды) разрешенного использования помещения	-
10	Наименование помещения	Кладовая

11	Кадастровый номер (при наличии) или обозначение на плане этажа (или поэтажном плане) квартиры, в которой расположена комната	-
12	Сведения об отнесении к общему имуществу в многоквартирном доме или к вспомогательным помещениям	-
13	Сведения об отнесении к специализированному жилищному фонду или к жилым помещениям наемного дома социального использования или наемного дома коммерческого использования	-
14	Сведения о включении помещения в единый государственный реестр объектов культурного наследия (памятников истории и культуры) народов Российской Федерации	-
14.1	Регистрационный номер, вид и наименование объекта недвижимости в едином государственном реестре объектов культурного наследия (памятников истории и культуры) народов Российской Федерации либо регистрационный номер учетной карты объекта, представляющего собой историко-культурную ценность, вид и наименование выявленного объекта культурного наследия	-
14.2	Реквизиты решений Правительства Российской Федерации, органов охраны объектов культурного наследия о включении объекта недвижимости в единый государственный реестр объектов культурного наследия (памятников истории и культуры) народов Российской Федерации либо об отнесении объекта недвижимости к выявленным объектам культурного наследия, подлежащим государственной охране	-
14.3	Реквизиты документа, на основании которого установлены требования к сохранению, содержанию и использованию объектов культурного наследия (памятников истории и культуры) народов Российской Федерации, требования к обеспечению доступа к таким объектам либо выявленному объекту культурного наследия	-
Обозначение (номер) помещения, машино-места на плане здания, сооружения, плане этажа: 807		
Кадастровый номер: -		
№ п/п	Наименование характеристики	Значение характеристики
1	2	3
1	Вид объекта недвижимости (помещение, машино-место)	Помещение
2	Ранее присвоенный государственный учетный номер помещения, машино-места (кадастровый, инвентарный или условный номер)	-
3	Кадастровый номер исходного объекта недвижимости (объектов недвижимости)	-
4	Номер, тип этажа (этажей), на котором (которых) расположено помещение	Подвал, Подвал
5	Адрес помещения, машино-места	Российская Федерация, 143033, Московская область, г.о Одинцовский, село Лайково, микрорайон Город-событие, дом 22, помещение 807

5	Местоположение помещения, машино-места	-
	Дополнение местоположения помещения, машино-места	-
6	Площадь помещения, машино-места (Р), м2	3.7
7	Назначение помещения	Нежилое
8	Вид жилого помещения (квартира, комната (в квартире), если жилое помещение расположено в многоквартирном доме	-
9	Вид (виды) разрешенного использования помещения	-
10	Наименование помещения	Кладовая
11	Кадастровый номер (при наличии) или обозначение на плане этажа (или поэтажном плане) квартиры, в которой расположена комната	-
12	Сведения об отнесении к общему имуществу в многоквартирном доме или к вспомогательным помещениям	-
13	Сведения об отнесении к специализированному жилищному фонду или к жилым помещениям наемного дома социального использования или наемного дома коммерческого использования	-
14	Сведения о включении помещения в единый государственный реестр объектов культурного наследия (памятников истории и культуры) народов Российской Федерации	-
14.1	Регистрационный номер, вид и наименование объекта недвижимости в едином государственном реестре объектов культурного наследия (памятников истории и культуры) народов Российской Федерации либо регистрационный номер учетной карты объекта, представляющего собой историко-культурную ценность, вид и наименование выявленного объекта культурного наследия	-
14.2	Реквизиты решений Правительства Российской Федерации, органов охраны объектов культурного наследия о включении объекта недвижимости в единый государственный реестр объектов культурного наследия (памятников истории и культуры) народов Российской Федерации либо об отнесении объекта недвижимости к выявленным объектам культурного наследия, подлежащим государственной охране	-
14.3	Реквизиты документа, на основании которого установлены требования к сохранению, содержанию и использованию объектов культурного наследия (памятников истории и культуры) народов Российской Федерации, требования к обеспечению доступа к таким объектам либо выявленному объекту культурного наследия	-
Обозначение (номер) помещения, машино-места на плане здания, сооружения, плане этажа: 808		
Кадастровый номер: -		
№ п/п	Наименование характеристики	Значение характеристики
1	2	3
1	Вид объекта недвижимости (помещение, машино-место)	Помещение

2	Ранее присвоенный государственный учетный номер помещения, машино-места (кадастровый, инвентарный или условный номер)	-
3	Кадастровый номер исходного объекта недвижимости (объектов недвижимости)	-
4	Номер, тип этажа (этажей), на котором (которых) расположено помещение	Подвал, Подвал
5	Адрес помещения, машино-места	Российская Федерация, 143033, Московская область, г.о Одинцовский, село Лайково, микрорайон Город-событие, дом 22, помещение 808
	Местоположение помещения, машино-места	-
	Дополнение местоположения помещения, машино-места	-
6	Площадь помещения, машино-места (Р), м2	4.1
7	Назначение помещения	Нежилое
8	Вид жилого помещения (квартира, комната (в квартире), если жилое помещение расположено в многоквартирном доме	-
9	Вид (виды) разрешенного использования помещения	-
10	Наименование помещения	Кладовая
11	Кадастровый номер (при наличии) или обозначение на плане этажа (или поэтажном плане) квартиры, в которой расположена комната	-
12	Сведения об отнесении к общему имуществу в многоквартирном доме или к вспомогательным помещениям	-
13	Сведения об отнесении к специализированному жилищному фонду или к жилым помещениям наемного дома социального использования или наемного дома коммерческого использования	-
14	Сведения о включении помещения в единый государственный реестр объектов культурного наследия (памятников истории и культуры) народов Российской Федерации	-
14.1	Регистрационный номер, вид и наименование объекта недвижимости в едином государственном реестре объектов культурного наследия (памятников истории и культуры) народов Российской Федерации либо регистрационный номер учетной карты объекта, представляющего собой историко-культурную ценность, вид и наименование выявленного объекта культурного наследия	-
14.2	Реквизиты решений Правительства Российской Федерации, органов охраны объектов культурного наследия о включении объекта недвижимости в единый государственный реестр объектов культурного наследия (памятников истории и культуры) народов Российской Федерации либо об отнесении объекта недвижимости к выявленным объектам культурного наследия, подлежащим государственной охране	-
14.3	Реквизиты документа, на основании которого установлены требования к сохранению, содержанию и использованию объектов культурного наследия (памятников истории и культуры) народов Российской Федерации, требования к обеспечению доступа к таким объектам либо выявленному объекту культурного наследия	-

Обозначение (номер) помещения, машино-места на плане здания, сооружения, плане этажа: 809

Кадастровый номер: -

№ п/п	Наименование характеристики	Значение характеристики
1	2	3
1	Вид объекта недвижимости (помещение, машино-место)	Помещение
2	Ранее присвоенный государственный учетный номер помещения, машино-места (кадастровый, инвентарный или условный номер)	-
3	Кадастровый номер исходного объекта недвижимости (объектов недвижимости)	-
4	Номер, тип этажа (этажей), на котором (которых) расположено помещение	Подвал, Подвал
5	Адрес помещения, машино-места	Российская Федерация, 143033, Московская область, г.о Одинцовский, село Лайково, микрорайон Город-событие, дом 22, помещение 809
	Местоположение помещения, машино-места	-
	Дополнение местоположения помещения, машино-места	-
6	Площадь помещения, машино-места (Р), м ²	4.6
7	Назначение помещения	Нежилое
8	Вид жилого помещения (квартира, комната (в квартире)), если жилое помещение расположено в многоквартирном доме	-
9	Вид (виды) разрешенного использования помещения	-
10	Наименование помещения	Кладовая
11	Кадастровый номер (при наличии) или обозначение на плане этажа (или поэтажном плане) квартиры, в которой расположена комната	-
12	Сведения об отнесении к общему имуществу в многоквартирном доме или к вспомогательным помещениям	-
13	Сведения об отнесении к специализированному жилищному фонду или к жилым помещениям наемного дома социального использования или наемного дома коммерческого использования	-
14	Сведения о включении помещения в единый государственный реестр объектов культурного наследия (памятников истории и культуры) народов Российской Федерации	-
14.1	Регистрационный номер, вид и наименование объекта недвижимости в едином государственном реестре объектов культурного наследия (памятников истории и культуры) народов Российской Федерации либо регистрационный номер учетной карты объекта, представляющего собой историко-культурную ценность, вид и наименование выявленного объекта культурного наследия	-

14.2	Реквизиты решений Правительства Российской Федерации, органов охраны объектов культурного наследия о включении объекта недвижимости в единый государственный реестр объектов культурного наследия (памятников истории и культуры) народов Российской Федерации либо об отнесении объекта недвижимости к выявленным объектам культурного наследия, подлежащим государственной охране	-
14.3	Реквизиты документа, на основании которого установлены требования к сохранению, содержанию и использованию объектов культурного наследия (памятников истории и культуры) народов Российской Федерации, требования к обеспечению доступа к таким объектам либо выявленному объекту культурного наследия	-
Обозначение (номер) помещения, машино-места на плане здания, сооружения, плане этажа: XXIX		
Кадастровый номер: -		
№ п/п	Наименование характеристики	Значение характеристики
1	2	3
1	Вид объекта недвижимости (помещение, машино-место)	Помещение
2	Ранее присвоенный государственный учетный номер помещения, машино-места (кадастровый, инвентарный или условный номер)	-
3	Кадастровый номер исходного объекта недвижимости (объектов недвижимости)	-
4	Номер, тип этажа (этажей), на котором (которых) расположено помещение	Подвал, Подвал
5	Адрес помещения, машино-места	Российская Федерация, 143033, Московская область, г.о Одинцовский, село Лайково, микрорайон Город-событие, дом 22, помещение XXIX
	Местоположение помещения, машино-места	-
	Дополнение местоположения помещения, машино-места	-
6	Площадь помещения, машино-места (P), м ²	2.0
7	Назначение помещения	Нежилое
8	Вид жилого помещения (квартира, комната (в квартире), если жилое помещение расположено в многоквартирном доме)	-
9	Вид (виды) разрешенного использования помещения	-
10	Наименование помещения	Помещение уборочного инвентаря
11	Кадастровый номер (при наличии) или обозначение на плане этажа (или поэтажном плане) квартиры, в которой расположена комната	-
12	Сведения об отнесении к общему имуществу в многоквартирном доме или к вспомогательным помещениям	Нежилое помещение, являющееся общим имуществом в многоквартирном доме
13	Сведения об отнесении к специализированному жилищному фонду или к жилым помещениям наемного дома социального использования или наемного дома коммерческого использования	-

14	Сведения о включении помещения в единый государственный реестр объектов культурного наследия (памятников истории и культуры) народов Российской Федерации	-
14.1	Регистрационный номер, вид и наименование объекта недвижимости в едином государственном реестре объектов культурного наследия (памятников истории и культуры) народов Российской Федерации либо регистрационный номер учетной карты объекта, представляющего собой историко-культурную ценность, вид и наименование выявленного объекта культурного наследия	-
14.2	Реквизиты решений Правительства Российской Федерации, органов охраны объектов культурного наследия о включении объекта недвижимости в единый государственный реестр объектов культурного наследия (памятников истории и культуры) народов Российской Федерации либо об отнесении объекта недвижимости к выявленным объектам культурного наследия, подлежащим государственной охране	-
14.3	Реквизиты документа, на основании которого установлены требования к сохранению, содержанию и использованию объектов культурного наследия (памятников истории и культуры) народов Российской Федерации, требования к обеспечению доступа к таким объектам либо выявленному объекту культурного наследия	-

Обозначение (номер) помещения, машино-места на плане здания, сооружения, плане этажа: XXV

Кадастровый номер: -

№ п/п	Наименование характеристики	Значение характеристики
1	2	3
1	Вид объекта недвижимости (помещение, машино-место)	Помещение
2	Ранее присвоенный государственный учетный номер помещения, машино-места (кадастровый, инвентарный или условный номер)	-
3	Кадастровый номер исходного объекта недвижимости (объектов недвижимости)	-
4	Номер, тип этажа (этажей), на котором (которых) расположено помещение	Подвал, Подвал
5	Адрес помещения, машино-места	Российская Федерация, 143033, Московская область, г.о Одинцовский, село Лайково, микрорайон Город-событие, дом 22, помещение XXV
	Местоположение помещения, машино-места	-
	Дополнение местоположения помещения, машино-места	-
6	Площадь помещения, машино-места (P), м ²	2.5
7	Назначение помещения	Нежилое
8	Вид жилого помещения (квартира, комната (в квартире)), если жилое помещение расположено в многоквартирном доме	-
9	Вид (виды) разрешенного использования помещения	-
10	Наименование помещения	Помещение уборочного инвентаря

11	Кадастровый номер (при наличии) или обозначение на плане этажа (или поэтажном плане) квартиры, в которой расположена комната	-
12	Сведения об отнесении к общему имуществу в многоквартирном доме или к вспомогательным помещениям	Нежилое помещение, являющееся общим имуществом в многоквартирном доме
13	Сведения об отнесении к специализированному жилищному фонду или к жилым помещениям наемного дома социального использования или наемного дома коммерческого использования	-
14	Сведения о включении помещения в единый государственный реестр объектов культурного наследия (памятников истории и культуры) народов Российской Федерации	-
14.1	Регистрационный номер, вид и наименование объекта недвижимости в едином государственном реестре объектов культурного наследия (памятников истории и культуры) народов Российской Федерации либо регистрационный номер учетной карты объекта, представляющего собой историко-культурную ценность, вид и наименование выявленного объекта культурного наследия	-
14.2	Реквизиты решений Правительства Российской Федерации, органов охраны объектов культурного наследия о включении объекта недвижимости в единый государственный реестр объектов культурного наследия (памятников истории и культуры) народов Российской Федерации либо об отнесении объекта недвижимости к выявленным объектам культурного наследия, подлежащим государственной охране	-
14.3	Реквизиты документа, на основании которого установлены требования к сохранению, содержанию и использованию объектов культурного наследия (памятников истории и культуры) народов Российской Федерации, требования к обеспечению доступа к таким объектам либо выявленному объекту культурного наследия	-
Обозначение (номер) помещения, машино-места на плане здания, сооружения, плане этажа: XXVI		
Кадастровый номер: -		
№ п/п	Наименование характеристики	Значение характеристики
1	2	3
1	Вид объекта недвижимости (помещение, машино-место)	Помещение
2	Ранее присвоенный государственный учетный номер помещения, машино-места (кадастровый, инвентарный или условный номер)	-
3	Кадастровый номер исходного объекта недвижимости (объектов недвижимости)	-
4	Номер, тип этажа (этажей), на котором (которых) расположено помещение	Подвал, Подвал
5	Адрес помещения, машино-места	Российская Федерация, 143033, Московская область, г.о Одинцовский, село Лайково, микрорайон Город-событие, дом 22, помещение XXVI

5	Местоположение помещения, машино-места	-
	Дополнение местоположения помещения, машино-места	-
6	Площадь помещения, машино-места (Р), м2	1.4
7	Назначение помещения	Нежилое
8	Вид жилого помещения (квартира, комната (в квартире), если жилое помещение расположено в многоквартирном доме)	-
9	Вид (виды) разрешенного использования помещения	-
10	Наименование помещения	Помещение уборочного инвентаря
11	Кадастровый номер (при наличии) или обозначение на плане этажа (или поэтажном плане) квартиры, в которой расположена комната	-
12	Сведения об отнесении к общему имуществу в многоквартирном доме или к вспомогательным помещениям	Нежилое помещение, являющееся общим имуществом в многоквартирном доме
13	Сведения об отнесении к специализированному жилищному фонду или к жилым помещениям наемного дома социального использования или наемного дома коммерческого использования	-
14	Сведения о включении помещения в единый государственный реестр объектов культурного наследия (памятников истории и культуры) народов Российской Федерации	-
14.1	Регистрационный номер, вид и наименование объекта недвижимости в едином государственном реестре объектов культурного наследия (памятников истории и культуры) народов Российской Федерации либо регистрационный номер учетной карты объекта, представляющего собой историко-культурную ценность, вид и наименование выявленного объекта культурного наследия	-
14.2	Реквизиты решений Правительства Российской Федерации, органов охраны объектов культурного наследия о включении объекта недвижимости в единый государственный реестр объектов культурного наследия (памятников истории и культуры) народов Российской Федерации либо об отнесении объекта недвижимости к выявленным объектам культурного наследия, подлежащим государственной охране	-
14.3	Реквизиты документа, на основании которого установлены требования к сохранению, содержанию и использованию объектов культурного наследия (памятников истории и культуры) народов Российской Федерации, требования к обеспечению доступа к таким объектам либо выявленному объекту культурного наследия	-

Обозначение (номер) помещения, машино-места на плане здания, сооружения, плане этажа: XXVII

Кадастровый номер: -

№ п/п	Наименование характеристики	Значение характеристики
1	2	3
1	Вид объекта недвижимости (помещение, машино-место)	Помещение

2	Ранее присвоенный государственный учетный номер помещения, машино-места (кадастровый, инвентарный или условный номер)	-
3	Кадастровый номер исходного объекта недвижимости (объектов недвижимости)	-
4	Номер, тип этажа (этажей), на котором (которых) расположено помещение	Подвал, Подвал
5	Адрес помещения, машино-места	Российская Федерация, 143033, Московская область, г.о Одинцовский, село Лайково, микрорайон Город-событие, дом 22, помещение XXVII
	Местоположение помещения, машино-места	-
	Дополнение местоположения помещения, машино-места	-
6	Площадь помещения, машино-места (P), м2	2.9
7	Назначение помещения	Нежилое
8	Вид жилого помещения (квартира, комната (в квартире), если жилое помещение расположено в многоквартирном доме	-
9	Вид (виды) разрешенного использования помещения	-
10	Наименование помещения	Помещение уборочного инвентаря
11	Кадастровый номер (при наличии) или обозначение на плане этажа (или поэтажном плане) квартиры, в которой расположена комната	-
12	Сведения об отнесении к общему имуществу в многоквартирном доме или к вспомогательным помещениям	Нежилое помещение, являющееся общим имуществом в многоквартирном доме
13	Сведения об отнесении к специализированному жилищному фонду или к жилым помещениям наемного дома социального использования или наемного дома коммерческого использования	-
14	Сведения о включении помещения в единый государственный реестр объектов культурного наследия (памятников истории и культуры) народов Российской Федерации	-
14.1	Регистрационный номер, вид и наименование объекта недвижимости в едином государственном реестре объектов культурного наследия (памятников истории и культуры) народов Российской Федерации либо регистрационный номер учетной карты объекта, представляющего собой историко-культурную ценность, вид и наименование выявленного объекта культурного наследия	-
14.2	Реквизиты решений Правительства Российской Федерации, органов охраны объектов культурного наследия о включении объекта недвижимости в единый государственный реестр объектов культурного наследия (памятников истории и культуры) народов Российской Федерации либо об отнесении объекта недвижимости к выявленным объектам культурного наследия, подлежащим государственной охране	-
14.3	Реквизиты документа, на основании которого установлены требования к сохранению, содержанию и использованию объектов культурного наследия (памятников истории и культуры) народов Российской Федерации, требования к обеспечению доступа к таким объектам либо выявленному объекту культурного наследия	-

Обозначение (номер) помещения, машино-места на плане здания, сооружения, плане этажа: XXVIII

Кадастровый номер: -

№ п/п	Наименование характеристики	Значение характеристики
1	2	3
1	Вид объекта недвижимости (помещение, машино-место)	Помещение
2	Ранее присвоенный государственный учетный номер помещения, машино-места (кадастровый, инвентарный или условный номер)	-
3	Кадастровый номер исходного объекта недвижимости (объектов недвижимости)	-
4	Номер, тип этажа (этажей), на котором (которых) расположено помещение	Подвал, Подвал
5	Адрес помещения, машино-места	Российская Федерация, 143033, Московская область, г.о Одинцовский, село Лайково, микрорайон Город-событие, дом 22, помещение XXVIII
	Местоположение помещения, машино-места	-
	Дополнение местоположения помещения, машино-места	-
6	Площадь помещения, машино-места (Р), м ²	14.1
7	Назначение помещения	Нежилое
8	Вид жилого помещения (квартира, комната (в квартире)), если жилое помещение расположено в многоквартирном доме	-
9	Вид (виды) разрешенного использования помещения	-
10	Наименование помещения	Электрощитовая
11	Кадастровый номер (при наличии) или обозначение на плане этажа (или поэтажном плане) квартиры, в которой расположена комната	-
12	Сведения об отнесении к общему имуществу в многоквартирном доме или к вспомогательным помещениям	Нежилое помещение, являющееся общим имуществом в многоквартирном доме
13	Сведения об отнесении к специализированному жилищному фонду или к жилым помещениям наемного дома социального использования или наемного дома коммерческого использования	-
14	Сведения о включении помещения в единый государственный реестр объектов культурного наследия (памятников истории и культуры) народов Российской Федерации	-
14.1	Регистрационный номер, вид и наименование объекта недвижимости в едином государственном реестре объектов культурного наследия (памятников истории и культуры) народов Российской Федерации либо регистрационный номер учетной карты объекта, представляющего собой историко-культурную ценность, вид и наименование выявленного объекта культурного наследия	-

14.2	Реквизиты решений Правительства Российской Федерации, органов охраны объектов культурного наследия о включении объекта недвижимости в единый государственный реестр объектов культурного наследия (памятников истории и культуры) народов Российской Федерации либо об отнесении объекта недвижимости к выявленным объектам культурного наследия, подлежащим государственной охране	-
14.3	Реквизиты документа, на основании которого установлены требования к сохранению, содержанию и использованию объектов культурного наследия (памятников истории и культуры) народов Российской Федерации, требования к обеспечению доступа к таким объектам либо выявленному объекту культурного наследия	-
Обозначение (номер) помещения, машино-места на плане здания, сооружения, плане этажа: XXX		
Кадастровый номер: -		
№ п/п	Наименование характеристики	Значение характеристики
1	2	3
1	Вид объекта недвижимости (помещение, машино-место)	Помещение
2	Ранее присвоенный государственный учетный номер помещения, машино-места (кадастровый, инвентарный или условный номер)	-
3	Кадастровый номер исходного объекта недвижимости (объектов недвижимости)	-
4	Номер, тип этажа (этажей), на котором (которых) расположено помещение	Подвал, Подвал
5	Адрес помещения, машино-места	Российская Федерация, 143033, Московская область, г.о Одинцовский, село Лайково, микрорайон Город-событие, дом 22, помещение XXX
	Местоположение помещения, машино-места	-
	Дополнение местоположения помещения, машино-места	-
6	Площадь помещения, машино-места (P), м ²	36.4
7	Назначение помещения	Нежилое
8	Вид жилого помещения (квартира, комната (в квартире), если жилое помещение расположено в многоквартирном доме)	-
9	Вид (виды) разрешенного использования помещения	-
10	Наименование помещения	Х/П насосная, Водомерный узел
11	Кадастровый номер (при наличии) или обозначение на плане этажа (или поэтажном плане) квартиры, в которой расположена комната	-
12	Сведения об отнесении к общему имуществу в многоквартирном доме или к вспомогательным помещениям	Нежилое помещение, являющееся общим имуществом в многоквартирном доме
13	Сведения об отнесении к специализированному жилищному фонду или к жилым помещениям наемного дома социального использования или наемного дома коммерческого использования	-

14	Сведения о включении помещения в единый государственный реестр объектов культурного наследия (памятников истории и культуры) народов Российской Федерации	-
14.1	Регистрационный номер, вид и наименование объекта недвижимости в едином государственном реестре объектов культурного наследия (памятников истории и культуры) народов Российской Федерации либо регистрационный номер учетной карты объекта, представляющего собой историко-культурную ценность, вид и наименование выявленного объекта культурного наследия	-
14.2	Реквизиты решений Правительства Российской Федерации, органов охраны объектов культурного наследия о включении объекта недвижимости в единый государственный реестр объектов культурного наследия (памятников истории и культуры) народов Российской Федерации либо об отнесении объекта недвижимости к выявленным объектам культурного наследия, подлежащим государственной охране	-
14.3	Реквизиты документа, на основании которого установлены требования к сохранению, содержанию и использованию объектов культурного наследия (памятников истории и культуры) народов Российской Федерации, требования к обеспечению доступа к таким объектам либо выявленному объекту культурного наследия	-

Обозначение (номер) помещения, машино-места на плане здания, сооружения, плане этажа: XXXI

Кадастровый номер: -

№ п/п	Наименование характеристики	Значение характеристики
1	2	3
1	Вид объекта недвижимости (помещение, машино-место)	Помещение
2	Ранее присвоенный государственный учетный номер помещения, машино-места (кадастровый, инвентарный или условный номер)	-
3	Кадастровый номер исходного объекта недвижимости (объектов недвижимости)	-
4	Номер, тип этажа (этажей), на котором (которых) расположено помещение	Подвал, Подвал
5	Адрес помещения, машино-места	Российская Федерация, 143033, Московская область, г.о Одинцовский, село Лайково, микрорайон Город-событие, дом 22, помещение XXXI
	Местоположение помещения, машино-места	-
	Дополнение местоположения помещения, машино-места	-
6	Площадь помещения, машино-места (Р), м ²	1.9
7	Назначение помещения	Нежилое
8	Вид жилого помещения (квартира, комната (в квартире)), если жилое помещение расположено в многоквартирном доме	-
9	Вид (виды) разрешенного использования помещения	-
10	Наименование помещения	Помещение уборочного инвентаря

11	Кадастровый номер (при наличии) или обозначение на плане этажа (или поэтажном плане) квартиры, в которой расположена комната	-
12	Сведения об отнесении к общему имуществу в многоквартирном доме или к вспомогательным помещениям	Нежилое помещение, являющееся общим имуществом в многоквартирном доме
13	Сведения об отнесении к специализированному жилищному фонду или к жилым помещениям наемного дома социального использования или наемного дома коммерческого использования	-
14	Сведения о включении помещения в единый государственный реестр объектов культурного наследия (памятников истории и культуры) народов Российской Федерации	-
14.1	Регистрационный номер, вид и наименование объекта недвижимости в едином государственном реестре объектов культурного наследия (памятников истории и культуры) народов Российской Федерации либо регистрационный номер учетной карты объекта, представляющего собой историко-культурную ценность, вид и наименование выявленного объекта культурного наследия	-
14.2	Реквизиты решений Правительства Российской Федерации, органов охраны объектов культурного наследия о включении объекта недвижимости в единый государственный реестр объектов культурного наследия (памятников истории и культуры) народов Российской Федерации либо об отнесении объекта недвижимости к выявленным объектам культурного наследия, подлежащим государственной охране	-
14.3	Реквизиты документа, на основании которого установлены требования к сохранению, содержанию и использованию объектов культурного наследия (памятников истории и культуры) народов Российской Федерации, требования к обеспечению доступа к таким объектам либо выявленному объекту культурного наследия	-
Обозначение (номер) помещения, машино-места на плане здания, сооружения, плане этажа: XXXII		
Кадастровый номер: -		
№ п/п	Наименование характеристики	Значение характеристики
1	2	3
1	Вид объекта недвижимости (помещение, машино-место)	Помещение
2	Ранее присвоенный государственный учетный номер помещения, машино-места (кадастровый, инвентарный или условный номер)	-
3	Кадастровый номер исходного объекта недвижимости (объектов недвижимости)	-
4	Номер, тип этажа (этажей), на котором (которых) расположено помещение	Подвал, Подвал
5	Адрес помещения, машино-места	Российская Федерация, 143033, Московская область, г.о Одинцовский, село Лайково, микрорайон Город-событие, дом 22, помещение XXXII

5	Местоположение помещения, машино-места	-
	Дополнение местоположения помещения, машино-места	-
6	Площадь помещения, машино-места (Р), м2	3.7
7	Назначение помещения	Нежилое
8	Вид жилого помещения (квартира, комната (в квартире), если жилое помещение расположено в многоквартирном доме)	-
9	Вид (виды) разрешенного использования помещения	-
10	Наименование помещения	Помещение уборочного инвентаря
11	Кадастровый номер (при наличии) или обозначение на плане этажа (или поэтажном плане) квартиры, в которой расположена комната	-
12	Сведения об отнесении к общему имуществу в многоквартирном доме или к вспомогательным помещениям	Нежилое помещение, являющееся общим имуществом в многоквартирном доме
13	Сведения об отнесении к специализированному жилищному фонду или к жилым помещениям наемного дома социального использования или наемного дома коммерческого использования	-
14	Сведения о включении помещения в единый государственный реестр объектов культурного наследия (памятников истории и культуры) народов Российской Федерации	-
14.1	Регистрационный номер, вид и наименование объекта недвижимости в едином государственном реестре объектов культурного наследия (памятников истории и культуры) народов Российской Федерации либо регистрационный номер учетной карты объекта, представляющего собой историко-культурную ценность, вид и наименование выявленного объекта культурного наследия	-
14.2	Реквизиты решений Правительства Российской Федерации, органов охраны объектов культурного наследия о включении объекта недвижимости в единый государственный реестр объектов культурного наследия (памятников истории и культуры) народов Российской Федерации либо об отнесении объекта недвижимости к выявленным объектам культурного наследия, подлежащим государственной охране	-
14.3	Реквизиты документа, на основании которого установлены требования к сохранению, содержанию и использованию объектов культурного наследия (памятников истории и культуры) народов Российской Федерации, требования к обеспечению доступа к таким объектам либо выявленному объекту культурного наследия	-

Обозначение (номер) помещения, машино-места на плане здания, сооружения, плане этажа: XXXIII

Кадастровый номер: -

№ п/п	Наименование характеристики	Значение характеристики
1	2	3
1	Вид объекта недвижимости (помещение, машино-место)	Помещение

2	Ранее присвоенный государственный учетный номер помещения, машино-места (кадастровый, инвентарный или условный номер)	-
3	Кадастровый номер исходного объекта недвижимости (объектов недвижимости)	-
4	Номер, тип этажа (этажей), на котором (которых) расположено помещение	Подвал, Подвал
5	Адрес помещения, машино-места	Российская Федерация, 143033, Московская область, г.о Одинцовский, село Лайково, микрорайон Город-событие, дом 22, помещение XXXIII
	Местоположение помещения, машино-места	-
	Дополнение местоположения помещения, машино-места	-
6	Площадь помещения, машино-места (P), м2	10.2
7	Назначение помещения	Нежилое
8	Вид жилого помещения (квартира, комната (в квартире), если жилое помещение расположено в многоквартирном доме)	-
9	Вид (виды) разрешенного использования помещения	-
10	Наименование помещения	Электрощитовая
11	Кадастровый номер (при наличии) или обозначение на плане этажа (или поэтажном плане) квартиры, в которой расположена комната	-
12	Сведения об отнесении к общему имуществу в многоквартирном доме или к вспомогательным помещениям	Нежилое помещение, являющееся общим имуществом в многоквартирном доме
13	Сведения об отнесении к специализированному жилищному фонду или к жилым помещениям наемного дома социального использования или наемного дома коммерческого использования	-
14	Сведения о включении помещения в единый государственный реестр объектов культурного наследия (памятников истории и культуры) народов Российской Федерации	-
14.1	Регистрационный номер, вид и наименование объекта недвижимости в едином государственном реестре объектов культурного наследия (памятников истории и культуры) народов Российской Федерации либо регистрационный номер учетной карты объекта, представляющего собой историко-культурную ценность, вид и наименование выявленного объекта культурного наследия	-
14.2	Реквизиты решений Правительства Российской Федерации, органов охраны объектов культурного наследия о включении объекта недвижимости в единый государственный реестр объектов культурного наследия (памятников истории и культуры) народов Российской Федерации либо об отнесении объекта недвижимости к выявленным объектам культурного наследия, подлежащим государственной охране	-
14.3	Реквизиты документа, на основании которого установлены требования к сохранению, содержанию и использованию объектов культурного наследия (памятников истории и культуры) народов Российской Федерации, требования к обеспечению доступа к таким объектам либо выявленному объекту культурного наследия	-

Обозначение (номер) помещения, машино-места на плане здания, сооружения, плане этажа: XXXIV		
Кадастровый номер: -		
№ п/п	Наименование характеристики	Значение характеристики
1	2	3
1	Вид объекта недвижимости (помещение, машино-место)	Помещение
2	Ранее присвоенный государственный учетный номер помещения, машино-места (кадастровый, инвентарный или условный номер)	-
3	Кадастровый номер исходного объекта недвижимости (объектов недвижимости)	-
4	Номер, тип этажа (этажей), на котором (которых) расположено помещение	Подвал, Подвал
5	Адрес помещения, машино-места	Российская Федерация, 143033, Московская область, г.о Одинцовский, село Лайково, микрорайон Город-событие, дом 22, помещение XXXIV
	Местоположение помещения, машино-места	-
	Дополнение местоположения помещения, машино-места	-
6	Площадь помещения, машино-места (Р), м ²	12.9
7	Назначение помещения	Нежилое
8	Вид жилого помещения (квартира, комната (в квартире)), если жилое помещение расположено в многоквартирном доме	-
9	Вид (виды) разрешенного использования помещения	-
10	Наименование помещения	ИТП
11	Кадастровый номер (при наличии) или обозначение на плане этажа (или поэтажном плане) квартиры, в которой расположена комната	-
12	Сведения об отнесении к общему имуществу в многоквартирном доме или к вспомогательным помещениям	Нежилое помещение, являющееся общим имуществом в многоквартирном доме
13	Сведения об отнесении к специализированному жилищному фонду или к жилым помещениям наемного дома социального использования или наемного дома коммерческого использования	-
14	Сведения о включении помещения в единый государственный реестр объектов культурного наследия (памятников истории и культуры) народов Российской Федерации	-
14.1	Регистрационный номер, вид и наименование объекта недвижимости в едином государственном реестре объектов культурного наследия (памятников истории и культуры) народов Российской Федерации либо регистрационный номер учетной карты объекта, представляющего собой историко-культурную ценность, вид и наименование выявленного объекта культурного наследия	-

14.2	Реквизиты решений Правительства Российской Федерации, органов охраны объектов культурного наследия о включении объекта недвижимости в единый государственный реестр объектов культурного наследия (памятников истории и культуры) народов Российской Федерации либо об отнесении объекта недвижимости к выявленным объектам культурного наследия, подлежащим государственной охране	-
14.3	Реквизиты документа, на основании которого установлены требования к сохранению, содержанию и использованию объектов культурного наследия (памятников истории и культуры) народов Российской Федерации, требования к обеспечению доступа к таким объектам либо выявленному объекту культурного наследия	-
Обозначение (номер) помещения, машино-места на плане здания, сооружения, плане этажа: XXXV		
Кадастровый номер: -		
№ п/п	Наименование характеристики	Значение характеристики
1	2	3
1	Вид объекта недвижимости (помещение, машино-место)	Помещение
2	Ранее присвоенный государственный учетный номер помещения, машино-места (кадастровый, инвентарный или условный номер)	-
3	Кадастровый номер исходного объекта недвижимости (объектов недвижимости)	-
4	Номер, тип этажа (этажей), на котором (которых) расположено помещение	Подвал, Подвал
5	Адрес помещения, машино-места	Российская Федерация, 143033, Московская область, г.о Одинцовский, село Лайково, микрорайон Город-событие, дом 22, помещение XXXV
	Местоположение помещения, машино-места	-
	Дополнение местоположения помещения, машино-места	-
6	Площадь помещения, машино-места (P), м ²	49.1
7	Назначение помещения	Нежилое
8	Вид жилого помещения (квартира, комната (в квартире), если жилое помещение расположено в многоквартирном доме)	-
9	Вид (виды) разрешенного использования помещения	-
10	Наименование помещения	ИТП
11	Кадастровый номер (при наличии) или обозначение на плане этажа (или поэтажном плане) квартиры, в которой расположена комната	-
12	Сведения об отнесении к общему имуществу в многоквартирном доме или к вспомогательным помещениям	Нежилое помещение, являющееся общим имуществом в многоквартирном доме
13	Сведения об отнесении к специализированному жилищному фонду или к жилым помещениям наемного дома социального использования или наемного дома коммерческого использования	-

14	Сведения о включении помещения в единый государственный реестр объектов культурного наследия (памятников истории и культуры) народов Российской Федерации	-
14.1	Регистрационный номер, вид и наименование объекта недвижимости в едином государственном реестре объектов культурного наследия (памятников истории и культуры) народов Российской Федерации либо регистрационный номер учетной карты объекта, представляющего собой историко-культурную ценность, вид и наименование выявленного объекта культурного наследия	-
14.2	Реквизиты решений Правительства Российской Федерации, органов охраны объектов культурного наследия о включении объекта недвижимости в единый государственный реестр объектов культурного наследия (памятников истории и культуры) народов Российской Федерации либо об отнесении объекта недвижимости к выявленным объектам культурного наследия, подлежащим государственной охране	-
14.3	Реквизиты документа, на основании которого установлены требования к сохранению, содержанию и использованию объектов культурного наследия (памятников истории и культуры) народов Российской Федерации, требования к обеспечению доступа к таким объектам либо выявленному объекту культурного наследия	-

Обозначение (номер) помещения, машино-места на плане здания, сооружения, плане этажа: XXXVI

Кадастровый номер: -

№ п/п	Наименование характеристики	Значение характеристики
1	2	3
1	Вид объекта недвижимости (помещение, машино-место)	Помещение
2	Ранее присвоенный государственный учетный номер помещения, машино-места (кадастровый, инвентарный или условный номер)	-
3	Кадастровый номер исходного объекта недвижимости (объектов недвижимости)	-
4	Номер, тип этажа (этажей), на котором (которых) расположено помещение	Подвал, Подвал
5	Адрес помещения, машино-места	Российская Федерация, 143033, Московская область, г.о Одинцовский, село Лайково, микрорайон Город-событие, дом 22, помещение XXXVI
	Местоположение помещения, машино-места	-
	Дополнение местоположения помещения, машино-места	-
6	Площадь помещения, машино-места (P), м ²	3.1
7	Назначение помещения	Нежилое
8	Вид жилого помещения (квартира, комната (в квартире)), если жилое помещение расположено в многоквартирном доме	-
9	Вид (виды) разрешенного использования помещения	-
10	Наименование помещения	Санузел

11	Кадастровый номер (при наличии) или обозначение на плане этажа (или поэтажном плане) квартиры, в которой расположена комната	-
12	Сведения об отнесении к общему имуществу в многоквартирном доме или к вспомогательным помещениям	Нежилое помещение, являющееся общим имуществом в многоквартирном доме
13	Сведения об отнесении к специализированному жилищному фонду или к жилым помещениям наемного дома социального использования или наемного дома коммерческого использования	-
14	Сведения о включении помещения в единый государственный реестр объектов культурного наследия (памятников истории и культуры) народов Российской Федерации	-
14.1	Регистрационный номер, вид и наименование объекта недвижимости в едином государственном реестре объектов культурного наследия (памятников истории и культуры) народов Российской Федерации либо регистрационный номер учетной карты объекта, представляющего собой историко-культурную ценность, вид и наименование выявленного объекта культурного наследия	-
14.2	Реквизиты решений Правительства Российской Федерации, органов охраны объектов культурного наследия о включении объекта недвижимости в единый государственный реестр объектов культурного наследия (памятников истории и культуры) народов Российской Федерации либо об отнесении объекта недвижимости к выявленным объектам культурного наследия, подлежащим государственной охране	-
14.3	Реквизиты документа, на основании которого установлены требования к сохранению, содержанию и использованию объектов культурного наследия (памятников истории и культуры) народов Российской Федерации, требования к обеспечению доступа к таким объектам либо выявленному объекту культурного наследия	-
Обозначение (номер) помещения, машино-места на плане здания, сооружения, плане этажа: XXXVII		
Кадастровый номер: -		
№ п/п	Наименование характеристики	Значение характеристики
1	2	3
1	Вид объекта недвижимости (помещение, машино-место)	Помещение
2	Ранее присвоенный государственный учетный номер помещения, машино-места (кадастровый, инвентарный или условный номер)	-
3	Кадастровый номер исходного объекта недвижимости (объектов недвижимости)	-
4	Номер, тип этажа (этажей), на котором (которых) расположено помещение	Подвал, Подвал
5	Адрес помещения, машино-места	Российская Федерация, 143033, Московская область, г.о Одинцовский, село Лайково, микрорайон Город-событие, дом 22, помещение XXXVII

5	Местоположение помещения, машино-места	-
	Дополнение местоположения помещения, машино-места	-
6	Площадь помещения, машино-места (Р), м2	4.7
7	Назначение помещения	Нежилое
8	Вид жилого помещения (квартира, комната (в квартире), если жилое помещение расположено в многоквартирном доме	-
9	Вид (виды) разрешенного использования помещения	-
10	Наименование помещения	Техническое помещение сетей связи
11	Кадастровый номер (при наличии) или обозначение на плане этажа (или поэтажном плане) квартиры, в которой расположена комната	-
12	Сведения об отнесении к общему имуществу в многоквартирном доме или к вспомогательным помещениям	Нежилое помещение, являющееся общим имуществом в многоквартирном доме
13	Сведения об отнесении к специализированному жилищному фонду или к жилым помещениям наемного дома социального использования или наемного дома коммерческого использования	-
14	Сведения о включении помещения в единый государственный реестр объектов культурного наследия (памятников истории и культуры) народов Российской Федерации	-
14.1	Регистрационный номер, вид и наименование объекта недвижимости в едином государственном реестре объектов культурного наследия (памятников истории и культуры) народов Российской Федерации либо регистрационный номер учетной карты объекта, представляющего собой историко-культурную ценность, вид и наименование выявленного объекта культурного наследия	-
14.2	Реквизиты решений Правительства Российской Федерации, органов охраны объектов культурного наследия о включении объекта недвижимости в единый государственный реестр объектов культурного наследия (памятников истории и культуры) народов Российской Федерации либо об отнесении объекта недвижимости к выявленным объектам культурного наследия, подлежащим государственной охране	-
14.3	Реквизиты документа, на основании которого установлены требования к сохранению, содержанию и использованию объектов культурного наследия (памятников истории и культуры) народов Российской Федерации, требования к обеспечению доступа к таким объектам либо выявленному объекту культурного наследия	-

Обозначение (номер) помещения, машино-места на плане здания, сооружения, плане этажа: XXXVIII

Кадастровый номер: -

№ п/п	Наименование характеристики	Значение характеристики
1	2	3
1	Вид объекта недвижимости (помещение, машино-место)	Помещение

2	Ранее присвоенный государственный учетный номер помещения, машино-места (кадастровый, инвентарный или условный номер)	-
3	Кадастровый номер исходного объекта недвижимости (объектов недвижимости)	-
4	Номер, тип этажа (этажей), на котором (которых) расположено помещение	Подвал, Подвал
5	Адрес помещения, машино-места	Российская Федерация, 143033, Московская область, г.о Одинцовский, село Лайково, микрорайон Город-событие, дом 22, помещение XXXVIII
	Местоположение помещения, машино-места	-
	Дополнение местоположения помещения, машино-места	-
6	Площадь помещения, машино-места (Р), м2	2.1
7	Назначение помещения	Нежилое
8	Вид жилого помещения (квартира, комната (в квартире), если жилое помещение расположено в многоквартирном доме	-
9	Вид (виды) разрешенного использования помещения	-
10	Наименование помещения	Помещение уборочного инвентаря
11	Кадастровый номер (при наличии) или обозначение на плане этажа (или поэтажном плане) квартиры, в которой расположена комната	-
12	Сведения об отнесении к общему имуществу в многоквартирном доме или к вспомогательным помещениям	Нежилое помещение, являющееся общим имуществом в многоквартирном доме
13	Сведения об отнесении к специализированному жилищному фонду или к жилым помещениям наемного дома социального использования или наемного дома коммерческого использования	-
14	Сведения о включении помещения в единый государственный реестр объектов культурного наследия (памятников истории и культуры) народов Российской Федерации	-
14.1	Регистрационный номер, вид и наименование объекта недвижимости в едином государственном реестре объектов культурного наследия (памятников истории и культуры) народов Российской Федерации либо регистрационный номер учетной карты объекта, представляющего собой историко-культурную ценность, вид и наименование выявленного объекта культурного наследия	-
14.2	Реквизиты решений Правительства Российской Федерации, органов охраны объектов культурного наследия о включении объекта недвижимости в единый государственный реестр объектов культурного наследия (памятников истории и культуры) народов Российской Федерации либо об отнесении объекта недвижимости к выявленным объектам культурного наследия, подлежащим государственной охране	-
14.3	Реквизиты документа, на основании которого установлены требования к сохранению, содержанию и использованию объектов культурного наследия (памятников истории и культуры) народов Российской Федерации, требования к обеспечению доступа к таким объектам либо выявленному объекту культурного наследия	-

Обозначение (номер) помещения, машино-места на плане здания, сооружения, плане этажа: I		
Кадастровый номер: -		
№ п/п	Наименование характеристики	Значение характеристики
1	2	3
1	Вид объекта недвижимости (помещение, машино-место)	Помещение
2	Ранее присвоенный государственный учетный номер помещения, машино-места (кадастровый, инвентарный или условный номер)	-
3	Кадастровый номер исходного объекта недвижимости (объектов недвижимости)	-
4	Номер, тип этажа (этажей), на котором (которых) расположено помещение	1, Этаж
5	Адрес помещения, машино-места	Российская Федерация, 143033, Московская область, г.о Одинцовский, село Лайково, микрорайон Город-событие, дом 22, помещение I
	Местоположение помещения, машино-места	-
	Дополнение местоположения помещения, машино-места	-
6	Площадь помещения, машино-места (P), м ²	7.0
7	Назначение помещения	Нежилое
8	Вид жилого помещения (квартира, комната (в квартире)), если жилое помещение расположено в многоквартирном доме	-
9	Вид (виды) разрешенного использования помещения	-
10	Наименование помещения	Помещение консьержа
11	Кадастровый номер (при наличии) или обозначение на плане этажа (или поэтажном плане) квартиры, в которой расположена комната	-
12	Сведения об отнесении к общему имуществу в многоквартирном доме или к вспомогательным помещениям	Нежилое помещение, являющееся общим имуществом в многоквартирном доме
13	Сведения об отнесении к специализированному жилищному фонду или к жилым помещениям наемного дома социального использования или наемного дома коммерческого использования	-
14	Сведения о включении помещения в единый государственный реестр объектов культурного наследия (памятников истории и культуры) народов Российской Федерации	-
14.1	Регистрационный номер, вид и наименование объекта недвижимости в едином государственном реестре объектов культурного наследия (памятников истории и культуры) народов Российской Федерации либо регистрационный номер учетной карты объекта, представляющего собой историко-культурную ценность, вид и наименование выявленного объекта культурного наследия	-

14.2	Реквизиты решений Правительства Российской Федерации, органов охраны объектов культурного наследия о включении объекта недвижимости в единый государственный реестр объектов культурного наследия (памятников истории и культуры) народов Российской Федерации либо об отнесении объекта недвижимости к выявленным объектам культурного наследия, подлежащим государственной охране	-
14.3	Реквизиты документа, на основании которого установлены требования к сохранению, содержанию и использованию объектов культурного наследия (памятников истории и культуры) народов Российской Федерации, требования к обеспечению доступа к таким объектам либо выявленному объекту культурного наследия	-

Обозначение (номер) помещения, машино-места на плане здания, сооружения, плане этажа: П

Кадастровый номер: -

№ п/п	Наименование характеристики	Значение характеристики
1	2	3
1	Вид объекта недвижимости (помещение, машино-место)	Помещение
2	Ранее присвоенный государственный учетный номер помещения, машино-места (кадастровый, инвентарный или условный номер)	-
3	Кадастровый номер исходного объекта недвижимости (объектов недвижимости)	-
4	Номер, тип этажа (этажей), на котором (которых) расположено помещение	1, Этаж
5	Адрес помещения, машино-места	Российская Федерация, 143033, Московская область, г.о Одинцовский, село Лайково, микрорайон Город-событие, дом 22, помещение П
	Местоположение помещения, машино-места	-
	Дополнение местоположения помещения, машино-места	-
6	Площадь помещения, машино-места (Р), м ²	1.9
7	Назначение помещения	Нежилое
8	Вид жилого помещения (квартира, комната (в квартире), если жилое помещение расположено в многоквартирном доме)	-
9	Вид (виды) разрешенного использования помещения	-
10	Наименование помещения	Санузел
11	Кадастровый номер (при наличии) или обозначение на плане этажа (или поэтажном плане) квартиры, в которой расположена комната	-
12	Сведения об отнесении к общему имуществу в многоквартирном доме или к вспомогательным помещениям	Нежилое помещение, являющееся общим имуществом в многоквартирном доме
13	Сведения об отнесении к специализированному жилищному фонду или к жилым помещениям наемного дома социального использования или наемного дома коммерческого использования	-

14	Сведения о включении помещения в единый государственный реестр объектов культурного наследия (памятников истории и культуры) народов Российской Федерации	-
14.1	Регистрационный номер, вид и наименование объекта недвижимости в едином государственном реестре объектов культурного наследия (памятников истории и культуры) народов Российской Федерации либо регистрационный номер учетной карты объекта, представляющего собой историко-культурную ценность, вид и наименование выявленного объекта культурного наследия	-
14.2	Реквизиты решений Правительства Российской Федерации, органов охраны объектов культурного наследия о включении объекта недвижимости в единый государственный реестр объектов культурного наследия (памятников истории и культуры) народов Российской Федерации либо об отнесении объекта недвижимости к выявленным объектам культурного наследия, подлежащим государственной охране	-
14.3	Реквизиты документа, на основании которого установлены требования к сохранению, содержанию и использованию объектов культурного наследия (памятников истории и культуры) народов Российской Федерации, требования к обеспечению доступа к таким объектам либо выявленному объекту культурного наследия	-

Обозначение (номер) помещения, машино-места на плане здания, сооружения, плане этажа: III

Кадастровый номер: -

№ п/п	Наименование характеристики	Значение характеристики
1	2	3
1	Вид объекта недвижимости (помещение, машино-место)	Помещение
2	Ранее присвоенный государственный учетный номер помещения, машино-места (кадастровый, инвентарный или условный номер)	-
3	Кадастровый номер исходного объекта недвижимости (объектов недвижимости)	-
4	Номер, тип этажа (этажей), на котором (которых) расположено помещение	1, Этаж
5	Адрес помещения, машино-места	Российская Федерация, 143033, Московская область, г.о Одинцовский, село Лайково, микрорайон Город-событие, дом 22, помещение III
	Местоположение помещения, машино-места	-
	Дополнение местоположения помещения, машино-места	-
6	Площадь помещения, машино-места (Р), м ²	1.9
7	Назначение помещения	Нежилое
8	Вид жилого помещения (квартира, комната (в квартире)), если жилое помещение расположено в многоквартирном доме	-
9	Вид (виды) разрешенного использования помещения	-
10	Наименование помещения	Санузел

11	Кадастровый номер (при наличии) или обозначение на плане этажа (или поэтажном плане) квартиры, в которой расположена комната	-
12	Сведения об отнесении к общему имуществу в многоквартирном доме или к вспомогательным помещениям	Нежилое помещение, являющееся общим имуществом в многоквартирном доме
13	Сведения об отнесении к специализированному жилищному фонду или к жилым помещениям наемного дома социального использования или наемного дома коммерческого использования	-
14	Сведения о включении помещения в единый государственный реестр объектов культурного наследия (памятников истории и культуры) народов Российской Федерации	-
14.1	Регистрационный номер, вид и наименование объекта недвижимости в едином государственном реестре объектов культурного наследия (памятников истории и культуры) народов Российской Федерации либо регистрационный номер учетной карты объекта, представляющего собой историко-культурную ценность, вид и наименование выявленного объекта культурного наследия	-
14.2	Реквизиты решений Правительства Российской Федерации, органов охраны объектов культурного наследия о включении объекта недвижимости в единый государственный реестр объектов культурного наследия (памятников истории и культуры) народов Российской Федерации либо об отнесении объекта недвижимости к выявленным объектам культурного наследия, подлежащим государственной охране	-
14.3	Реквизиты документа, на основании которого установлены требования к сохранению, содержанию и использованию объектов культурного наследия (памятников истории и культуры) народов Российской Федерации, требования к обеспечению доступа к таким объектам либо выявленному объекту культурного наследия	-
Обозначение (номер) помещения, машино-места на плане здания, сооружения, плане этажа: IV		
Кадастровый номер: -		
№ п/п	Наименование характеристики	Значение характеристики
1	2	3
1	Вид объекта недвижимости (помещение, машино-место)	Помещение
2	Ранее присвоенный государственный учетный номер помещения, машино-места (кадастровый, инвентарный или условный номер)	-
3	Кадастровый номер исходного объекта недвижимости (объектов недвижимости)	-
4	Номер, тип этажа (этажей), на котором (которых) расположено помещение	1, Этаж
5	Адрес помещения, машино-места	Российская Федерация, 143033, Московская область, г.о Одинцовский, село Лайково, микрорайон Город-событие, дом 22, помещение IV

5	Местоположение помещения, машино-места	-
	Дополнение местоположения помещения, машино-места	-
6	Площадь помещения, машино-места (Р), м2	4.7
7	Назначение помещения	Нежилое
8	Вид жилого помещения (квартира, комната (в квартире), если жилое помещение расположено в многоквартирном доме	-
9	Вид (виды) разрешенного использования помещения	-
10	Наименование помещения	Санузел
11	Кадастровый номер (при наличии) или обозначение на плане этажа (или поэтажном плане) квартиры, в которой расположена комната	-
12	Сведения об отнесении к общему имуществу в многоквартирном доме или к вспомогательным помещениям	Нежилое помещение, являющееся общим имуществом в многоквартирном доме
13	Сведения об отнесении к специализированному жилищному фонду или к жилым помещениям наемного дома социального использования или наемного дома коммерческого использования	-
14	Сведения о включении помещения в единый государственный реестр объектов культурного наследия (памятников истории и культуры) народов Российской Федерации	-
14.1	Регистрационный номер, вид и наименование объекта недвижимости в едином государственном реестре объектов культурного наследия (памятников истории и культуры) народов Российской Федерации либо регистрационный номер учетной карты объекта, представляющего собой историко-культурную ценность, вид и наименование выявленного объекта культурного наследия	-
14.2	Реквизиты решений Правительства Российской Федерации, органов охраны объектов культурного наследия о включении объекта недвижимости в единый государственный реестр объектов культурного наследия (памятников истории и культуры) народов Российской Федерации либо об отнесении объекта недвижимости к выявленным объектам культурного наследия, подлежащим государственной охране	-
14.3	Реквизиты документа, на основании которого установлены требования к сохранению, содержанию и использованию объектов культурного наследия (памятников истории и культуры) народов Российской Федерации, требования к обеспечению доступа к таким объектам либо выявленному объекту культурного наследия	-

Обозначение (номер) помещения, машино-места на плане здания, сооружения, плане этажа: IX

Кадастровый номер: -

№ п/п	Наименование характеристики	Значение характеристики
1	2	3
1	Вид объекта недвижимости (помещение, машино-место)	Помещение

2	Ранее присвоенный государственный учетный номер помещения, машино-места (кадастровый, инвентарный или условный номер)	-
3	Кадастровый номер исходного объекта недвижимости (объектов недвижимости)	-
4	Номер, тип этажа (этажей), на котором (которых) расположено помещение	1, Этаж
5	Адрес помещения, машино-места	Российская Федерация, 143033, Московская область, г.о Одинцовский, село Лайково, микрорайон Город-событие, дом 22, помещение IX
	Местоположение помещения, машино-места	-
	Дополнение местоположения помещения, машино-места	-
6	Площадь помещения, машино-места (P), м2	4.7
7	Назначение помещения	Нежилое
8	Вид жилого помещения (квартира, комната (в квартире), если жилое помещение расположено в многоквартирном доме)	-
9	Вид (виды) разрешенного использования помещения	-
10	Наименование помещения	Помещение консьержа
11	Кадастровый номер (при наличии) или обозначение на плане этажа (или поэтажном плане) квартиры, в которой расположена комната	-
12	Сведения об отнесении к общему имуществу в многоквартирном доме или к вспомогательным помещениям	Нежилое помещение, являющееся общим имуществом в многоквартирном доме
13	Сведения об отнесении к специализированному жилищному фонду или к жилым помещениям наемного дома социального использования или наемного дома коммерческого использования	-
14	Сведения о включении помещения в единый государственный реестр объектов культурного наследия (памятников истории и культуры) народов Российской Федерации	-
14.1	Регистрационный номер, вид и наименование объекта недвижимости в едином государственном реестре объектов культурного наследия (памятников истории и культуры) народов Российской Федерации либо регистрационный номер учетной карты объекта, представляющего собой историко-культурную ценность, вид и наименование выявленного объекта культурного наследия	-
14.2	Реквизиты решений Правительства Российской Федерации, органов охраны объектов культурного наследия о включении объекта недвижимости в единый государственный реестр объектов культурного наследия (памятников истории и культуры) народов Российской Федерации либо об отнесении объекта недвижимости к выявленным объектам культурного наследия, подлежащим государственной охране	-
14.3	Реквизиты документа, на основании которого установлены требования к сохранению, содержанию и использованию объектов культурного наследия (памятников истории и культуры) народов Российской Федерации, требования к обеспечению доступа к таким объектам либо выявленному объекту культурного наследия	-

Обозначение (номер) помещения, машино-места на плане здания, сооружения, плане этажа: V		
Кадастровый номер: -		
№ п/п	Наименование характеристики	Значение характеристики
1	2	3
1	Вид объекта недвижимости (помещение, машино-место)	Помещение
2	Ранее присвоенный государственный учетный номер помещения, машино-места (кадастровый, инвентарный или условный номер)	-
3	Кадастровый номер исходного объекта недвижимости (объектов недвижимости)	-
4	Номер, тип этажа (этажей), на котором (которых) расположено помещение	1, Этаж
5	Адрес помещения, машино-места	Российская Федерация, 143033, Московская область, г.о Одинцовский, село Лайково, микрорайон Город-событие, дом 22, помещение V
	Местоположение помещения, машино-места	-
	Дополнение местоположения помещения, машино-места	-
6	Площадь помещения, машино-места (Р), м ²	2.8
7	Назначение помещения	Нежилое
8	Вид жилого помещения (квартира, комната (в квартире)), если жилое помещение расположено в многоквартирном доме	-
9	Вид (виды) разрешенного использования помещения	-
10	Наименование помещения	Санузел
11	Кадастровый номер (при наличии) или обозначение на плане этажа (или поэтажном плане) квартиры, в которой расположена комната	-
12	Сведения об отнесении к общему имуществу в многоквартирном доме или к вспомогательным помещениям	Нежилое помещение, являющееся общим имуществом в многоквартирном доме
13	Сведения об отнесении к специализированному жилищному фонду или к жилым помещениям наемного дома социального использования или наемного дома коммерческого использования	-
14	Сведения о включении помещения в единый государственный реестр объектов культурного наследия (памятников истории и культуры) народов Российской Федерации	-
14.1	Регистрационный номер, вид и наименование объекта недвижимости в едином государственном реестре объектов культурного наследия (памятников истории и культуры) народов Российской Федерации либо регистрационный номер учетной карты объекта, представляющего собой историко-культурную ценность, вид и наименование выявленного объекта культурного наследия	-

14.2	Реквизиты решений Правительства Российской Федерации, органов охраны объектов культурного наследия о включении объекта недвижимости в единый государственный реестр объектов культурного наследия (памятников истории и культуры) народов Российской Федерации либо об отнесении объекта недвижимости к выявленным объектам культурного наследия, подлежащим государственной охране	-
14.3	Реквизиты документа, на основании которого установлены требования к сохранению, содержанию и использованию объектов культурного наследия (памятников истории и культуры) народов Российской Федерации, требования к обеспечению доступа к таким объектам либо выявленному объекту культурного наследия	-
Обозначение (номер) помещения, машино-места на плане здания, сооружения, плане этажа: VI		
Кадастровый номер: -		
№ п/п	Наименование характеристики	Значение характеристики
1	2	3
1	Вид объекта недвижимости (помещение, машино-место)	Помещение
2	Ранее присвоенный государственный учетный номер помещения, машино-места (кадастровый, инвентарный или условный номер)	-
3	Кадастровый номер исходного объекта недвижимости (объектов недвижимости)	-
4	Номер, тип этажа (этажей), на котором (которых) расположено помещение	1, Этаж
5	Адрес помещения, машино-места	Российская Федерация, 143033, Московская область, г.о Одинцовский, село Лайково, микрорайон Город-событие, дом 22, помещение VI
	Местоположение помещения, машино-места	-
	Дополнение местоположения помещения, машино-места	-
6	Площадь помещения, машино-места (P), м2	2.2
7	Назначение помещения	Нежилое
8	Вид жилого помещения (квартира, комната (в квартире), если жилое помещение расположено в многоквартирном доме)	-
9	Вид (виды) разрешенного использования помещения	-
10	Наименование помещения	Санузел
11	Кадастровый номер (при наличии) или обозначение на плане этажа (или поэтажном плане) квартиры, в которой расположена комната	-
12	Сведения об отнесении к общему имуществу в многоквартирном доме или к вспомогательным помещениям	Нежилое помещение, являющееся общим имуществом в многоквартирном доме
13	Сведения об отнесении к специализированному жилищному фонду или к жилым помещениям наемного дома социального использования или наемного дома коммерческого использования	-

14	Сведения о включении помещения в единый государственный реестр объектов культурного наследия (памятников истории и культуры) народов Российской Федерации	-
14.1	Регистрационный номер, вид и наименование объекта недвижимости в едином государственном реестре объектов культурного наследия (памятников истории и культуры) народов Российской Федерации либо регистрационный номер учетной карты объекта, представляющего собой историко-культурную ценность, вид и наименование выявленного объекта культурного наследия	-
14.2	Реквизиты решений Правительства Российской Федерации, органов охраны объектов культурного наследия о включении объекта недвижимости в единый государственный реестр объектов культурного наследия (памятников истории и культуры) народов Российской Федерации либо об отнесении объекта недвижимости к выявленным объектам культурного наследия, подлежащим государственной охране	-
14.3	Реквизиты документа, на основании которого установлены требования к сохранению, содержанию и использованию объектов культурного наследия (памятников истории и культуры) народов Российской Федерации, требования к обеспечению доступа к таким объектам либо выявленному объекту культурного наследия	-

Обозначение (номер) помещения, машино-места на плане здания, сооружения, плане этажа: VII

Кадастровый номер: -

№ п/п	Наименование характеристики	Значение характеристики
1	2	3
1	Вид объекта недвижимости (помещение, машино-место)	Помещение
2	Ранее присвоенный государственный учетный номер помещения, машино-места (кадастровый, инвентарный или условный номер)	-
3	Кадастровый номер исходного объекта недвижимости (объектов недвижимости)	-
4	Номер, тип этажа (этажей), на котором (которых) расположено помещение	1, Этаж
5	Адрес помещения, машино-места	Российская Федерация, 143033, Московская область, г.о Одинцовский, село Лайково, микрорайон Город-событие, дом 22, помещение VII
	Местоположение помещения, машино-места	-
	Дополнение местоположения помещения, машино-места	-
6	Площадь помещения, машино-места (P), м ²	2.3
7	Назначение помещения	Нежилое
8	Вид жилого помещения (квартира, комната (в квартире)), если жилое помещение расположено в многоквартирном доме	-
9	Вид (виды) разрешенного использования помещения	-
10	Наименование помещения	Санузел

11	Кадастровый номер (при наличии) или обозначение на плане этажа (или поэтажном плане) квартиры, в которой расположена комната	-
12	Сведения об отнесении к общему имуществу в многоквартирном доме или к вспомогательным помещениям	Нежилое помещение, являющееся общим имуществом в многоквартирном доме
13	Сведения об отнесении к специализированному жилищному фонду или к жилым помещениям наемного дома социального использования или наемного дома коммерческого использования	-
14	Сведения о включении помещения в единый государственный реестр объектов культурного наследия (памятников истории и культуры) народов Российской Федерации	-
14.1	Регистрационный номер, вид и наименование объекта недвижимости в едином государственном реестре объектов культурного наследия (памятников истории и культуры) народов Российской Федерации либо регистрационный номер учетной карты объекта, представляющего собой историко-культурную ценность, вид и наименование выявленного объекта культурного наследия	-
14.2	Реквизиты решений Правительства Российской Федерации, органов охраны объектов культурного наследия о включении объекта недвижимости в единый государственный реестр объектов культурного наследия (памятников истории и культуры) народов Российской Федерации либо об отнесении объекта недвижимости к выявленным объектам культурного наследия, подлежащим государственной охране	-
14.3	Реквизиты документа, на основании которого установлены требования к сохранению, содержанию и использованию объектов культурного наследия (памятников истории и культуры) народов Российской Федерации, требования к обеспечению доступа к таким объектам либо выявленному объекту культурного наследия	-
Обозначение (номер) помещения, машино-места на плане здания, сооружения, плане этажа: VIII		
Кадастровый номер: -		
№ п/п	Наименование характеристики	Значение характеристики
1	2	3
1	Вид объекта недвижимости (помещение, машино-место)	Помещение
2	Ранее присвоенный государственный учетный номер помещения, машино-места (кадастровый, инвентарный или условный номер)	-
3	Кадастровый номер исходного объекта недвижимости (объектов недвижимости)	-
4	Номер, тип этажа (этажей), на котором (которых) расположено помещение	1, Этаж
5	Адрес помещения, машино-места	Российская Федерация, 143033, Московская область, г.о Одинцовский, село Лайково, микрорайон Город-событие, дом 22, помещение VIII

5	Местоположение помещения, машино-места	-
	Дополнение местоположения помещения, машино-места	-
6	Площадь помещения, машино-места (Р), м2	2.6
7	Назначение помещения	Нежилое
8	Вид жилого помещения (квартира, комната (в квартире), если жилое помещение расположено в многоквартирном доме	-
9	Вид (виды) разрешенного использования помещения	-
10	Наименование помещения	Санузел
11	Кадастровый номер (при наличии) или обозначение на плане этажа (или поэтажном плане) квартиры, в которой расположена комната	-
12	Сведения об отнесении к общему имуществу в многоквартирном доме или к вспомогательным помещениям	Нежилое помещение, являющееся общим имуществом в многоквартирном доме
13	Сведения об отнесении к специализированному жилищному фонду или к жилым помещениям наемного дома социального использования или наемного дома коммерческого использования	-
14	Сведения о включении помещения в единый государственный реестр объектов культурного наследия (памятников истории и культуры) народов Российской Федерации	-
14.1	Регистрационный номер, вид и наименование объекта недвижимости в едином государственном реестре объектов культурного наследия (памятников истории и культуры) народов Российской Федерации либо регистрационный номер учетной карты объекта, представляющего собой историко-культурную ценность, вид и наименование выявленного объекта культурного наследия	-
14.2	Реквизиты решений Правительства Российской Федерации, органов охраны объектов культурного наследия о включении объекта недвижимости в единый государственный реестр объектов культурного наследия (памятников истории и культуры) народов Российской Федерации либо об отнесении объекта недвижимости к выявленным объектам культурного наследия, подлежащим государственной охране	-
14.3	Реквизиты документа, на основании которого установлены требования к сохранению, содержанию и использованию объектов культурного наследия (памятников истории и культуры) народов Российской Федерации, требования к обеспечению доступа к таким объектам либо выявленному объекту культурного наследия	-

Обозначение (номер) помещения, машино-места на плане здания, сооружения, плане этажа: X

Кадастровый номер: -

№ п/п	Наименование характеристики	Значение характеристики
1	2	3
1	Вид объекта недвижимости (помещение, машино-место)	Помещение

2	Ранее присвоенный государственный учетный номер помещения, машино-места (кадастровый, инвентарный или условный номер)	-
3	Кадастровый номер исходного объекта недвижимости (объектов недвижимости)	-
4	Номер, тип этажа (этажей), на котором (которых) расположено помещение	1, Этаж
5	Адрес помещения, машино-места	Российская Федерация, 143033, Московская область, г.о Одинцовский, село Лайково, микрорайон Город-событие, дом 22, помещение X
	Местоположение помещения, машино-места	-
	Дополнение местоположения помещения, машино-места	-
6	Площадь помещения, машино-места (P), м2	2.8
7	Назначение помещения	Нежилое
8	Вид жилого помещения (квартира, комната (в квартире), если жилое помещение расположено в многоквартирном доме)	-
9	Вид (виды) разрешенного использования помещения	-
10	Наименование помещения	Санузел
11	Кадастровый номер (при наличии) или обозначение на плане этажа (или поэтажном плане) квартиры, в которой расположена комната	-
12	Сведения об отнесении к общему имуществу в многоквартирном доме или к вспомогательным помещениям	Нежилое помещение, являющееся общим имуществом в многоквартирном доме
13	Сведения об отнесении к специализированному жилищному фонду или к жилым помещениям наемного дома социального использования или наемного дома коммерческого использования	-
14	Сведения о включении помещения в единый государственный реестр объектов культурного наследия (памятников истории и культуры) народов Российской Федерации	-
14.1	Регистрационный номер, вид и наименование объекта недвижимости в едином государственном реестре объектов культурного наследия (памятников истории и культуры) народов Российской Федерации либо регистрационный номер учетной карты объекта, представляющего собой историко-культурную ценность, вид и наименование выявленного объекта культурного наследия	-
14.2	Реквизиты решений Правительства Российской Федерации, органов охраны объектов культурного наследия о включении объекта недвижимости в единый государственный реестр объектов культурного наследия (памятников истории и культуры) народов Российской Федерации либо об отнесении объекта недвижимости к выявленным объектам культурного наследия, подлежащим государственной охране	-
14.3	Реквизиты документа, на основании которого установлены требования к сохранению, содержанию и использованию объектов культурного наследия (памятников истории и культуры) народов Российской Федерации, требования к обеспечению доступа к таким объектам либо выявленному объекту культурного наследия	-

Обозначение (номер) помещения, машино-места на плане здания, сооружения, плане этажа: XI		
Кадастровый номер: -		
№ п/п	Наименование характеристики	Значение характеристики
1	2	3
1	Вид объекта недвижимости (помещение, машино-место)	Помещение
2	Ранее присвоенный государственный учетный номер помещения, машино-места (кадастровый, инвентарный или условный номер)	-
3	Кадастровый номер исходного объекта недвижимости (объектов недвижимости)	-
4	Номер, тип этажа (этажей), на котором (которых) расположено помещение	1, Этаж
5	Адрес помещения, машино-места	Российская Федерация, 143033, Московская область, г.о Одинцовский, село Лайково, микрорайон Город-событие, дом 22, помещение XI
	Местоположение помещения, машино-места	-
	Дополнение местоположения помещения, машино-места	-
6	Площадь помещения, машино-места (Р), м ²	2.2
7	Назначение помещения	Нежилое
8	Вид жилого помещения (квартира, комната (в квартире)), если жилое помещение расположено в многоквартирном доме	-
9	Вид (виды) разрешенного использования помещения	-
10	Наименование помещения	Санузел
11	Кадастровый номер (при наличии) или обозначение на плане этажа (или поэтажном плане) квартиры, в которой расположена комната	-
12	Сведения об отнесении к общему имуществу в многоквартирном доме или к вспомогательным помещениям	Нежилое помещение, являющееся общим имуществом в многоквартирном доме
13	Сведения об отнесении к специализированному жилищному фонду или к жилым помещениям наемного дома социального использования или наемного дома коммерческого использования	-
14	Сведения о включении помещения в единый государственный реестр объектов культурного наследия (памятников истории и культуры) народов Российской Федерации	-
14.1	Регистрационный номер, вид и наименование объекта недвижимости в едином государственном реестре объектов культурного наследия (памятников истории и культуры) народов Российской Федерации либо регистрационный номер учетной карты объекта, представляющего собой историко-культурную ценность, вид и наименование выявленного объекта культурного наследия	-

14.2	Реквизиты решений Правительства Российской Федерации, органов охраны объектов культурного наследия о включении объекта недвижимости в единый государственный реестр объектов культурного наследия (памятников истории и культуры) народов Российской Федерации либо об отнесении объекта недвижимости к выявленным объектам культурного наследия, подлежащим государственной охране	-
14.3	Реквизиты документа, на основании которого установлены требования к сохранению, содержанию и использованию объектов культурного наследия (памятников истории и культуры) народов Российской Федерации, требования к обеспечению доступа к таким объектам либо выявленному объекту культурного наследия	-
Обозначение (номер) помещения, машино-места на плане здания, сооружения, плане этажа: XII		
Кадастровый номер: -		
№ п/п	Наименование характеристики	Значение характеристики
1	2	3
1	Вид объекта недвижимости (помещение, машино-место)	Помещение
2	Ранее присвоенный государственный учетный номер помещения, машино-места (кадастровый, инвентарный или условный номер)	-
3	Кадастровый номер исходного объекта недвижимости (объектов недвижимости)	-
4	Номер, тип этажа (этажей), на котором (которых) расположено помещение	1, Этаж
5	Адрес помещения, машино-места	Российская Федерация, 143033, Московская область, г.о Одинцовский, село Лайково, микрорайон Город-событие, дом 22, помещение XII
	Местоположение помещения, машино-места	-
	Дополнение местоположения помещения, машино-места	-
6	Площадь помещения, машино-места (P), м ²	8.6
7	Назначение помещения	Нежилое
8	Вид жилого помещения (квартира, комната (в квартире), если жилое помещение расположено в многоквартирном доме)	-
9	Вид (виды) разрешенного использования помещения	-
10	Наименование помещения	Помещение консьержа
11	Кадастровый номер (при наличии) или обозначение на плане этажа (или поэтажном плане) квартиры, в которой расположена комната	-
12	Сведения об отнесении к общему имуществу в многоквартирном доме или к вспомогательным помещениям	Нежилое помещение, являющееся общим имуществом в многоквартирном доме
13	Сведения об отнесении к специализированному жилищному фонду или к жилым помещениям наемного дома социального использования или наемного дома коммерческого использования	-

14	Сведения о включении помещения в единый государственный реестр объектов культурного наследия (памятников истории и культуры) народов Российской Федерации	-
14.1	Регистрационный номер, вид и наименование объекта недвижимости в едином государственном реестре объектов культурного наследия (памятников истории и культуры) народов Российской Федерации либо регистрационный номер учетной карты объекта, представляющего собой историко-культурную ценность, вид и наименование выявленного объекта культурного наследия	-
14.2	Реквизиты решений Правительства Российской Федерации, органов охраны объектов культурного наследия о включении объекта недвижимости в единый государственный реестр объектов культурного наследия (памятников истории и культуры) народов Российской Федерации либо об отнесении объекта недвижимости к выявленным объектам культурного наследия, подлежащим государственной охране	-
14.3	Реквизиты документа, на основании которого установлены требования к сохранению, содержанию и использованию объектов культурного наследия (памятников истории и культуры) народов Российской Федерации, требования к обеспечению доступа к таким объектам либо выявленному объекту культурного наследия	-

Обозначение (номер) помещения, машино-места на плане здания, сооружения, плане этажа: XIII

Кадастровый номер: -

№ п/п	Наименование характеристики	Значение характеристики
1	2	3
1	Вид объекта недвижимости (помещение, машино-место)	Помещение
2	Ранее присвоенный государственный учетный номер помещения, машино-места (кадастровый, инвентарный или условный номер)	-
3	Кадастровый номер исходного объекта недвижимости (объектов недвижимости)	-
4	Номер, тип этажа (этажей), на котором (которых) расположено помещение	1, Этаж
5	Адрес помещения, машино-места	Российская Федерация, 143033, Московская область, г.о Одинцовский, село Лайково, микрорайон Город-событие, дом 22, помещение XIII
	Местоположение помещения, машино-места	-
	Дополнение местоположения помещения, машино-места	-
6	Площадь помещения, машино-места (P), м ²	2.2
7	Назначение помещения	Нежилое
8	Вид жилого помещения (квартира, комната (в квартире)), если жилое помещение расположено в многоквартирном доме	-
9	Вид (виды) разрешенного использования помещения	-
10	Наименование помещения	Санузел

11	Кадастровый номер (при наличии) или обозначение на плане этажа (или поэтажном плане) квартиры, в которой расположена комната	-
12	Сведения об отнесении к общему имуществу в многоквартирном доме или к вспомогательным помещениям	Нежилое помещение, являющееся общим имуществом в многоквартирном доме
13	Сведения об отнесении к специализированному жилищному фонду или к жилым помещениям наемного дома социального использования или наемного дома коммерческого использования	-
14	Сведения о включении помещения в единый государственный реестр объектов культурного наследия (памятников истории и культуры) народов Российской Федерации	-
14.1	Регистрационный номер, вид и наименование объекта недвижимости в едином государственном реестре объектов культурного наследия (памятников истории и культуры) народов Российской Федерации либо регистрационный номер учетной карты объекта, представляющего собой историко-культурную ценность, вид и наименование выявленного объекта культурного наследия	-
14.2	Реквизиты решений Правительства Российской Федерации, органов охраны объектов культурного наследия о включении объекта недвижимости в единый государственный реестр объектов культурного наследия (памятников истории и культуры) народов Российской Федерации либо об отнесении объекта недвижимости к выявленным объектам культурного наследия, подлежащим государственной охране	-
14.3	Реквизиты документа, на основании которого установлены требования к сохранению, содержанию и использованию объектов культурного наследия (памятников истории и культуры) народов Российской Федерации, требования к обеспечению доступа к таким объектам либо выявленному объекту культурного наследия	-
Обозначение (номер) помещения, машино-места на плане здания, сооружения, плане этажа: XIV		
Кадастровый номер: -		
№ п/п	Наименование характеристики	Значение характеристики
1	2	3
1	Вид объекта недвижимости (помещение, машино-место)	Помещение
2	Ранее присвоенный государственный учетный номер помещения, машино-места (кадастровый, инвентарный или условный номер)	-
3	Кадастровый номер исходного объекта недвижимости (объектов недвижимости)	-
4	Номер, тип этажа (этажей), на котором (которых) расположено помещение	1, Этаж
5	Адрес помещения, машино-места	Российская Федерация, 143033, Московская область, г.о Одинцовский, село Лайково, микрорайон Город-событие, дом 22, помещение XIV

5	Местоположение помещения, машино-места	-
	Дополнение местоположения помещения, машино-места	-
6	Площадь помещения, машино-места (Р), м2	1.9
7	Назначение помещения	Нежилое
8	Вид жилого помещения (квартира, комната (в квартире), если жилое помещение расположено в многоквартирном доме	-
9	Вид (виды) разрешенного использования помещения	-
10	Наименование помещения	Санузел
11	Кадастровый номер (при наличии) или обозначение на плане этажа (или поэтажном плане) квартиры, в которой расположена комната	-
12	Сведения об отнесении к общему имуществу в многоквартирном доме или к вспомогательным помещениям	Нежилое помещение, являющееся общим имуществом в многоквартирном доме
13	Сведения об отнесении к специализированному жилищному фонду или к жилым помещениям наемного дома социального использования или наемного дома коммерческого использования	-
14	Сведения о включении помещения в единый государственный реестр объектов культурного наследия (памятников истории и культуры) народов Российской Федерации	-
14.1	Регистрационный номер, вид и наименование объекта недвижимости в едином государственном реестре объектов культурного наследия (памятников истории и культуры) народов Российской Федерации либо регистрационный номер учетной карты объекта, представляющего собой историко-культурную ценность, вид и наименование выявленного объекта культурного наследия	-
14.2	Реквизиты решений Правительства Российской Федерации, органов охраны объектов культурного наследия о включении объекта недвижимости в единый государственный реестр объектов культурного наследия (памятников истории и культуры) народов Российской Федерации либо об отнесении объекта недвижимости к выявленным объектам культурного наследия, подлежащим государственной охране	-
14.3	Реквизиты документа, на основании которого установлены требования к сохранению, содержанию и использованию объектов культурного наследия (памятников истории и культуры) народов Российской Федерации, требования к обеспечению доступа к таким объектам либо выявленному объекту культурного наследия	-

Обозначение (номер) помещения, машино-места на плане здания, сооружения, плане этажа: XIX

Кадастровый номер: -

№ п/п	Наименование характеристики	Значение характеристики
1	2	3
1	Вид объекта недвижимости (помещение, машино-место)	Помещение

2	Ранее присвоенный государственный учетный номер помещения, машино-места (кадастровый, инвентарный или условный номер)	-
3	Кадастровый номер исходного объекта недвижимости (объектов недвижимости)	-
4	Номер, тип этажа (этажей), на котором (которых) расположено помещение	1, Этаж
5	Адрес помещения, машино-места	Российская Федерация, 143033, Московская область, г.о Одинцовский, село Лайково, микрорайон Город-событие, дом 22, помещение XIX
	Местоположение помещения, машино-места	-
	Дополнение местоположения помещения, машино-места	-
6	Площадь помещения, машино-места (P), м2	2.1
7	Назначение помещения	Нежилое
8	Вид жилого помещения (квартира, комната (в квартире), если жилое помещение расположено в многоквартирном доме)	-
9	Вид (виды) разрешенного использования помещения	-
10	Наименование помещения	Санузел
11	Кадастровый номер (при наличии) или обозначение на плане этажа (или поэтажном плане) квартиры, в которой расположена комната	-
12	Сведения об отнесении к общему имуществу в многоквартирном доме или к вспомогательным помещениям	Нежилое помещение, являющееся общим имуществом в многоквартирном доме
13	Сведения об отнесении к специализированному жилищному фонду или к жилым помещениям наемного дома социального использования или наемного дома коммерческого использования	-
14	Сведения о включении помещения в единый государственный реестр объектов культурного наследия (памятников истории и культуры) народов Российской Федерации	-
14.1	Регистрационный номер, вид и наименование объекта недвижимости в едином государственном реестре объектов культурного наследия (памятников истории и культуры) народов Российской Федерации либо регистрационный номер учетной карты объекта, представляющего собой историко-культурную ценность, вид и наименование выявленного объекта культурного наследия	-
14.2	Реквизиты решений Правительства Российской Федерации, органов охраны объектов культурного наследия о включении объекта недвижимости в единый государственный реестр объектов культурного наследия (памятников истории и культуры) народов Российской Федерации либо об отнесении объекта недвижимости к выявленным объектам культурного наследия, подлежащим государственной охране	-
14.3	Реквизиты документа, на основании которого установлены требования к сохранению, содержанию и использованию объектов культурного наследия (памятников истории и культуры) народов Российской Федерации, требования к обеспечению доступа к таким объектам либо выявленному объекту культурного наследия	-

Обозначение (номер) помещения, машино-места на плане здания, сооружения, плане этажа: XV

Кадастровый номер: -

№ п/п	Наименование характеристики	Значение характеристики
1	2	3
1	Вид объекта недвижимости (помещение, машино-место)	Помещение
2	Ранее присвоенный государственный учетный номер помещения, машино-места (кадастровый, инвентарный или условный номер)	-
3	Кадастровый номер исходного объекта недвижимости (объектов недвижимости)	-
4	Номер, тип этажа (этажей), на котором (которых) расположено помещение	1, Этаж
5	Адрес помещения, машино-места	Российская Федерация, 143033, Московская область, г.о Одинцовский, село Лайково, микрорайон Город-событие, дом 22, помещение XV
	Местоположение помещения, машино-места	-
	Дополнение местоположения помещения, машино-места	-
6	Площадь помещения, машино-места (Р), м ²	7.5
7	Назначение помещения	Нежилое
8	Вид жилого помещения (квартира, комната (в квартире), если жилое помещение расположено в многоквартирном доме)	-
9	Вид (виды) разрешенного использования помещения	-
10	Наименование помещения	Помещение консьержа
11	Кадастровый номер (при наличии) или обозначение на плане этажа (или поэтажном плане) квартиры, в которой расположена комната	-
12	Сведения об отнесении к общему имуществу в многоквартирном доме или к вспомогательным помещениям	Нежилое помещение, являющееся общим имуществом в многоквартирном доме
13	Сведения об отнесении к специализированному жилищному фонду или к жилым помещениям наемного дома социального использования или наемного дома коммерческого использования	-
14	Сведения о включении помещения в единый государственный реестр объектов культурного наследия (памятников истории и культуры) народов Российской Федерации	-
14.1	Регистрационный номер, вид и наименование объекта недвижимости в едином государственном реестре объектов культурного наследия (памятников истории и культуры) народов Российской Федерации либо регистрационный номер учетной карты объекта, представляющего собой историко-культурную ценность, вид и наименование выявленного объекта культурного наследия	-

14.2	Реквизиты решений Правительства Российской Федерации, органов охраны объектов культурного наследия о включении объекта недвижимости в единый государственный реестр объектов культурного наследия (памятников истории и культуры) народов Российской Федерации либо об отнесении объекта недвижимости к выявленным объектам культурного наследия, подлежащим государственной охране	-
14.3	Реквизиты документа, на основании которого установлены требования к сохранению, содержанию и использованию объектов культурного наследия (памятников истории и культуры) народов Российской Федерации, требования к обеспечению доступа к таким объектам либо выявленному объекту культурного наследия	-
Обозначение (номер) помещения, машино-места на плане здания, сооружения, плане этажа: XVI		
Кадастровый номер: -		
№ п/п	Наименование характеристики	Значение характеристики
1	2	3
1	Вид объекта недвижимости (помещение, машино-место)	Помещение
2	Ранее присвоенный государственный учетный номер помещения, машино-места (кадастровый, инвентарный или условный номер)	-
3	Кадастровый номер исходного объекта недвижимости (объектов недвижимости)	-
4	Номер, тип этажа (этажей), на котором (которых) расположено помещение	1, Этаж
5	Адрес помещения, машино-места	Российская Федерация, 143033, Московская область, г.о Одинцовский, село Лайково, микрорайон Город-событие, дом 22, помещение XVI
	Местоположение помещения, машино-места	-
	Дополнение местоположения помещения, машино-места	-
6	Площадь помещения, машино-места (P), м ²	8.1
7	Назначение помещения	Нежилое
8	Вид жилого помещения (квартира, комната (в квартире), если жилое помещение расположено в многоквартирном доме)	-
9	Вид (виды) разрешенного использования помещения	-
10	Наименование помещения	Помещение консьержа
11	Кадастровый номер (при наличии) или обозначение на плане этажа (или поэтажном плане) квартиры, в которой расположена комната	-
12	Сведения об отнесении к общему имуществу в многоквартирном доме или к вспомогательным помещениям	Нежилое помещение, являющееся общим имуществом в многоквартирном доме
13	Сведения об отнесении к специализированному жилищному фонду или к жилым помещениям наемного дома социального использования или наемного дома коммерческого использования	-

14	Сведения о включении помещения в единый государственный реестр объектов культурного наследия (памятников истории и культуры) народов Российской Федерации	-
14.1	Регистрационный номер, вид и наименование объекта недвижимости в едином государственном реестре объектов культурного наследия (памятников истории и культуры) народов Российской Федерации либо регистрационный номер учетной карты объекта, представляющего собой историко-культурную ценность, вид и наименование выявленного объекта культурного наследия	-
14.2	Реквизиты решений Правительства Российской Федерации, органов охраны объектов культурного наследия о включении объекта недвижимости в единый государственный реестр объектов культурного наследия (памятников истории и культуры) народов Российской Федерации либо об отнесении объекта недвижимости к выявленным объектам культурного наследия, подлежащим государственной охране	-
14.3	Реквизиты документа, на основании которого установлены требования к сохранению, содержанию и использованию объектов культурного наследия (памятников истории и культуры) народов Российской Федерации, требования к обеспечению доступа к таким объектам либо выявленному объекту культурного наследия	-

Обозначение (номер) помещения, машино-места на плане здания, сооружения, плане этажа: XVII

Кадастровый номер: -

№ п/п	Наименование характеристики	Значение характеристики
1	2	3
1	Вид объекта недвижимости (помещение, машино-место)	Помещение
2	Ранее присвоенный государственный учетный номер помещения, машино-места (кадастровый, инвентарный или условный номер)	-
3	Кадастровый номер исходного объекта недвижимости (объектов недвижимости)	-
4	Номер, тип этажа (этажей), на котором (которых) расположено помещение	1, Этаж
5	Адрес помещения, машино-места	Российская Федерация, 143033, Московская область, г.о Одинцовский, село Лайково, микрорайон Город-событие, дом 22, помещение XVII
	Местоположение помещения, машино-места	-
	Дополнение местоположения помещения, машино-места	-
6	Площадь помещения, машино-места (Р), м ²	1.7
7	Назначение помещения	Нежилое
8	Вид жилого помещения (квартира, комната (в квартире)), если жилое помещение расположено в многоквартирном доме	-
9	Вид (виды) разрешенного использования помещения	-
10	Наименование помещения	Санузел

11	Кадастровый номер (при наличии) или обозначение на плане этажа (или поэтажном плане) квартиры, в которой расположена комната	-
12	Сведения об отнесении к общему имуществу в многоквартирном доме или к вспомогательным помещениям	Нежилое помещение, являющееся общим имуществом в многоквартирном доме
13	Сведения об отнесении к специализированному жилищному фонду или к жилым помещениям наемного дома социального использования или наемного дома коммерческого использования	-
14	Сведения о включении помещения в единый государственный реестр объектов культурного наследия (памятников истории и культуры) народов Российской Федерации	-
14.1	Регистрационный номер, вид и наименование объекта недвижимости в едином государственном реестре объектов культурного наследия (памятников истории и культуры) народов Российской Федерации либо регистрационный номер учетной карты объекта, представляющего собой историко-культурную ценность, вид и наименование выявленного объекта культурного наследия	-
14.2	Реквизиты решений Правительства Российской Федерации, органов охраны объектов культурного наследия о включении объекта недвижимости в единый государственный реестр объектов культурного наследия (памятников истории и культуры) народов Российской Федерации либо об отнесении объекта недвижимости к выявленным объектам культурного наследия, подлежащим государственной охране	-
14.3	Реквизиты документа, на основании которого установлены требования к сохранению, содержанию и использованию объектов культурного наследия (памятников истории и культуры) народов Российской Федерации, требования к обеспечению доступа к таким объектам либо выявленному объекту культурного наследия	-
Обозначение (номер) помещения, машино-места на плане здания, сооружения, плане этажа: XVIII		
Кадастровый номер: -		
№ п/п	Наименование характеристики	Значение характеристики
1	2	3
1	Вид объекта недвижимости (помещение, машино-место)	Помещение
2	Ранее присвоенный государственный учетный номер помещения, машино-места (кадастровый, инвентарный или условный номер)	-
3	Кадастровый номер исходного объекта недвижимости (объектов недвижимости)	-
4	Номер, тип этажа (этажей), на котором (которых) расположено помещение	1, Этаж
5	Адрес помещения, машино-места	Российская Федерация, 143033, Московская область, г.о Одинцовский, село Лайково, микрорайон Город-событие, дом 22, помещение XVIII

5	Местоположение помещения, машино-места	-
	Дополнение местоположения помещения, машино-места	-
6	Площадь помещения, машино-места (Р), м2	2.2
7	Назначение помещения	Нежилое
8	Вид жилого помещения (квартира, комната (в квартире), если жилое помещение расположено в многоквартирном доме	-
9	Вид (виды) разрешенного использования помещения	-
10	Наименование помещения	Санузел
11	Кадастровый номер (при наличии) или обозначение на плане этажа (или поэтажном плане) квартиры, в которой расположена комната	-
12	Сведения об отнесении к общему имуществу в многоквартирном доме или к вспомогательным помещениям	Нежилое помещение, являющееся общим имуществом в многоквартирном доме
13	Сведения об отнесении к специализированному жилищному фонду или к жилым помещениям наемного дома социального использования или наемного дома коммерческого использования	-
14	Сведения о включении помещения в единый государственный реестр объектов культурного наследия (памятников истории и культуры) народов Российской Федерации	-
14.1	Регистрационный номер, вид и наименование объекта недвижимости в едином государственном реестре объектов культурного наследия (памятников истории и культуры) народов Российской Федерации либо регистрационный номер учетной карты объекта, представляющего собой историко-культурную ценность, вид и наименование выявленного объекта культурного наследия	-
14.2	Реквизиты решений Правительства Российской Федерации, органов охраны объектов культурного наследия о включении объекта недвижимости в единый государственный реестр объектов культурного наследия (памятников истории и культуры) народов Российской Федерации либо об отнесении объекта недвижимости к выявленным объектам культурного наследия, подлежащим государственной охране	-
14.3	Реквизиты документа, на основании которого установлены требования к сохранению, содержанию и использованию объектов культурного наследия (памятников истории и культуры) народов Российской Федерации, требования к обеспечению доступа к таким объектам либо выявленному объекту культурного наследия	-

Обозначение (номер) помещения, машино-места на плане здания, сооружения, плане этажа: XX

Кадастровый номер: -

№ п/п	Наименование характеристики	Значение характеристики
1	2	3
1	Вид объекта недвижимости (помещение, машино-место)	Помещение

2	Ранее присвоенный государственный учетный номер помещения, машино-места (кадастровый, инвентарный или условный номер)	-
3	Кадастровый номер исходного объекта недвижимости (объектов недвижимости)	-
4	Номер, тип этажа (этажей), на котором (которых) расположено помещение	1, Этаж
5	Адрес помещения, машино-места	Российская Федерация, 143033, Московская область, г.о Одинцовский, село Лайково, микрорайон Город-событие, дом 22, помещение XX
	Местоположение помещения, машино-места	-
	Дополнение местоположения помещения, машино-места	-
6	Площадь помещения, машино-места (P), м2	1.3
7	Назначение помещения	Нежилое
8	Вид жилого помещения (квартира, комната (в квартире), если жилое помещение расположено в многоквартирном доме	-
9	Вид (виды) разрешенного использования помещения	-
10	Наименование помещения	Санузел
11	Кадастровый номер (при наличии) или обозначение на плане этажа (или поэтажном плане) квартиры, в которой расположена комната	-
12	Сведения об отнесении к общему имуществу в многоквартирном доме или к вспомогательным помещениям	Нежилое помещение, являющееся общим имуществом в многоквартирном доме
13	Сведения об отнесении к специализированному жилищному фонду или к жилым помещениям наемного дома социального использования или наемного дома коммерческого использования	-
14	Сведения о включении помещения в единый государственный реестр объектов культурного наследия (памятников истории и культуры) народов Российской Федерации	-
14.1	Регистрационный номер, вид и наименование объекта недвижимости в едином государственном реестре объектов культурного наследия (памятников истории и культуры) народов Российской Федерации либо регистрационный номер учетной карты объекта, представляющего собой историко-культурную ценность, вид и наименование выявленного объекта культурного наследия	-
14.2	Реквизиты решений Правительства Российской Федерации, органов охраны объектов культурного наследия о включении объекта недвижимости в единый государственный реестр объектов культурного наследия (памятников истории и культуры) народов Российской Федерации либо об отнесении объекта недвижимости к выявленным объектам культурного наследия, подлежащим государственной охране	-
14.3	Реквизиты документа, на основании которого установлены требования к сохранению, содержанию и использованию объектов культурного наследия (памятников истории и культуры) народов Российской Федерации, требования к обеспечению доступа к таким объектам либо выявленному объекту культурного наследия	-

Обозначение (номер) помещения, машино-места на плане здания, сооружения, плане этажа: XXI		
Кадастровый номер: -		
№ п/п	Наименование характеристики	Значение характеристики
1	2	3
1	Вид объекта недвижимости (помещение, машино-место)	Помещение
2	Ранее присвоенный государственный учетный номер помещения, машино-места (кадастровый, инвентарный или условный номер)	-
3	Кадастровый номер исходного объекта недвижимости (объектов недвижимости)	-
4	Номер, тип этажа (этажей), на котором (которых) расположено помещение	1, Этаж
5	Адрес помещения, машино-места	Российская Федерация, 143033, Московская область, г.о Одинцовский, село Лайково, микрорайон Город-событие, дом 22, помещение XXI
	Местоположение помещения, машино-места	-
	Дополнение местоположения помещения, машино-места	-
6	Площадь помещения, машино-места (Р), м ²	8.1
7	Назначение помещения	Нежилое
8	Вид жилого помещения (квартира, комната (в квартире)), если жилое помещение расположено в многоквартирном доме	-
9	Вид (виды) разрешенного использования помещения	-
10	Наименование помещения	Помещение консьержа
11	Кадастровый номер (при наличии) или обозначение на плане этажа (или поэтажном плане) квартиры, в которой расположена комната	-
12	Сведения об отнесении к общему имуществу в многоквартирном доме или к вспомогательным помещениям	Нежилое помещение, являющееся общим имуществом в многоквартирном доме
13	Сведения об отнесении к специализированному жилищному фонду или к жилым помещениям наемного дома социального использования или наемного дома коммерческого использования	-
14	Сведения о включении помещения в единый государственный реестр объектов культурного наследия (памятников истории и культуры) народов Российской Федерации	-
14.1	Регистрационный номер, вид и наименование объекта недвижимости в едином государственном реестре объектов культурного наследия (памятников истории и культуры) народов Российской Федерации либо регистрационный номер учетной карты объекта, представляющего собой историко-культурную ценность, вид и наименование выявленного объекта культурного наследия	-

14.2	Реквизиты решений Правительства Российской Федерации, органов охраны объектов культурного наследия о включении объекта недвижимости в единый государственный реестр объектов культурного наследия (памятников истории и культуры) народов Российской Федерации либо об отнесении объекта недвижимости к выявленным объектам культурного наследия, подлежащим государственной охране	-
14.3	Реквизиты документа, на основании которого установлены требования к сохранению, содержанию и использованию объектов культурного наследия (памятников истории и культуры) народов Российской Федерации, требования к обеспечению доступа к таким объектам либо выявленному объекту культурного наследия	-
Обозначение (номер) помещения, машино-места на плане здания, сооружения, плане этажа: XXII		
Кадастровый номер: -		
№ п/п	Наименование характеристики	Значение характеристики
1	2	3
1	Вид объекта недвижимости (помещение, машино-место)	Помещение
2	Ранее присвоенный государственный учетный номер помещения, машино-места (кадастровый, инвентарный или условный номер)	-
3	Кадастровый номер исходного объекта недвижимости (объектов недвижимости)	-
4	Номер, тип этажа (этажей), на котором (которых) расположено помещение	1, Этаж
5	Адрес помещения, машино-места	Российская Федерация, 143033, Московская область, г.о Одинцовский, село Лайково, микрорайон Город-событие, дом 22, помещение XXII
	Местоположение помещения, машино-места	-
	Дополнение местоположения помещения, машино-места	-
6	Площадь помещения, машино-места (P), м2	2.7
7	Назначение помещения	Нежилое
8	Вид жилого помещения (квартира, комната (в квартире), если жилое помещение расположено в многоквартирном доме)	-
9	Вид (виды) разрешенного использования помещения	-
10	Наименование помещения	Санузел
11	Кадастровый номер (при наличии) или обозначение на плане этажа (или поэтажном плане) квартиры, в которой расположена комната	-
12	Сведения об отнесении к общему имуществу в многоквартирном доме или к вспомогательным помещениям	Нежилое помещение, являющееся общим имуществом в многоквартирном доме
13	Сведения об отнесении к специализированному жилищному фонду или к жилым помещениям наемного дома социального использования или наемного дома коммерческого использования	-

14	Сведения о включении помещения в единый государственный реестр объектов культурного наследия (памятников истории и культуры) народов Российской Федерации	-
14.1	Регистрационный номер, вид и наименование объекта недвижимости в едином государственном реестре объектов культурного наследия (памятников истории и культуры) народов Российской Федерации либо регистрационный номер учетной карты объекта, представляющего собой историко-культурную ценность, вид и наименование выявленного объекта культурного наследия	-
14.2	Реквизиты решений Правительства Российской Федерации, органов охраны объектов культурного наследия о включении объекта недвижимости в единый государственный реестр объектов культурного наследия (памятников истории и культуры) народов Российской Федерации либо об отнесении объекта недвижимости к выявленным объектам культурного наследия, подлежащим государственной охране	-
14.3	Реквизиты документа, на основании которого установлены требования к сохранению, содержанию и использованию объектов культурного наследия (памятников истории и культуры) народов Российской Федерации, требования к обеспечению доступа к таким объектам либо выявленному объекту культурного наследия	-

Обозначение (номер) помещения, машино-места на плане здания, сооружения, плане этажа: XXIII

Кадастровый номер: -

№ п/п	Наименование характеристики	Значение характеристики
1	2	3
1	Вид объекта недвижимости (помещение, машино-место)	Помещение
2	Ранее присвоенный государственный учетный номер помещения, машино-места (кадастровый, инвентарный или условный номер)	-
3	Кадастровый номер исходного объекта недвижимости (объектов недвижимости)	-
4	Номер, тип этажа (этажей), на котором (которых) расположено помещение	1, Этаж
5	Адрес помещения, машино-места	Российская Федерация, 143033, Московская область, г.о Одинцовский, село Лайково, микрорайон Город-событие, дом 22, помещение XXIII
	Местоположение помещения, машино-места	-
	Дополнение местоположения помещения, машино-места	-
6	Площадь помещения, машино-места (P), м ²	1.6
7	Назначение помещения	Нежилое
8	Вид жилого помещения (квартира, комната (в квартире)), если жилое помещение расположено в многоквартирном доме	-
9	Вид (виды) разрешенного использования помещения	-
10	Наименование помещения	Санузел

11	Кадастровый номер (при наличии) или обозначение на плане этажа (или поэтажном плане) квартиры, в которой расположена комната	-
12	Сведения об отнесении к общему имуществу в многоквартирном доме или к вспомогательным помещениям	Нежилое помещение, являющееся общим имуществом в многоквартирном доме
13	Сведения об отнесении к специализированному жилищному фонду или к жилым помещениям наемного дома социального использования или наемного дома коммерческого использования	-
14	Сведения о включении помещения в единый государственный реестр объектов культурного наследия (памятников истории и культуры) народов Российской Федерации	-
14.1	Регистрационный номер, вид и наименование объекта недвижимости в едином государственном реестре объектов культурного наследия (памятников истории и культуры) народов Российской Федерации либо регистрационный номер учетной карты объекта, представляющего собой историко-культурную ценность, вид и наименование выявленного объекта культурного наследия	-
14.2	Реквизиты решений Правительства Российской Федерации, органов охраны объектов культурного наследия о включении объекта недвижимости в единый государственный реестр объектов культурного наследия (памятников истории и культуры) народов Российской Федерации либо об отнесении объекта недвижимости к выявленным объектам культурного наследия, подлежащим государственной охране	-
14.3	Реквизиты документа, на основании которого установлены требования к сохранению, содержанию и использованию объектов культурного наследия (памятников истории и культуры) народов Российской Федерации, требования к обеспечению доступа к таким объектам либо выявленному объекту культурного наследия	-
Обозначение (номер) помещения, машино-места на плане здания, сооружения, плане этажа: XXIV		
Кадастровый номер: -		
№ п/п	Наименование характеристики	Значение характеристики
1	2	3
1	Вид объекта недвижимости (помещение, машино-место)	Помещение
2	Ранее присвоенный государственный учетный номер помещения, машино-места (кадастровый, инвентарный или условный номер)	-
3	Кадастровый номер исходного объекта недвижимости (объектов недвижимости)	-
4	Номер, тип этажа (этажей), на котором (которых) расположено помещение	1, Этаж
5	Адрес помещения, машино-места	Российская Федерация, 143033, Московская область, г.о Одинцовский, село Лайково, микрорайон Город-событие, дом 22, помещение XXIV

5	Местоположение помещения, машино-места	-
	Дополнение местоположения помещения, машино-места	-
6	Площадь помещения, машино-места (Р), м ²	9.2
7	Назначение помещения	Нежилое
8	Вид жилого помещения (квартира, комната (в квартире), если жилое помещение расположено в многоквартирном доме)	-
9	Вид (виды) разрешенного использования помещения	-
10	Наименование помещения	Помещение консьержа
11	Кадастровый номер (при наличии) или обозначение на плане этажа (или поэтажном плане) квартиры, в которой расположена комната	-
12	Сведения об отнесении к общему имуществу в многоквартирном доме или к вспомогательным помещениям	Нежилое помещение, являющееся общим имуществом в многоквартирном доме
13	Сведения об отнесении к специализированному жилищному фонду или к жилым помещениям наемного дома социального использования или наемного дома коммерческого использования	-
14	Сведения о включении помещения в единый государственный реестр объектов культурного наследия (памятников истории и культуры) народов Российской Федерации	-
14.1	Регистрационный номер, вид и наименование объекта недвижимости в едином государственном реестре объектов культурного наследия (памятников истории и культуры) народов Российской Федерации либо регистрационный номер учетной карты объекта, представляющего собой историко-культурную ценность, вид и наименование выявленного объекта культурного наследия	-
14.2	Реквизиты решений Правительства Российской Федерации, органов охраны объектов культурного наследия о включении объекта недвижимости в единый государственный реестр объектов культурного наследия (памятников истории и культуры) народов Российской Федерации либо об отнесении объекта недвижимости к выявленным объектам культурного наследия, подлежащим государственной охране	-
14.3	Реквизиты документа, на основании которого установлены требования к сохранению, содержанию и использованию объектов культурного наследия (памятников истории и культуры) народов Российской Федерации, требования к обеспечению доступа к таким объектам либо выявленному объекту культурного наследия	-


Заключение кадастрового инженера

Технический план подготовлен в результате проведения кадастровых работ в связи с созданием многоквартирного жилого дома, расположенного по адресу: Российская Федерация, Московская область, Одинцовский городской округ, село Лайково, микрорайон Город-событие, дом 22 и 418 помещения в нем, в том числе 269 квартир, 4 помещения коммерческого назначения, 107 кладовых и 38 помещений (общее имущество в многоквартирном доме). Согласно п.п.8, 10 ст.24 ФЗ № 218-ФЗ "О государственной регистрации недвижимости" от 13.07.2015г. сведения о здании, за исключением сведений о местоположении и его площади, сведения о помещениях, машино-местах, в том числе о помещениях, составляющих общее имущество этого многоквартирного жилого дома, за исключением сведений о площади и об их местоположении в пределах этажа, в техническом плане указаны на основании представленной заказчиком кадастровых работ Проектной документации. Количество обособленных контуров - 12.

Отмечаем так же, что в целях реализации положений Требований № П/0082, по мнению Департамента недвижимости, в техническом плане отображаются проекции всех наземных, надземных и (или) подземных ограждающих конструкций. При этом проекции контуров как одного, так и разных типов могут полностью и (или) частично совпадать, пересекаться либо иметь общие точки, что не является нарушением Требований №П/0082. Технический план подготовил кадастровый инженер Марцинкус Владимир Антанас, являющийся членом СРО КИ Ассоциация саморегулируемая организация "Объединение профессионалов кадастровой деятельности" (дата вступления в СРО "23" мая 2016 г. , уникальный реестровый номер кадастрового инженера в реестре членов СРО КИ N 1508). Сведения о СРО КИ Ассоциация саморегулируемая организация "Объединение профессионалов кадастровой деятельности" содержатся в государственном реестре СРО КИ (уникальный номер реестровой записи от "08" июля 2016 г. N 003).

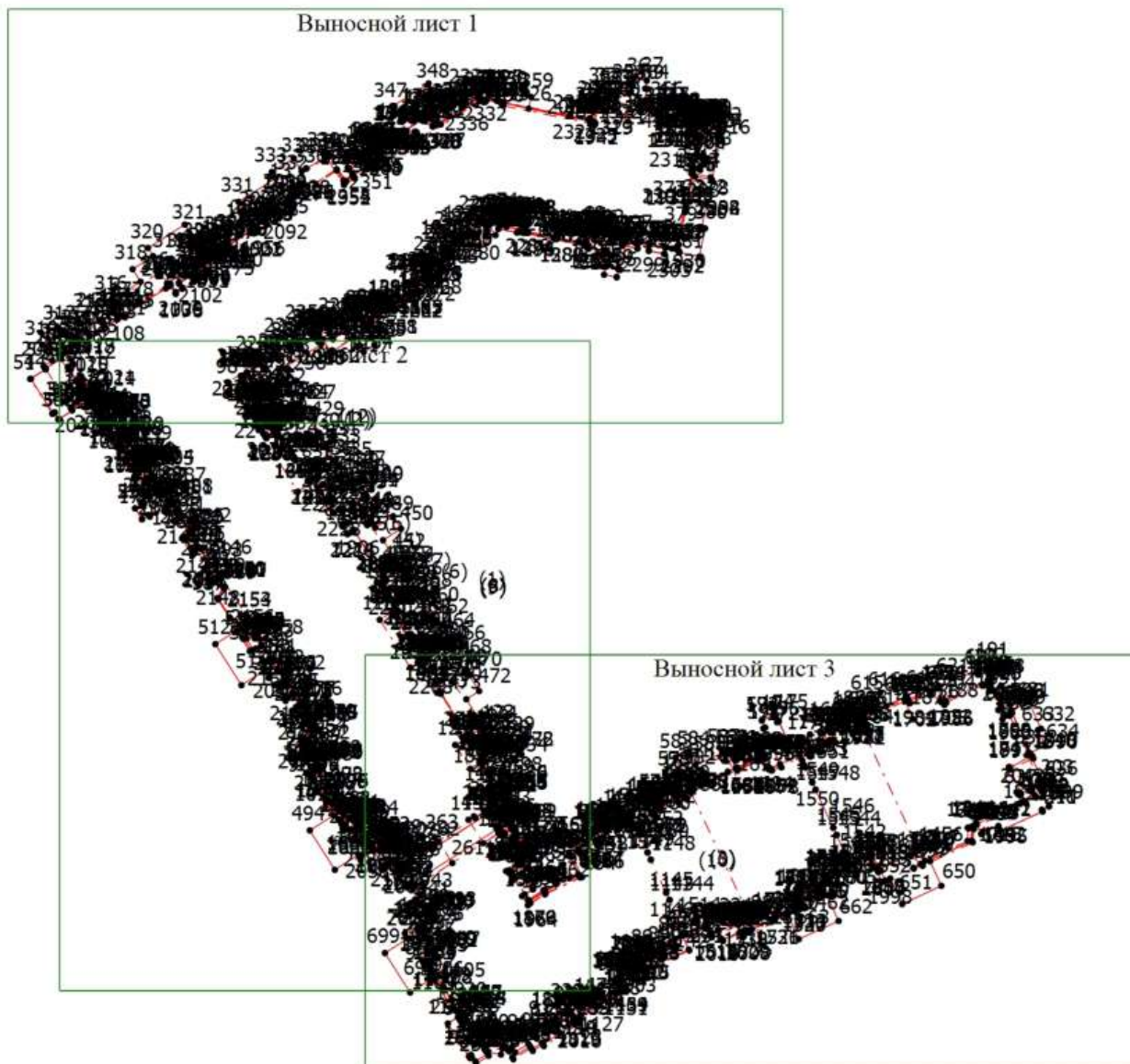
Технический план подготовил кадастровый инженер Марцинкус Владимир Антанас, являющийся членом СРО КИ "Объединение профессионалов кадастровой деятельности" (дата вступления в СРО "23" мая 2016 г. , уникальный реестровый номер кадастрового инженера в реестре членов СРО КИ N 1508). Сведения о СРО КИ "Объединение профессионалов кадастровой деятельности" содержатся в государственном реестре СРО КИ (уникальный номер реестровой записи от "01" августа 2016 г. N 003).

Схема геодезических построений



Условные обозначения	
•	- Характерная точка контура здания, сооружения, объекта незавершенного строительства
1	- Обозначение новой характерной точки
—	- Часть контура, образованного проекцией виазов образованного наземного конструктивного элемента здания, сооружения, объекта незавершенного строительства
- - -	- Часть контура, образованного проекцией виазов образованного подземного конструктивного элемента здания, сооружения, объекта незавершенного строительства
- - -	- Часть контура, образованного проекцией виазов образованного надземного конструктивного элемента здания, сооружения, объекта незавершенного строительства
△	- Пункт государственной геодезической сети
- - -	- Расстояние от пункта ОГС до существующего наземного конструктивного элемента здания

Чертеж контура здания, сооружения (части объекта недвижимости), объекта незавершенного строительства

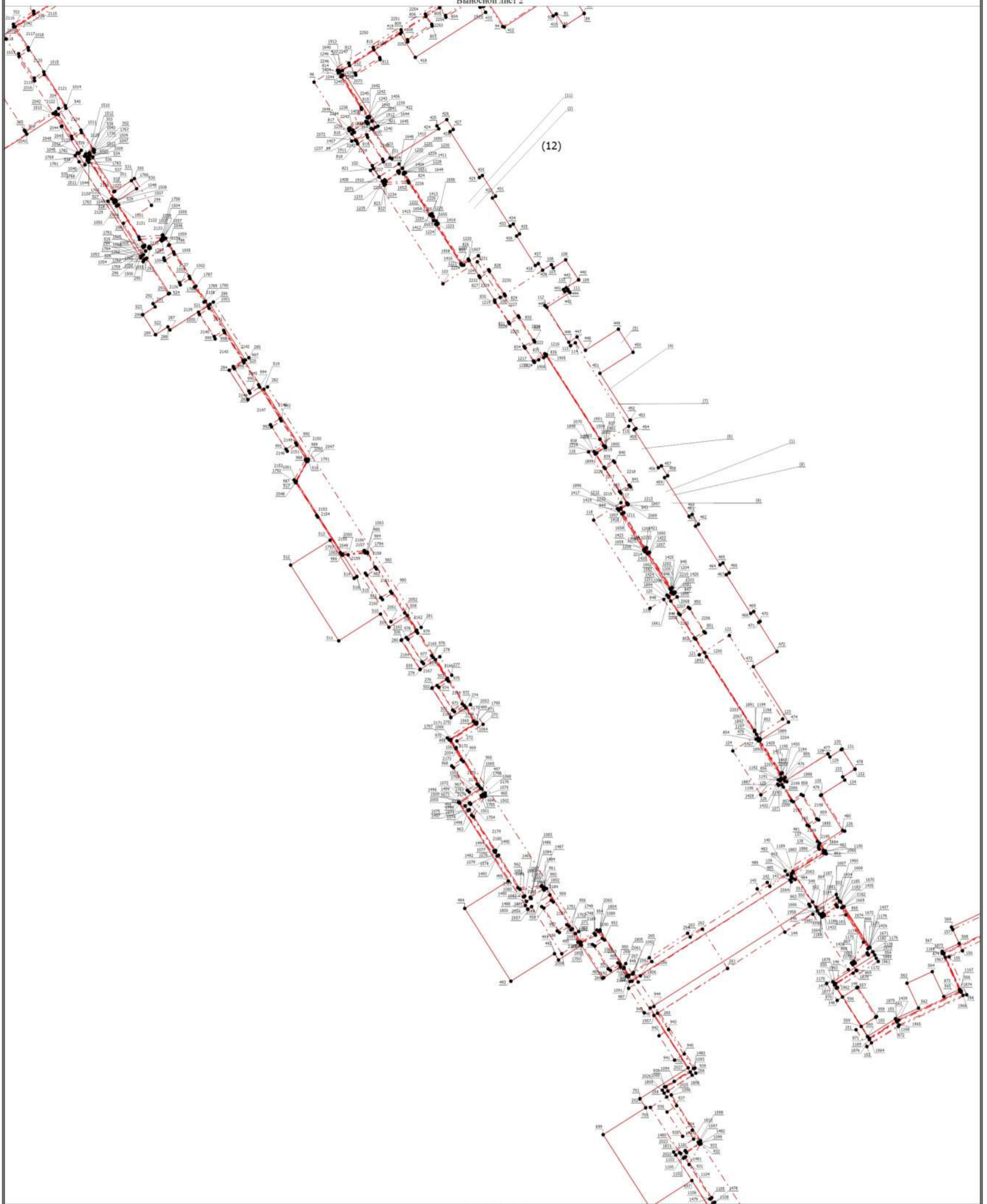


Условные обозначения

- - Характерная точка контура здания, сооружения, объекта незавершенного строительства
- 1 - Обозначение новой характерной точки
- - Часть контура, образованного проекцией вновь образованного наземного конструктивного элемента здания, сооружения, объекта незавершенного строительства
- (1) - Номер образуемого контура
- - - - - Часть контура, образованного проекцией вновь образованного подземного конструктивного элемента здания, сооружения, объекта незавершенного строительства
- - - - - Часть контура, образованного проекцией вновь образованного надземного конструктивного элемента здания, сооружения, объекта незавершенного строительства

Чертеж контура здания, сооружения (части объекта недвижимости), объекта незавершенного строительства

Выносной лист 2



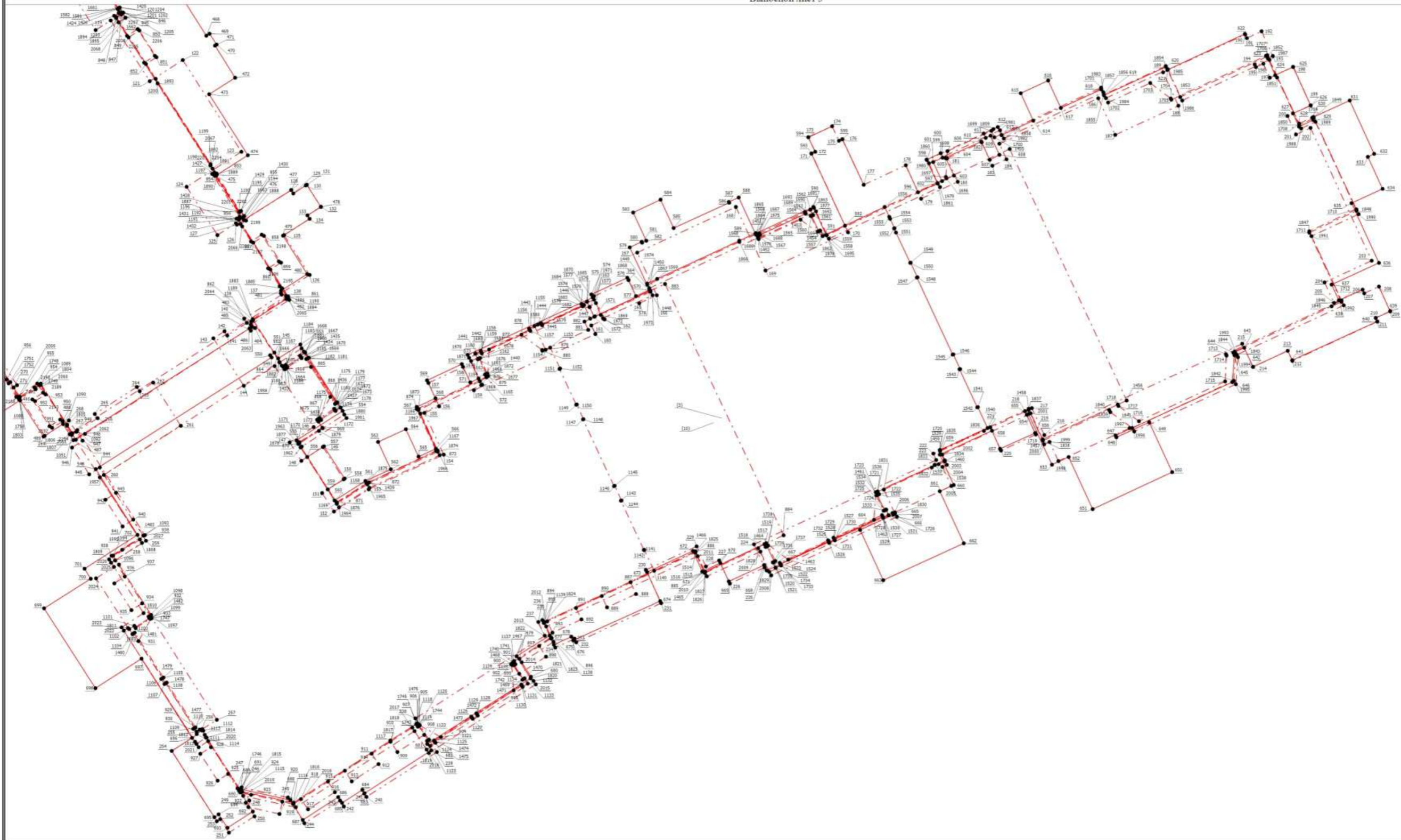
Масштаб 1:200

Условные обозначения

- - Характерная точка контура здания, сооружения, объекта незавершенного строительства
- 1 - Обозначение новой характерной точки
- (solid red line) - Часть контура, образованного проекцией вглубь образованного наземного конструктивного элемента здания, сооружения, объекта незавершенного строительства
- (1) - Номер образуемого контура
- - - (dashed black line) - Часть контура, образованного проекцией вглубь образованного подземного конструктивного элемента здания, сооружения, объекта незавершенного строительства
- - - (dashed red line) - Часть контура, образованного проекцией вглубь образованного надземного конструктивного элемента здания, сооружения, объекта незавершенного строительства

Чертеж контура здания, сооружения (части объекта недвижимости), объекта незавершенного строительства

Выносной лист 3



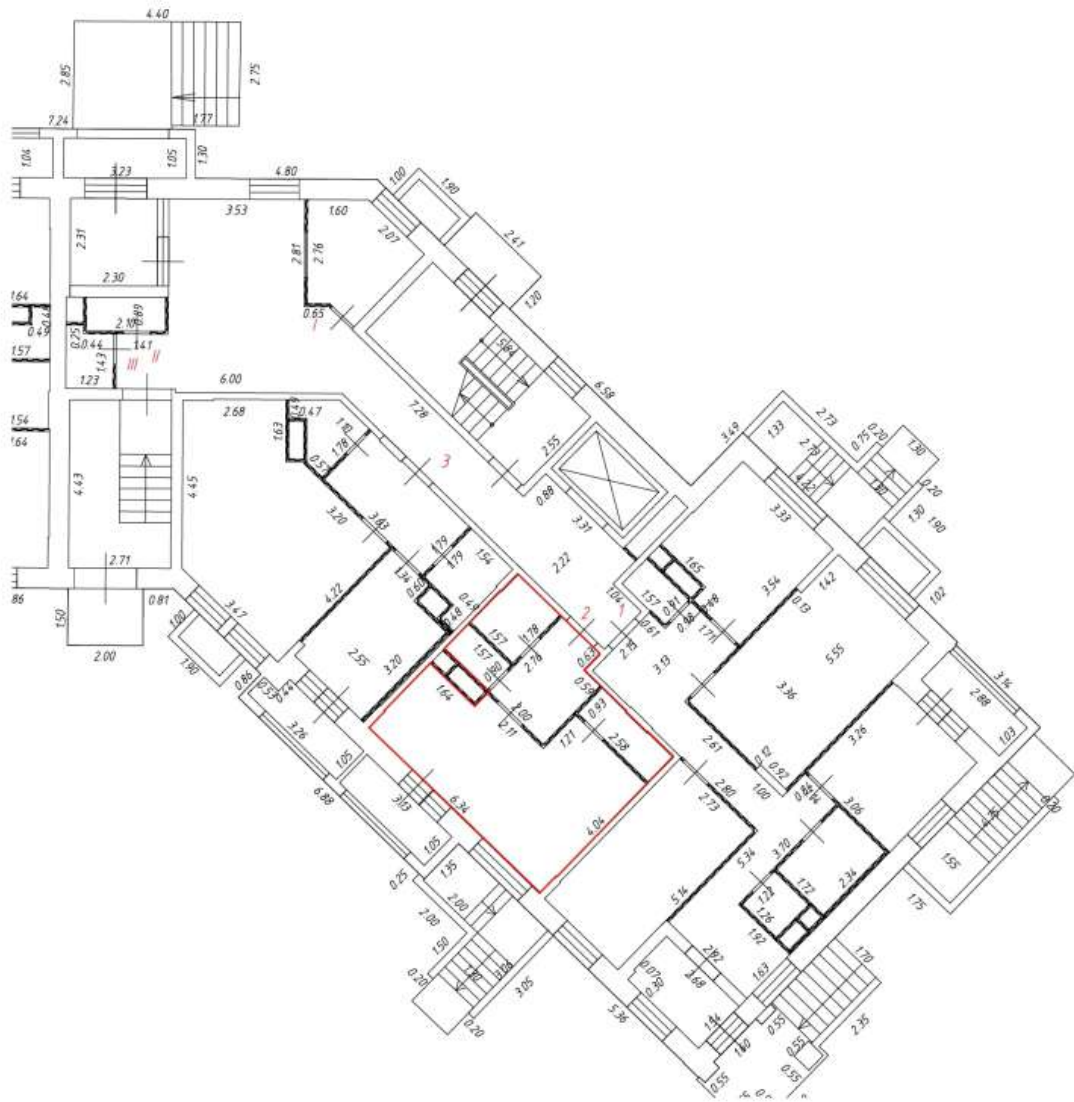
Масштаб 1:200

Условные обозначения






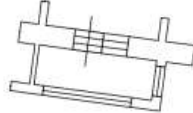

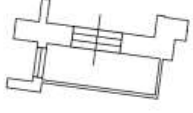


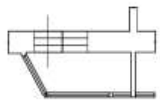
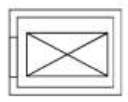
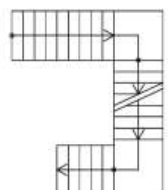
- - Характерная точка контура здания, сооружения, объекта незавершенного строительства
- 1 - Обозначение новой характерной точки
- - Часть контура, образованного проекцией вновь образованного наземного конструктивного элемента здания, сооружения, объекта незавершенного строительства
- (3) - Номер образуемого контура
- - - - - Часть контура, образованного проекцией вновь образованного подземного конструктивного элемента здания, сооружения, объекта незавершенного строительства
- - - - - Часть контура, образованного проекцией вновь образованного надземного конструктивного элемента здания, сооружения, объекта незавершенного строительства

Фрагмент плана этажа

1 этаж
1 подъезд



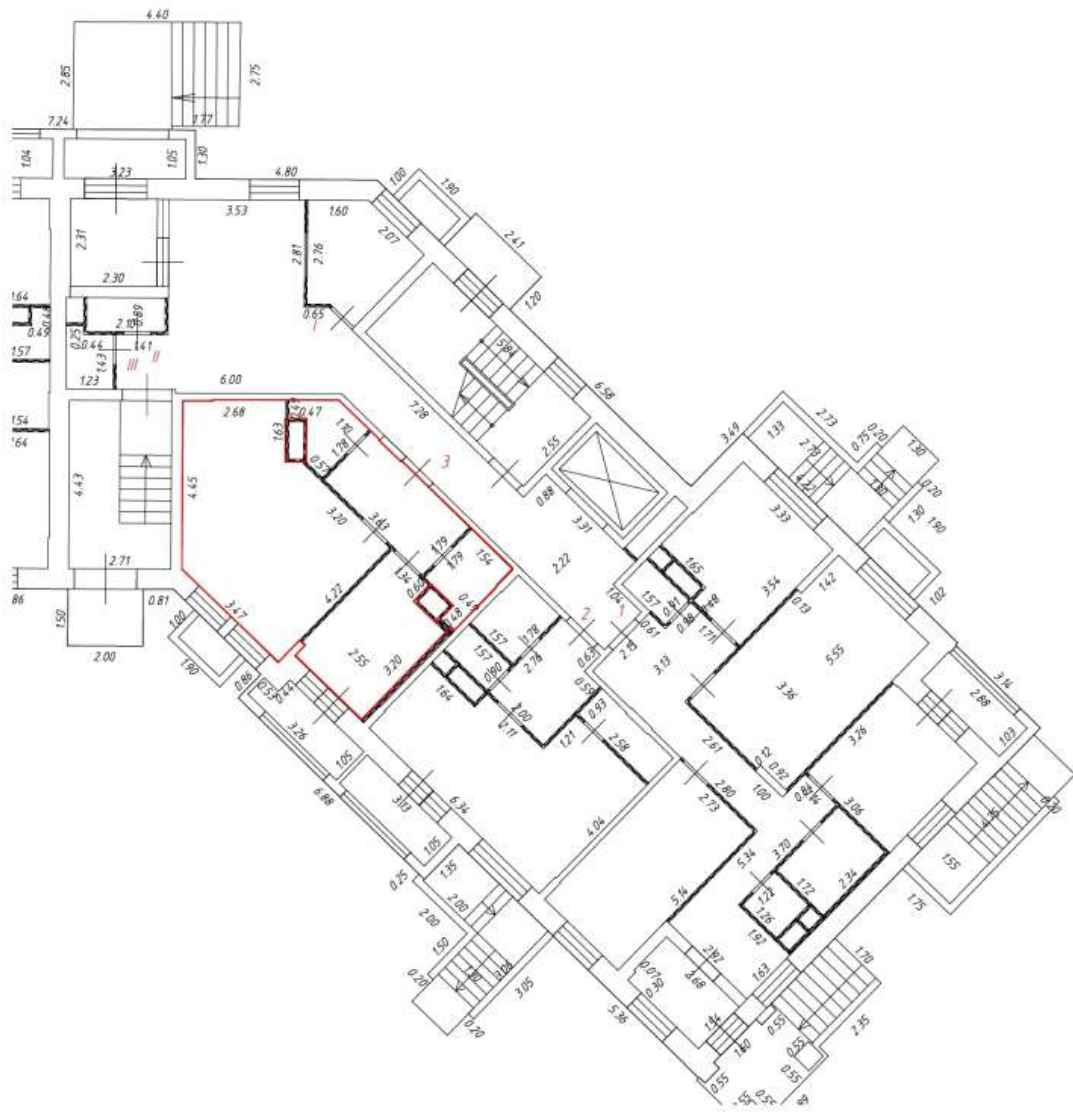
Условные обозначения:

- | | | | |
|---|---|--|------------------------|
|  | - часть границы вновь образованного помещения |  | - стена с дверью |
|  | - номер помещения |  | - вентиляционный короб |
|  | - линейный размер |  | - лоджия |
|  | - стена с дверью |  | - балкон |
|  | - стена с окном и дверью | | |
|  | - перегородка | | |
|  | - лоджия | | |
|  | - лифт | | |
|  | - лестница | | |






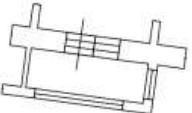

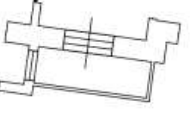
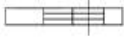

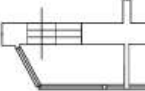

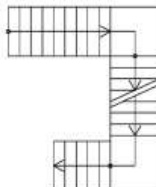
Масштаб: 1:200

Фрагмент плана этажа

1 этаж
1 подъезд



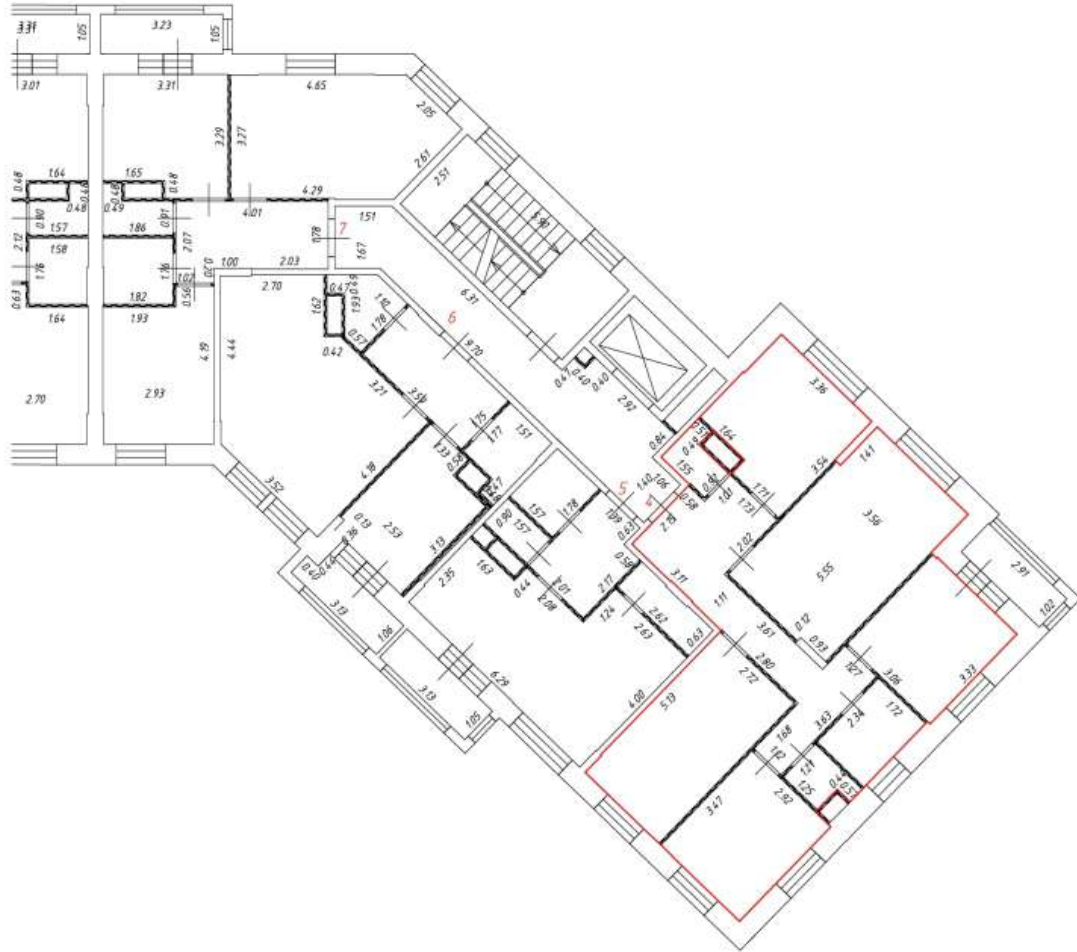
Условные обозначения:

- | | | | |
|---|---|--|------------------------|
|  | - часть границы вновь образованного помещения |  | - стена с дверью |
|  | - номер помещения |  | - вентиляционный короб |
|  | - линейный размер |  | - лоджия |
|  | - стена с дверью |  | - балкон |
|  | - стена с окном и дверью | | |
|  | - перегородка | | |
|  | - лоджия | | |
|  | - лифт | | |
|  | - лестница | | |

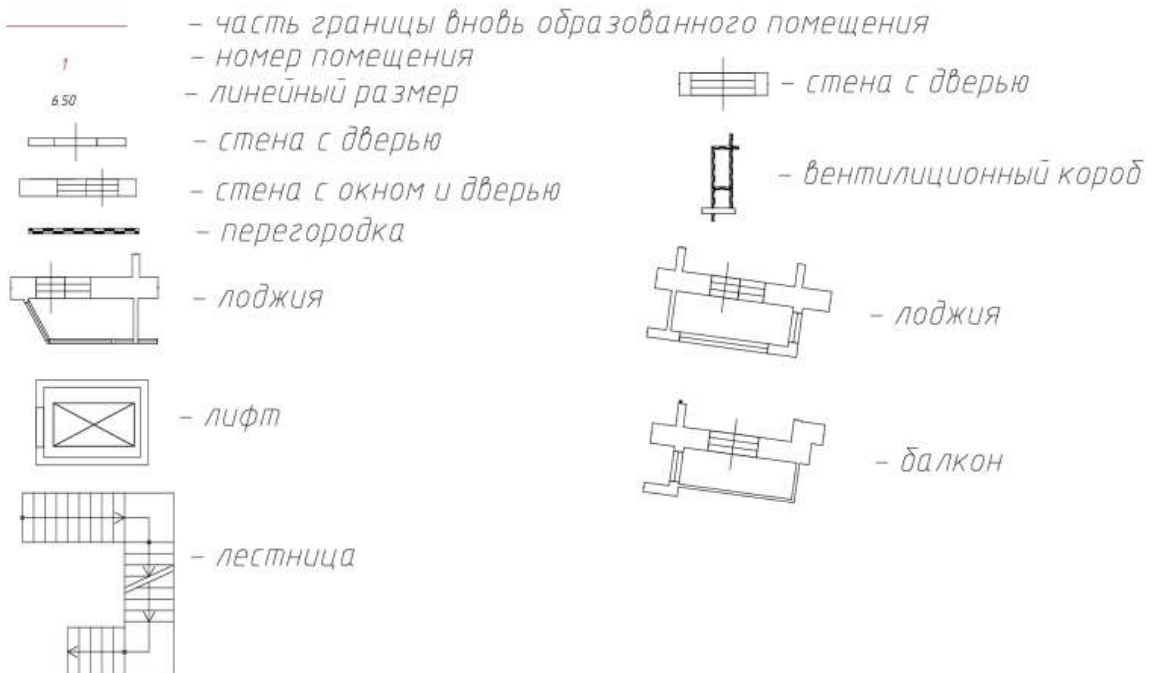
Масштаб: 1:200

Фрагмент плана этажа

2 этаж
1 подъезд



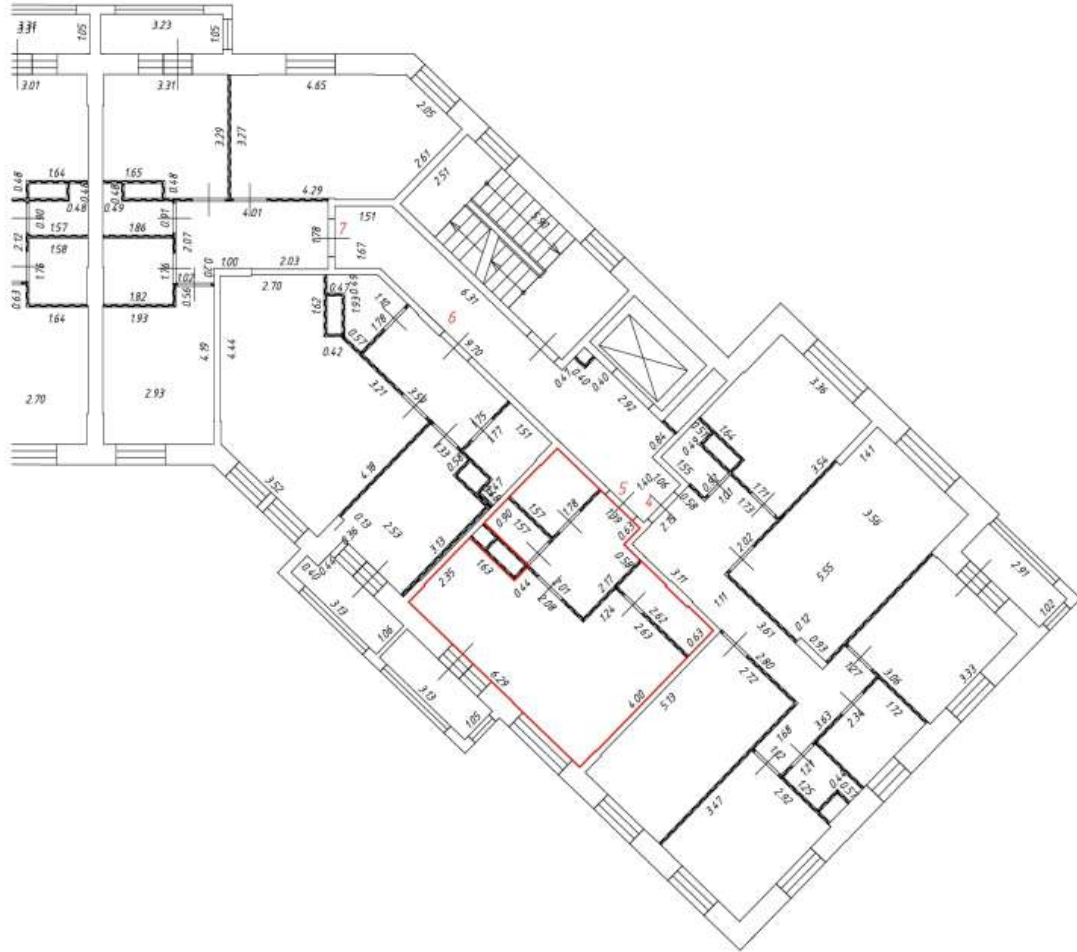
Условные обозначения:



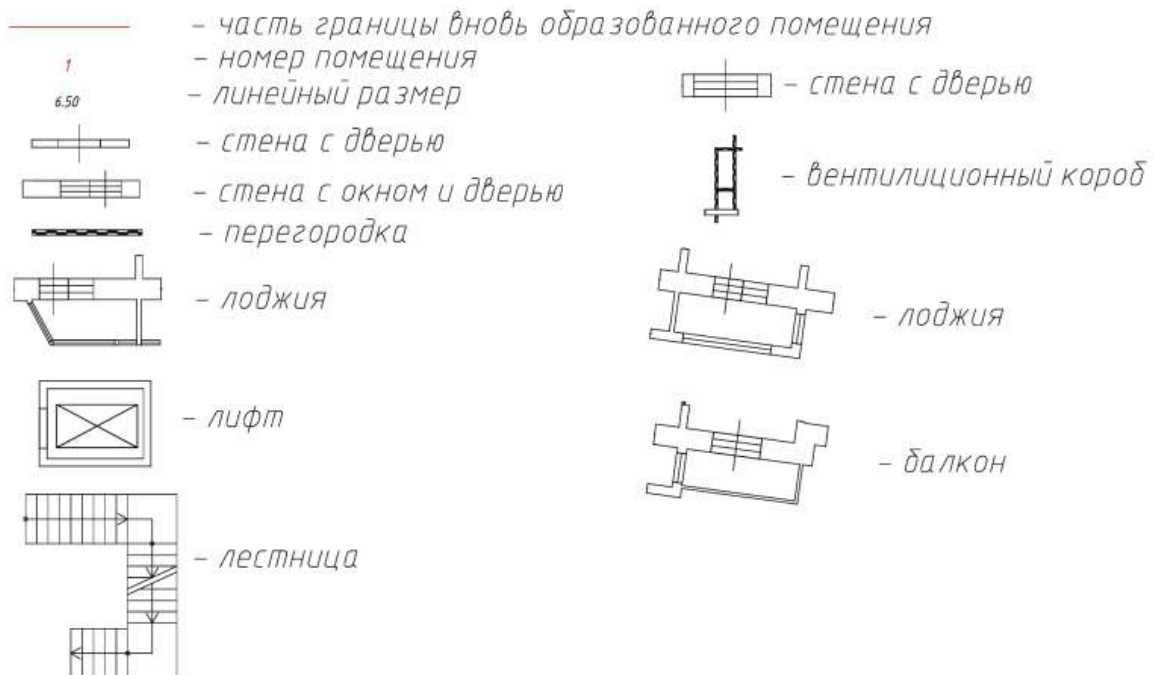
Масштаб: 1:200

Фрагмент плана этажа

2 этаж
1 подъезд



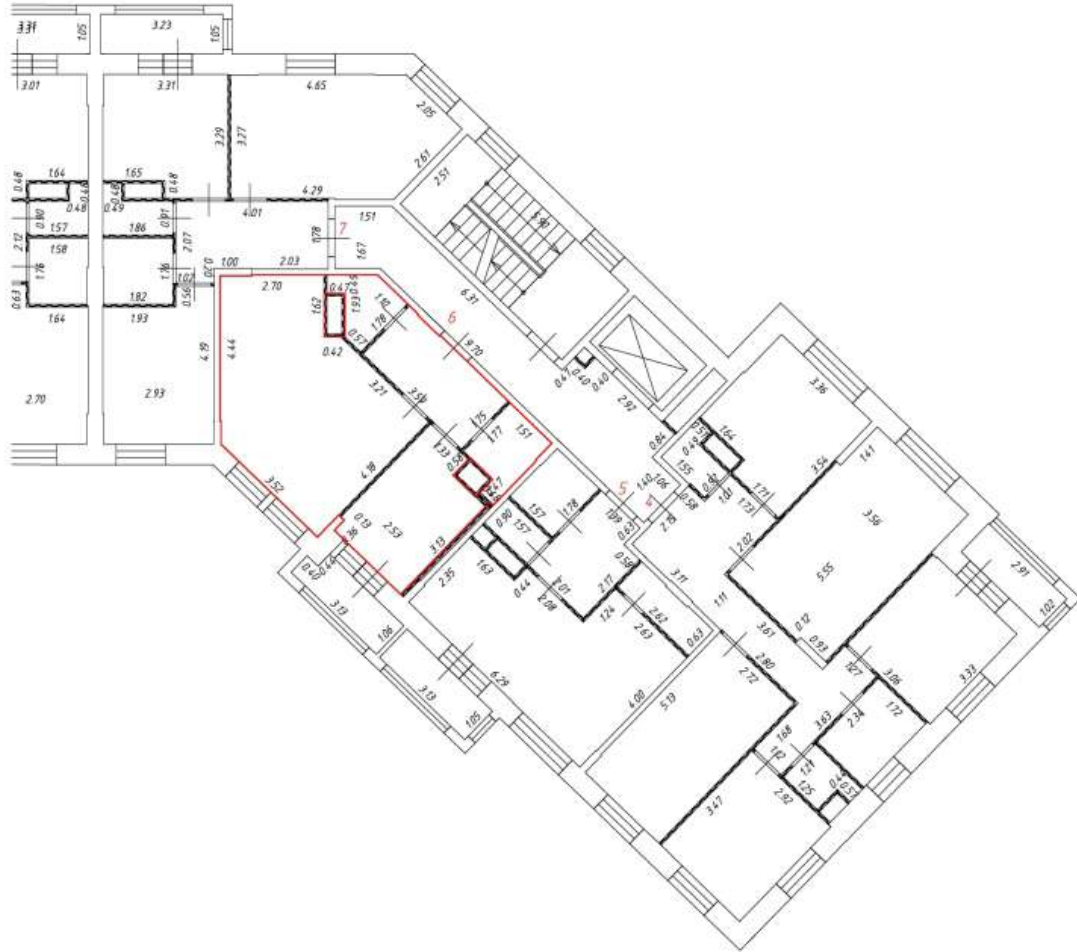
Условные обозначения:



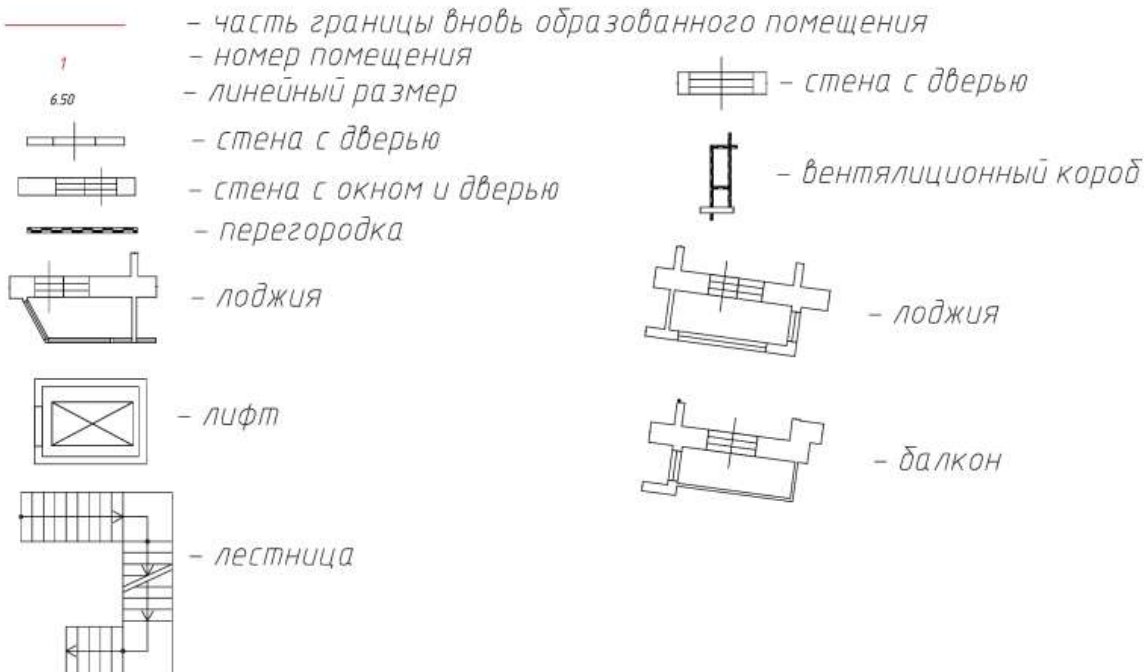
Масштаб: 1:200

Фрагмент плана этажа

2 этаж
1 подъезд



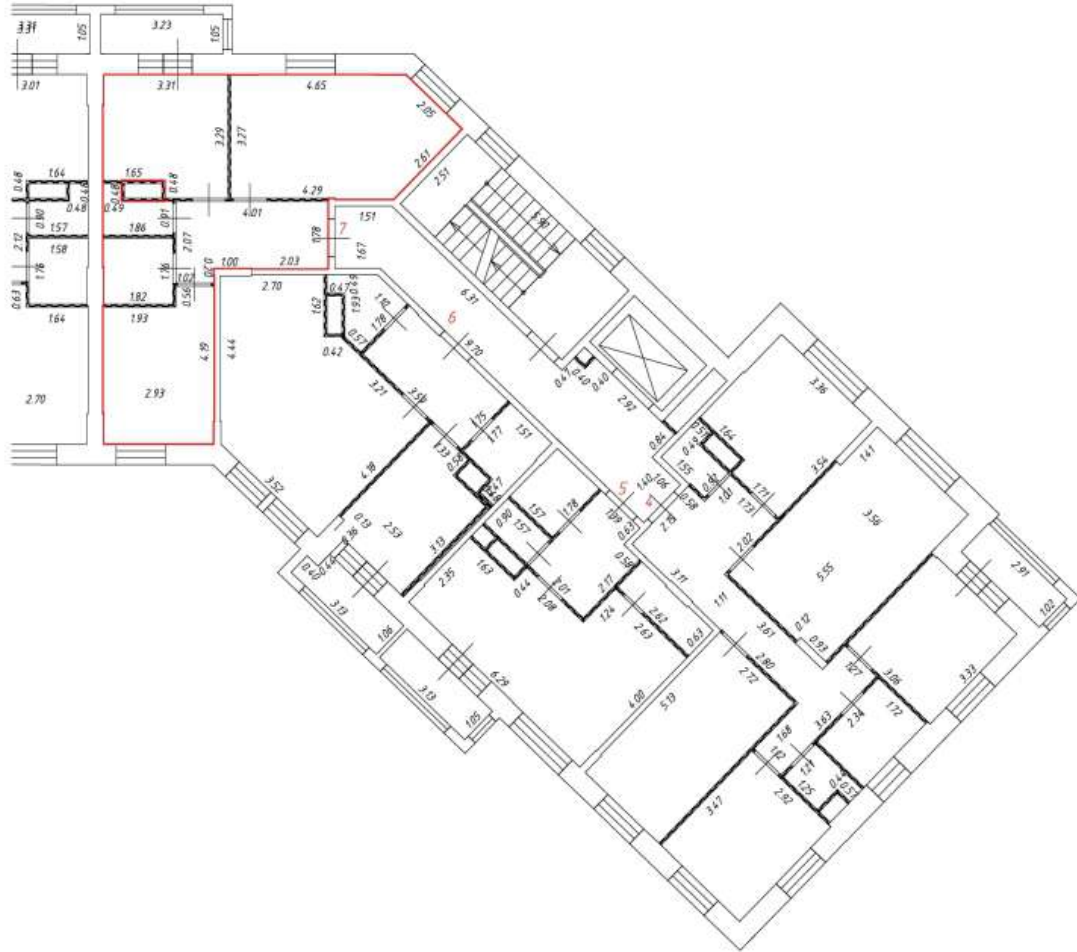
Условные обозначения:



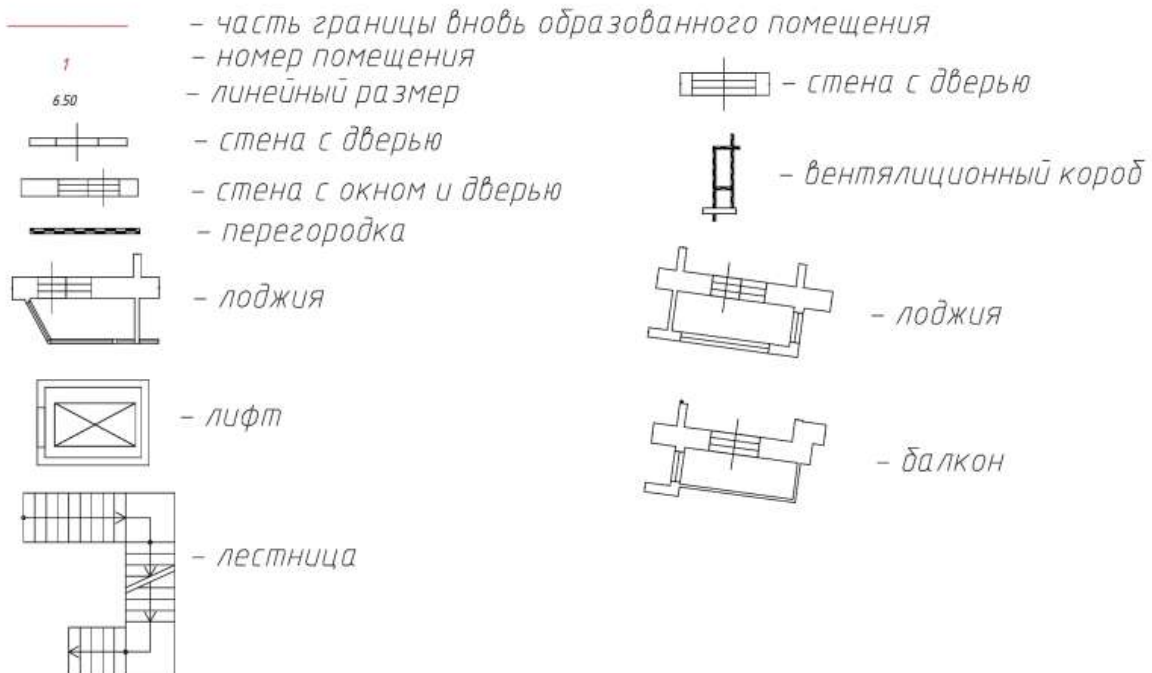
Масштаб: 1:200

Фрагмент плана этажа

2 этаж
1 подъезд



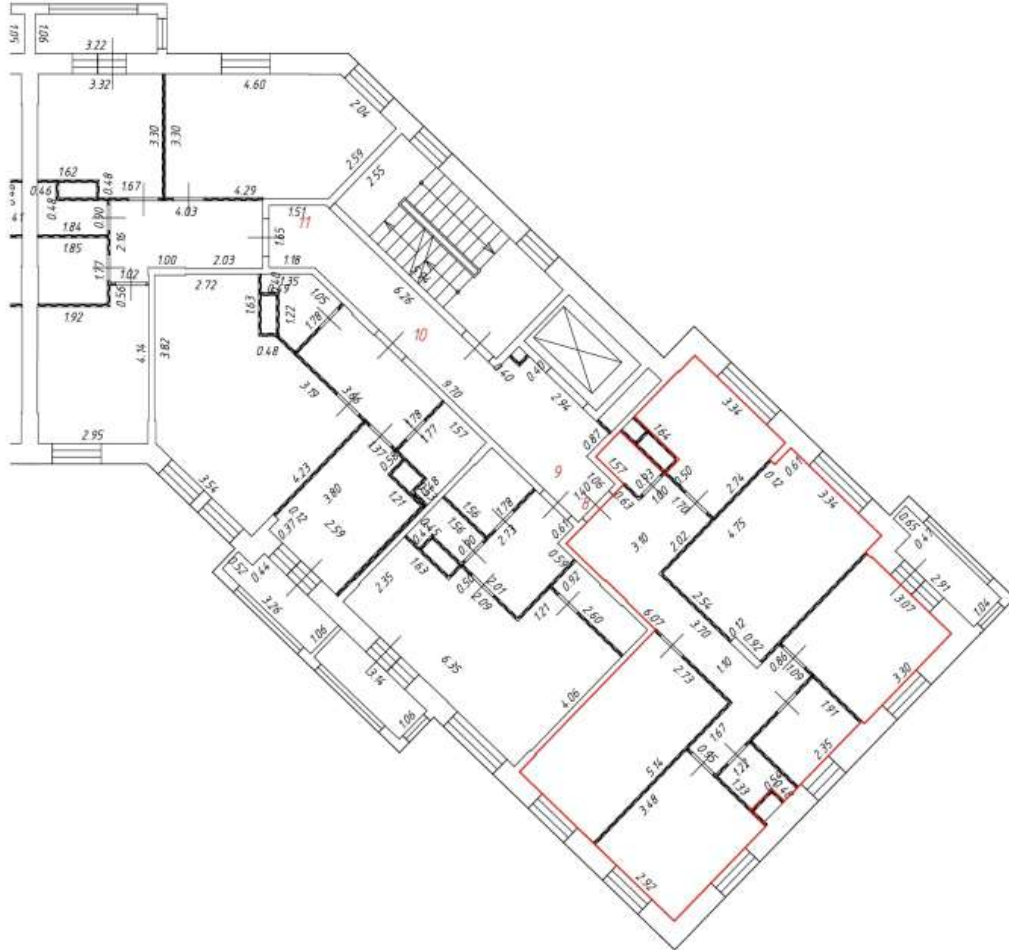
Условные обозначения:







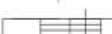

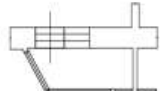
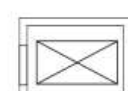
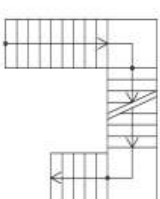


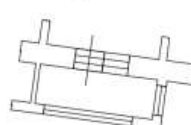
Масштаб: 1:200

Фрагмент плана этажа

3 этаж
1 подъезд

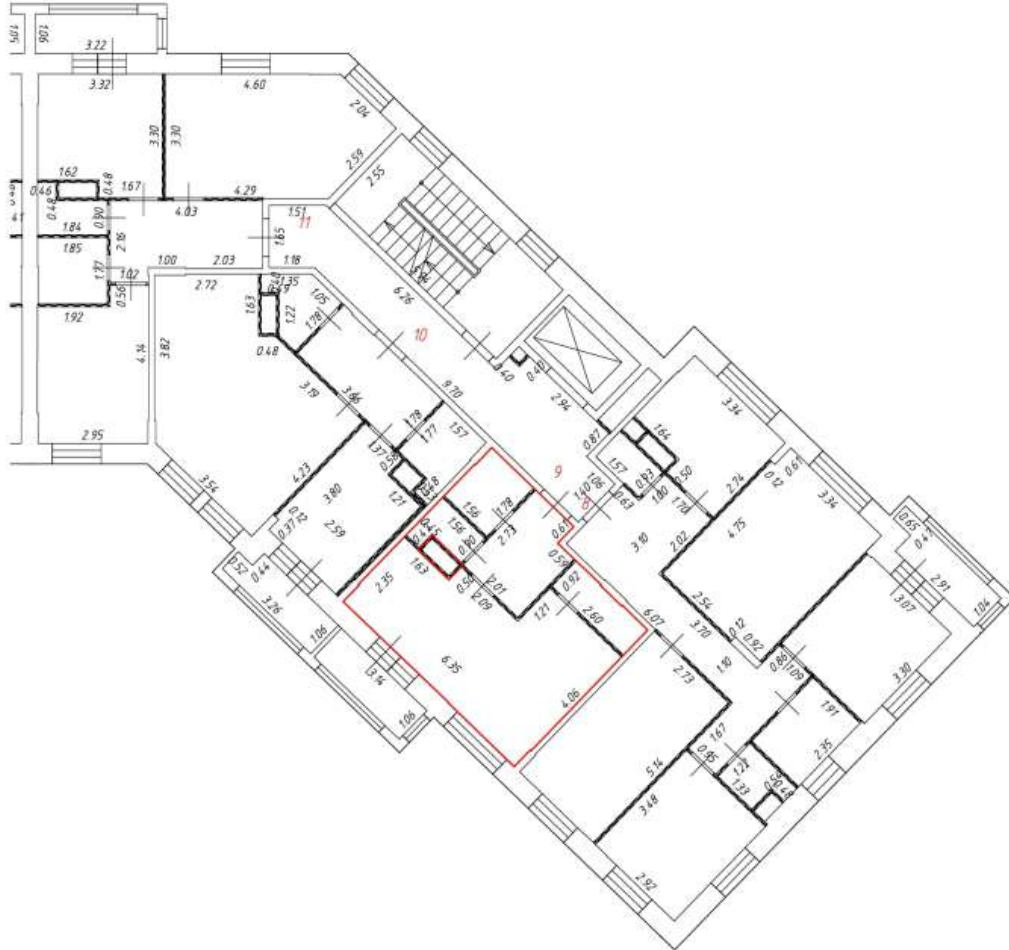


Условные обозначения:

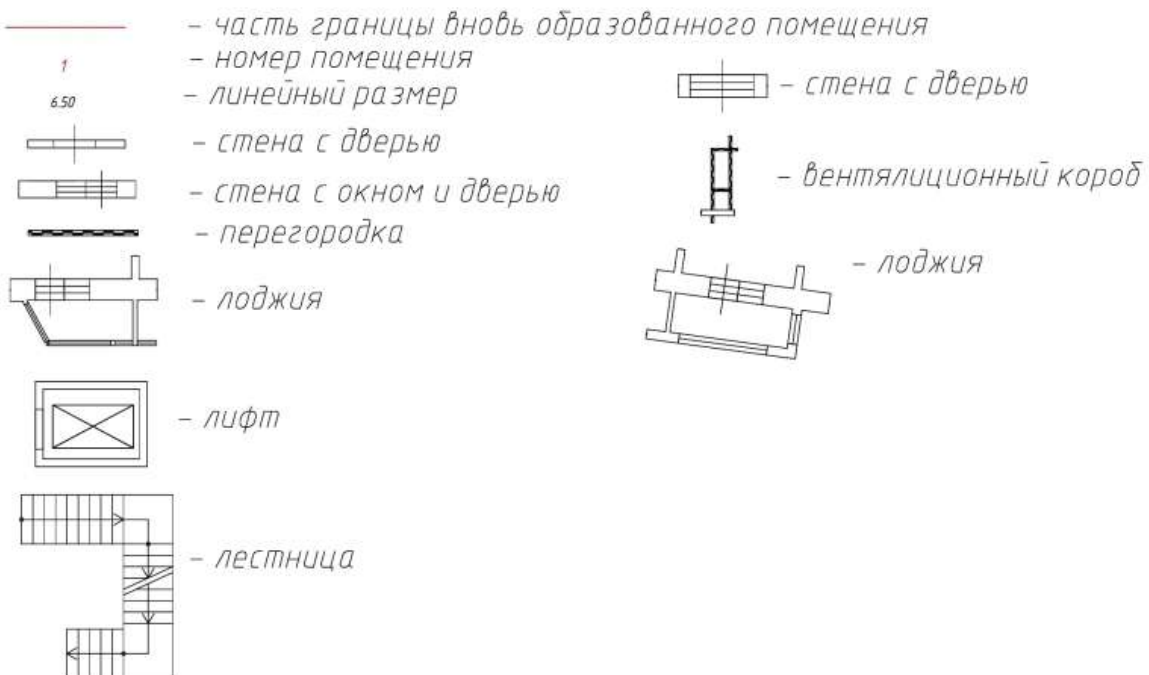
-  — часть границы вновь образованного помещения
-  — номер помещения
-  — линейный размер
-  — стена с дверью
-  — стена с окном и дверью
-  — перегородка
-  — лоджия
-  — лифт
-  — лестница
-  — стена с дверью
-  — вентиляционный короб
-  — лоджия

Фрагмент плана этажа

3 этаж
1 подъезд



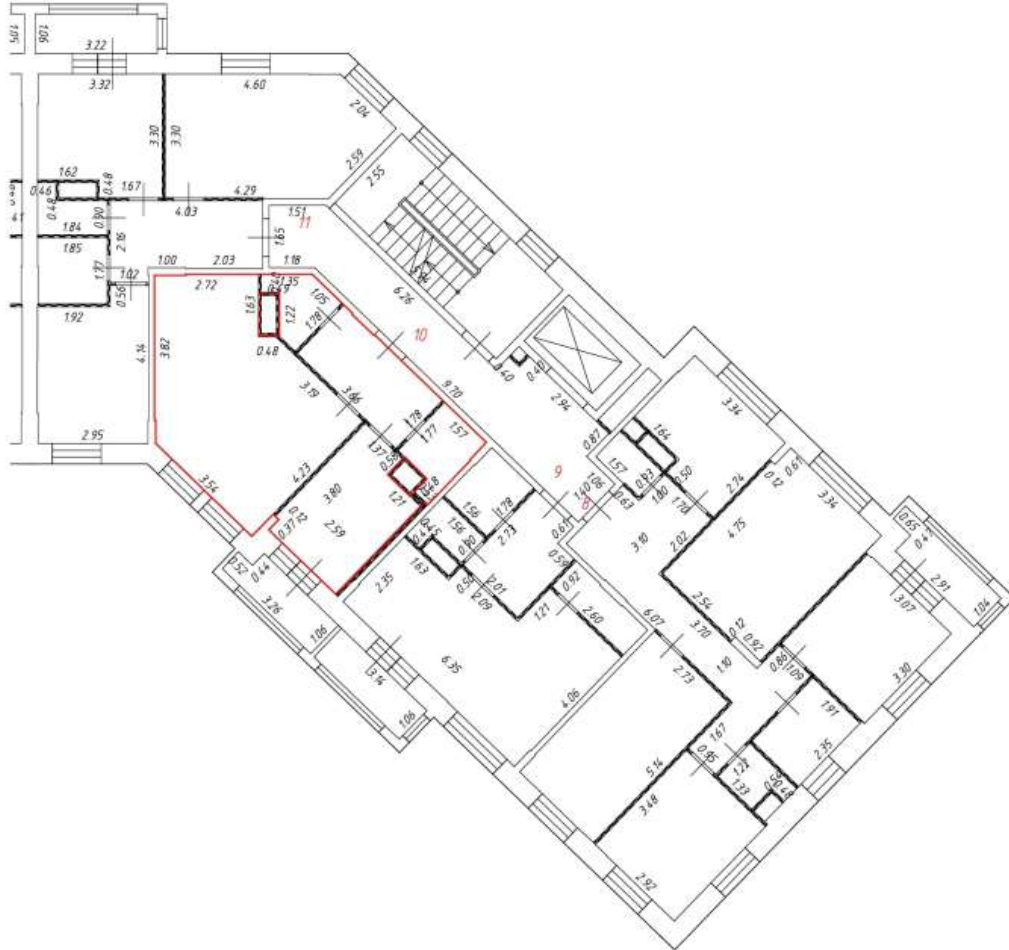
Условные обозначения:









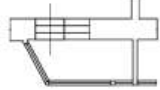
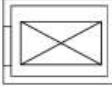
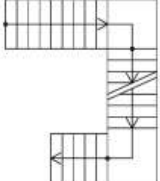


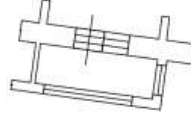
Масштаб: 1:200

Фрагмент плана этажа

3 этаж
1 подъезд

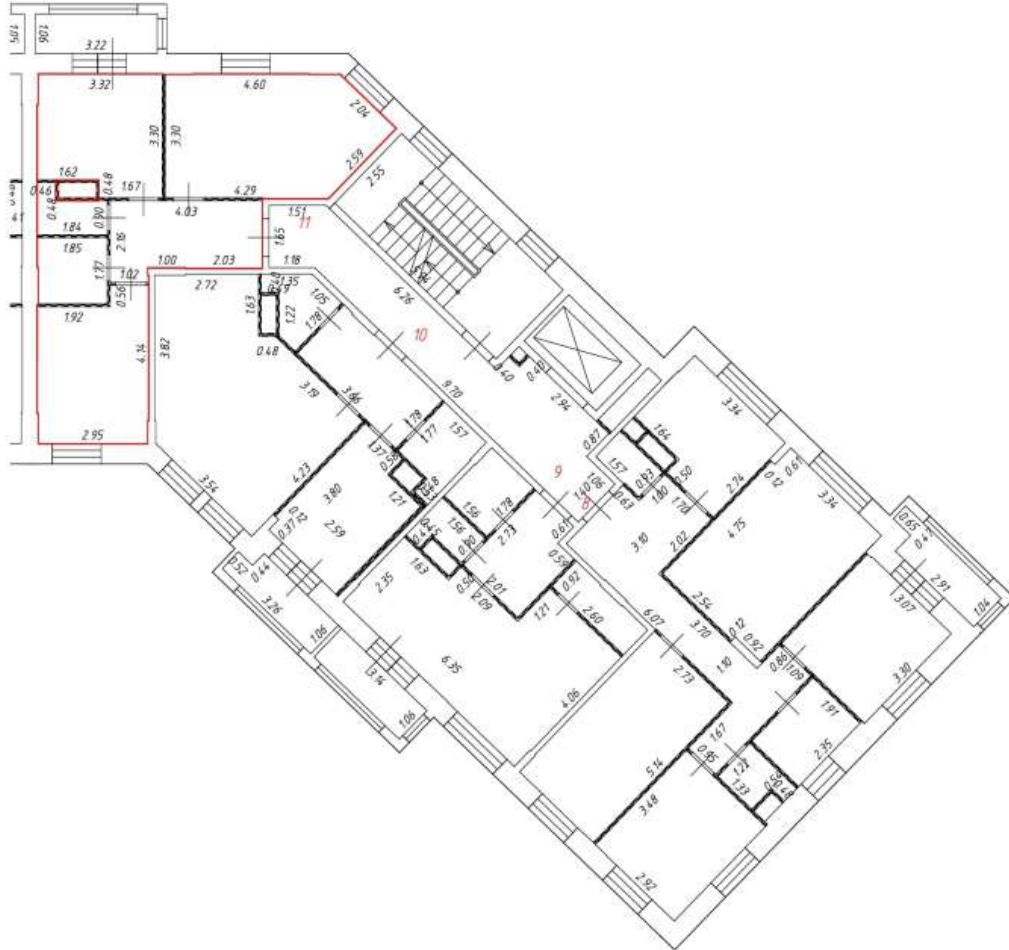


Условные обозначения:




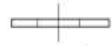


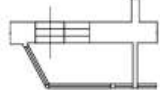
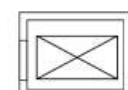
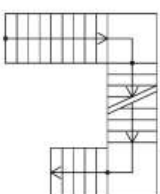


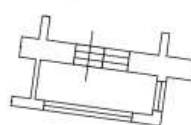
-  - часть границы вновь образованного помещения
-  - номер помещения
-  - линейный размер
-  - стена с дверью
-  - стена с окном и дверью
-  - перегородка
-  - лоджия
-  - лифт
-  - лестница
-  - стена с дверью
-  - вентиляционный короб
-  - лоджия

Фрагмент плана этажа

3 этаж
1 подъезд



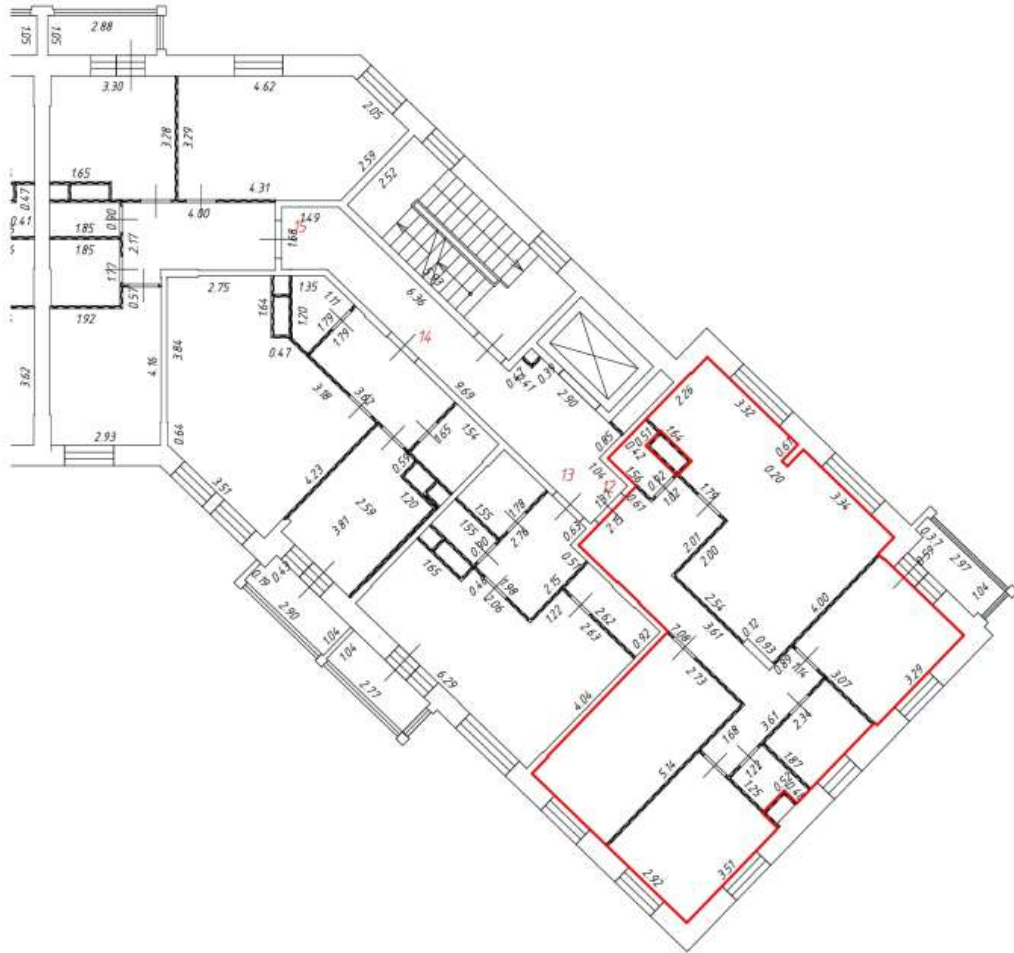
Условные обозначения:

-  - часть границы вновь образованного помещения
-  - номер помещения
-  - линейный размер
-  - стена с дверью
-  - стена с окном и дверью
-  - перегородка
-  - лоджия
-  - лифт
-  - лестница
-  - стена с дверью
-  - вентиляционный короб
-  - лоджия








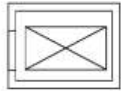
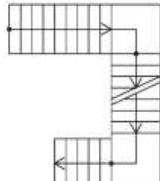


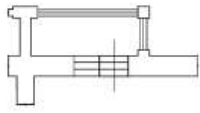
Масштаб: 1:200

Фрагмент плана этажа

4 этаж
1 подъезд



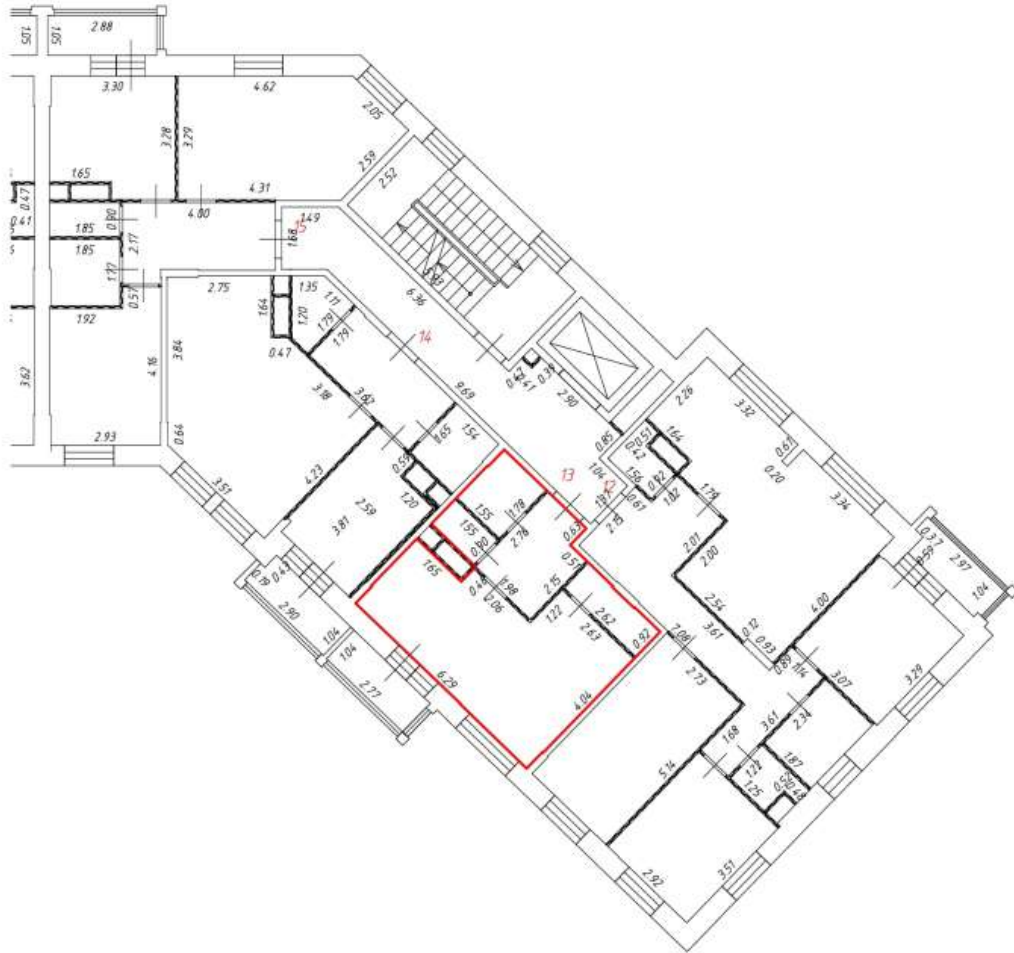
Условные обозначения:

-  - часть границы вновь образованного помещения
-  - номер помещения
-  - линейный размер
-  - стена с дверью
-  - стена с окном и дверью
-  - перегородка
-  - лоджия
-  - лифт
-  - лестница
-  - стена с дверью
-  - вентиляционный короб
-  - лоджия






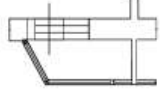
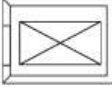
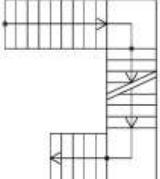


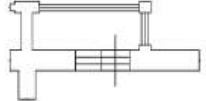
Масштаб: 1:200

Фрагмент плана этажа

4 этаж
1 подъезд



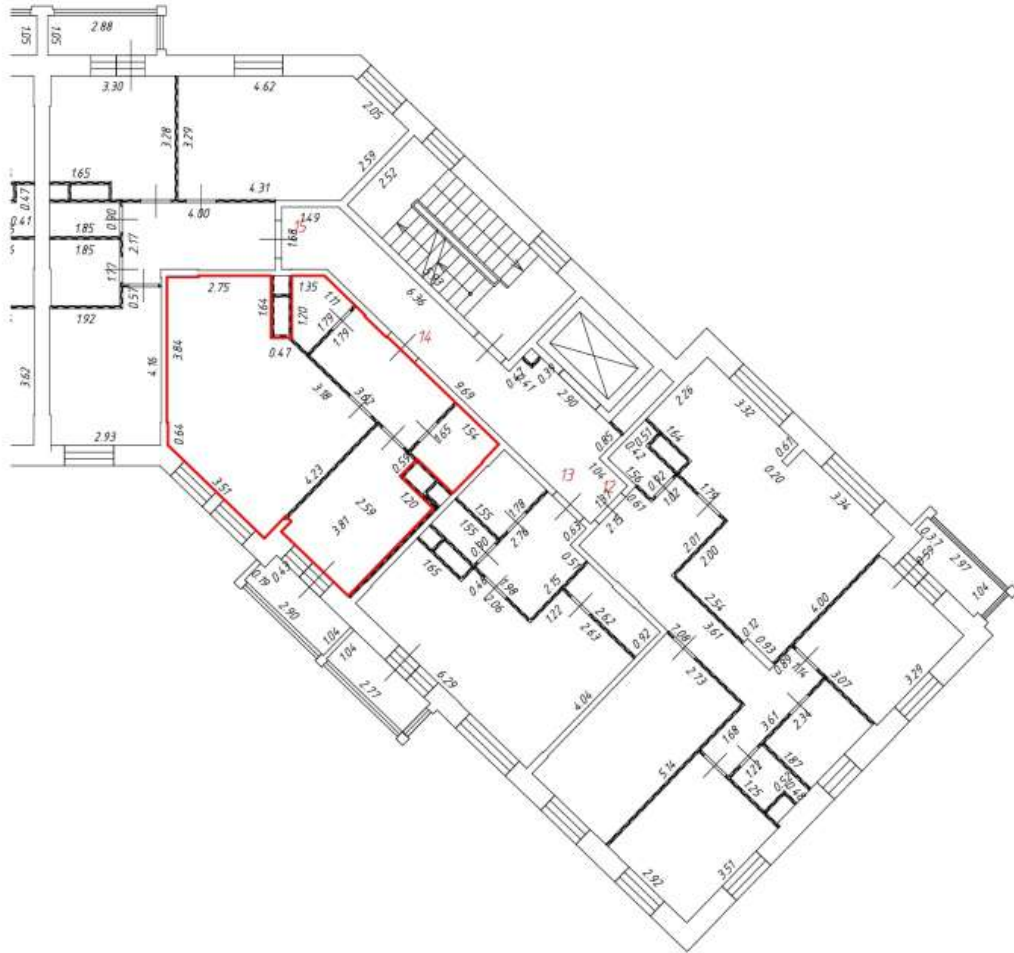
Условные обозначения:

-  - часть границы вновь образованного помещения
-  - номер помещения
-  - линейный размер
-  - стена с дверью
-  - стена с окном и дверью
-  - перегородка
-  - лоджия
-  - лифт
-  - лестница
-  - стена с дверью
-  - вентиляционный короб
-  - лоджия

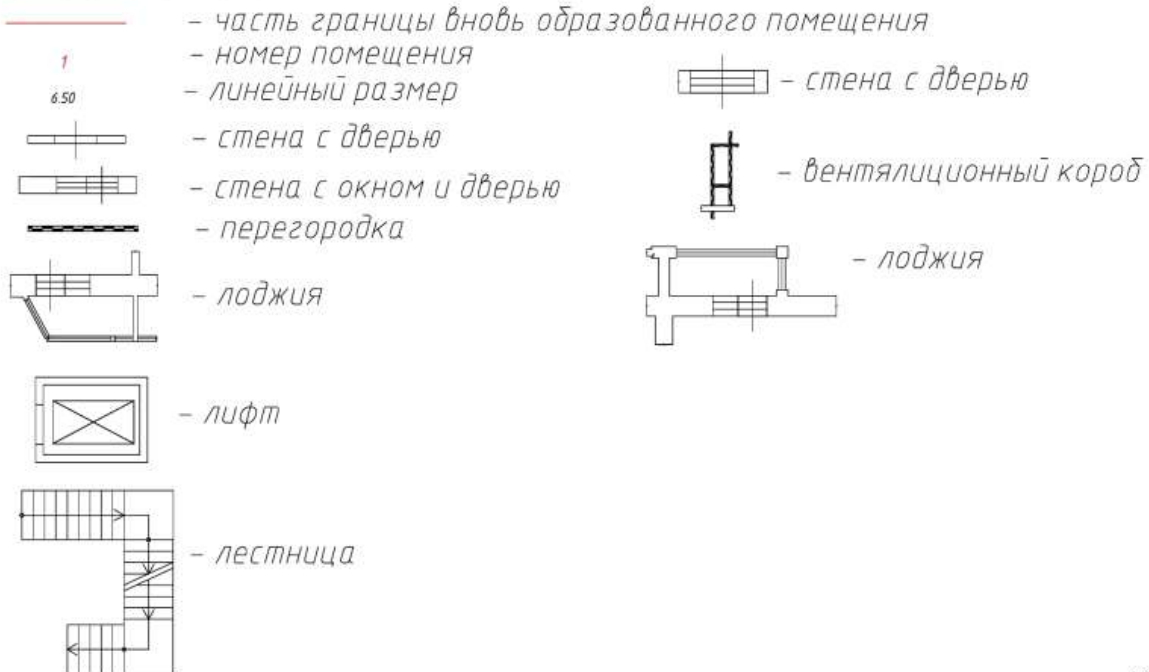
Масштаб: 1:200

Фрагмент плана этажа

4 этаж
1 подъезд



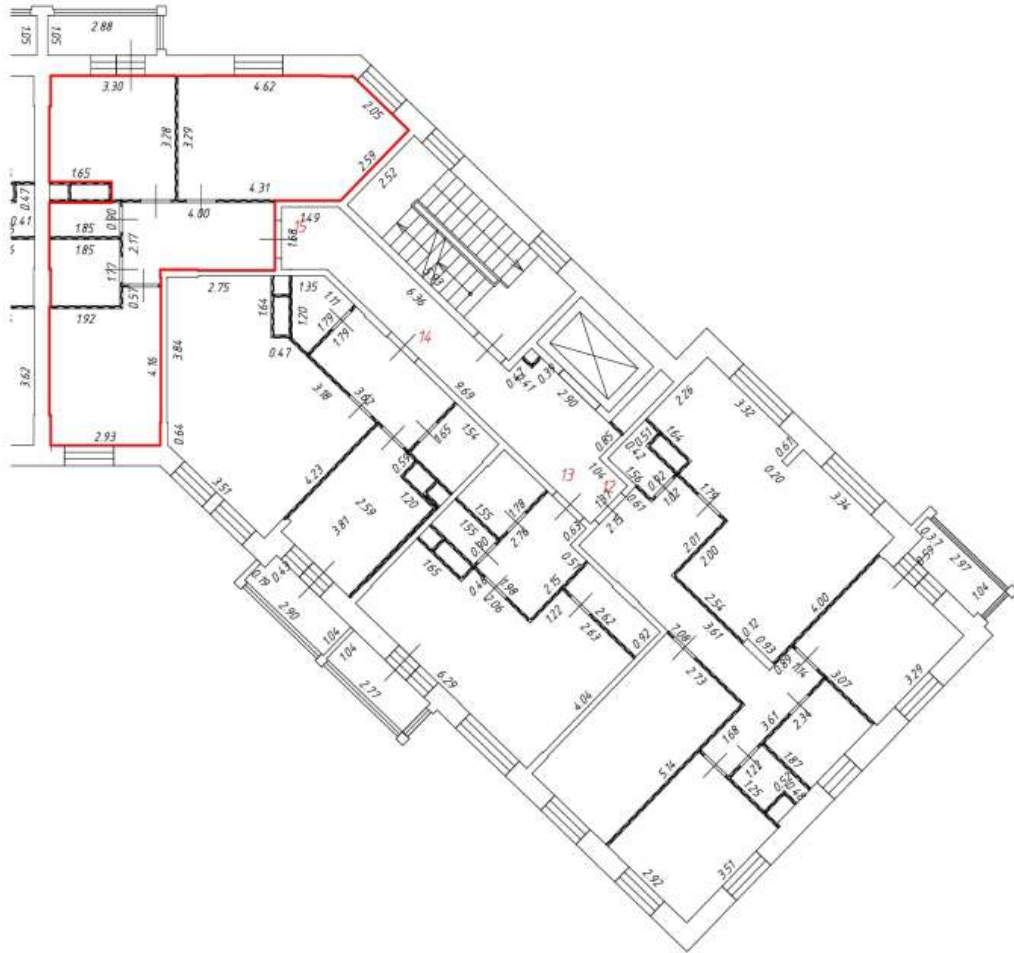
Условные обозначения:









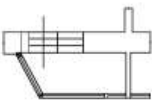
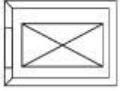
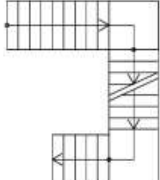


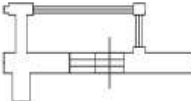
Масштаб: 1:200

Фрагмент плана этажа

4 этаж
1 подъезд



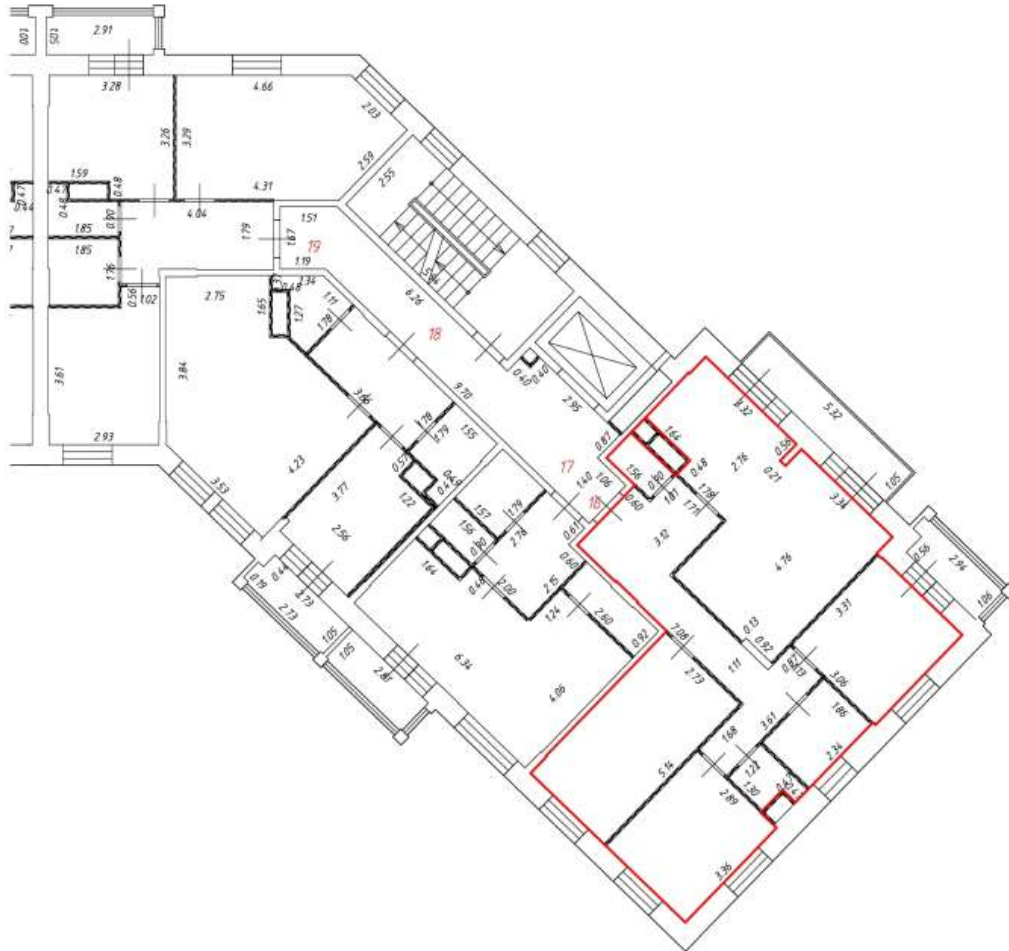
Условные обозначения:

-  - часть границы вновь образованного помещения
-  - номер помещения
-  - линейный размер
-  - стена с дверью
-  - стена с окном и дверью
-  - перегородка
-  - лоджия
-  - лифт
-  - лестница
-  - стена с дверью
-  - вентиляционный короб
-  - лоджия

Масштаб: 1:200

Фрагмент плана этажа

5 этаж
1 подъезд



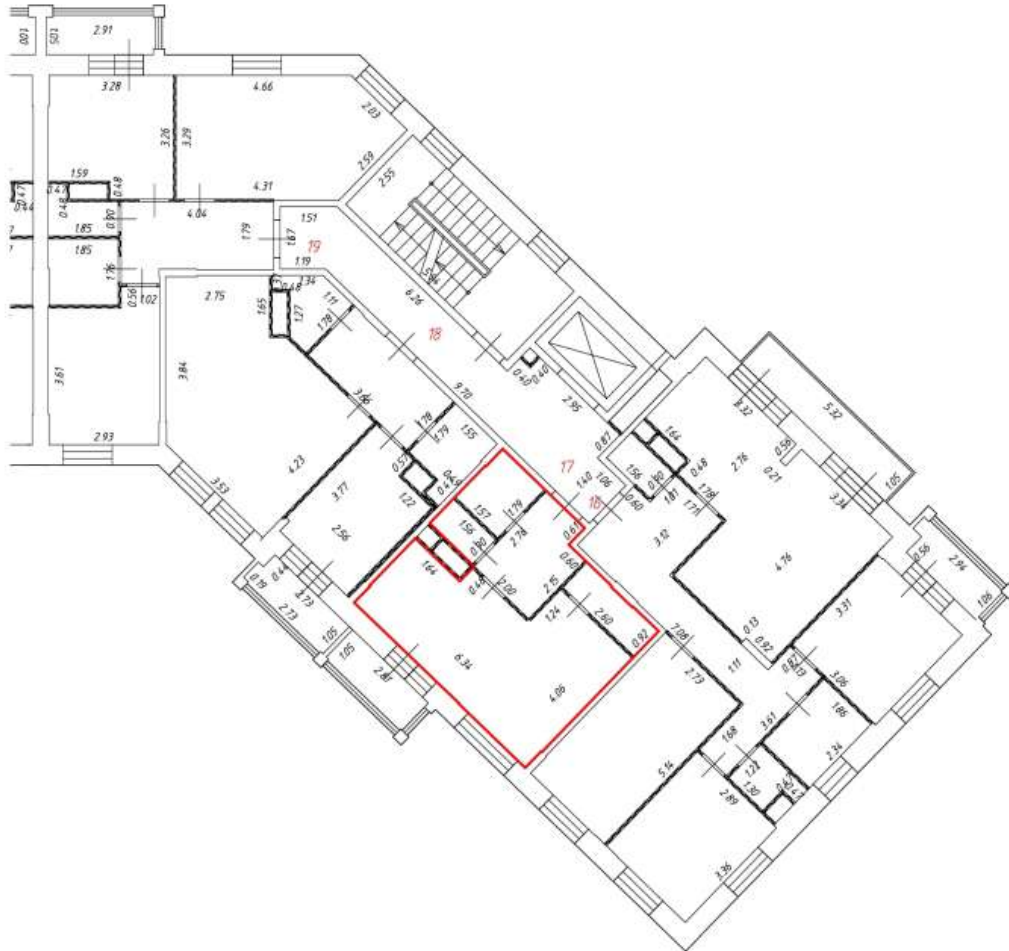
Условные обозначения:



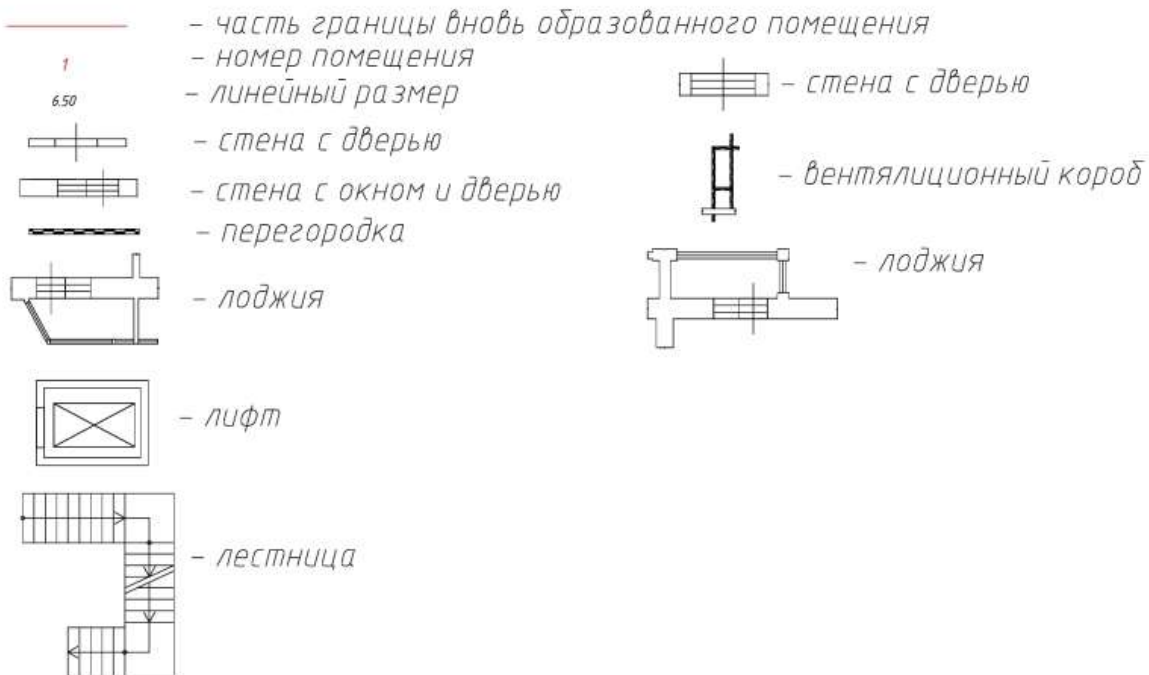
Масштаб: 1:200

Фрагмент плана этажа

5 этаж
1 подъезд



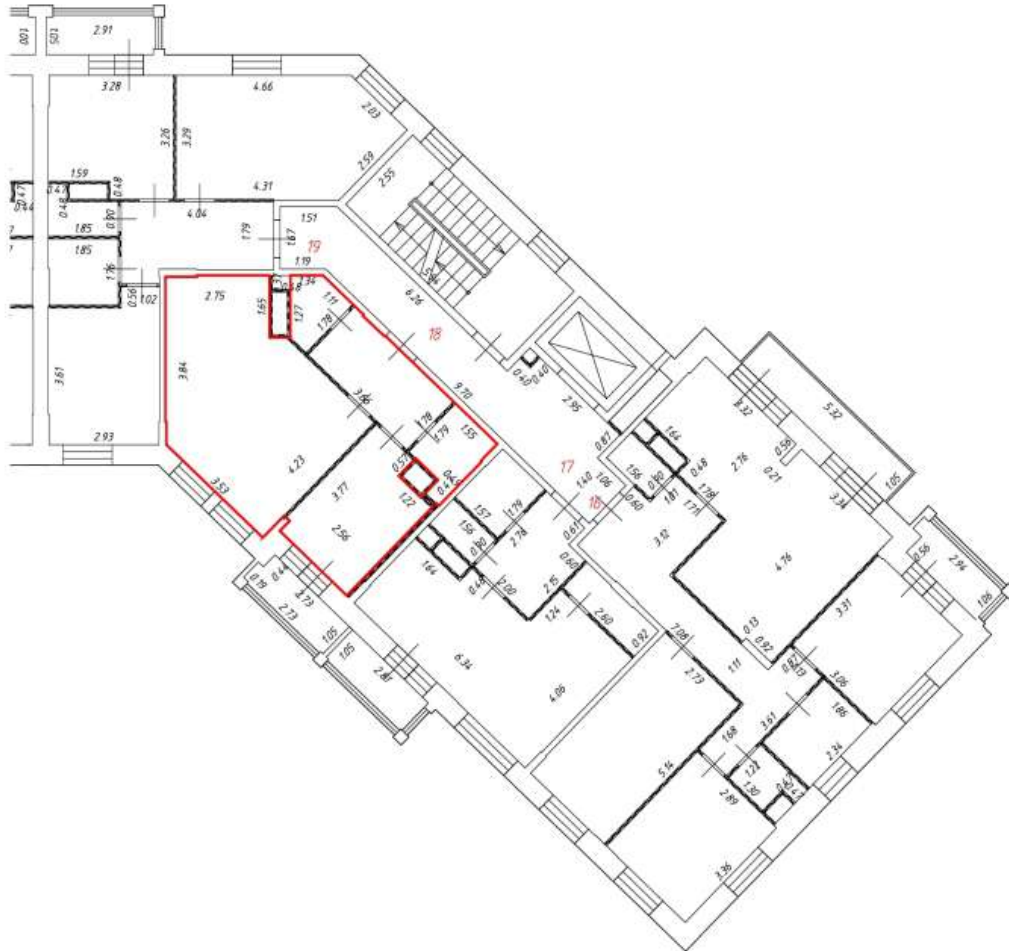
Условные обозначения:



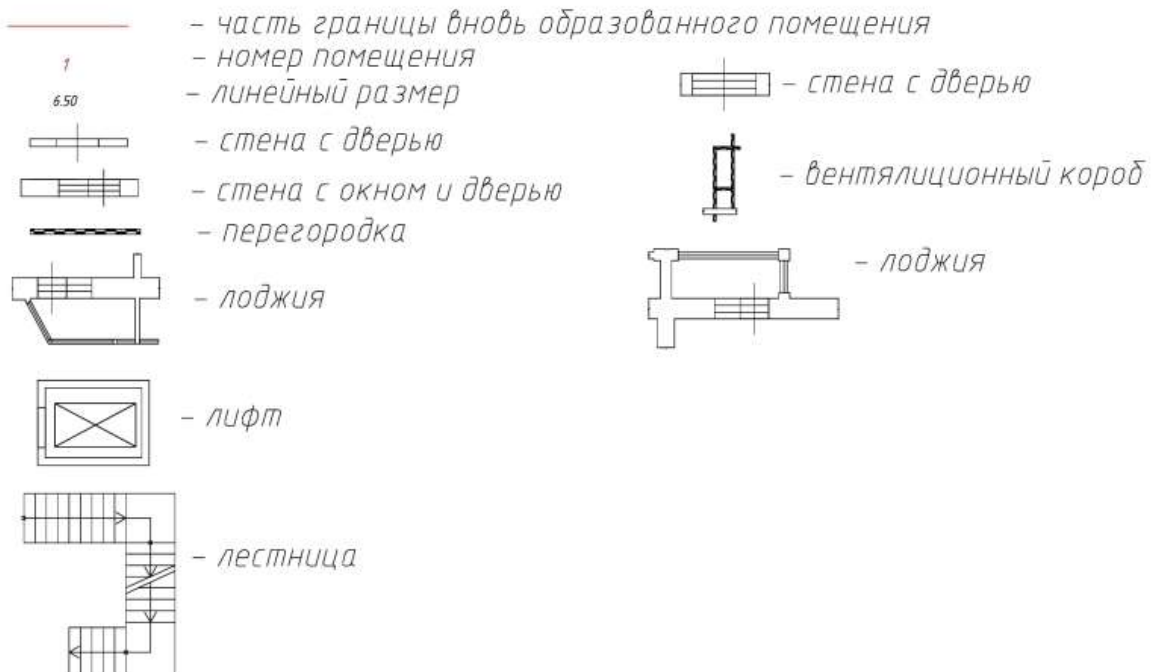
Масштаб: 1:200

Фрагмент плана этажа

5 этаж
1 подъезд



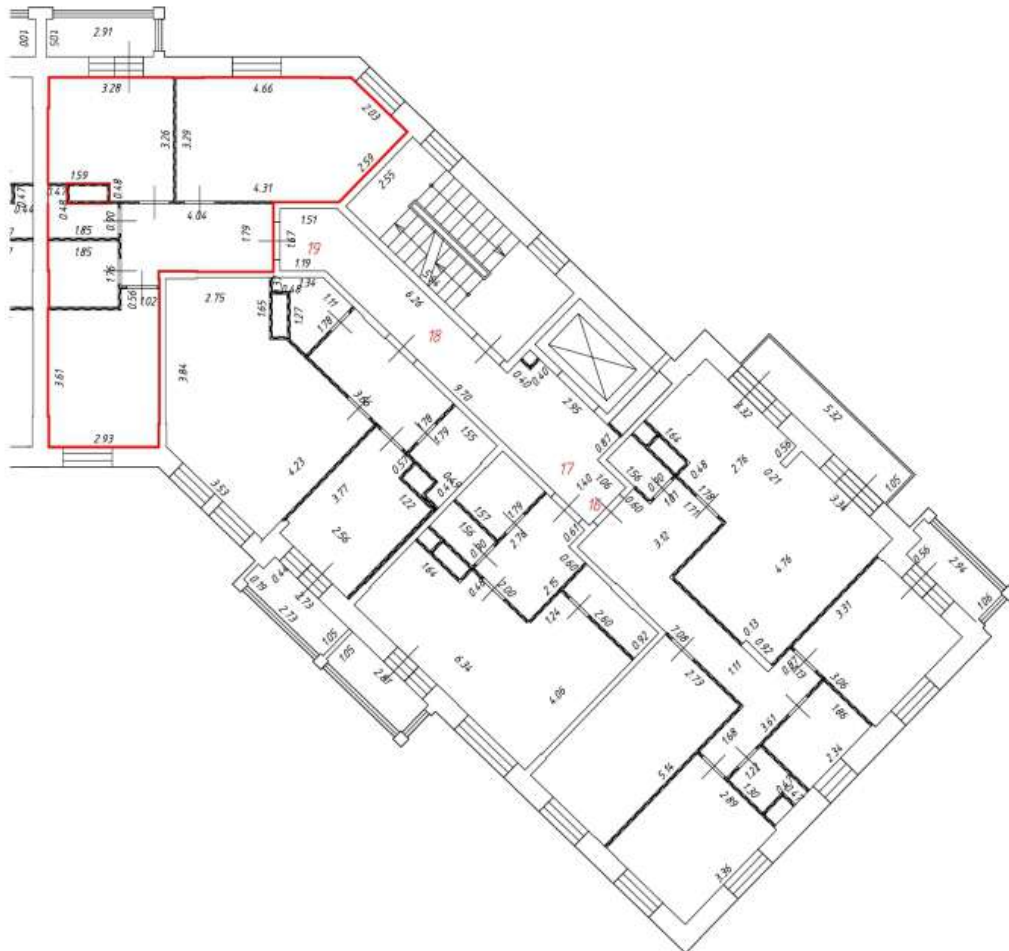
Условные обозначения:







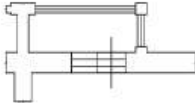


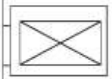
Масштаб: 1:200

Фрагмент плана этажа

5 этаж
1 подъезд



Условные обозначения:

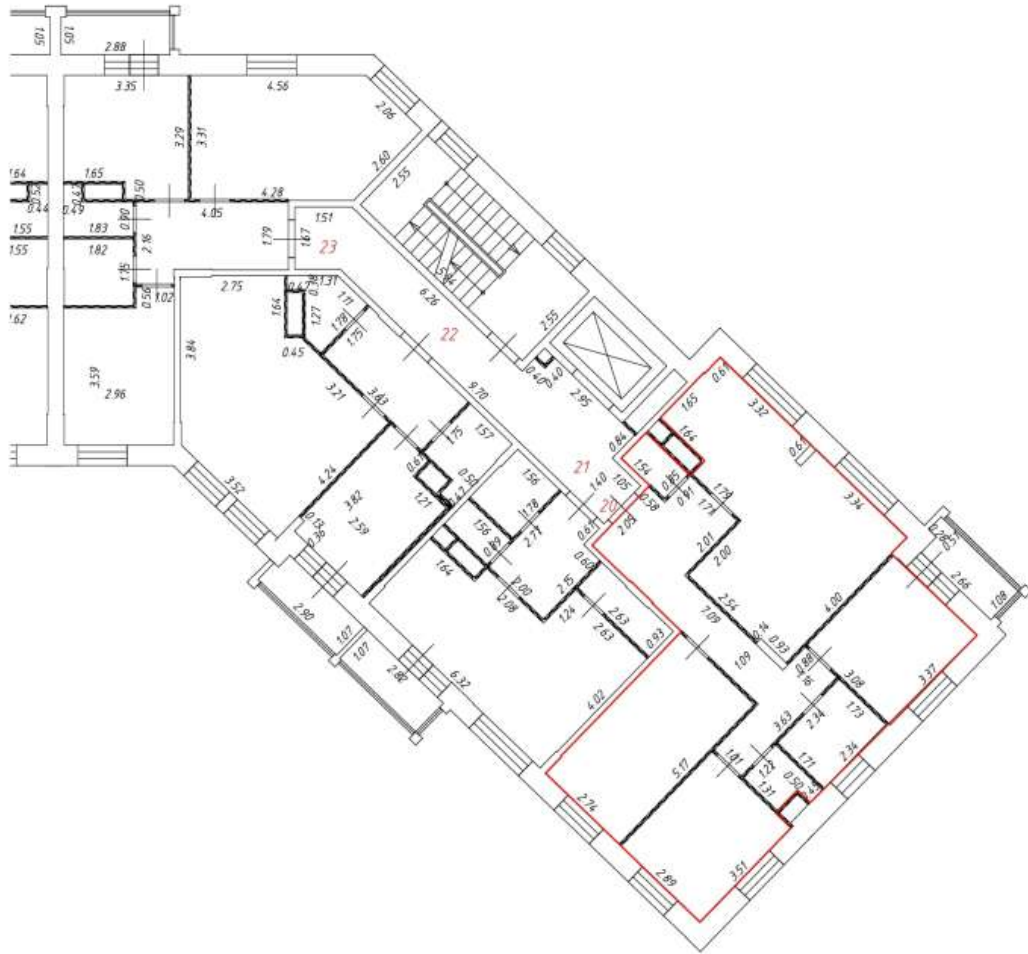
- | | | | |
|---|---|---|------------------------|
|  | - часть границы вновь образованного помещения |  | - стена с дверью |
|  | - номер помещения |  | - вентиляционный короб |
|  | - линейный размер |  | - лоджия |
|  | - стена с дверью | | |
|  | - стена с окном и дверью | | |
|  | - перегородка | | |
|  | - лифт | | |
|  | - лестница | | |

Масштаб: 1:200







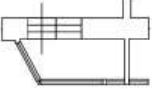
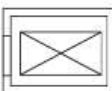
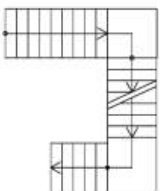


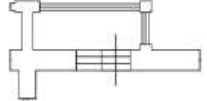
Фрагмент плана этажа

6 этаж

1 подъезд



Условные обозначения:

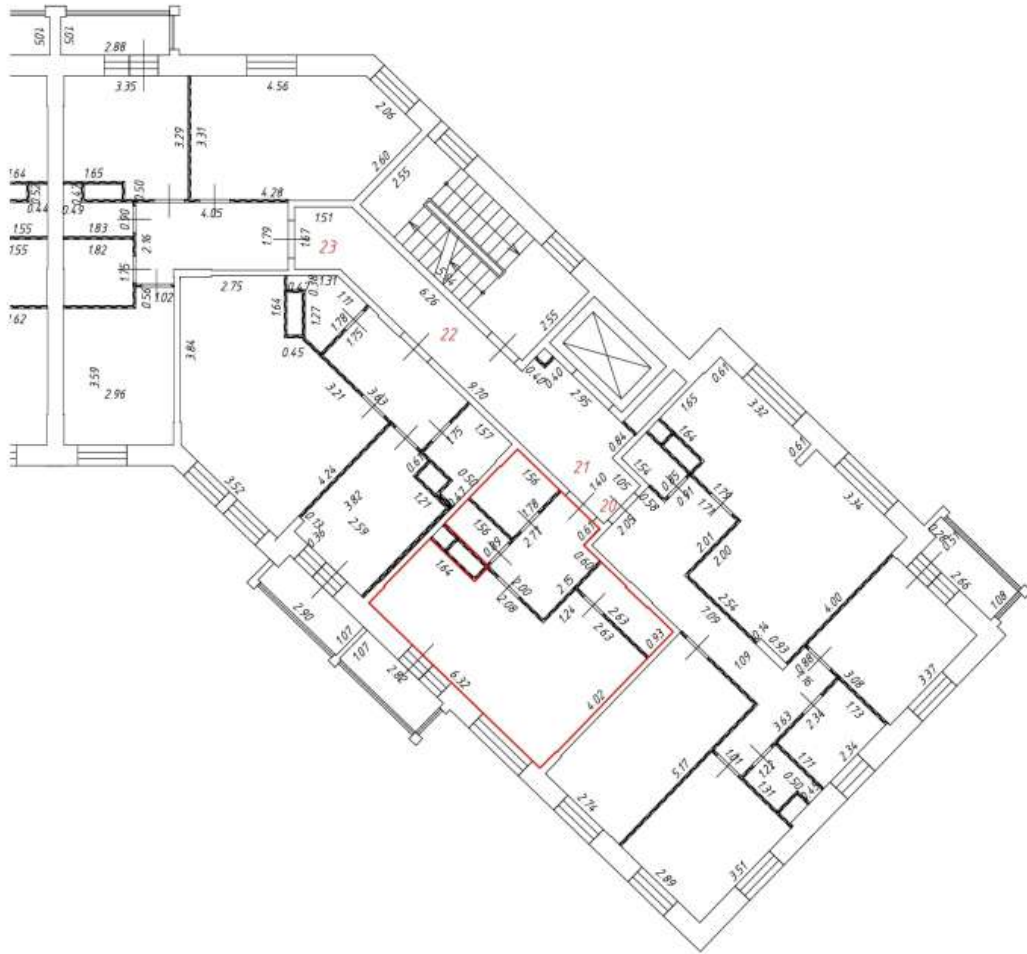
-  - часть границы вновь образованного помещения
-  - номер помещения
-  - линейный размер
-  - стена с дверью
-  - стена с окном и дверью
-  - перегородка
-  - лоджия
-  - лифт
-  - лестница
-  - стена с дверью
-  - вентиляционный короб
-  - лоджия

Масштаб: 1:200

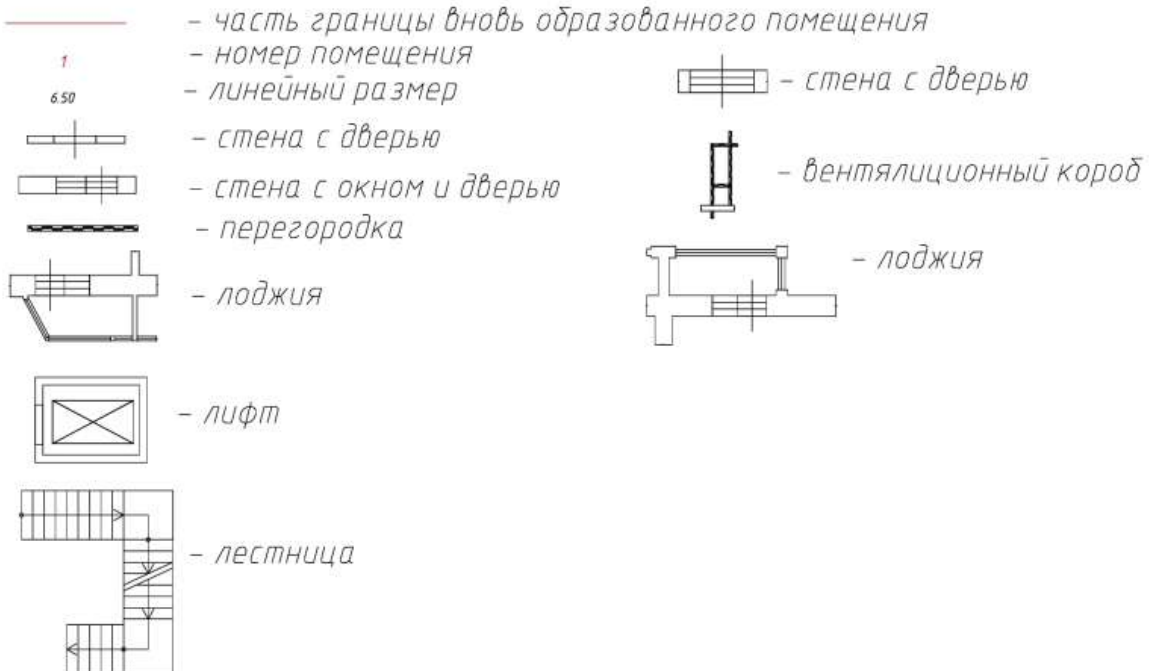
Фрагмент плана этажа

6 этаж

1 подъезд



Условные обозначения:

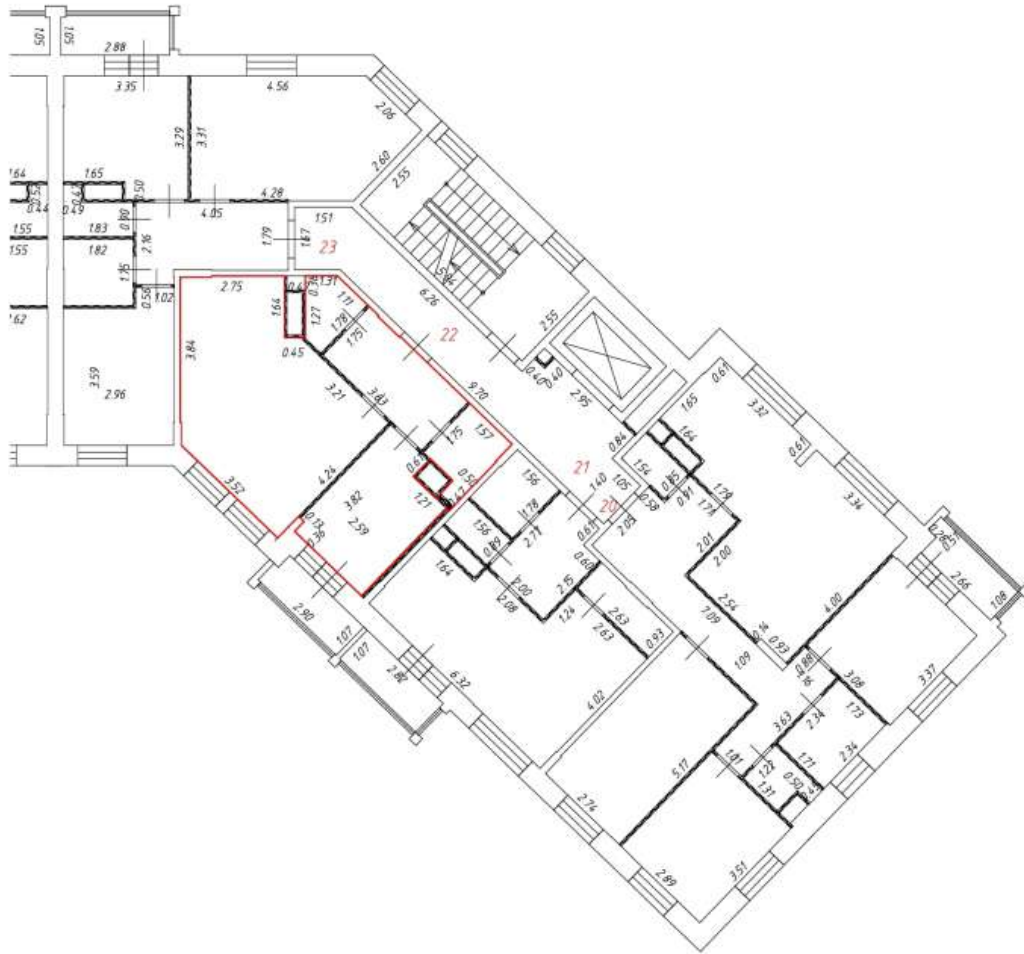


Масштаб: 1:200






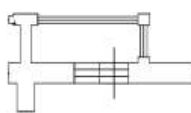



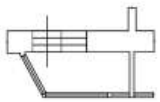
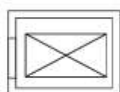
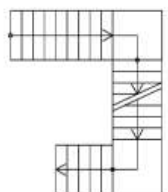
Фрагмент плана этажа

6 этаж

1 подъезд



Условные обозначения:

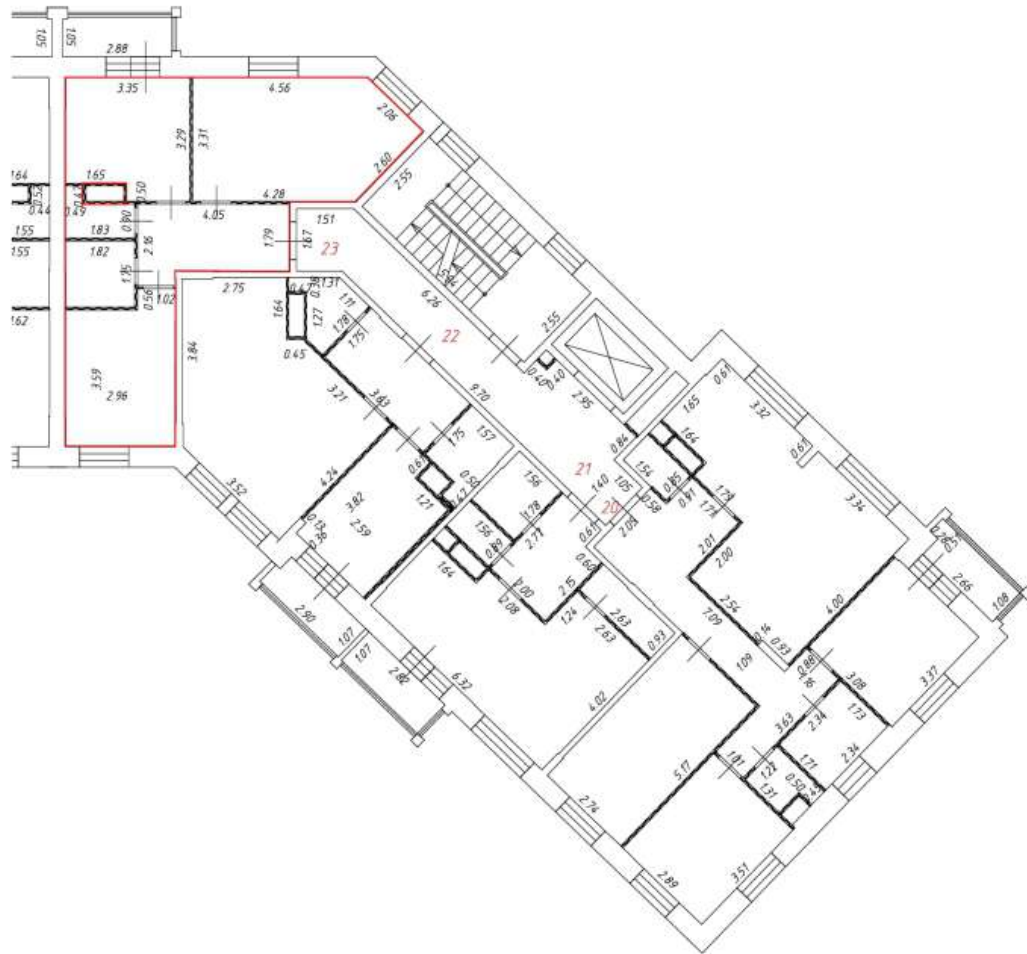
- | | | | |
|---|---|---|------------------------|
|  | - часть границы вновь образованного помещения |  | - стена с дверью |
|  | - номер помещения |  | - вентиляционный короб |
|  | - линейный размер |  | - лоджия |
|  | - стена с дверью | | |
|  | - стена с окном и дверью | | |
|  | - перегородка | | |
|  | - лоджия | | |
|  | - лифт | | |
|  | - лестница | | |

Масштаб: 1:200

Фрагмент плана этажа

6 этаж

1 подъезд



Условные обозначения:

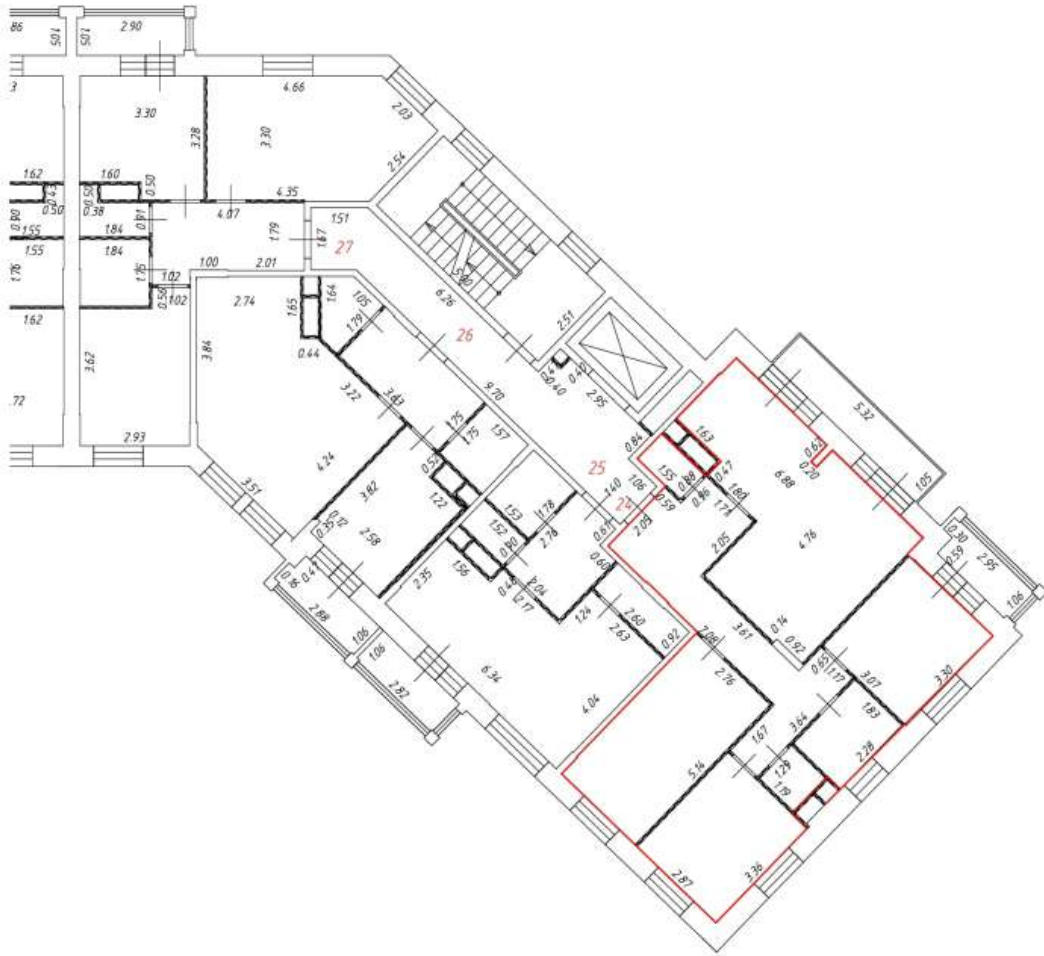
-  - часть границы вновь образованного помещения
-  - номер помещения
-  - линейный размер
-  - стена с дверью
-  - стена с окном и дверью
-  - перегородка
-  - лоджия
-  - лифт
-  - лестница
-  - стена с дверью
-  - вентиляционный короб
-  - лоджия

Масштаб: 1:200






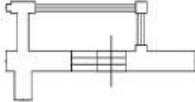

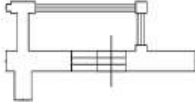

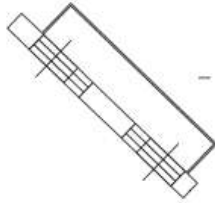

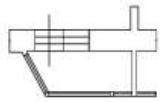

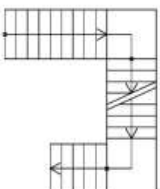
Фрагмент плана этажа

7 этаж

1 подъезд



Условные обозначения:

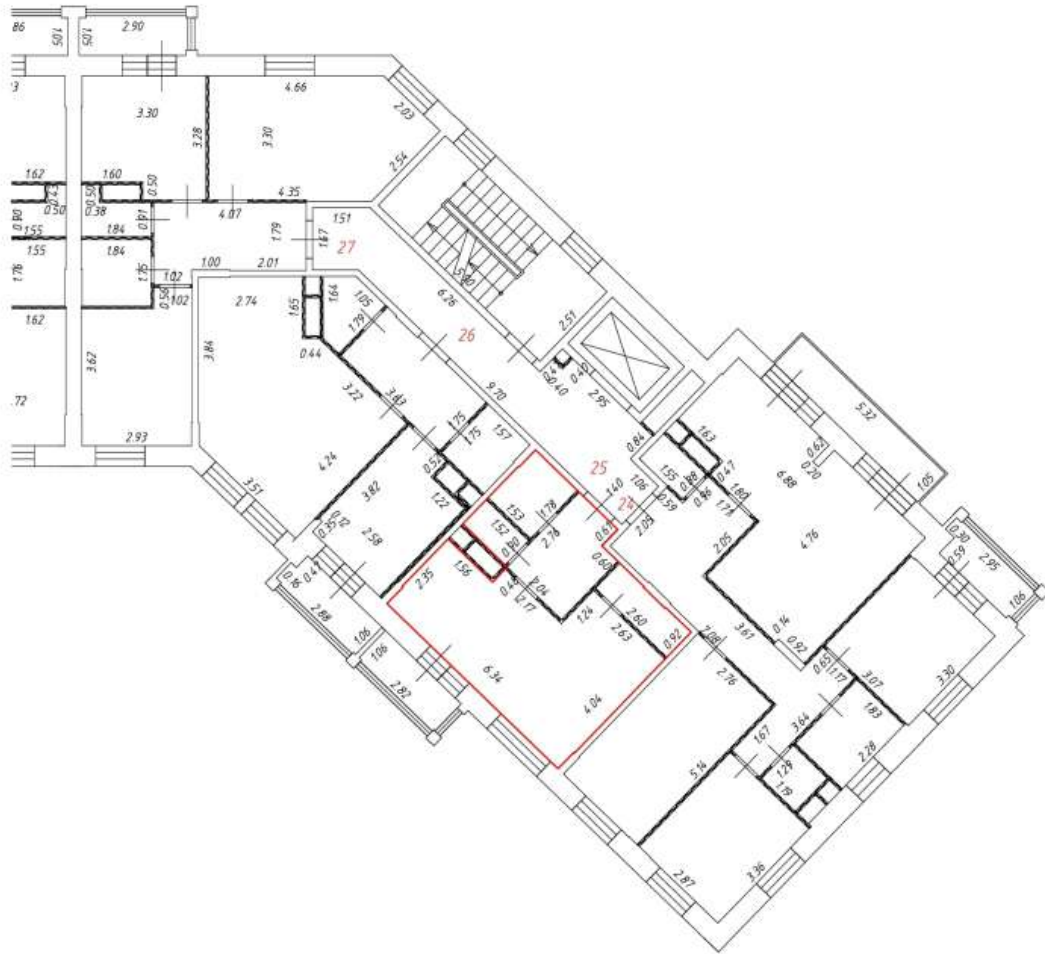
- | | | | |
|---|---|--|------------------------|
|  | - часть границы вновь образованного помещения |  | - стена с дверью |
|  | - номер помещения |  | - вентиляционный короб |
|  | - линейный размер |  | - лоджия |
|  | - стена с дверью |  | - лоджия |
|  | - стена с окном и дверью |  | - балкон |
|  | - перегородка | | |
|  | - лоджия | | |
|  | - лифт | | |
|  | - лестница | | |

Масштаб: 1:200

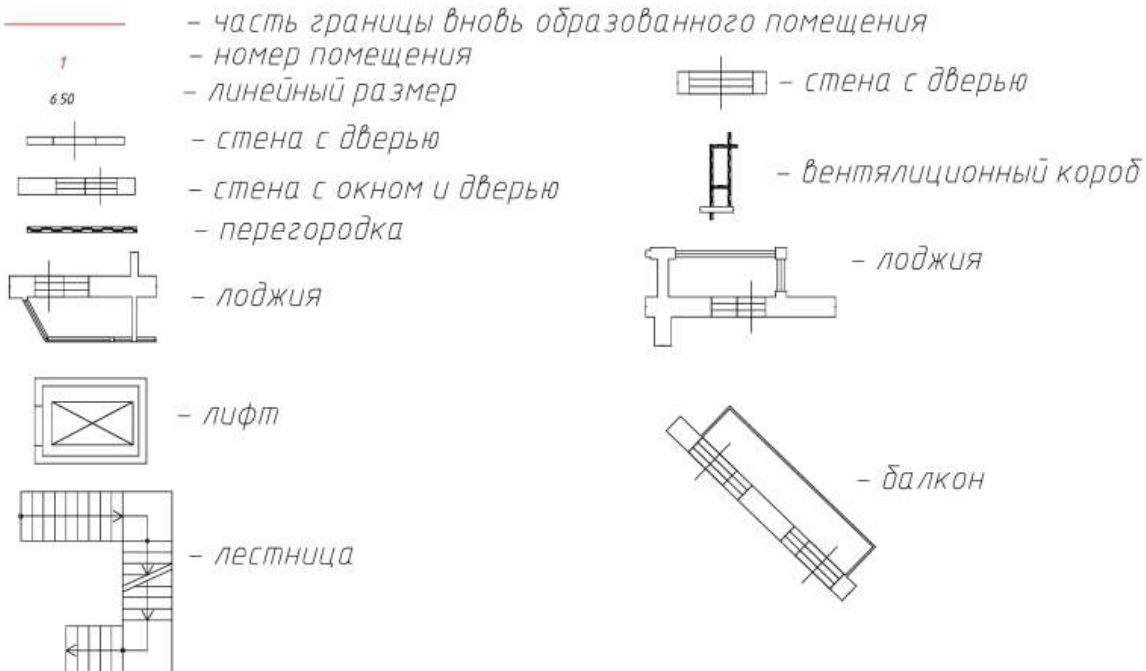
Фрагмент плана этажа

7 этаж

1 подъезд



Условные обозначения:

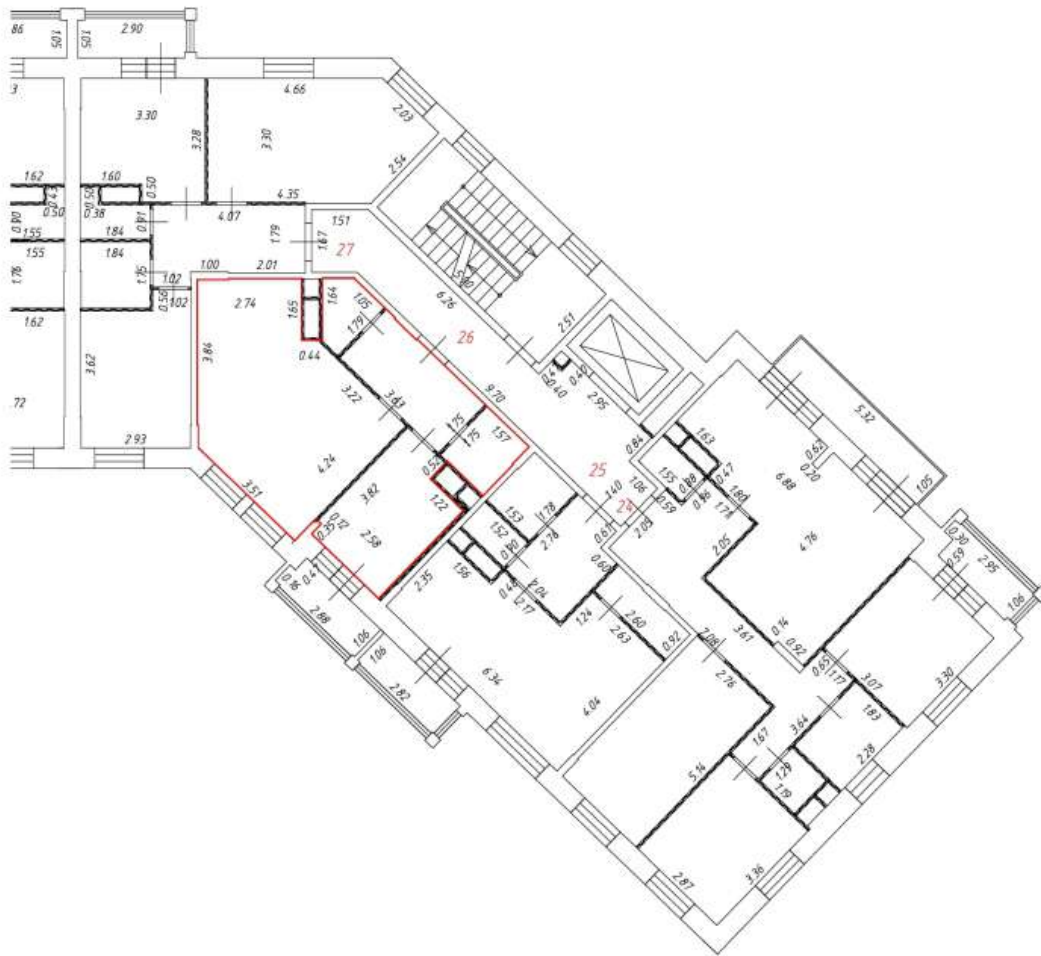


Масштаб: 1:200


Фрагмент плана этажа

7 этаж

1 подъезд



Условные обозначения:

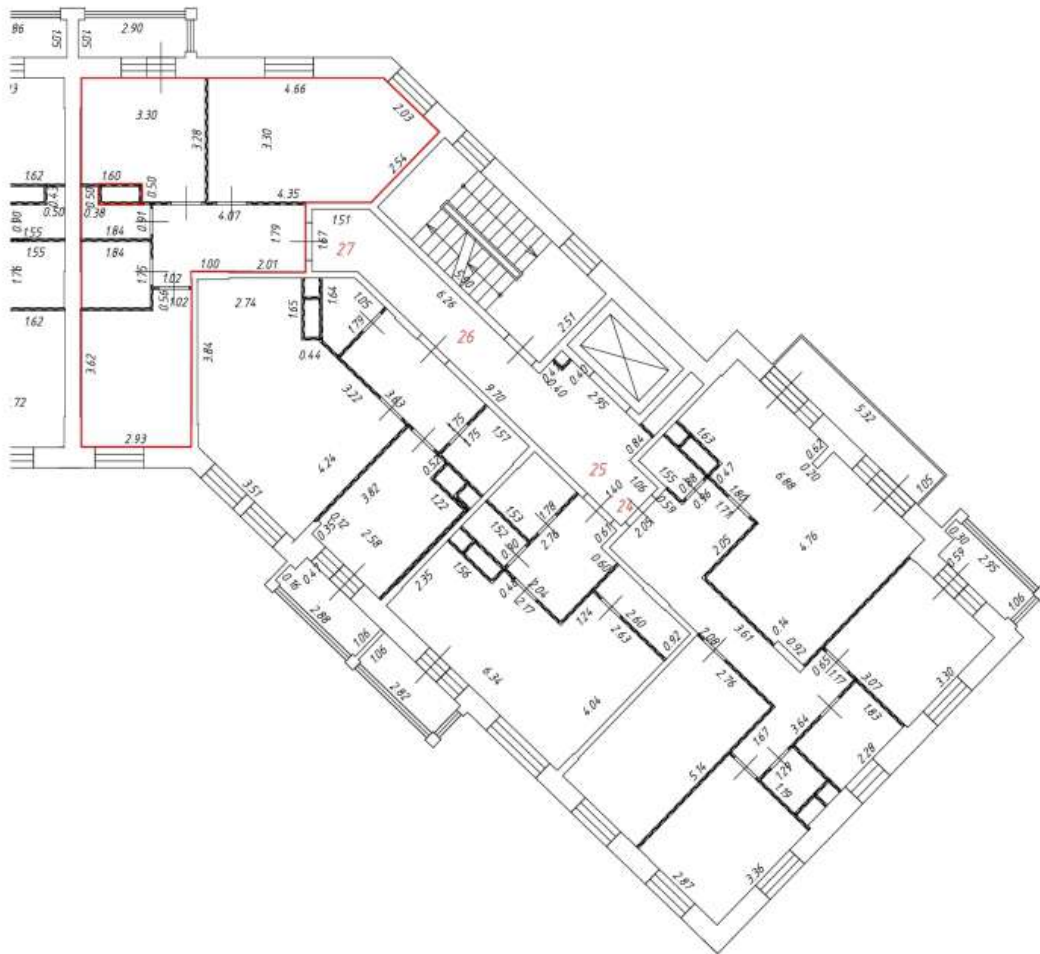
-  - часть границы вновь образованного помещения
-  - номер помещения
-  - линейный размер
-  - стена с дверью
-  - стена с окном и дверью
-  - перегородка
-  - лоджия
-  - лифт
-  - лестница
-  - стена с дверью
-  - вентиляционный короб
-  - лоджия
-  - балкон

Масштаб: 1:200




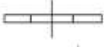
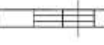

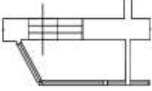
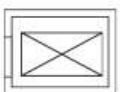
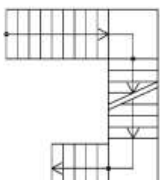


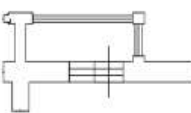
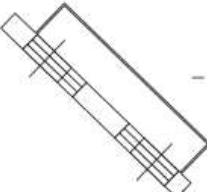
Фрагмент плана этажа

7 этаж

1 подъезд



Условные обозначения:

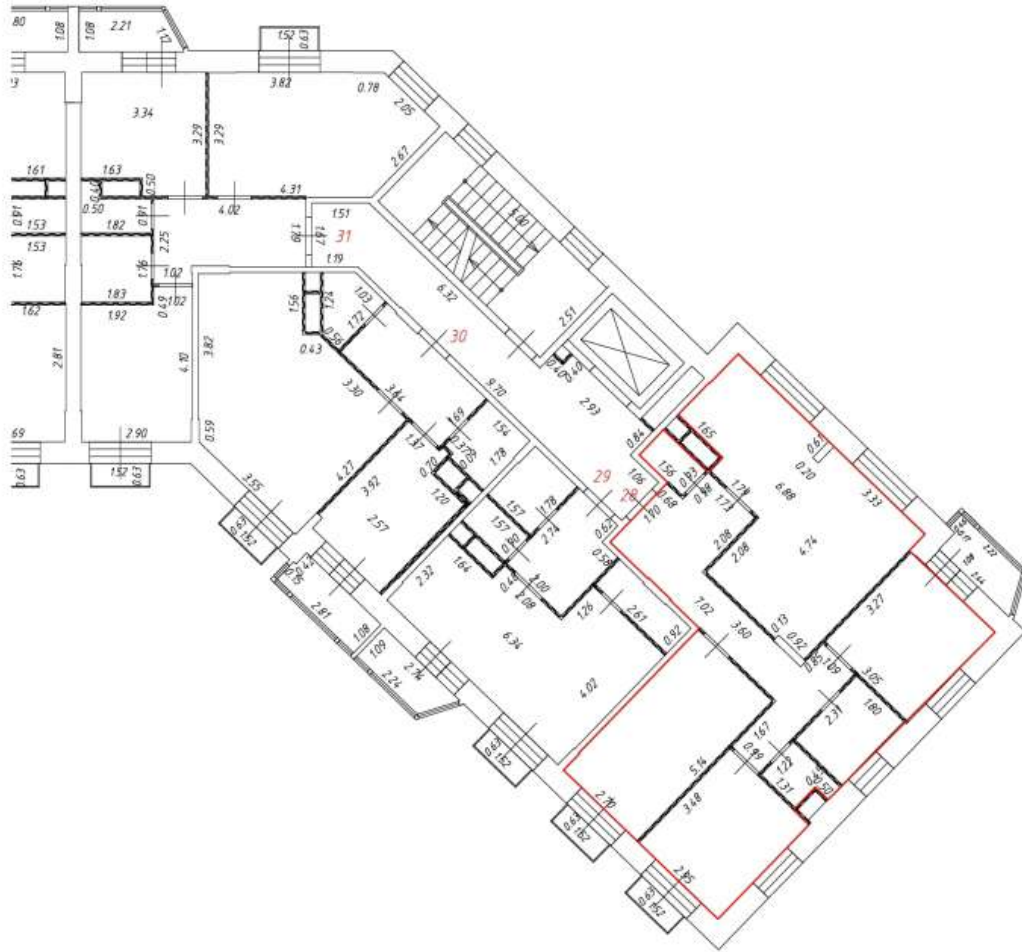
-  - часть границы вновь образованного помещения
-  - номер помещения
-  - линейный размер
-  - стена с дверью
-  - стена с окном и дверью
-  - перегородка
-  - лоджия
-  - лифт
-  - лестница
-  - стена с дверью
-  - вентиляционный короб
-  - лоджия
-  - балкон

Масштаб: 1:200







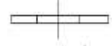



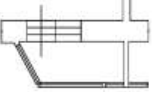
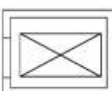
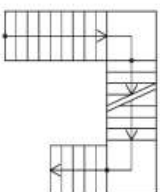
Фрагмент плана этажа

8 этаж

1 подъезд



Условные обозначения:

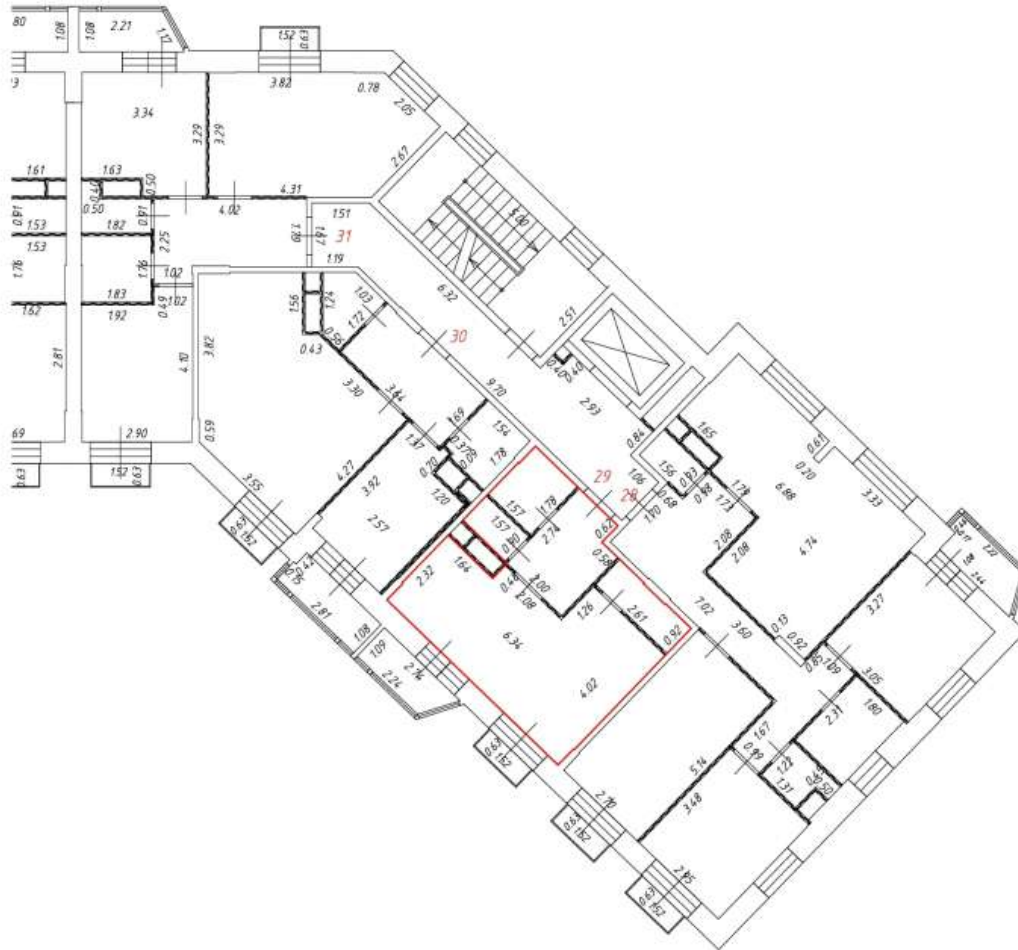
- | | | | |
|---|---|---|------------------------|
|  | - часть границы вновь образованного помещения |  | - балкон |
|  | - номер помещения |  | - стена с дверью |
|  | - линейный размер |  | - вентиляционный короб |
|  | - стена с дверью |  | - лоджия |
|  | - стена с окном и дверью | | |
|  | - перегородка | | |
|  | - лоджия | | |
|  | - лифт | | |
|  | - лестница | | |

Масштаб: 1:200

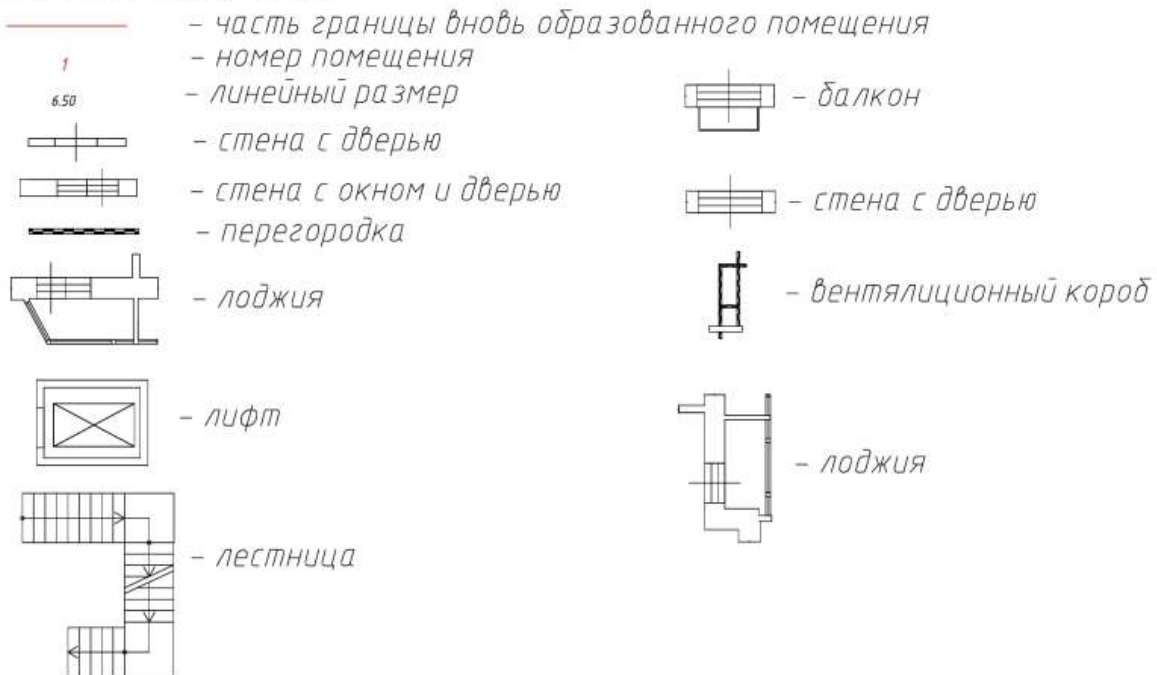
Фрагмент плана этажа

8 этаж

1 подъезд



Условные обозначения:

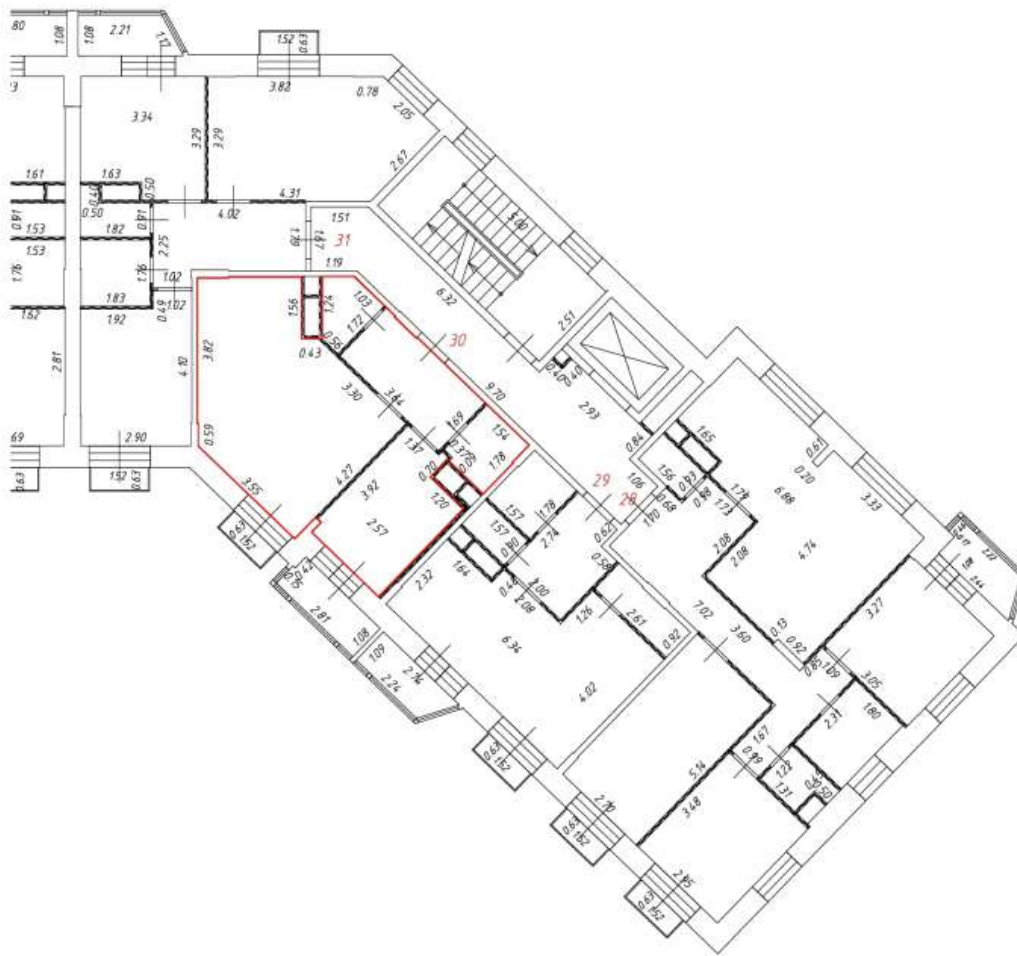


Масштаб: 1:200








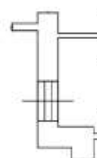
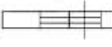

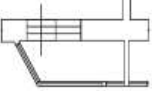
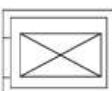
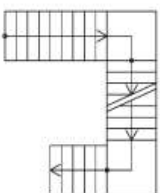
Фрагмент плана этажа

8 этаж

1 подъезд



Условные обозначения:

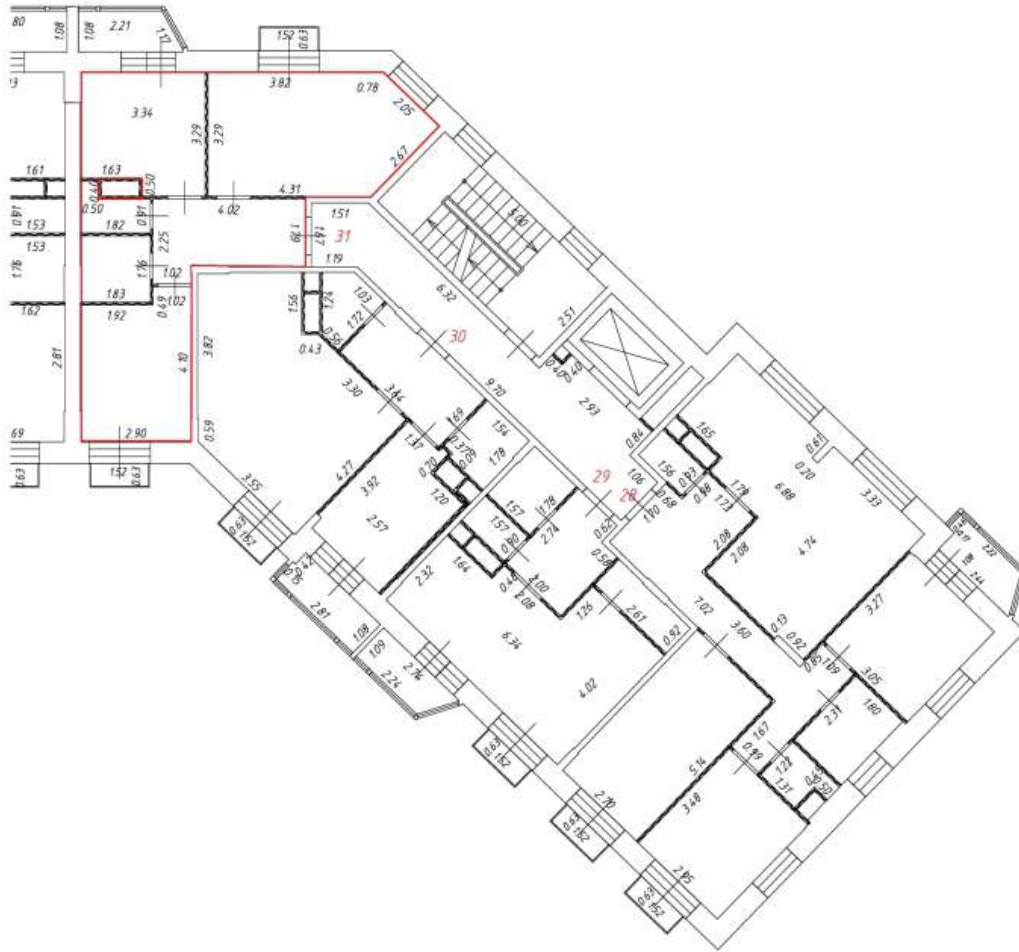
- | | | | |
|---|---|---|------------------------|
|  | - часть границы вновь образованного помещения |  | - балкон |
|  | - номер помещения |  | - стена с дверью |
|  | - линейный размер |  | - вентиляционный короб |
|  | - стена с дверью |  | - лоджия |
|  | - стена с окном и дверью | | |
|  | - перегородка | | |
|  | - лоджия | | |
|  | - лифт | | |
|  | - лестница | | |

Масштаб: 1:200








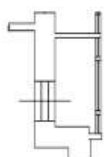


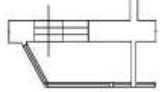
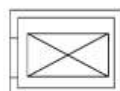
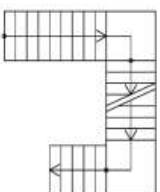
Фрагмент плана этажа

8 этаж

1 подъезд



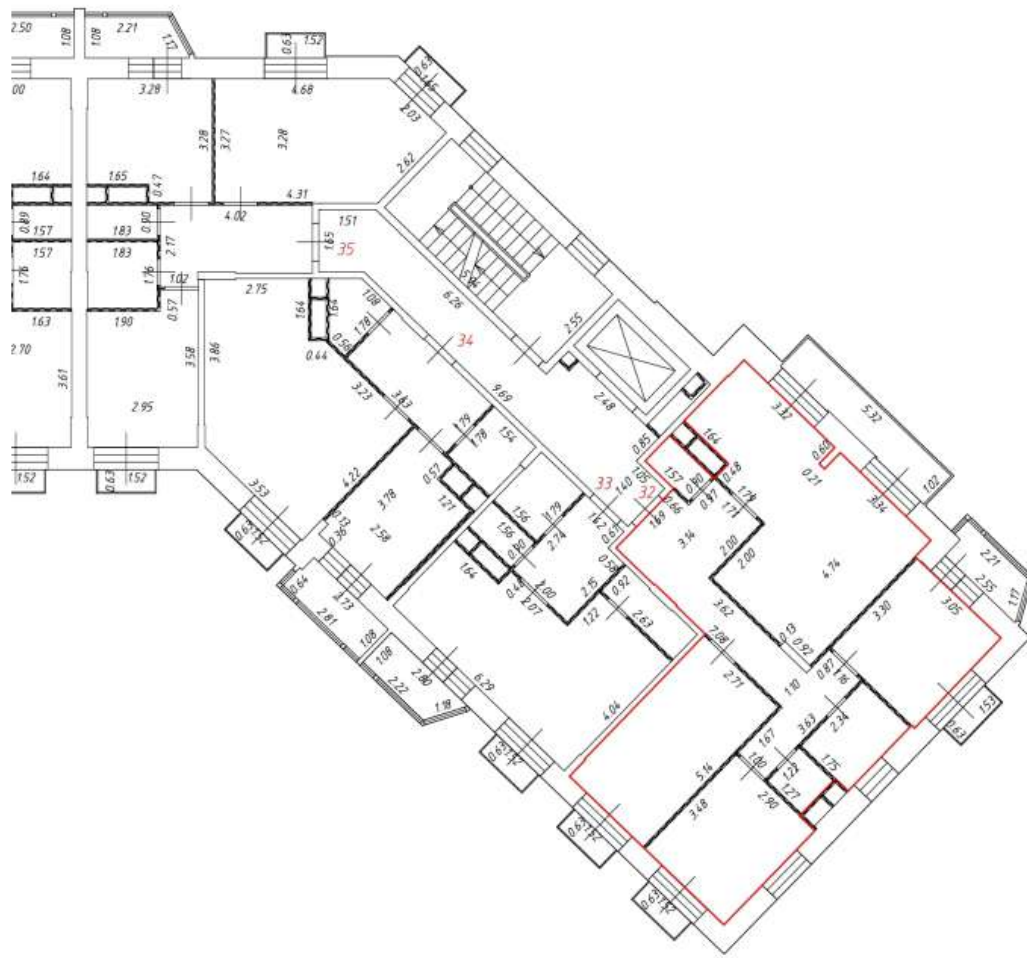
Условные обозначения:

- | | | | |
|---|---|---|------------------------|
|  | - часть границы вновь образованного помещения |  | - балкон |
|  | - номер помещения |  | - стена с дверью |
|  | - линейный размер |  | - вентиляционный короб |
|  | - стена с дверью |  | - лоджия |
|  | - стена с окном и дверью | | |
|  | - перегородка | | |
|  | - лоджия | | |
|  | - лифт | | |
|  | - лестница | | |





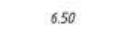



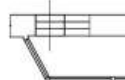


Масштаб: 1:200

Фрагмент плана этажа

9 этаж
1 подъезд



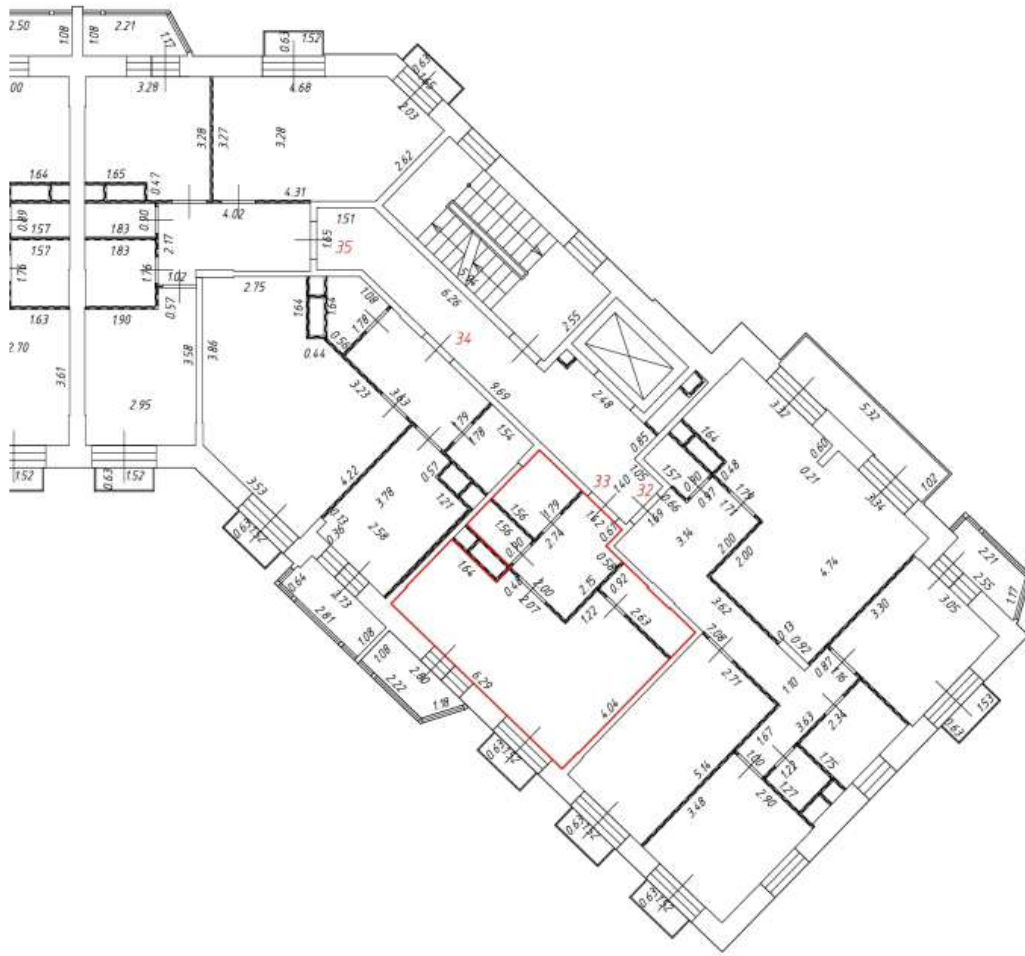
Условные обозначения:

- | | | | |
|---|---|---|------------------------|
|  | - часть границы вновь образованного помещения |  | - балкон |
|  | - номер помещения |  | - стена с дверью |
|  | - линейный размер |  | - вентиляционный короб |
|  | - стена с дверью | | |
|  | - стена с окном и дверью | | |
|  | - перегородка | | |
|  | - лоджия | | |
|  | - лифт | | |
|  | - лестница | | |




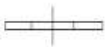


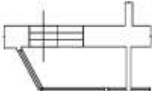
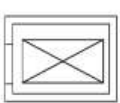
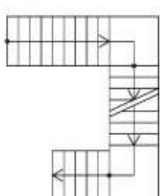



Масштаб: 1:200

Фрагмент плана этажа

9 этаж
1 подъезд



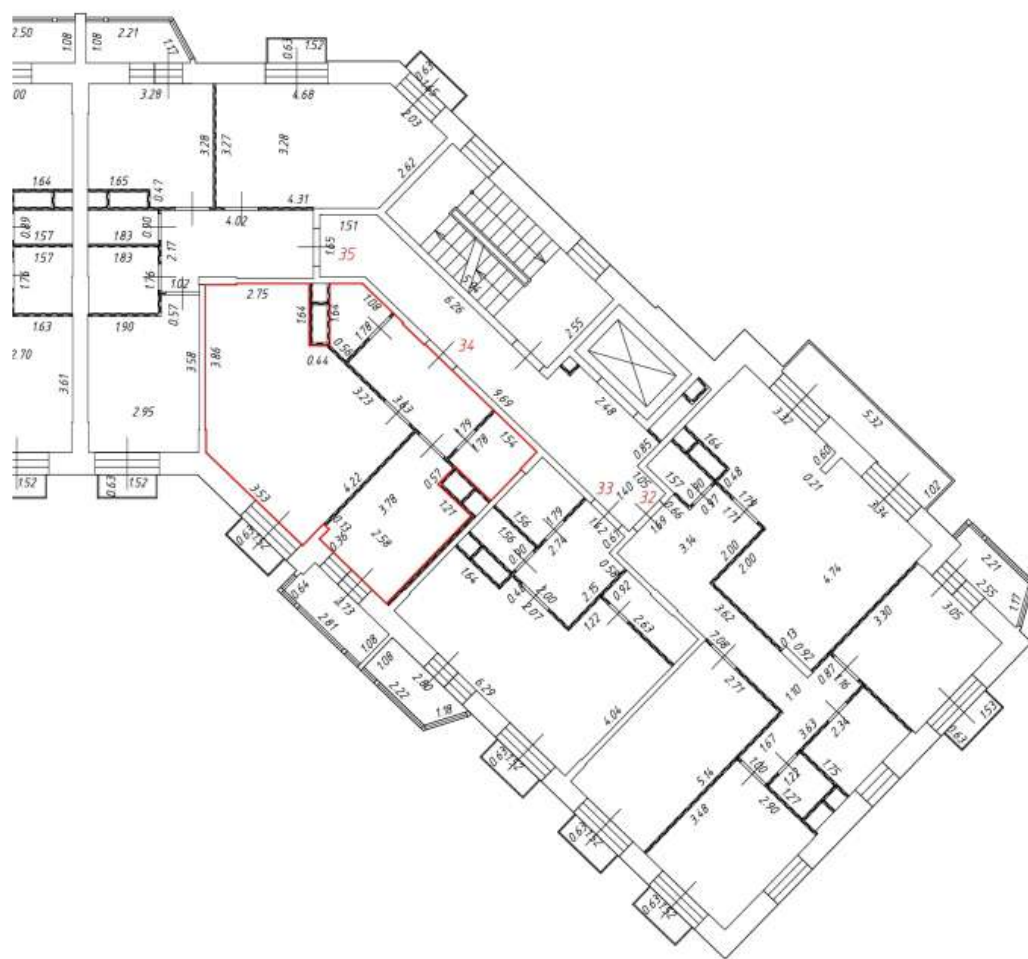
Условные обозначения:

-  – часть границы вновь образованного помещения
-  – номер помещения
-  – линейный размер
-  – стена с дверью
-  – стена с окном и дверью
-  – перегородка
-  – лоджия
-  – лифт
-  – лестница
-  – балкон
-  – стена с дверью
-  – вентиляционный короб





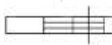

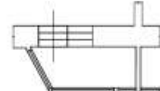

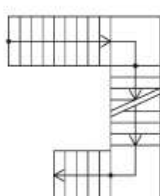



Масштаб: 1:200

Фрагмент плана этажа

9 этаж
1 подъезд



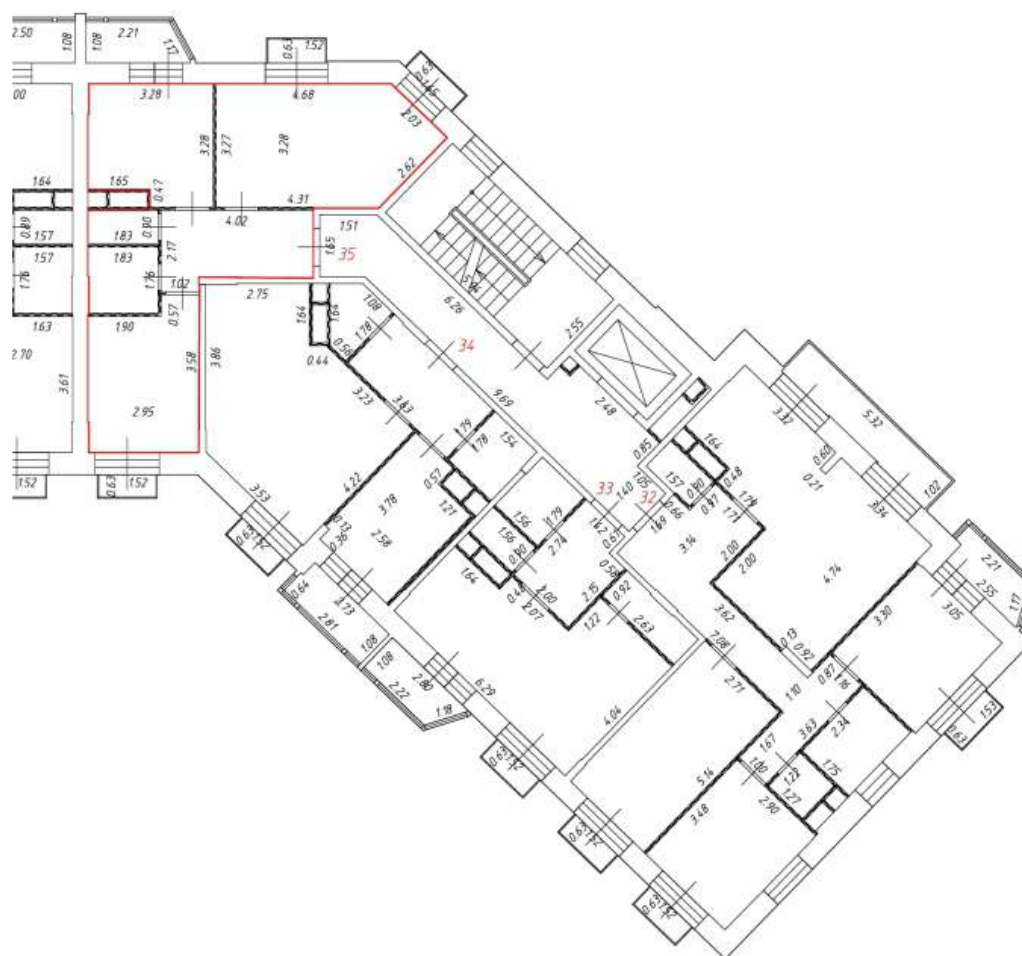
Условные обозначения:

-  - часть границы вновь образованного помещения
-  - номер помещения
-  - линейный размер
-  - стена с дверью
-  - стена с окном и дверью
-  - перегородка
-  - лоджия
-  - лифт
-  - лестница
-  - балкон
-  - стена с дверью
-  - вентиляционный короб

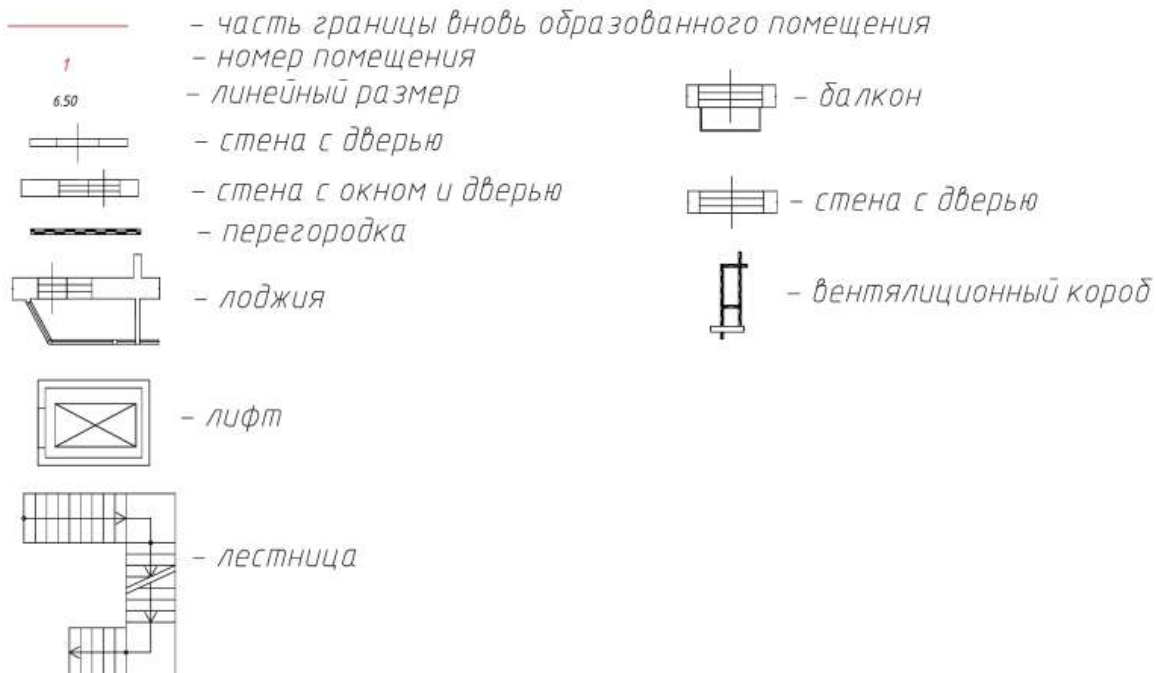
Масштаб: 1:200

Фрагмент плана этажа

9 этаж
1 подъезд



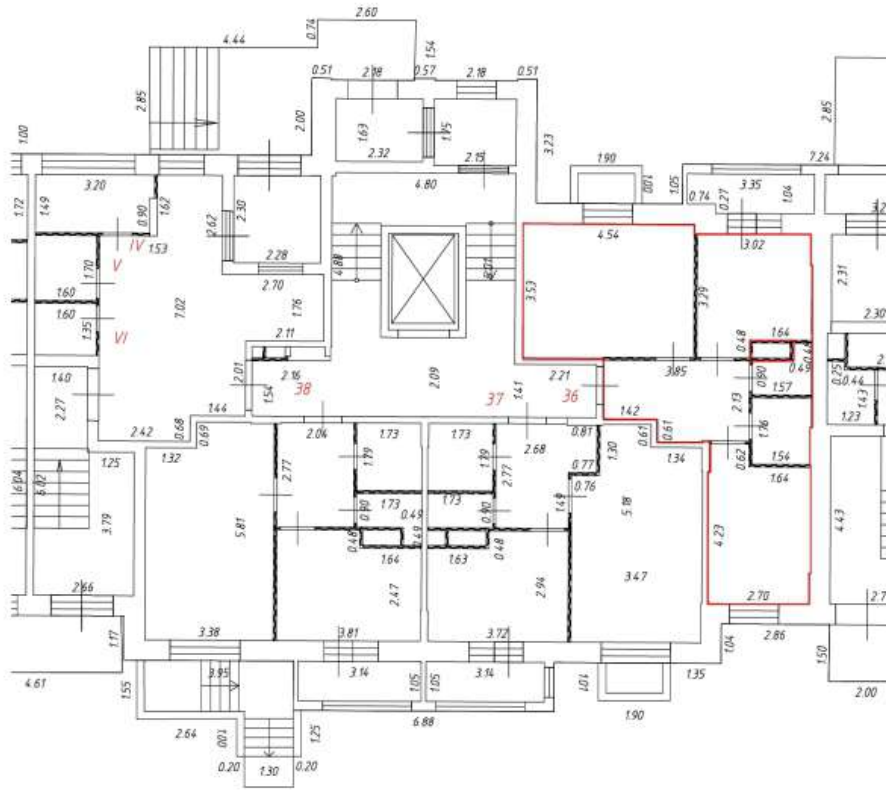
Условные обозначения:






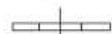
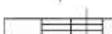

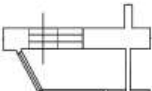
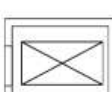
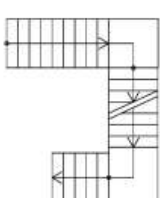


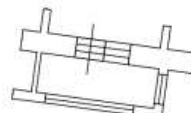
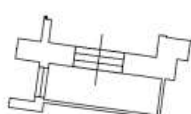
Масштаб: 1:200

Фрагмент плана этажа

1 этаж
2 подъезд



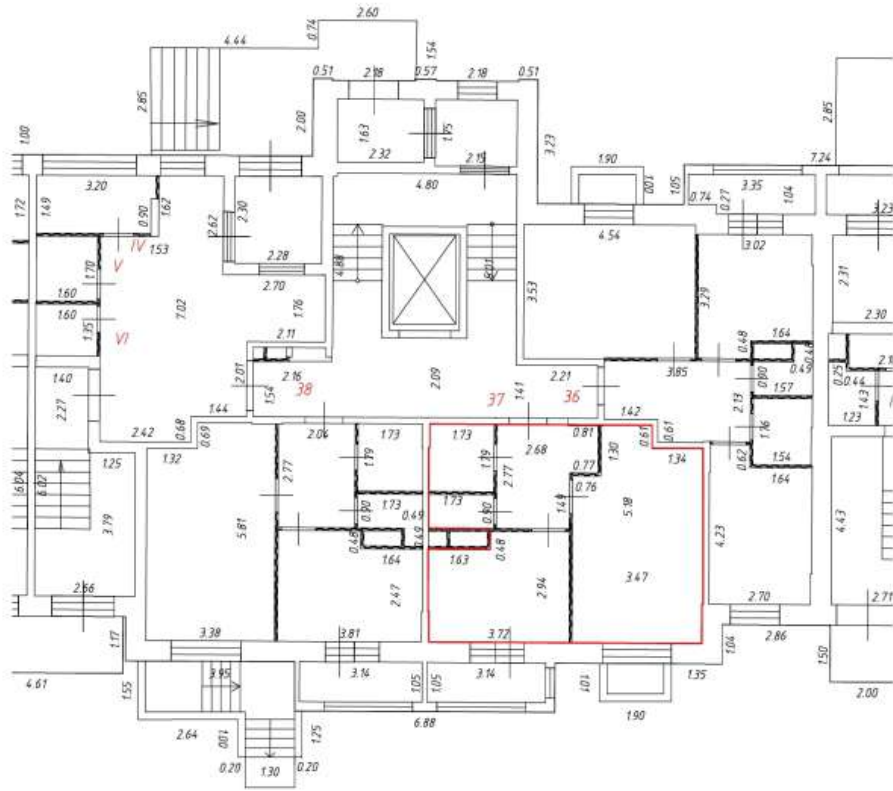
Условные обозначения:

-  - часть границы вновь образованного помещения
-  - номер помещения
-  - линейный размер
-  - стена с дверью
-  - стена с окном и дверью
-  - перегородка
-  - лоджия
-  - лифт
-  - лестница
-  - стена с дверью
-  - вентиляционный короб
-  - лоджия
-  - балкон

Масштаб: 1:200

Фрагмент плана этажа

1 этаж
2 подъезд



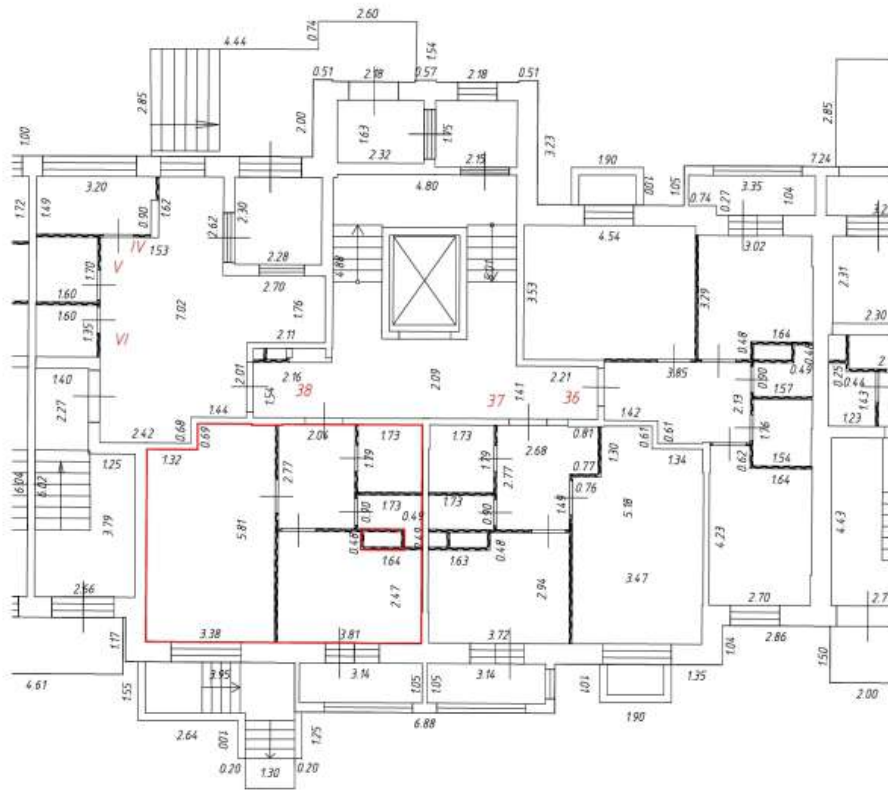
Условные обозначения:

- | | | | |
|--|---|--|------------------------|
| | - часть границы вновь образованного помещения | | - стена с дверью |
| | - номер помещения | | - вентиляционный короб |
| | - линейный размер | | - лоджия |
| | - стена с дверью | | - лоджия |
| | - стена с окном и дверью | | - балкон |
| | - перегородка | | |
| | - лоджия | | |
| | - лифт | | |
| | - лестница | | |






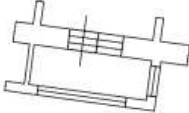

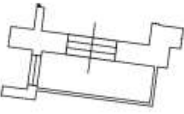
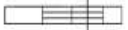

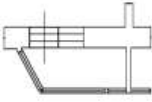
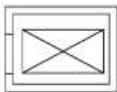
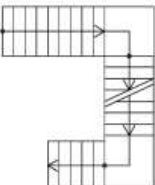
Масштаб: 1:200

Фрагмент плана этажа

1 этаж
2 подъезд



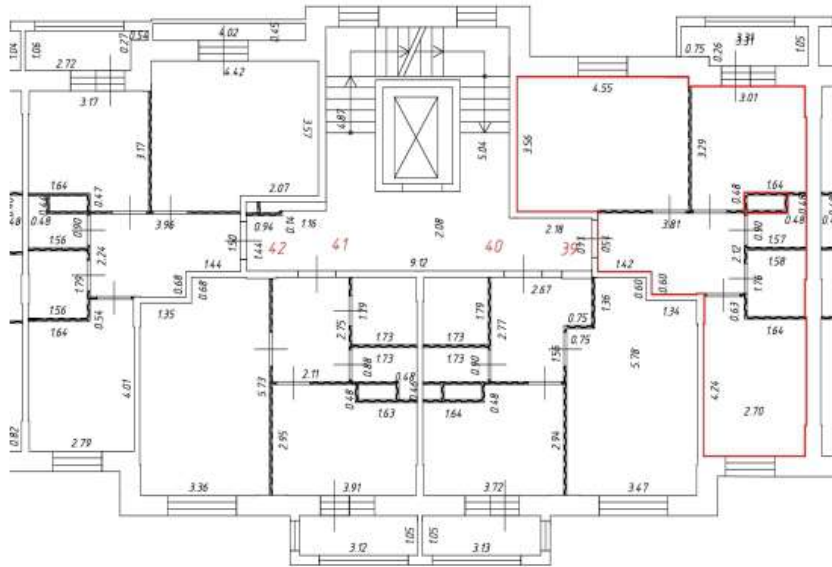
Условные обозначения:

- | | | | |
|---|---|--|------------------------|
|  | - часть границы вновь образованного помещения |  | - стена с дверью |
|  | - номер помещения |  | - вентиляционный короб |
|  | - линейный размер |  | - лоджия |
|  | - стена с дверью |  | - балкон |
|  | - стена с окном и дверью | | |
|  | - перегородка | | |
|  | - лоджия | | |
|  | - лифт | | |
|  | - лестница | | |







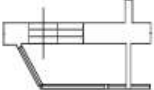
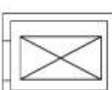
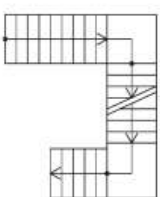


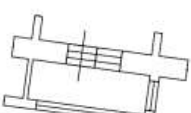
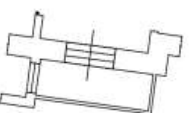
Масштаб: 1:200

Фрагмент плана этажа

2 этаж
2 подъезд



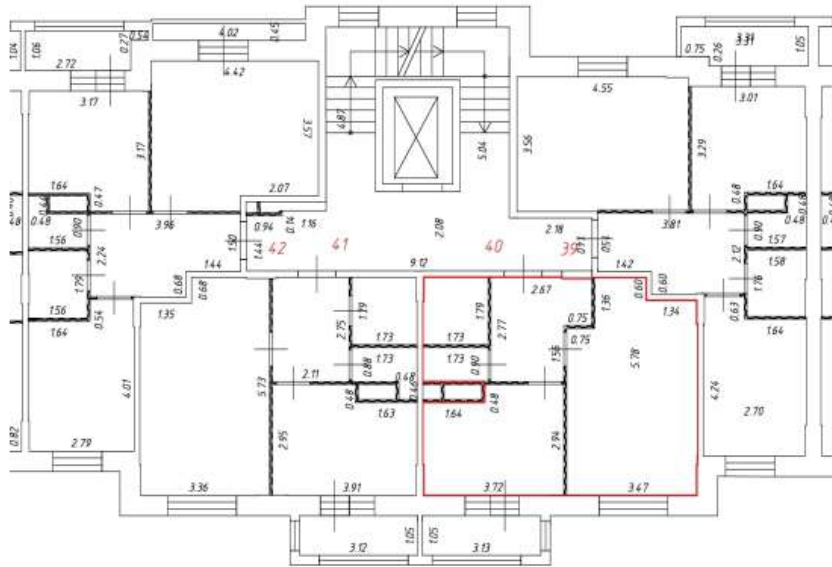
Условные обозначения:

-  - часть границы вновь образованного помещения
-  - номер помещения
-  - линейный размер
-  - стена с дверью
-  - стена с окном и дверью
-  - перегородка
-  - лоджия
-  - лифт
-  - лестница
-  - стена с дверью
-  - вентиляционный короб
-  - лоджия
-  - балкон

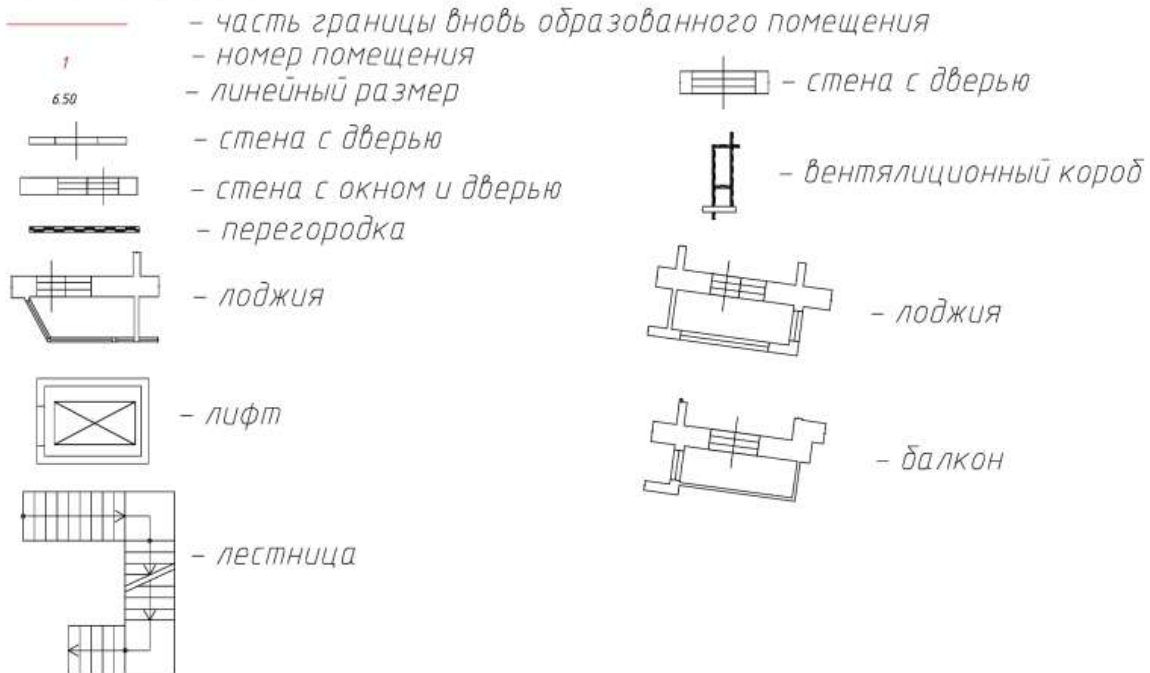
Масштаб: 1:200

Фрагмент плана этажа

2 этаж
2 подъезд



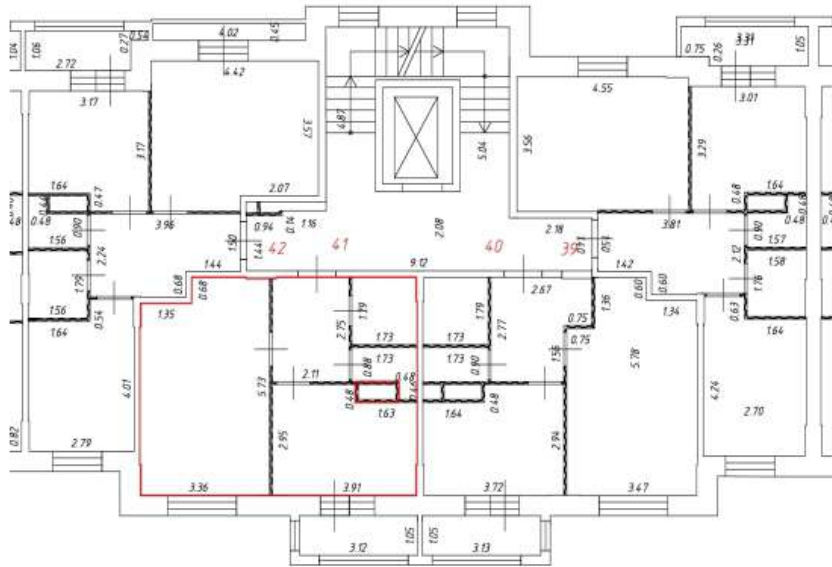
Условные обозначения:






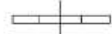
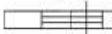


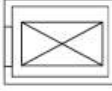
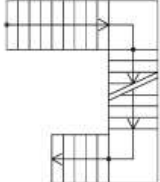


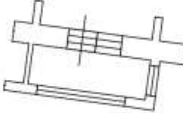
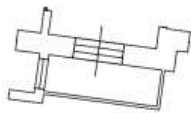
Масштаб: 1:200

Фрагмент плана этажа

2 этаж
2 подъезд



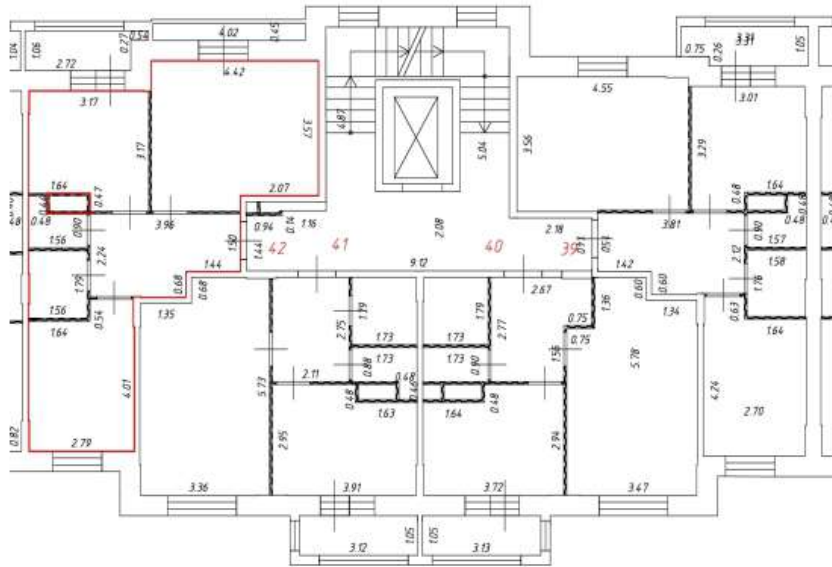
Условные обозначения:

-  - часть границы вновь образованного помещения
-  - номер помещения
-  - линейный размер
-  - стена с дверью
-  - стена с окном и дверью
-  - перегородка
-  - лоджия
-  - лифт
-  - лестница
-  - стена с дверью
-  - вентиляционный короб
-  - лоджия
-  - балкон






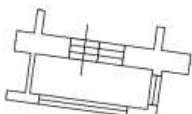

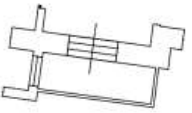
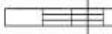


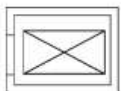
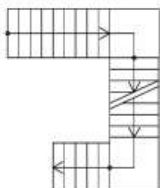
Масштаб: 1:200

Фрагмент плана этажа

2 этаж
2 подъезд



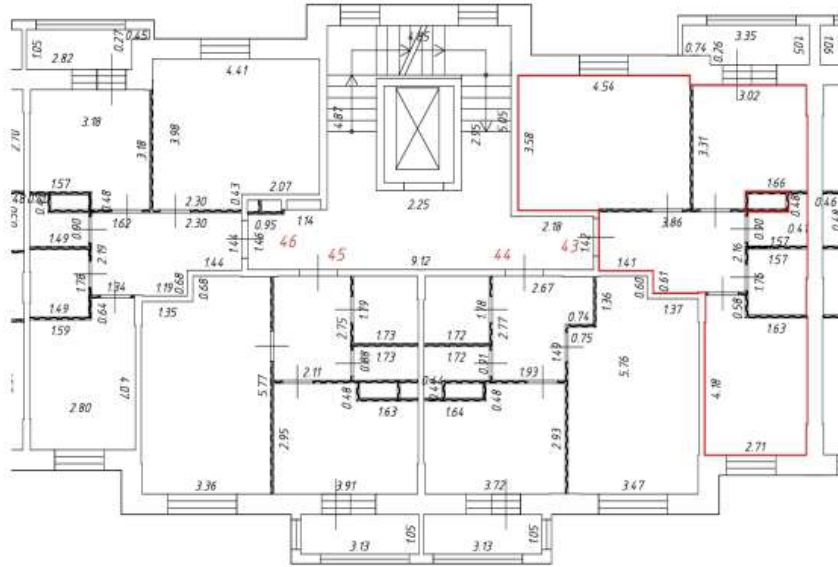
Условные обозначения:

- | | | | |
|---|---|--|------------------------|
|  | - часть границы вновь образованного помещения |  | - стена с дверью |
|  | - номер помещения |  | - вентиляционный короб |
|  | - линейный размер |  | - лоджия |
|  | - стена с дверью |  | - балкон |
|  | - стена с окном и дверью | | |
|  | - перегородка | | |
|  | - лоджия | | |
|  | - лифт | | |
|  | - лестница | | |

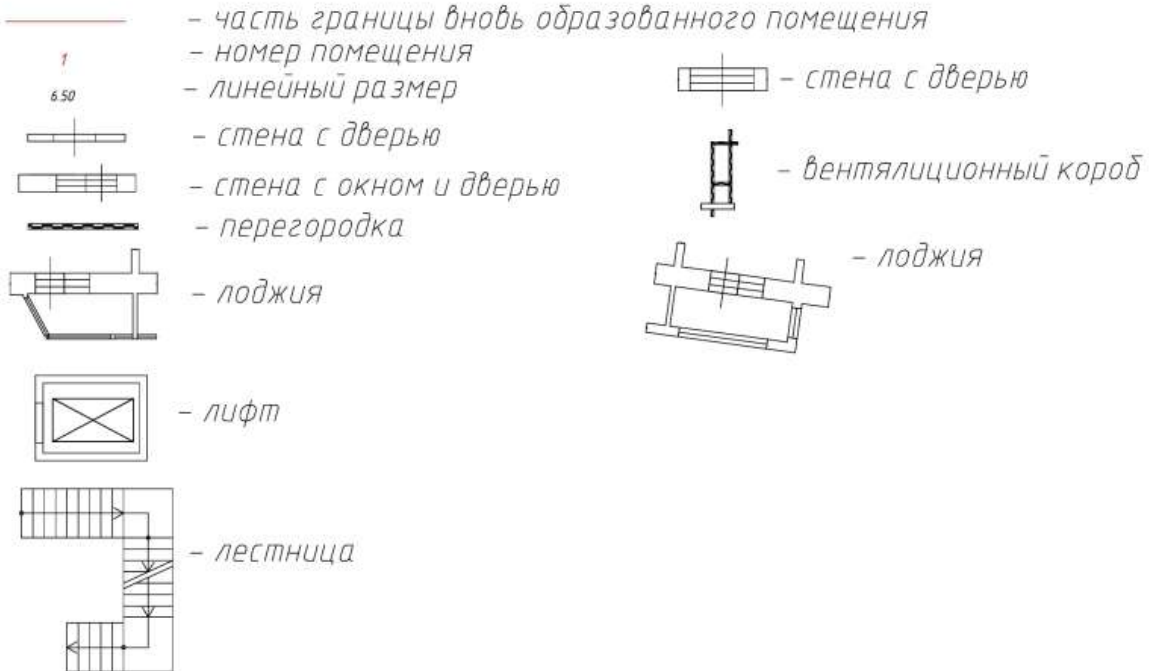
Масштаб: 1:200

Фрагмент плана этажа

3 этаж
2 подъезд

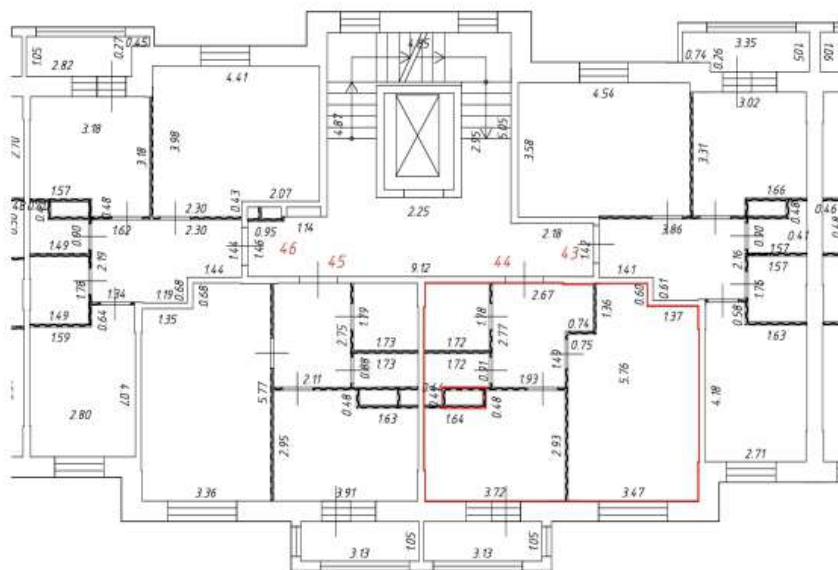


Условные обозначения:





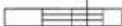


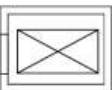
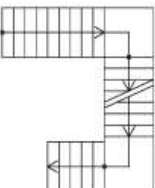


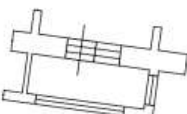


Фрагмент плана этажа

3 этаж
2 подъезд

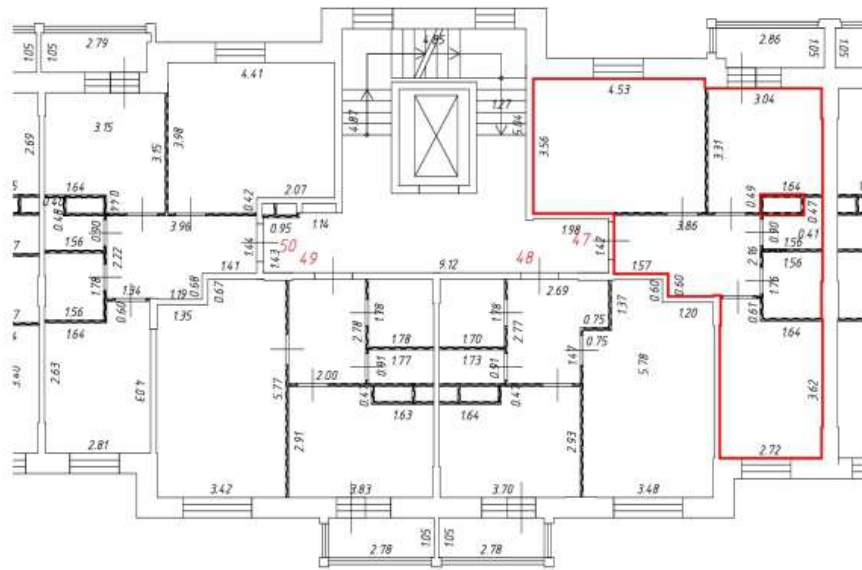


Условные обозначения:





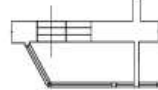

-  - часть границы вновь образованного помещения
-  - номер помещения
-  - линейный размер
-  - стена с дверью
-  - стена с окном и дверью
-  - перегородка
-  - лоджия
-  - лифт
-  - лестница
-  - стена с дверью
-  - вентиляционный короб
-  - лоджия

Фрагмент плана этажа

4 этаж
2 подъезд



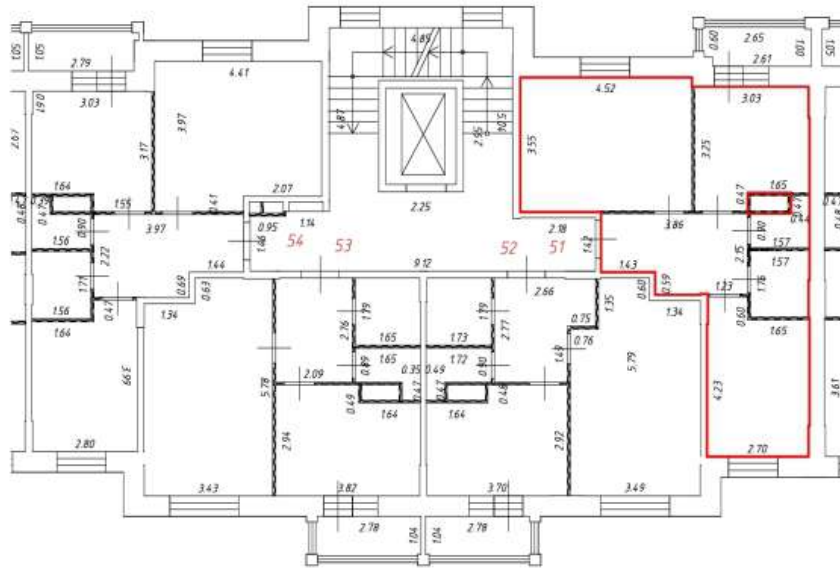
Условные обозначения:

- | | | | |
|---|---|--|------------------------|
|  | - часть границы вновь образованного помещения |  | - стена с дверью |
|  | - номер помещения |  | - вентиляционный короб |
|  | - линейный размер |  | - лоджия |
|  | - стена с дверью | | |
|  | - стена с окном и дверью | | |
|  | - перегородка | | |
|  | - лоджия | | |
|  | - лифт | | |
|  | - лестница | | |

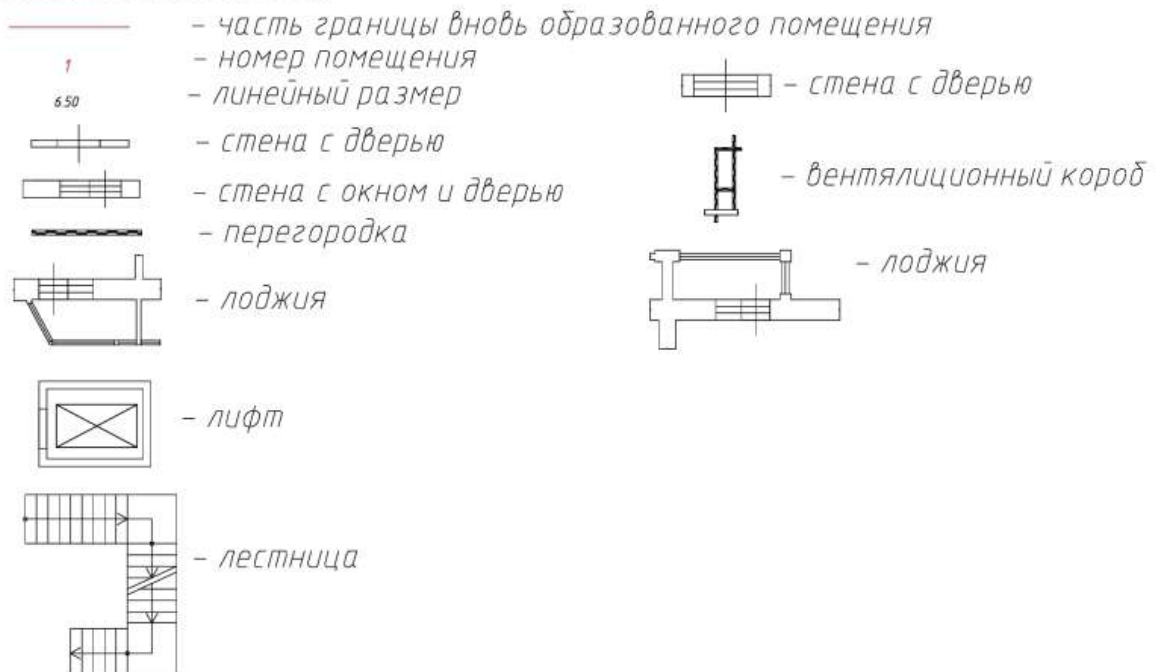
Масштаб: 1:200

Фрагмент плана этажа

5 этаж
2 подъезд



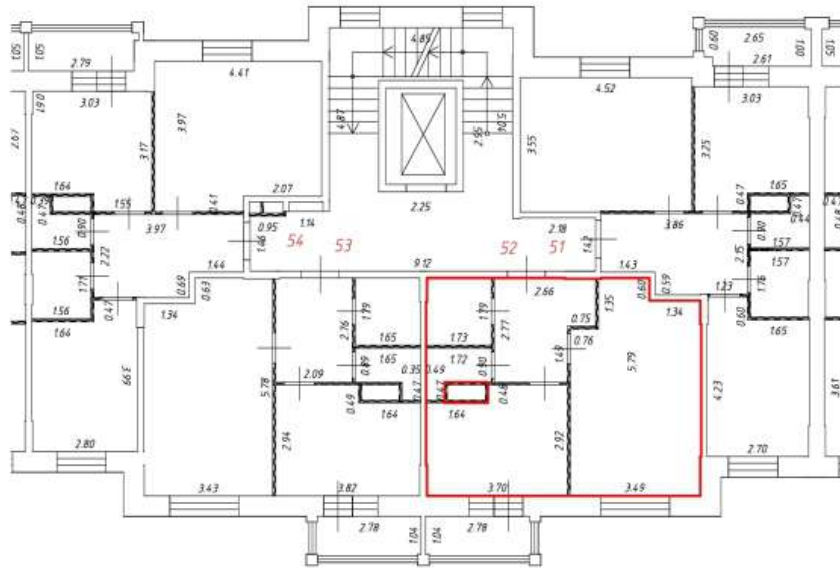
Условные обозначения:





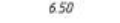



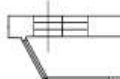
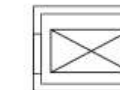



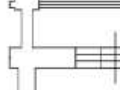
Масштаб: 1:200

Фрагмент плана этажа

5 этаж
2 подъезд



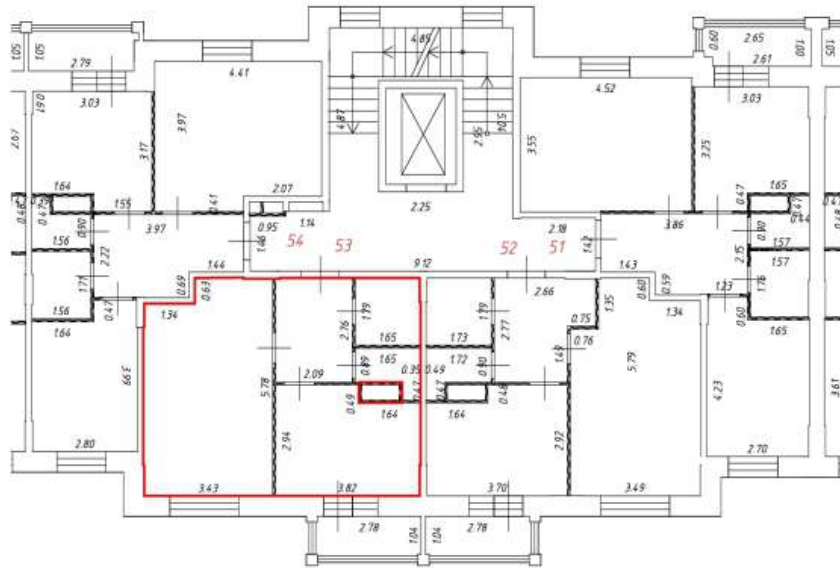
Условные обозначения:

-  - часть границы вновь образованного помещения
-  - номер помещения
-  - линейный размер
-  - стена с дверью
-  - стена с окном и дверью
-  - перегородка
-  - лоджия
-  - лифт
-  - лестница
-  - стена с дверью
-  - вентиляционный короб
-  - лоджия








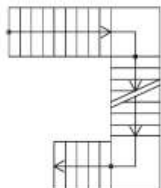


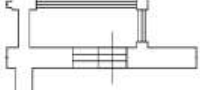
Масштаб: 1:200

Фрагмент плана этажа

5 этаж
2 подъезд



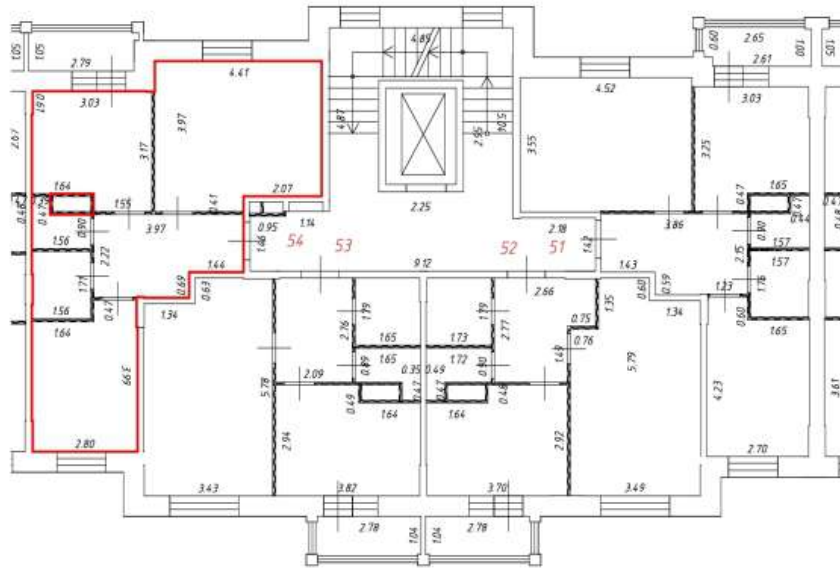
Условные обозначения:

-  - часть границы вновь образованного помещения
-  - номер помещения
-  - линейный размер
-  - стена с дверью
-  - стена с окном и дверью
-  - перегородка
-  - лоджия
-  - лифт
-  - лестница
-  - стена с дверью
-  - вентиляционный короб
-  - лоджия





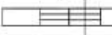





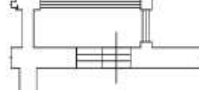
Масштаб: 1:200

Фрагмент плана этажа

5 этаж
2 подъезд



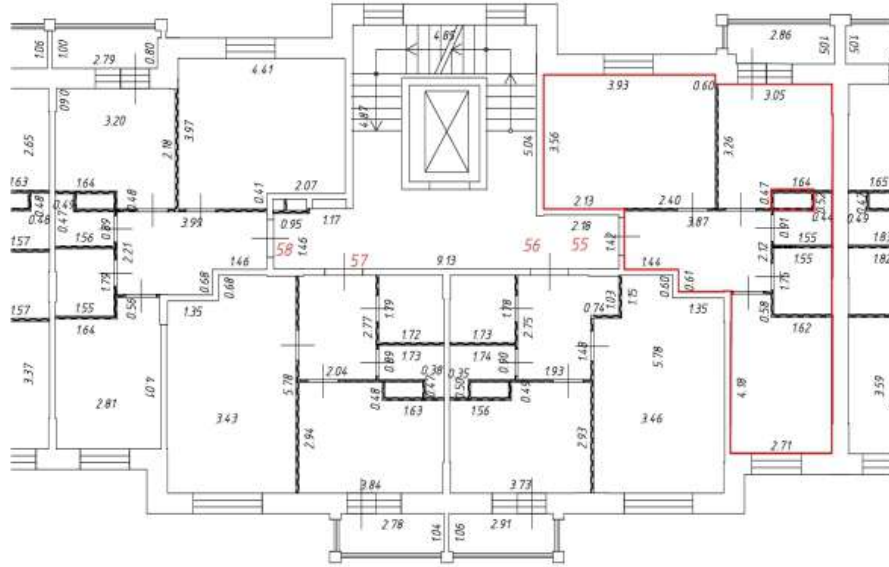
Условные обозначения:

-  - часть границы вновь образованного помещения
-  - номер помещения
-  - линейный размер
-  - стена с дверью
-  - стена с окном и дверью
-  - перегородка
-  - лоджия
-  - лифт
-  - лестница
-  - стена с дверью
-  - вентиляционный короб
-  - лоджия





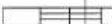

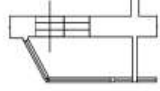
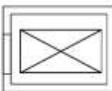
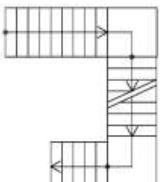


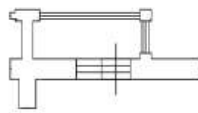
Масштаб: 1:200

Фрагмент плана этажа

6 этаж
2 подъезд



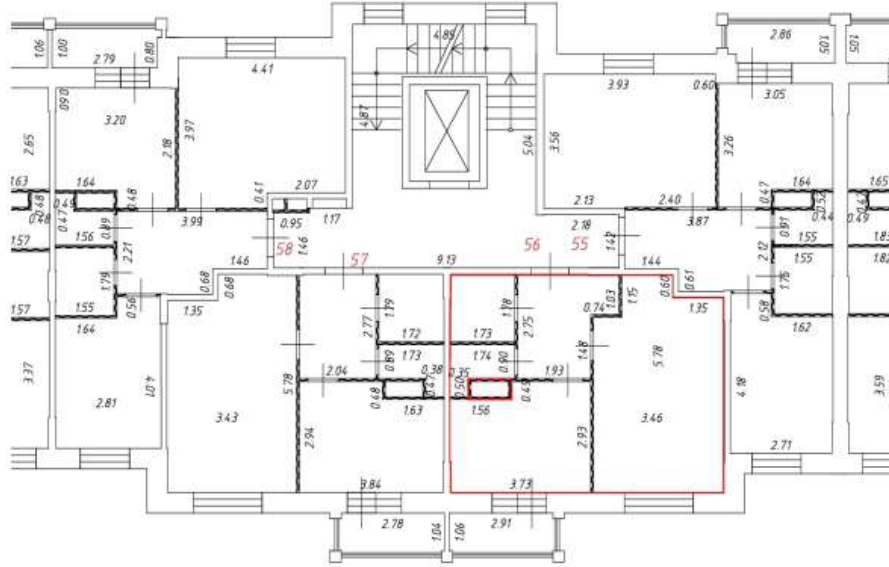
Условные обозначения:

-  - часть границы вновь образованного помещения
-  - номер помещения
-  - линейный размер
-  - стена с дверью
-  - стена с окном и дверью
-  - перегородка
-  - лоджия
-  - лифт
-  - лестница
-  - стена с дверью
-  - вентиляционный короб
-  - лоджия








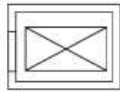
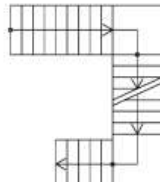


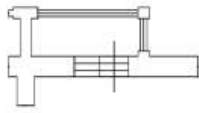
Масштаб: 1:200

Фрагмент плана этажа

6 этаж
2 подъезд



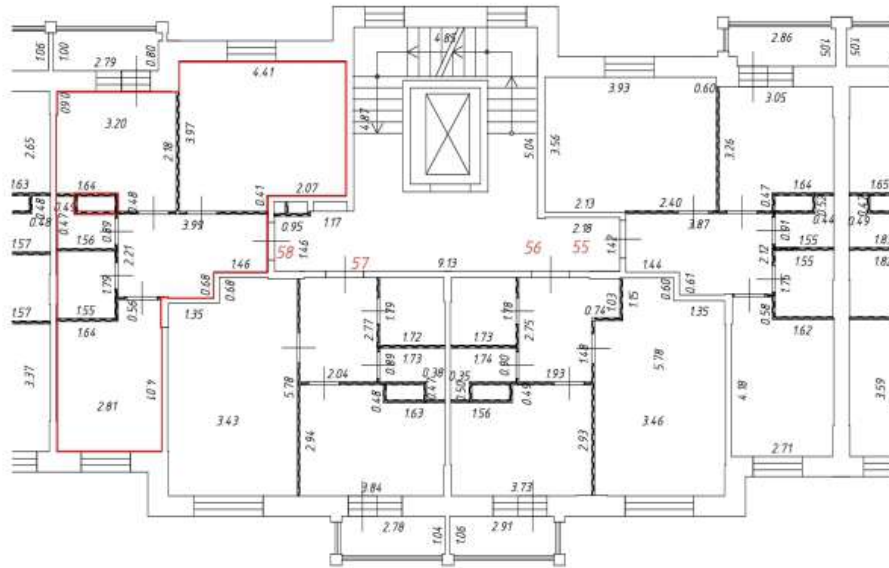
Условные обозначения:

-  - часть границы вновь образованного помещения
-  - номер помещения
-  - линейный размер
-  - стена с дверью
-  - стена с окном и дверью
-  - перегородка
-  - лоджия
-  - лифт
-  - лестница
-  - стена с дверью
-  - вентиляционный короб
-  - лоджия







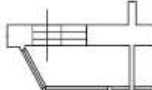
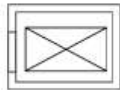
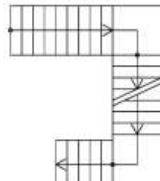


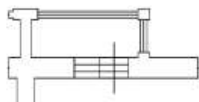
Масштаб: 1:200

Фрагмент плана этажа

6 этаж
2 подъезд



Условные обозначения:

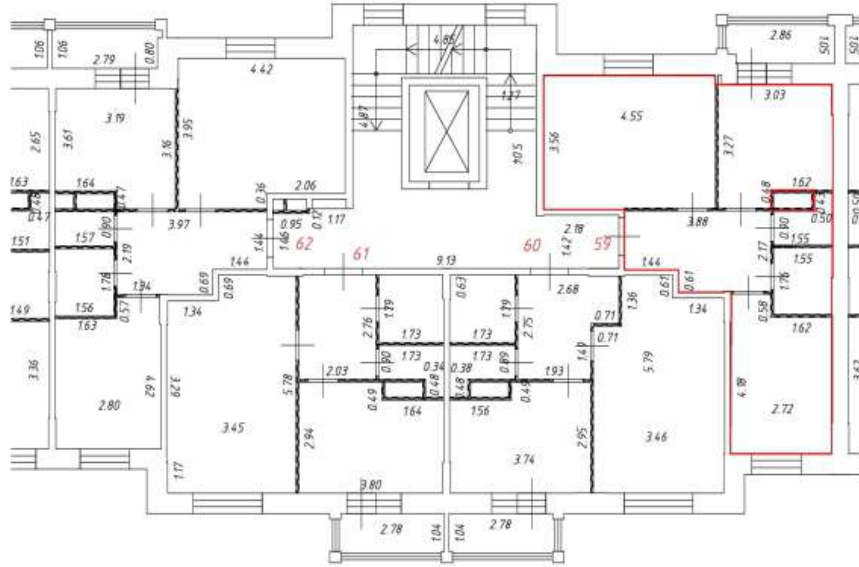
-  - часть границы вновь образованного помещения
-  - номер помещения
-  - линейный размер
-  - стена с дверью
-  - стена с окном и дверью
-  - перегородка
-  - лоджия
-  - лифт
-  - лестница
-  - стена с дверью
-  - вентиляционный короб
-  - лоджия

Масштаб:








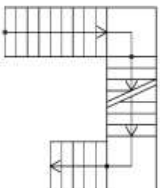


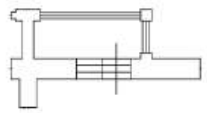
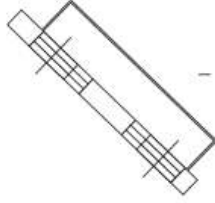
Масштаб: 1:200

Фрагмент плана этажа

7 этаж
2 подъезд



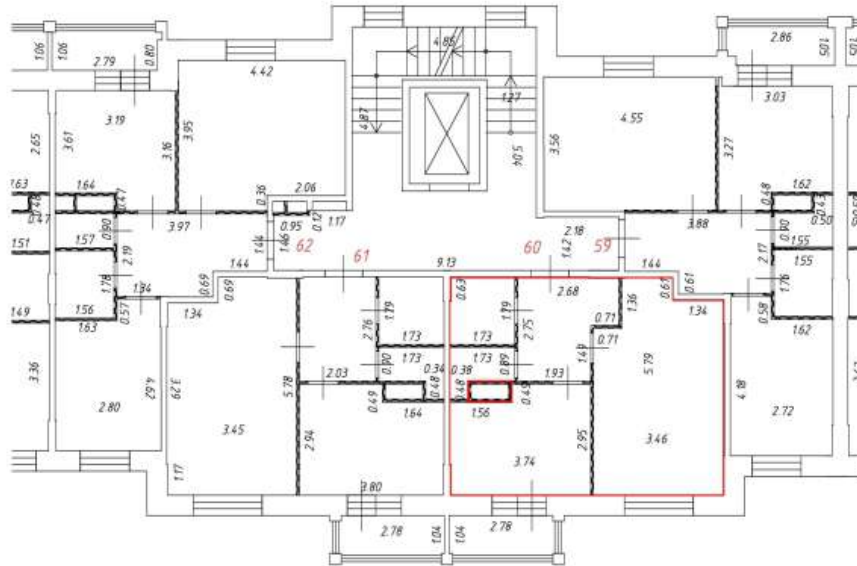
Условные обозначения:

-  — часть границы вновь образованного помещения
-  — номер помещения
-  — линейный размер
-  — стена с дверью
-  — стена с окном и дверью
-  — перегородка
-  — лоджия
-  — лифт
-  — лестница
-  — стена с дверью
-  — вентиляционный короб
-  — лоджия
-  — балкон








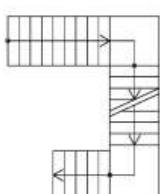


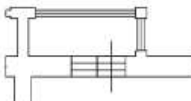
Масштаб: 1:200

Фрагмент плана этажа

7 этаж
2 подъезд



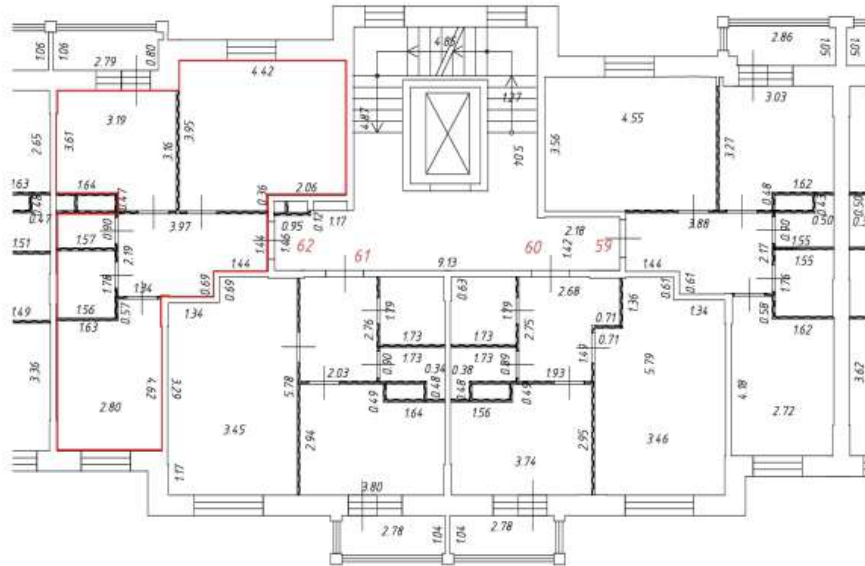
Условные обозначения:

-  - часть границы вновь образованного помещения
-  - номер помещения
-  - линейный размер
-  - стена с дверью
-  - стена с окном и дверью
-  - перегородка
-  - лоджия
-  - лифт
-  - лестница
-  - стена с дверью
-  - вентиляционный короб
-  - лоджия
-  - балкон





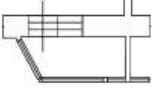
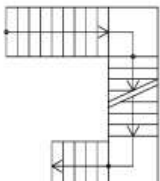


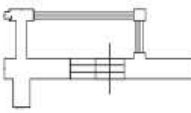
Масштаб: 1:200

Фрагмент плана этажа

7 этаж
2 подъезд



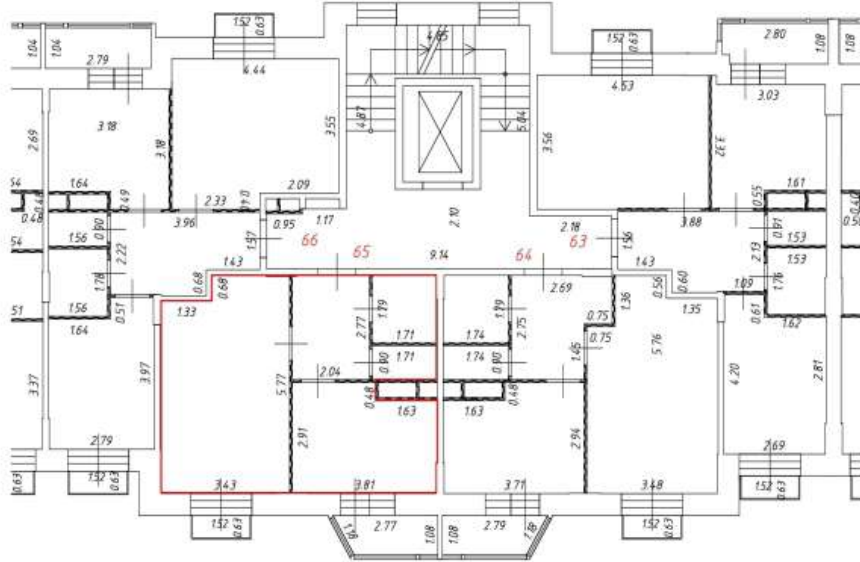
Условные обозначения:

-  - часть границы вновь образованного помещения
-  - номер помещения
-  - линейный размер
-  - стена с дверью
-  - стена с окном и дверью
-  - перегородка
-  - лоджия
-  - лифт
-  - лестница
-  - стена с дверью
-  - вентиляционный короб
-  - лоджия
-  - балкон








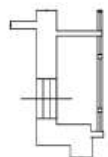


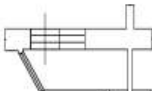
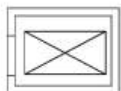
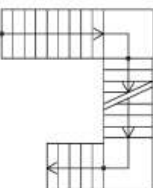
Масштаб: 1:200

Фрагмент плана этажа

8 этаж
2 подъезд



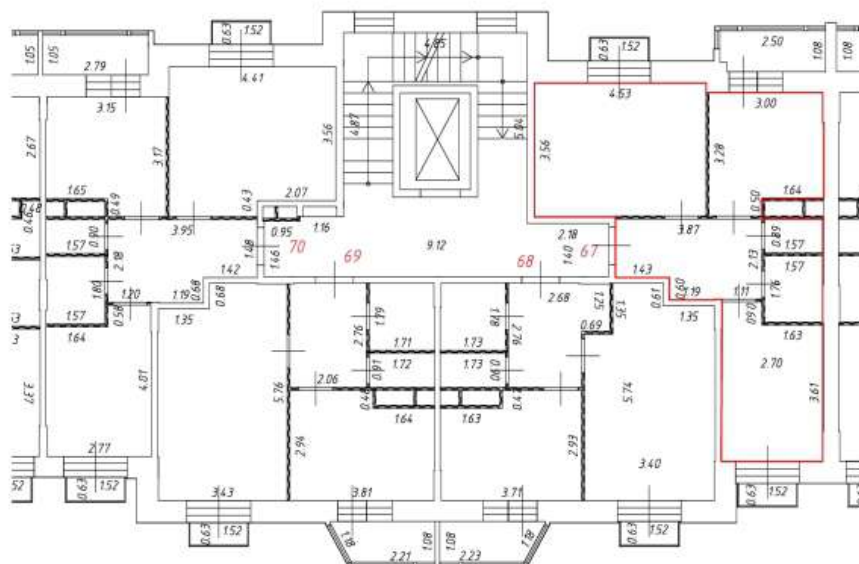
Условные обозначения:

- | | | | |
|---|---|---|------------------------|
|  | - часть границы вновь образованного помещения |  | - балкон |
|  | - номер помещения |  | - стена с дверью |
|  | - линейный размер |  | - вентиляционный короб |
|  | - стена с дверью |  | - лоджия |
|  | - стена с окном и дверью | | |
|  | - перегородка | | |
|  | - лоджия | | |
|  | - лифт | | |
|  | - лестница | | |





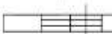

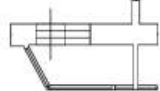

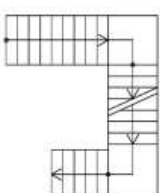



Масштаб: 1:200

Фрагмент плана этажа

9 этаж
2 подъезд



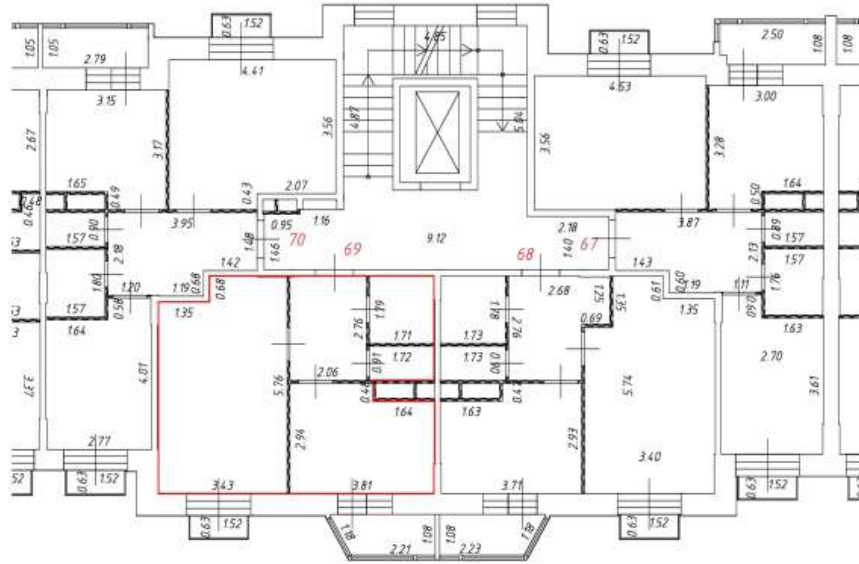
Условные обозначения:

-  - часть границы вновь образованного помещения
-  - номер помещения
-  6.50 - линейный размер
-  - стена с дверью
-  - стена с окном и дверью
-  - перегородка
-  - лоджия
-  - лифт
-  - лестница
-  - балкон
-  - стена с дверью
-  - вентиляционный короб





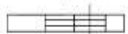

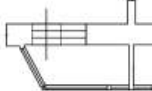
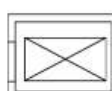
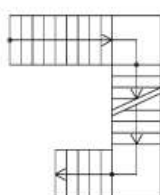



Масштаб: 1:200

Фрагмент плана этажа

9 этаж
2 подъезд



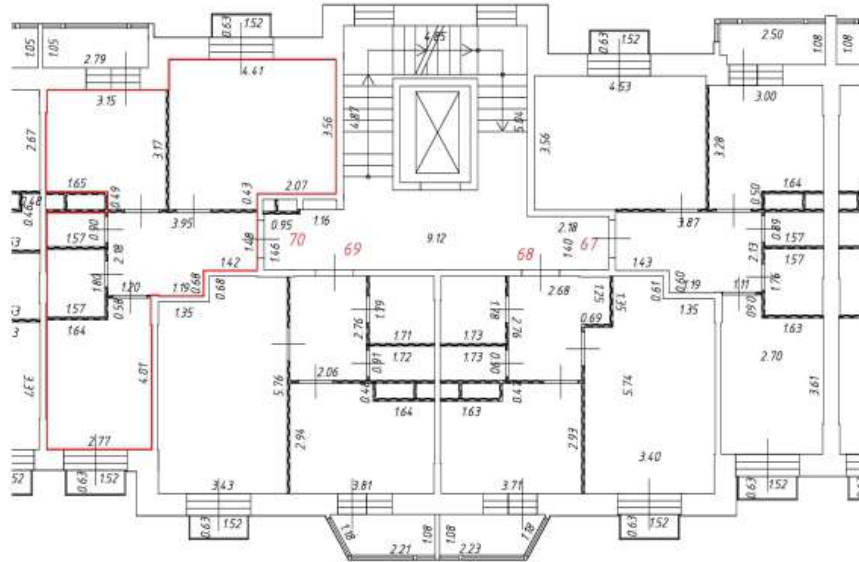
Условные обозначения:

-  - часть границы вновь образованного помещения
-  - номер помещения
-  - линейный размер
-  - стена с дверью
-  - стена с окном и дверью
-  - перегородка
-  - лоджия
-  - лифт
-  - лестница
-  - балкон
-  - стена с дверью
-  - вентиляционный короб

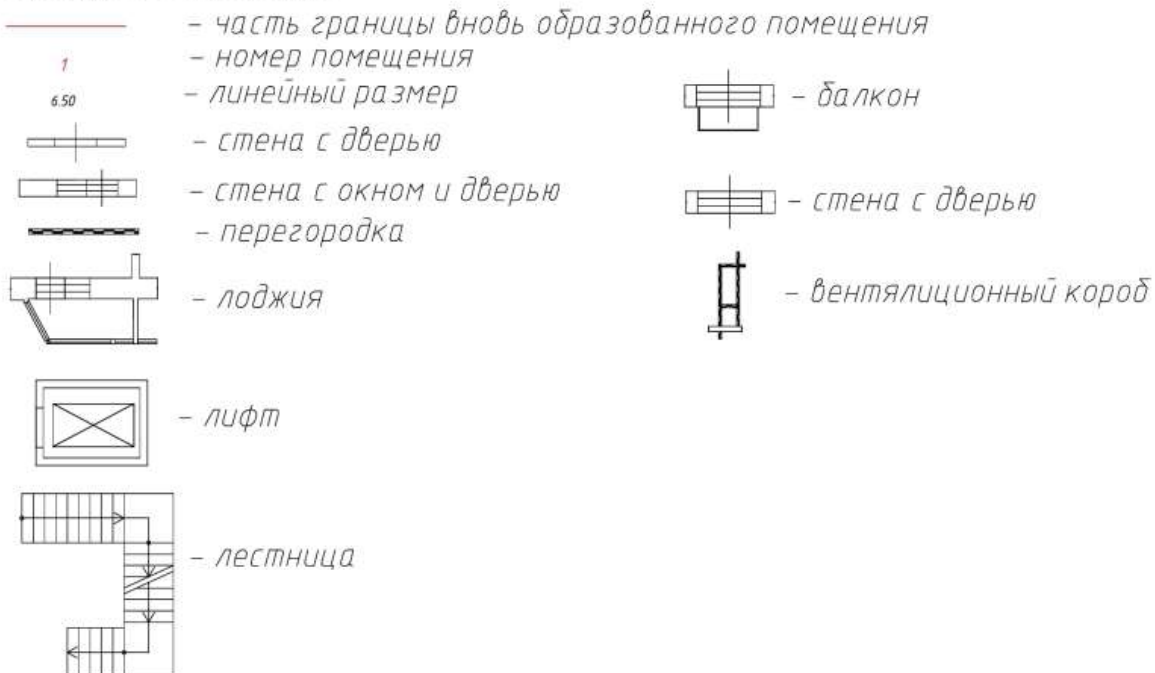
Масштаб: 1:200

Фрагмент плана этажа

9 этаж
2 подъезд



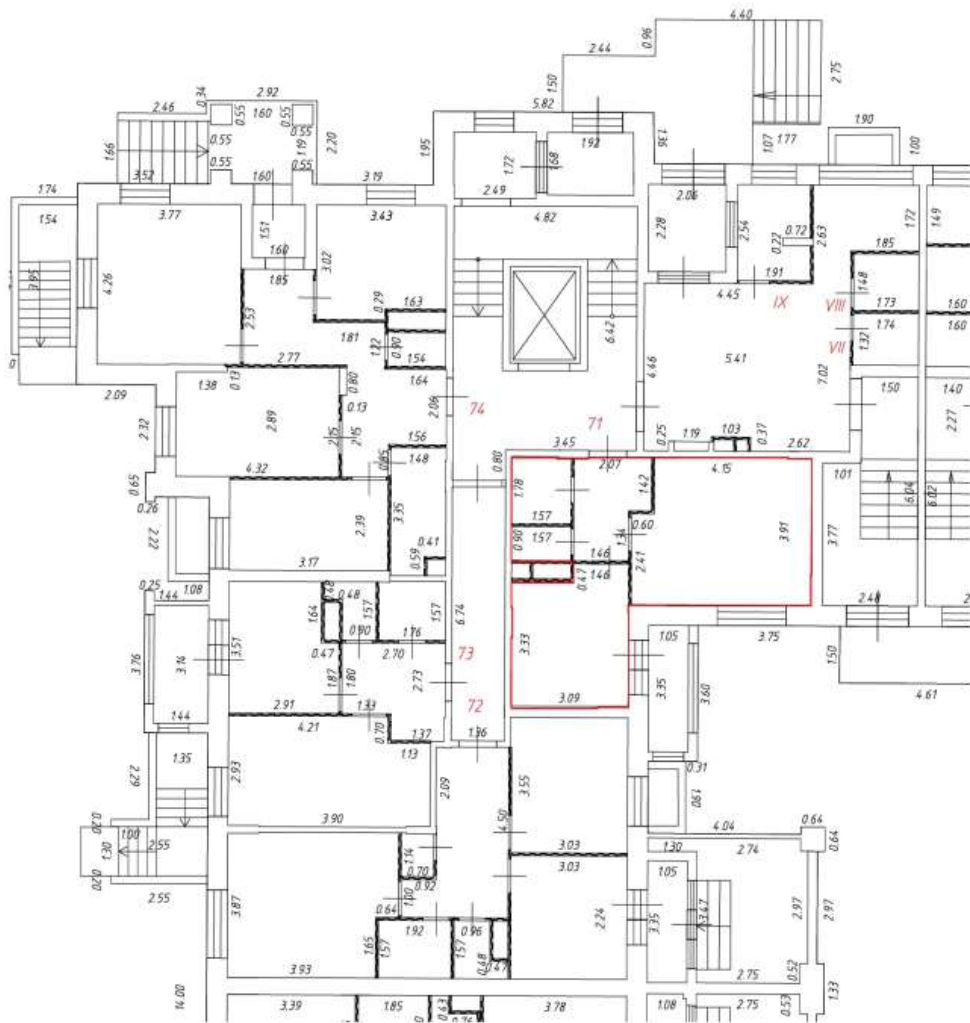
Условные обозначения:








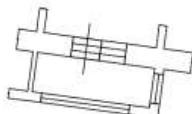

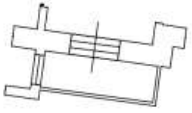


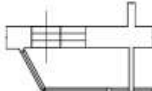
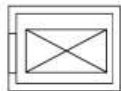
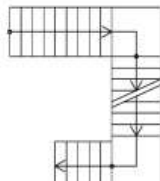
Масштаб: 1:200

Фрагмент плана этажа

1 этаж
3 подъезд



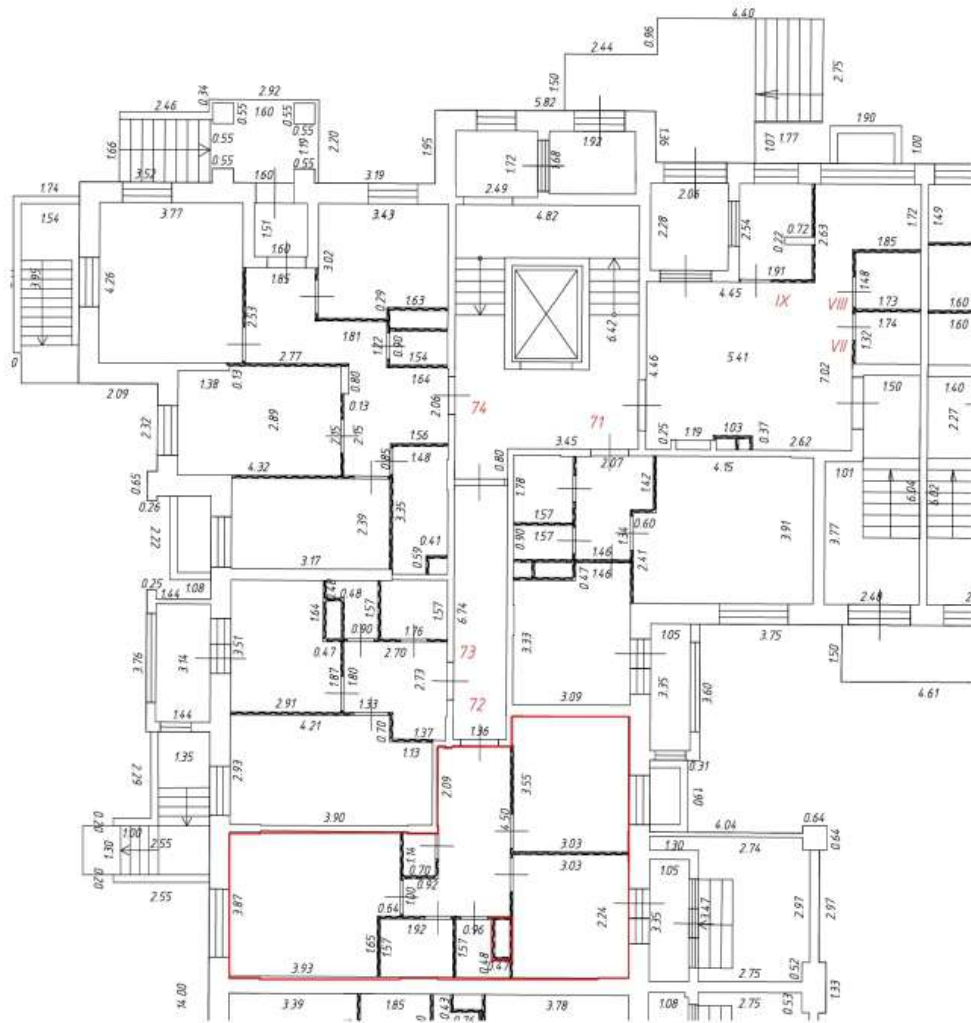
Условные обозначения:

- | | | | |
|---|---|--|------------------------|
|  | - часть границы вновь образованного помещения |  | - стена с дверью |
|  | - номер помещения |  | - вентиляционный короб |
|  | - линейный размер |  | - лоджия |
|  | - стена с дверью |  | - балкон |
|  | - стена с окном и дверью | | |
|  | - перегородка | | |
|  | - лоджия | | |
|  | - лифт | | |
|  | - лестница | | |







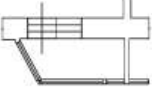
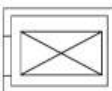
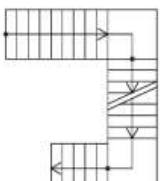


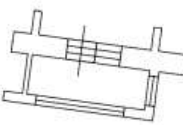
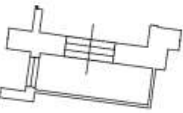
Масштаб: 1:200

Фрагмент плана этажа

1 этаж
3 подъезд



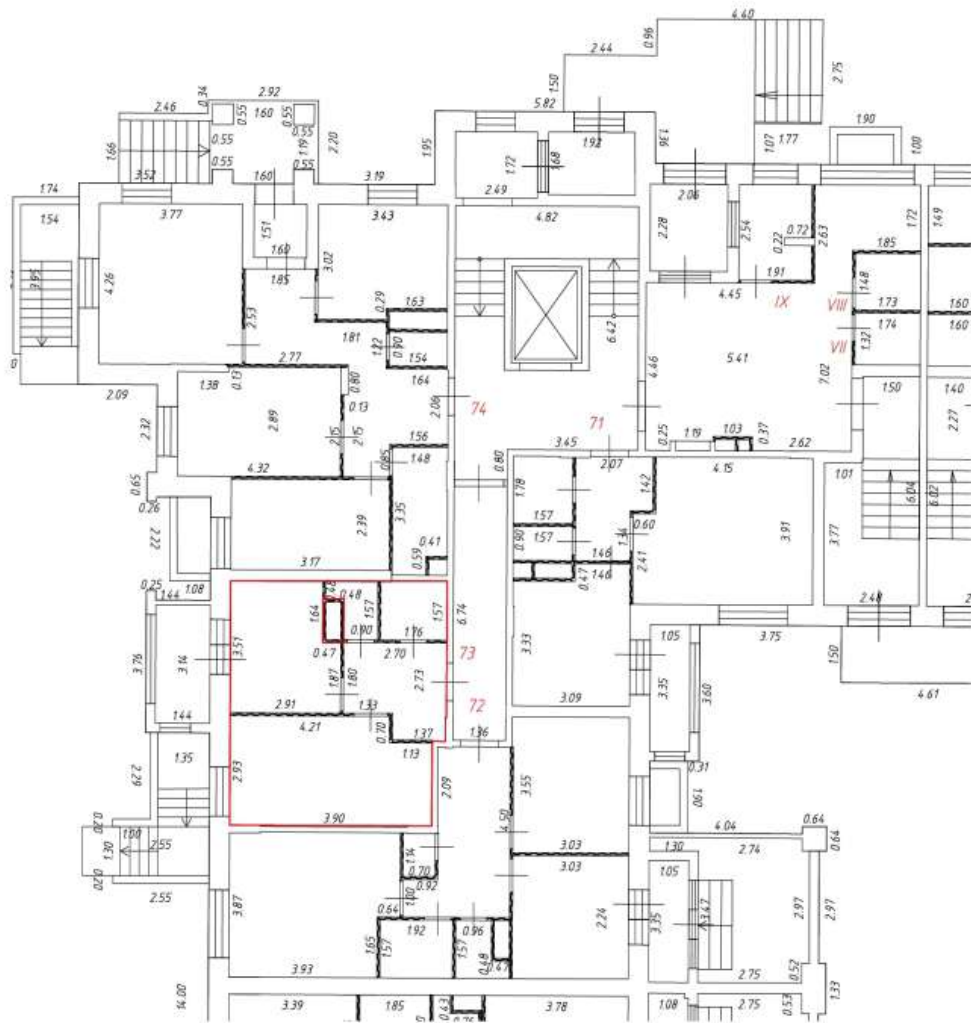
Условные обозначения:

-  - часть границы вновь образованного помещения
-  - номер помещения
-  - линейный размер
-  - стена с дверью
-  - стена с окном и дверью
-  - перегородка
-  - лоджия
-  - лифт
-  - лестница
-  - стена с дверью
-  - вентиляционный короб
-  - лоджия
-  - балкон





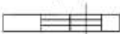

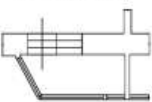

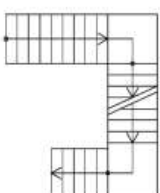


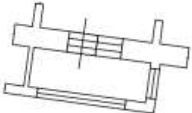
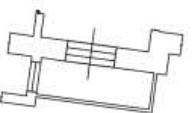
Масштаб: 1:200

Фрагмент плана этажа

1 этаж
3 подъезд



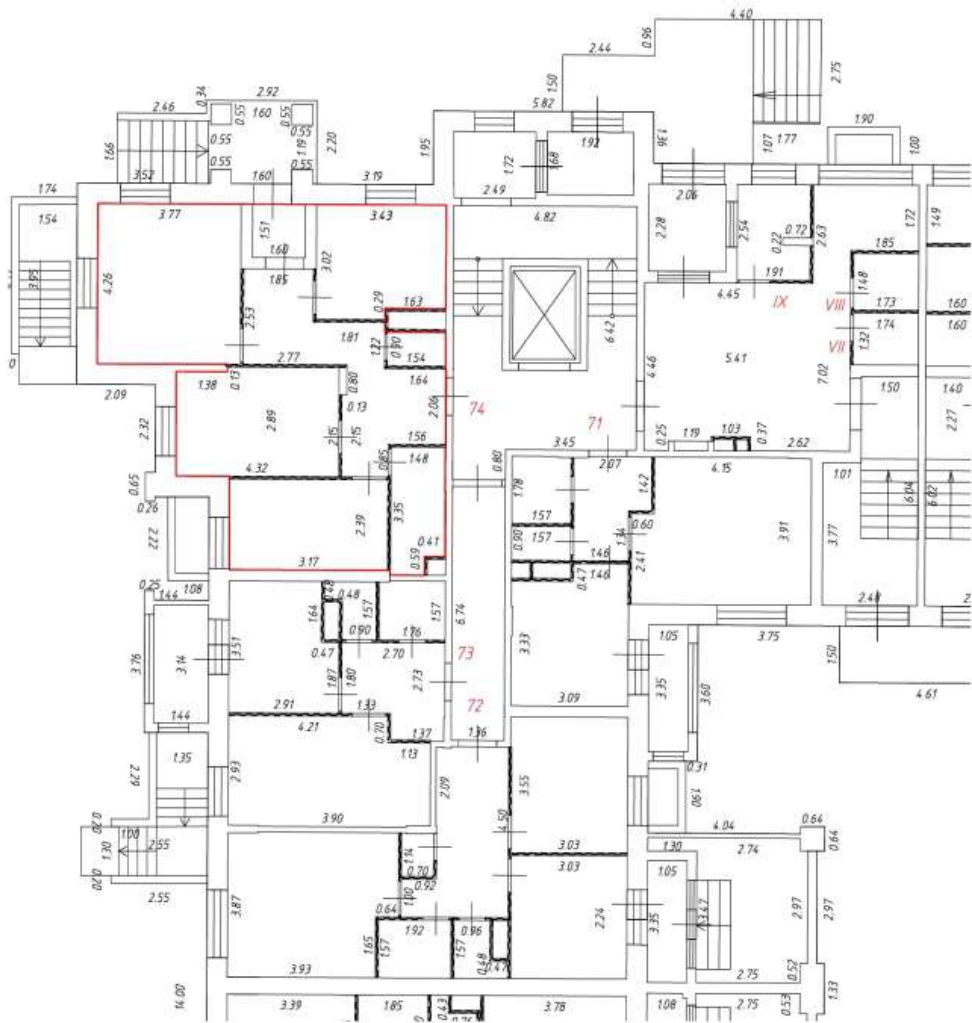
Условные обозначения:

-  - часть границы вновь образованного помещения
-  - номер помещения
-  - линейный размер
-  - стена с дверью
-  - стена с окном и дверью
-  - перегородка
-  - лоджия
-  - лифт
-  - лестница
-  - стена с дверью
-  - вентиляционный короб
-  - лоджия
-  - балкон






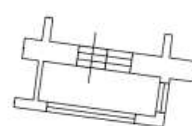
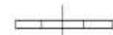
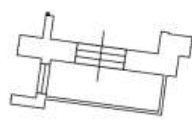




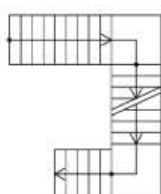
Масштаб: 1:200

Фрагмент плана этажа

1 этаж
3 подъезд



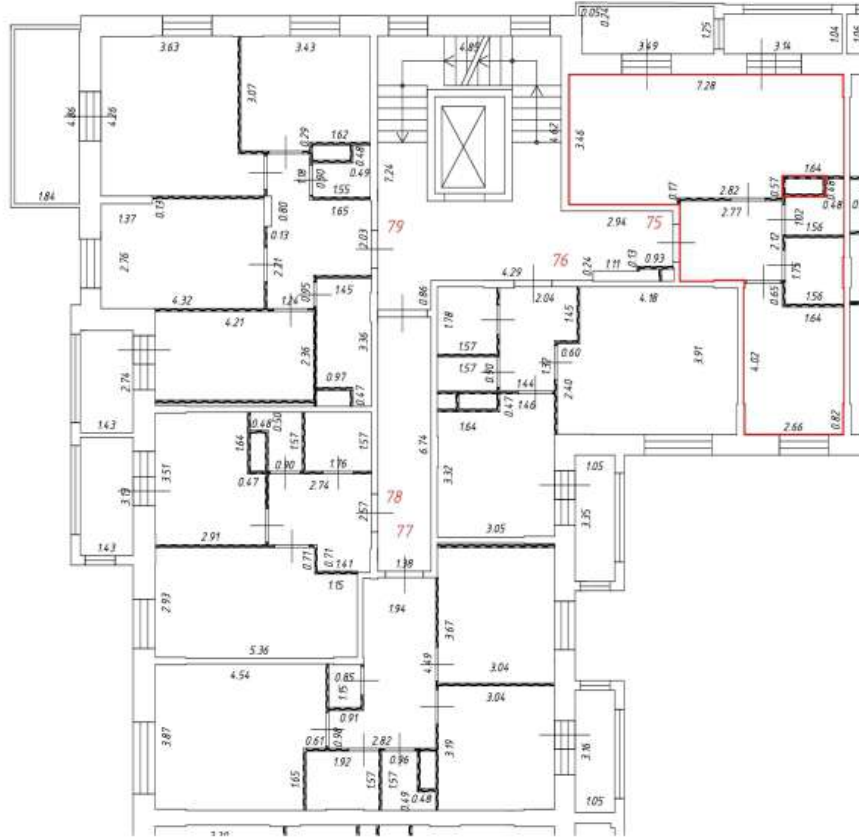
Условные обозначения:

- | | | | |
|---|---|--|------------------------|
|  | - часть границы вновь образованного помещения |  | - стена с дверью |
|  | - номер помещения |  | - вентиляционный короб |
|  | - линейный размер |  | - лоджия |
|  | - стена с дверью |  | - балкон |
|  | - стена с окном и дверью | | |
|  | - перегородка | | |
|  | - лоджия | | |
|  | - лифт | | |
|  | - лестница | | |




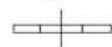


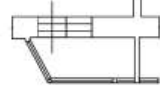

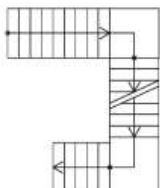


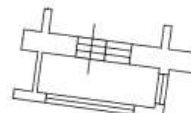
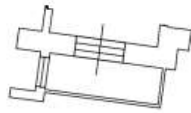
Масштаб: 1:200

Фрагмент плана этажа

2 этаж
3 подъезд



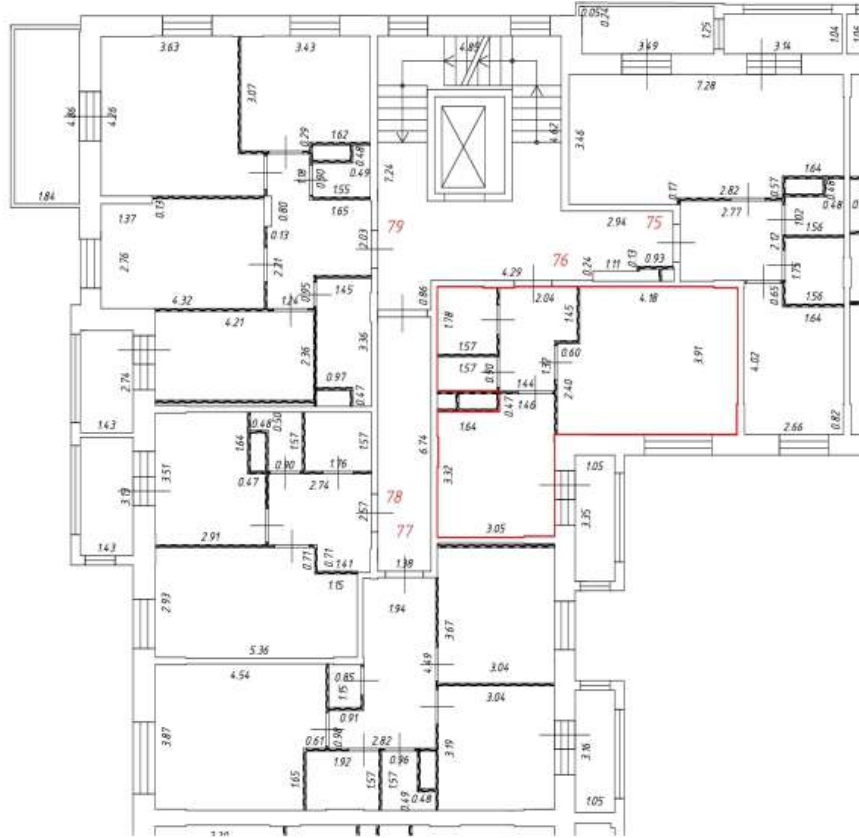
Условные обозначения:

-  — часть границы вновь образованного помещения
-  — номер помещения
-  — линейный размер
-  — стена с дверью
-  — стена с окном и дверью
-  — перегородка
-  — лоджия
-  — лифт
-  — лестница
-  — стена с дверью
-  — вентиляционный короб
-  — лоджия
-  — балкон





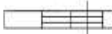

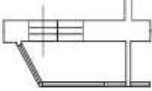
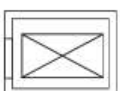
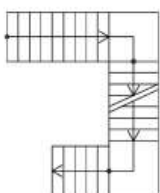


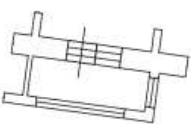
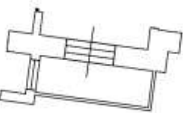
Масштаб: 1:200

Фрагмент плана этажа

2 этаж
3 подъезд



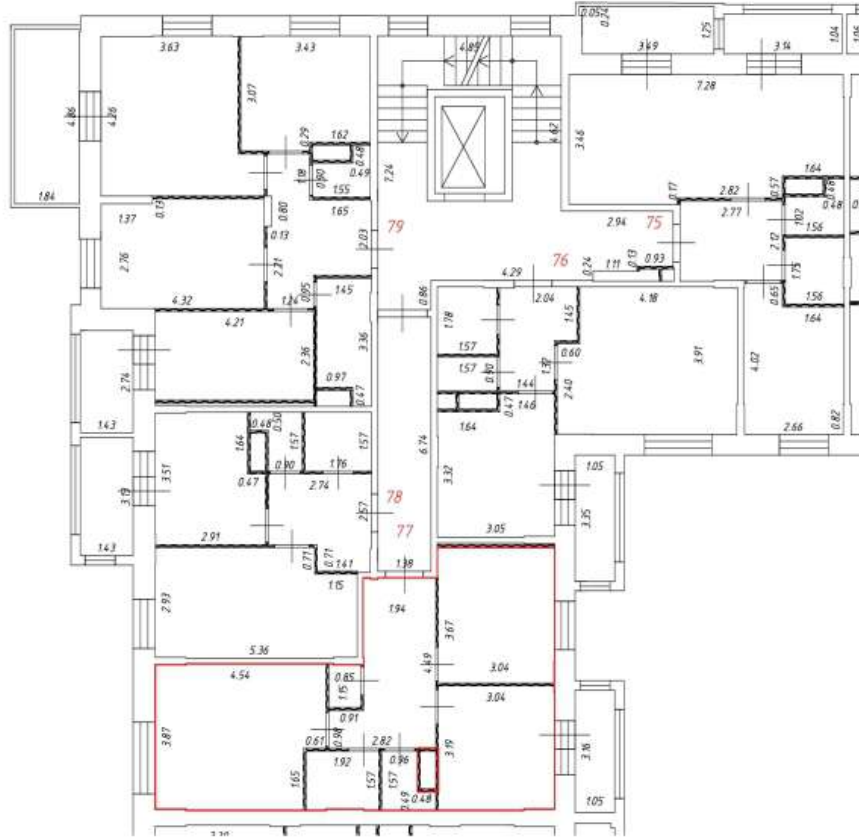
Условные обозначения:

-  - часть границы вновь образованного помещения
-  - номер помещения
-  - линейный размер
-  - стена с дверью
-  - стена с окном и дверью
-  - перегородка
-  - лоджия
-  - лифт
-  - лестница
-  - стена с дверью
-  - вентиляционный короб
-  - лоджия
-  - балкон





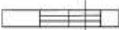

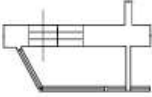
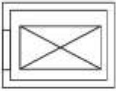
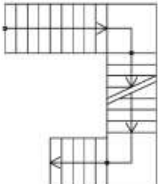


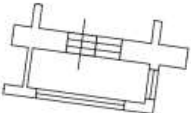
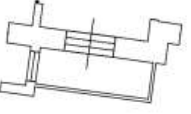
Масштаб: 1:200

Фрагмент плана этажа

2 этаж
3 подъезд



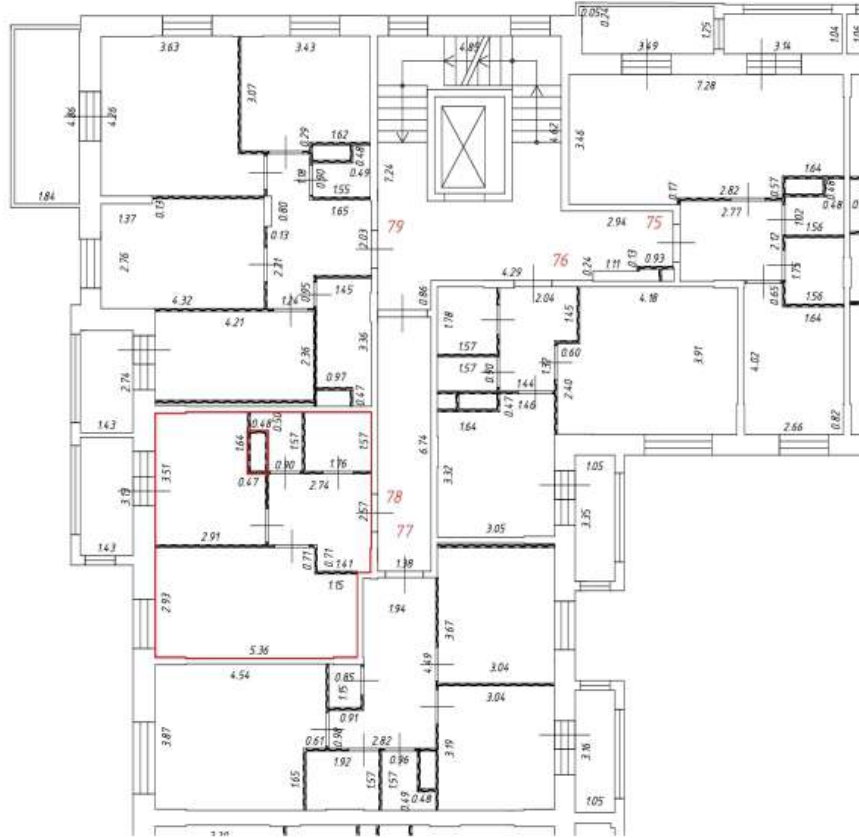
Условные обозначения:

-  - часть границы вновь образованного помещения
-  - номер помещения
-  - линейный размер
-  - стена с дверью
-  - стена с окном и дверью
-  - перегородка
-  - лоджия
-  - лифт
-  - лестница
-  - стена с дверью
-  - вентиляционный короб
-  - лоджия
-  - балкон




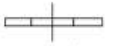


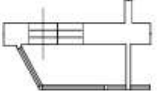

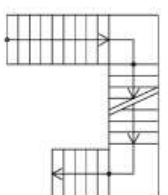


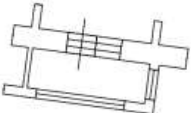
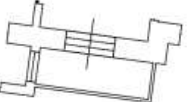
Масштаб: 1:200

Фрагмент плана этажа

2 этаж
3 подъезд



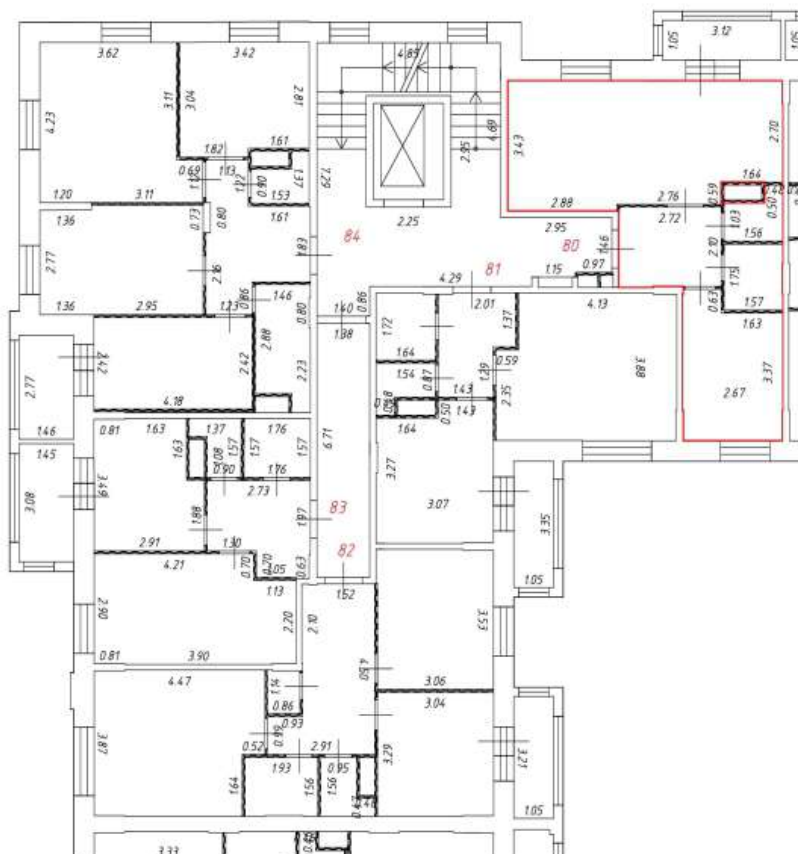
Условные обозначения:

-  - часть границы вновь образованного помещения
-  - номер помещения
-  - линейный размер
-  - стена с дверью
-  - стена с окном и дверью
-  - перегородка
-  - лоджия
-  - лифт
-  - лестница
-  - стена с дверью
-  - вентиляционный короб
-  - лоджия
-  - балкон







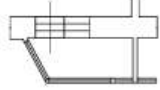
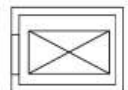
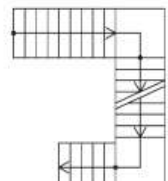


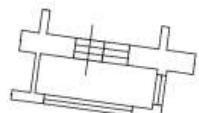
Масштаб: 1:200

Фрагмент плана этажа

3 этаж
3 подъезд

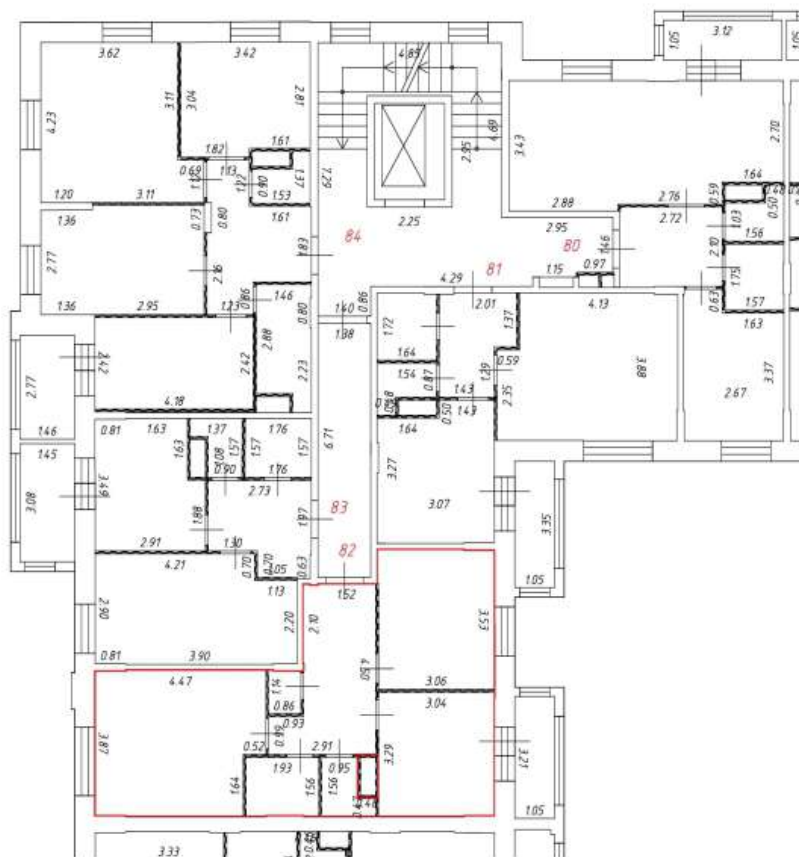


Условные обозначения:





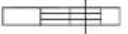

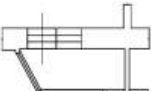

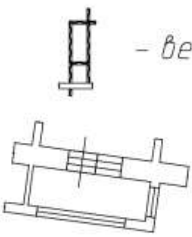
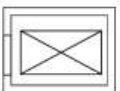
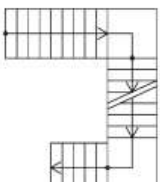
-  - часть границы вновь образованного помещения
-  - номер помещения
-  - линейный размер
-  - стена с дверью
-  - стена с окном и дверью
-  - перегородка
-  - лоджия
-  - лифт
-  - лестница
-  - стена с дверью
-  - вентиляционный короб
-  - лоджия

Фрагмент плана этажа

3 этаж
3 подъезд

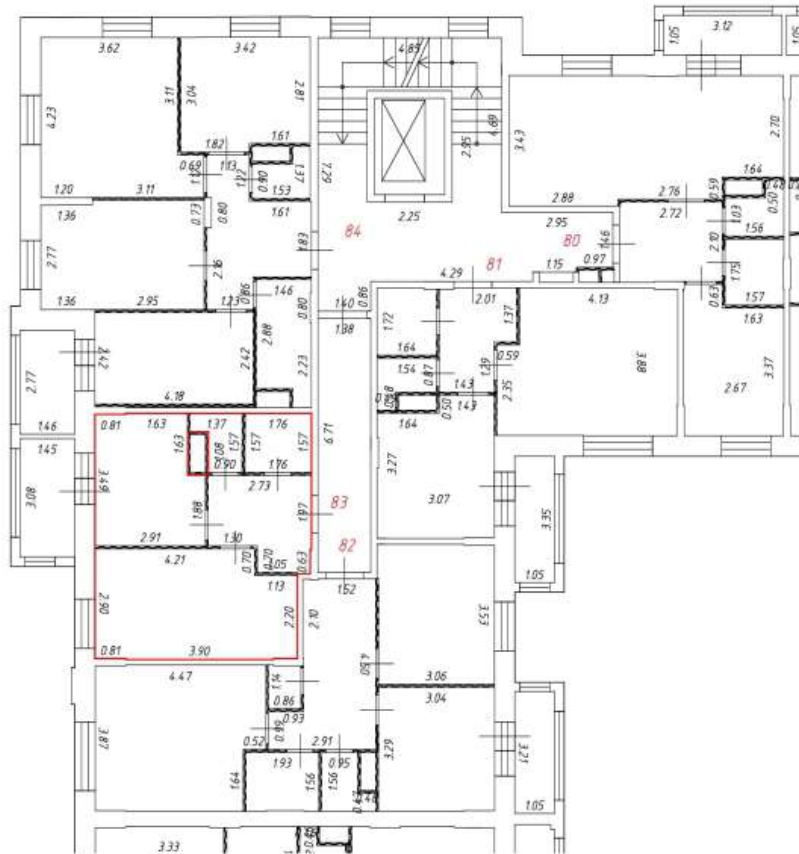


Условные обозначения:







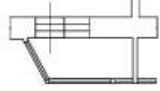
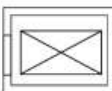
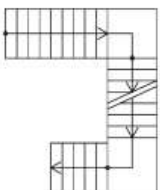


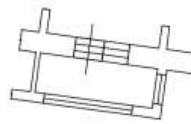
-  - часть границы вновь образованного помещения
-  - номер помещения
-  6.50 - линейный размер
-  - стена с дверью
-  - стена с окном и дверью
-  - перегородка
-  - лоджия
-  - вентиляционный короб
-  - лоджия
-  - лифт
-  - лестница

Фрагмент плана этажа

3 этаж
3 подъезд



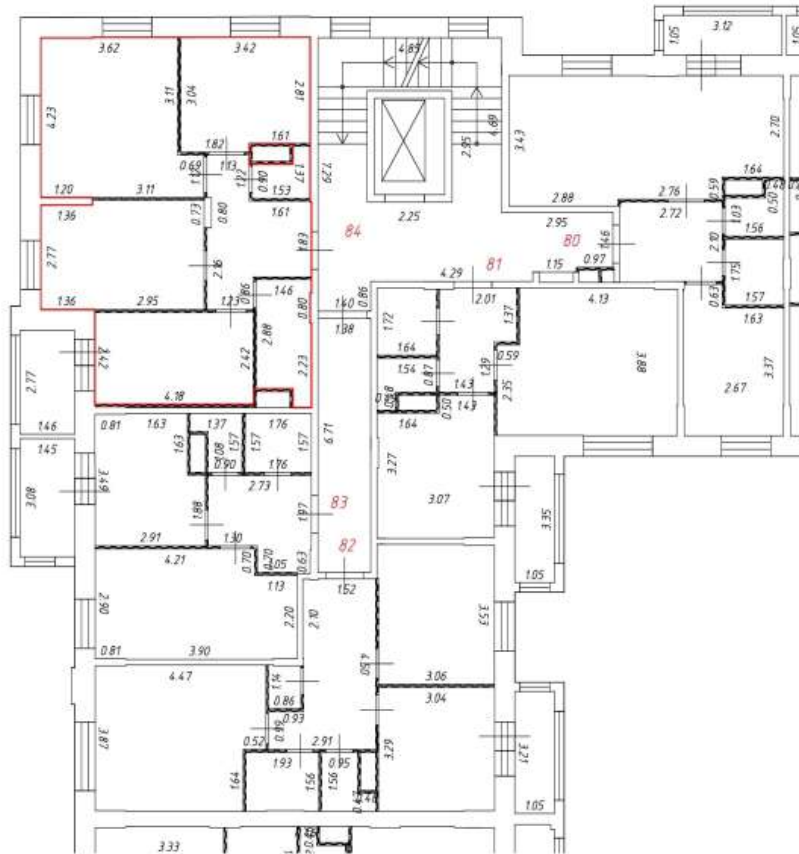
Условные обозначения:

-  - часть границы вновь образованного помещения
-  - номер помещения
-  - линейный размер
-  - стена с дверью
-  - стена с окном и дверью
-  - перегородка
-  - лоджия
-  - лифт
-  - лестница
-  - стена с дверью
-  - вентиляционный короб
-  - лоджия




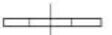
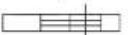

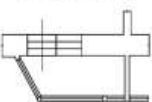
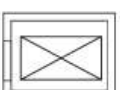
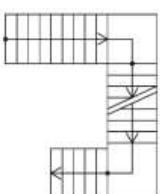


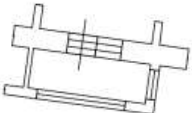
Масштаб: 1:200

Фрагмент плана этажа

3 этаж
3 подъезд



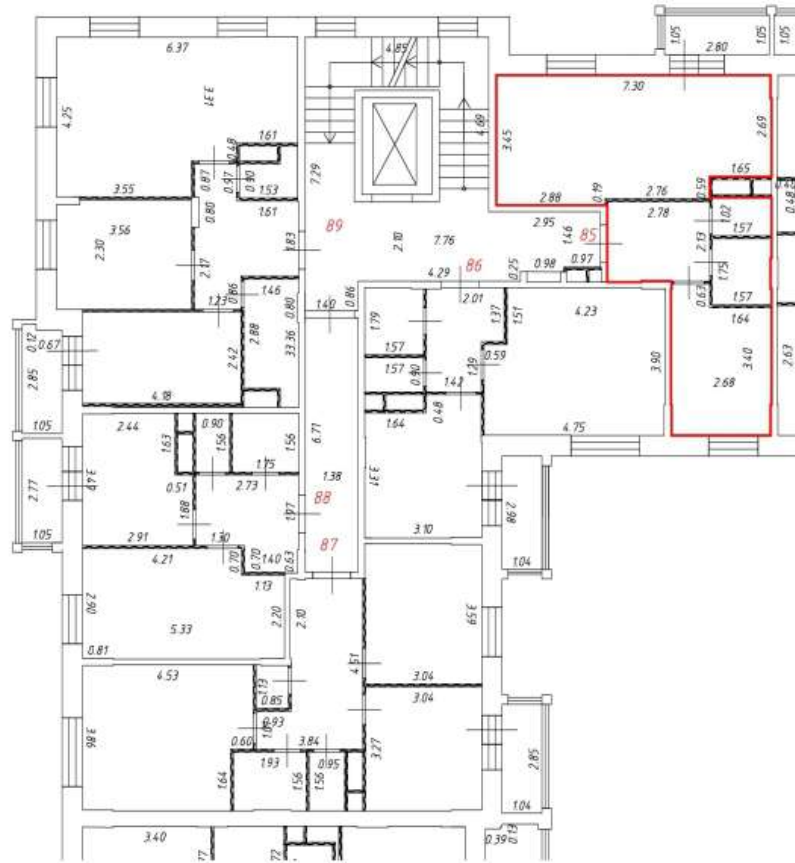
Условные обозначения:

-  - часть границы вновь образованного помещения
-  - номер помещения
-  - линейный размер
-  - стена с дверью
-  - стена с окном и дверью
-  - перегородка
-  - лоджия
-  - лифт
-  - лестница
-  - стена с дверью
-  - вентиляционный короб
-  - лоджия

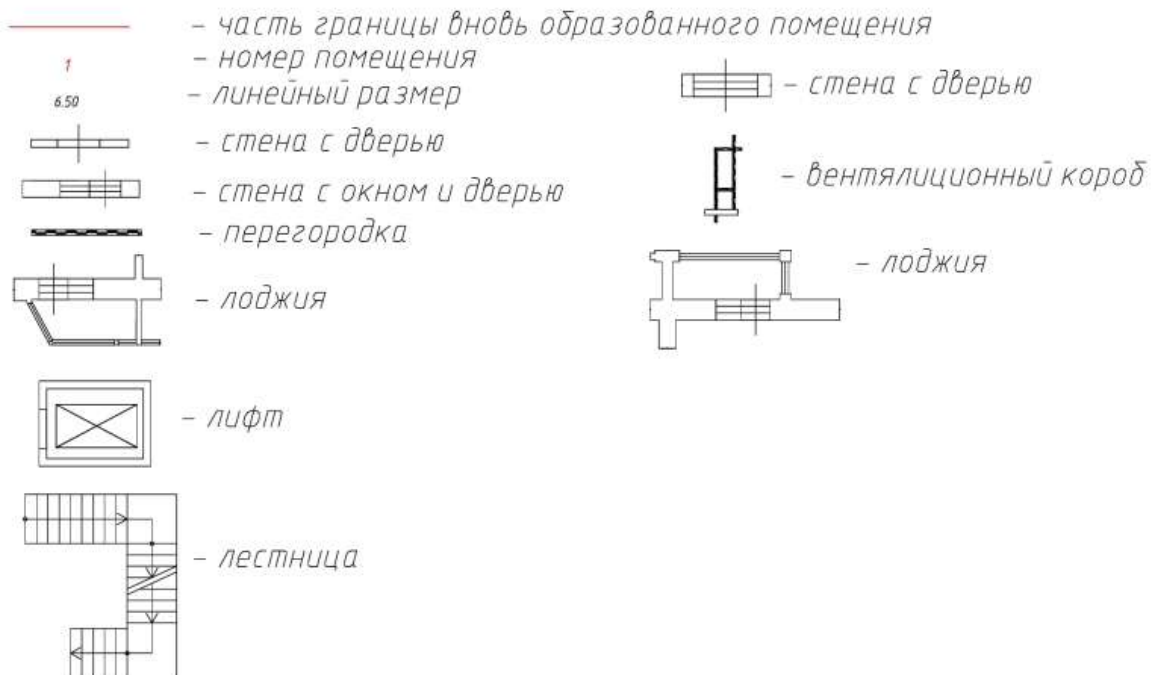
Масштаб: 1:200

Фрагмент плана этажа

4 этаж
3 подъезд



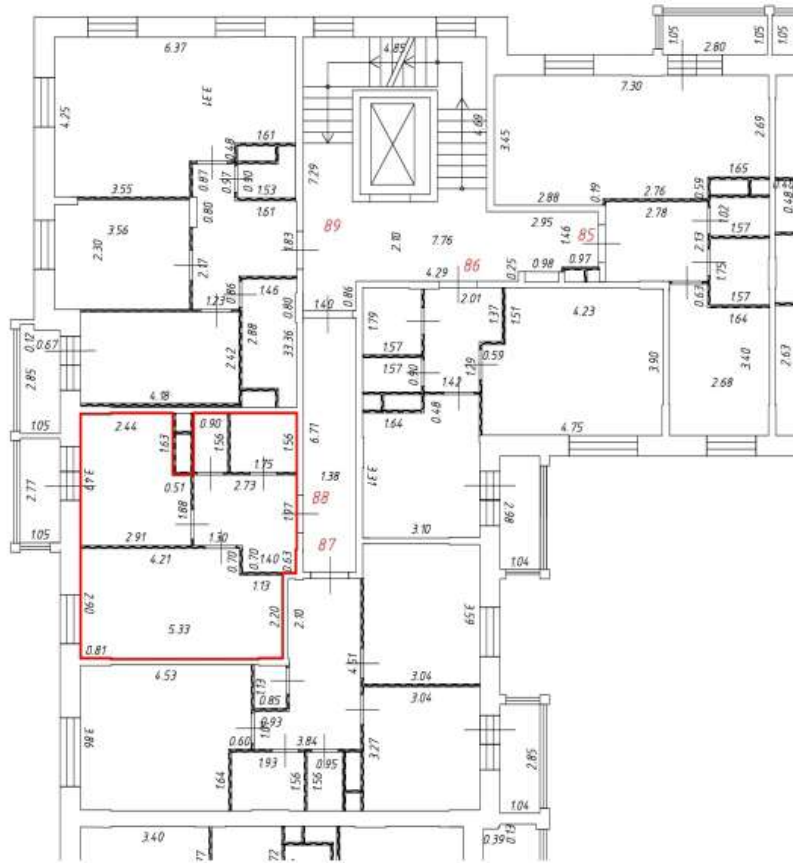
Условные обозначения:



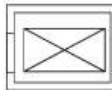
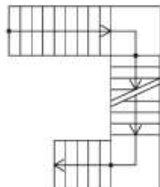

Масштаб: 1:200

Фрагмент плана этажа

4 этаж
3 подъезд



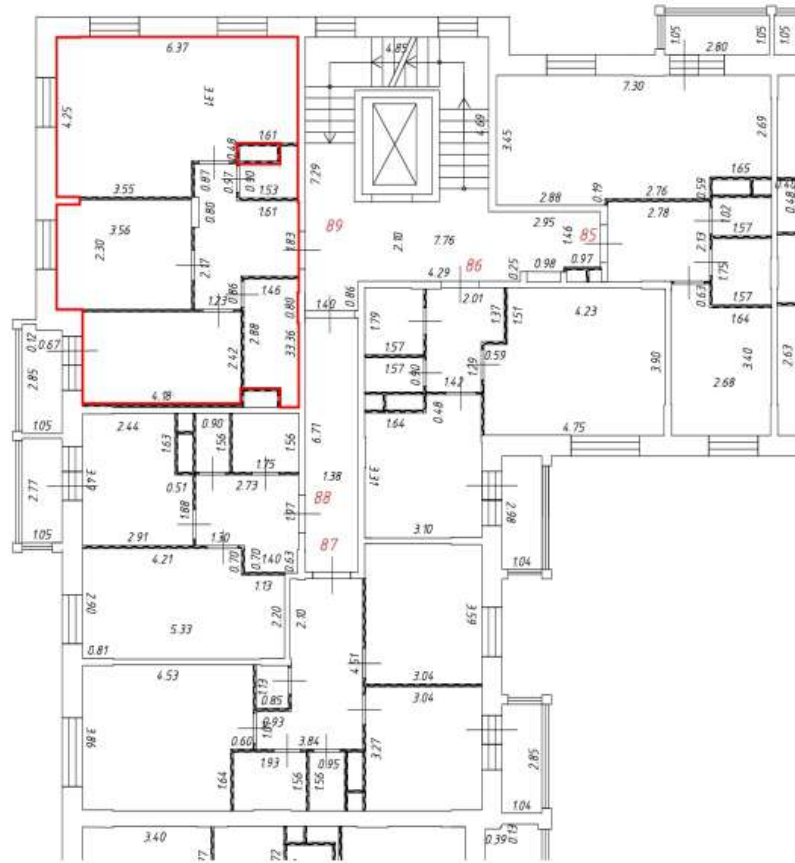
Условные обозначения:

-  - часть границы вновь образованного помещения
-  - номер помещения
-  - линейный размер
-  - стена с дверью
-  - стена с окном и дверью
-  - перегородка
-  - лоджия
-  - лифт
-  - лестница
-  - стена с дверью
-  - вентиляционный короб
-  - лоджия





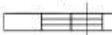

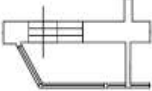
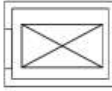
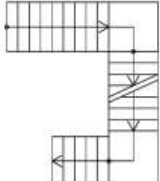


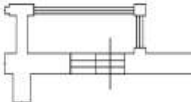
Масштаб: 1:200

Фрагмент плана этажа

4 этаж
3 подъезд

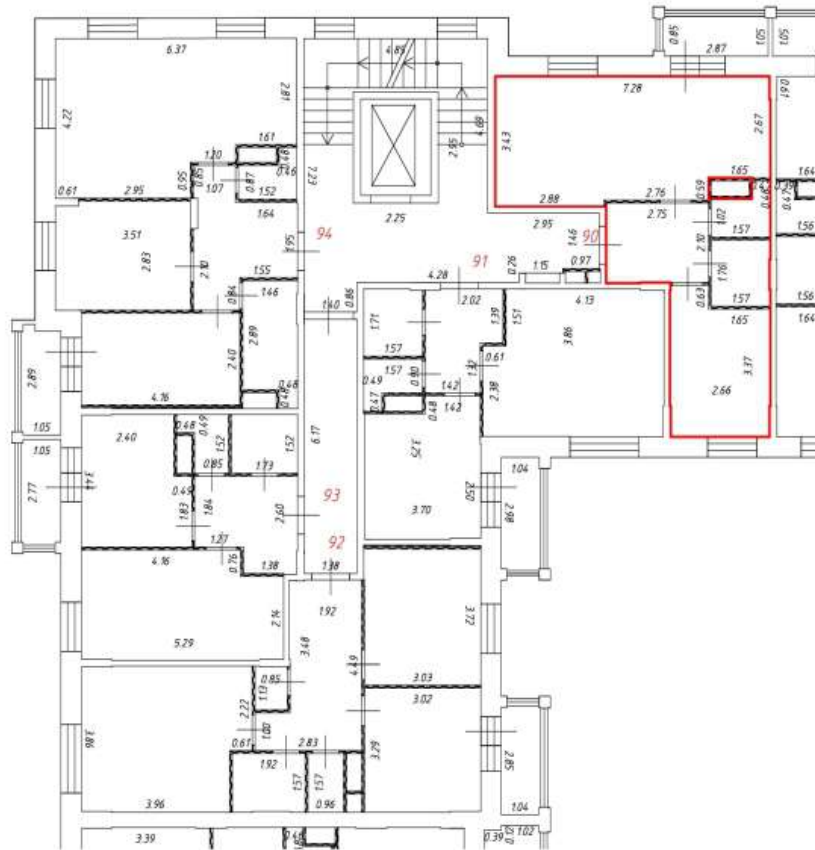


Условные обозначения:







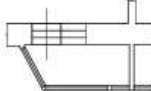
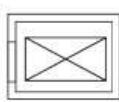
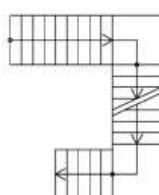

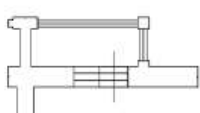
-  - часть границы вновь образованного помещения
-  - номер помещения
-  - линейный размер
-  - стена с дверью
-  - стена с окном и дверью
-  - перегородка
-  - лоджия
-  - лифт
-  - лестница
-  - стена с дверью
-  - вентиляционный короб
-  - лоджия

Фрагмент плана этажа

5 этаж
3 подъезд



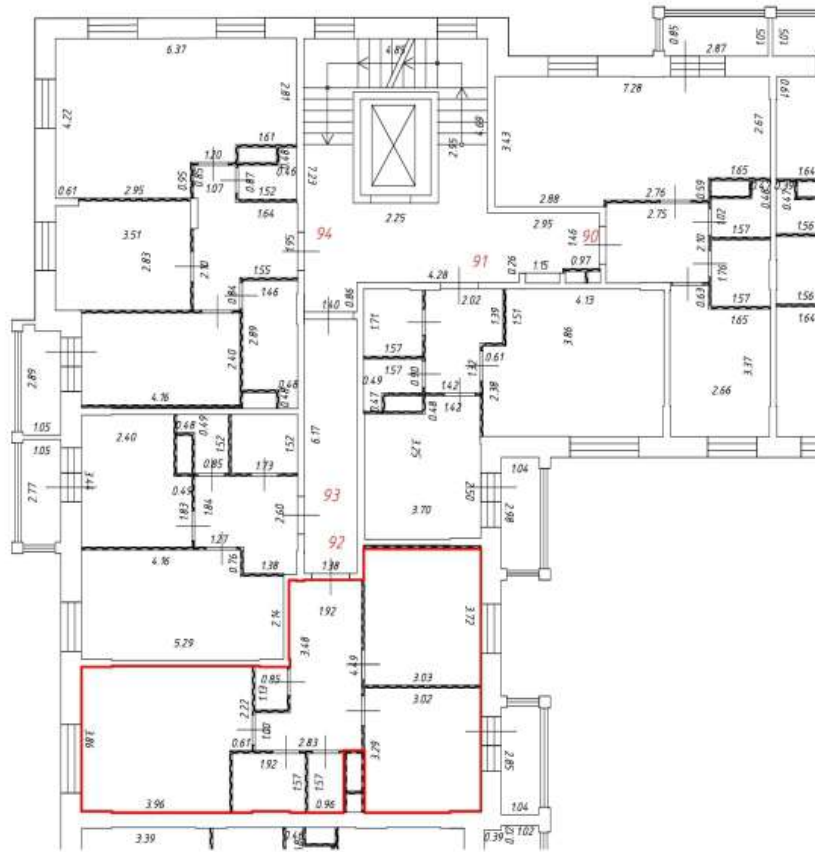
Условные обозначения:

-  - часть границы вновь образованного помещения
-  - номер помещения
-  - линейный размер
-  - стена с дверью
-  - стена с окном и дверью
-  - перегородка
-  - лоджия
-  - лифт
-  - лестница
-  - стена с дверью
-  - вентиляционный короб
-  - лоджия




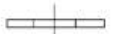
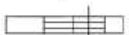

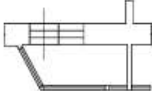
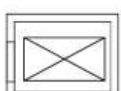
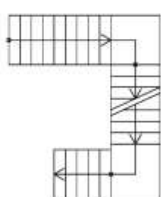


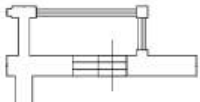
Масштаб: 1:200

Фрагмент плана этажа

5 этаж
3 подъезд



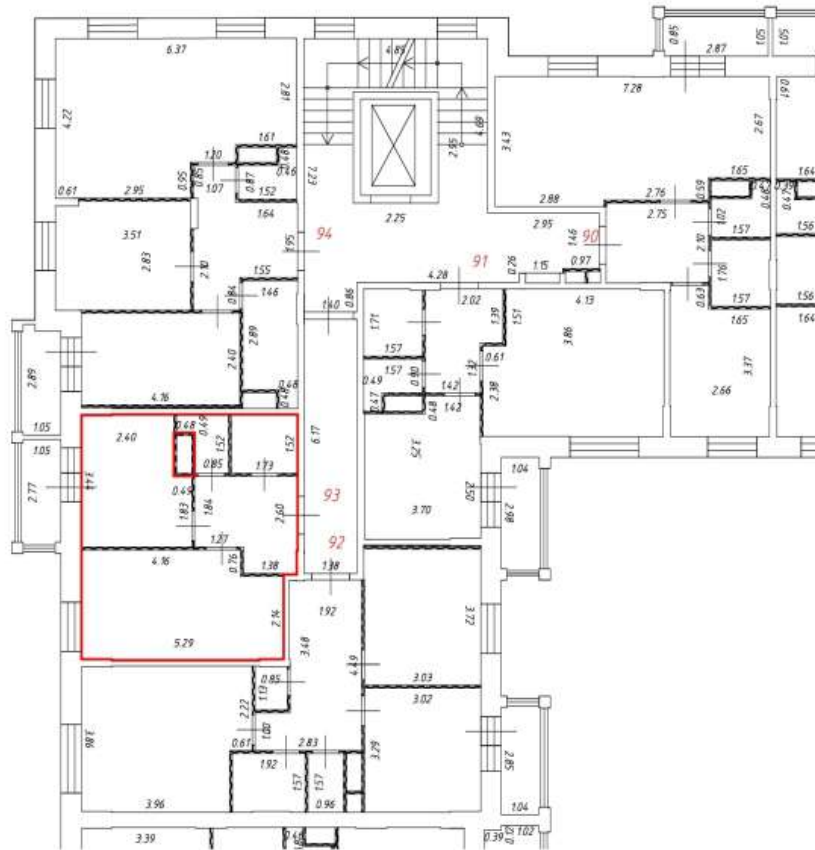
Условные обозначения:

-  – часть границы вновь образованного помещения
-  – номер помещения
-  – линейный размер
-  – стена с дверью
-  – стена с окном и дверью
-  – перегородка
-  – лоджия
-  – лифт
-  – лестница
-  – стена с дверью
-  – вентиляционный короб
-  – лоджия





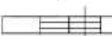

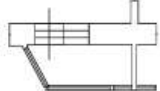
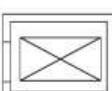
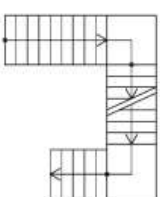


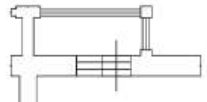
Масштаб: 1:200

Фрагмент плана этажа

5 этаж
3 подъезд



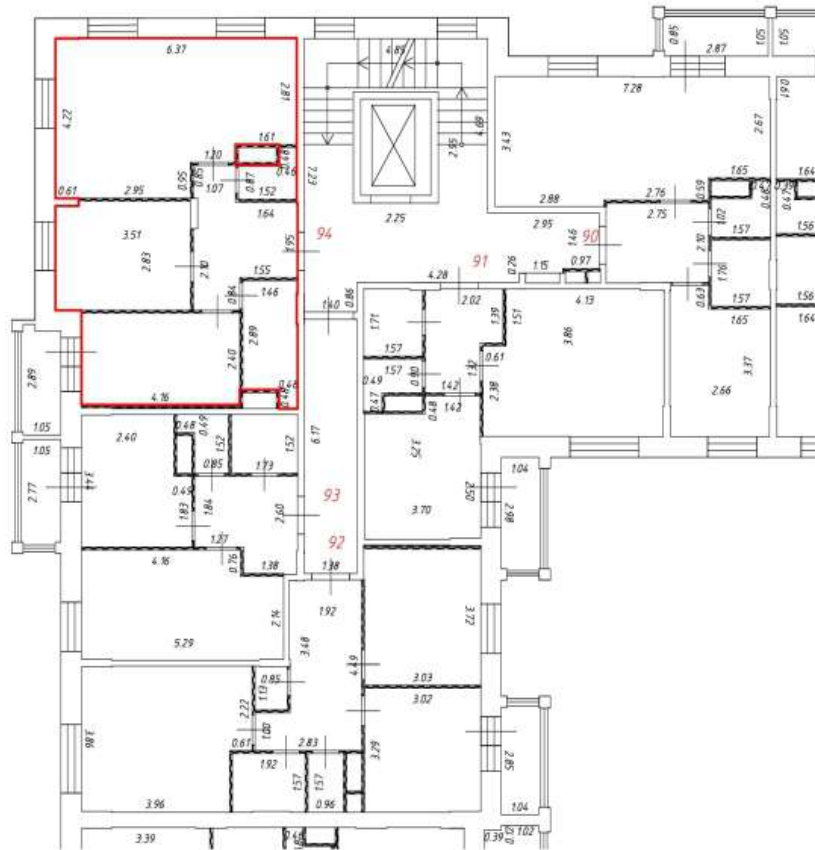
Условные обозначения:

-  — часть границы вновь образованного помещения
-  — номер помещения
-  — линейный размер
-  — стена с дверью
-  — стена с окном и дверью
-  — перегородка
-  — лоджия
-  — лифт
-  — лестница
-  — стена с дверью
-  — вентиляционный короб
-  — лоджия







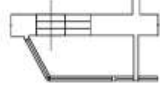
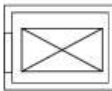
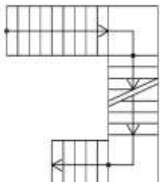


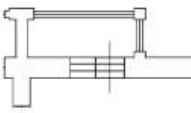
Масштаб: 1:200

Фрагмент плана этажа

5 этаж
3 подъезд



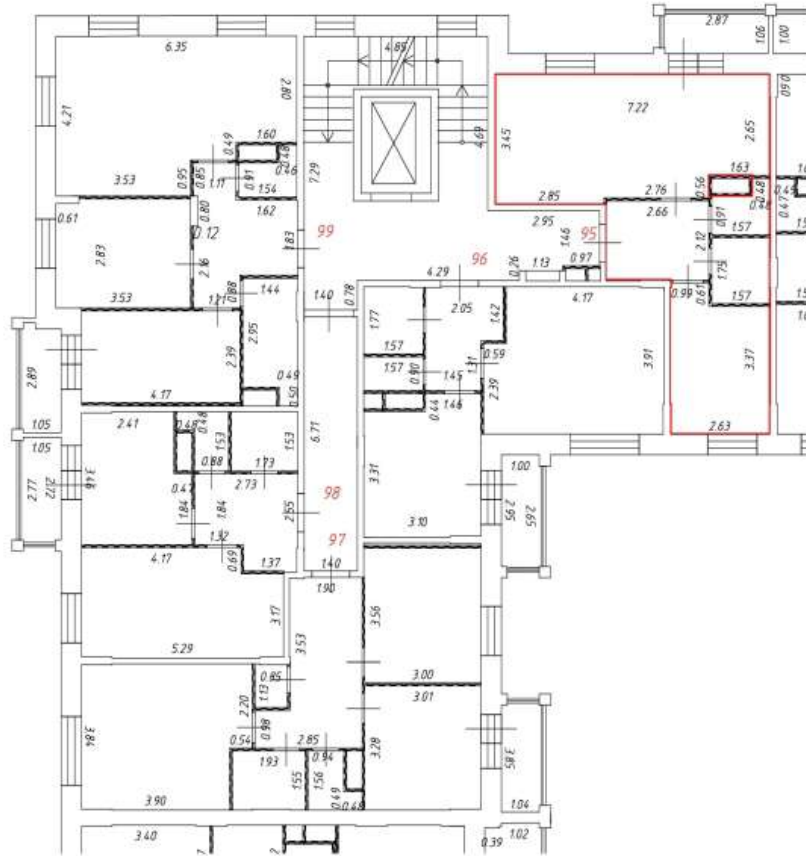
Условные обозначения:

-  - часть границы вновь образованного помещения
-  - номер помещения
-  - линейный размер
-  - стена с дверью
-  - стена с окном и дверью
-  - перегородка
-  - лоджия
-  - лифт
-  - лестница
-  - стена с дверью
-  - вентиляционный короб
-  - лоджия



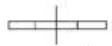


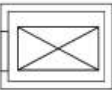
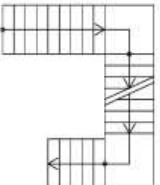

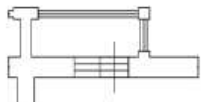
Масштаб: 1:200

Фрагмент плана этажа

6 этаж
3 подъезд



Условные обозначения:

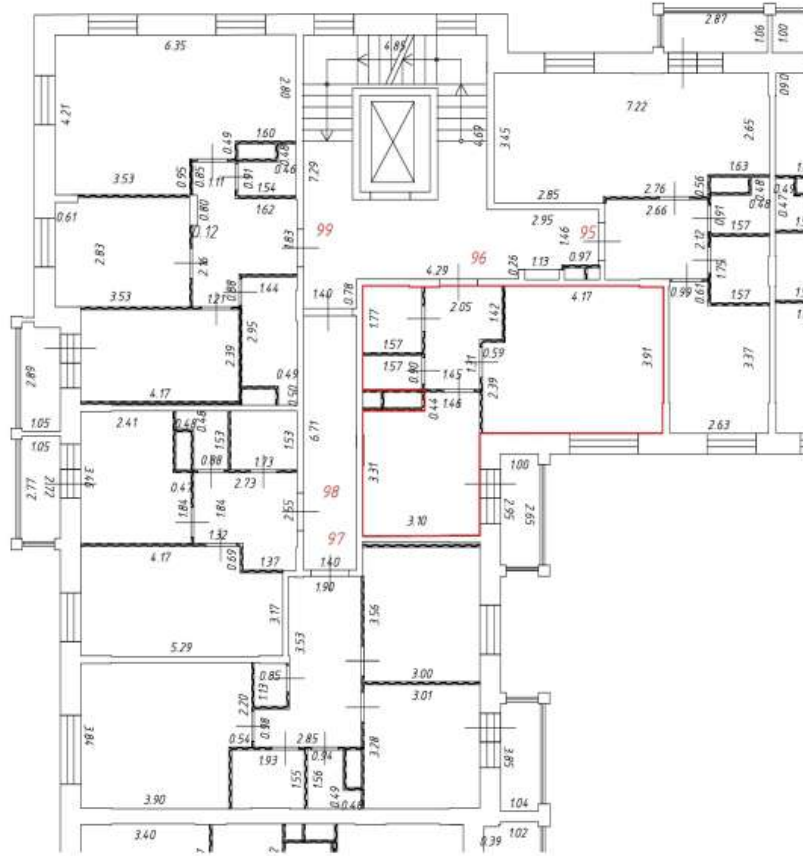
-  - часть границы вновь образованного помещения
-  - номер помещения
-  - линейный размер
-  - стена с дверью
-  - стена с окном и дверью
-  - перегородка
-  - лоджия
-  - лифт
-  - лестница
-  - стена с дверью
-  - вентиляционный короб
-  - лоджия

Масштаб: 1:200





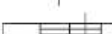

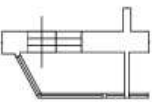
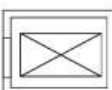
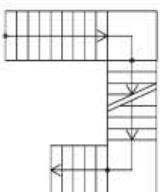


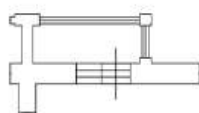
Фрагмент плана этажа

6 этаж

3 подъезд



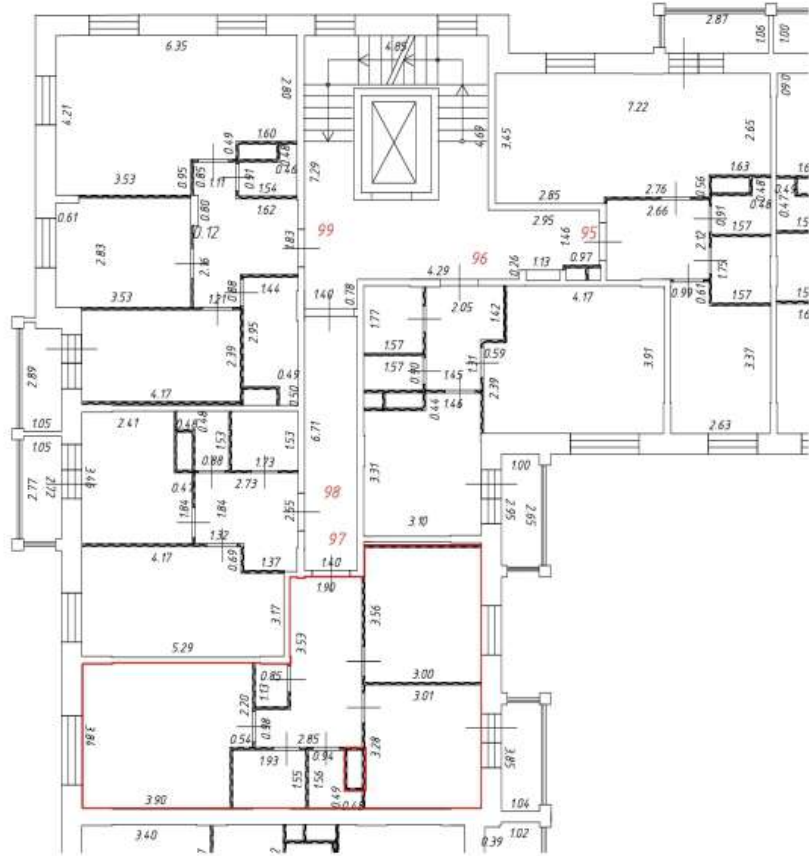
Условные обозначения:

-  - часть границы вновь образованного помещения
-  - номер помещения
-  - линейный размер
-  - стена с дверью
-  - стена с окном и дверью
-  - перегородка
-  - лоджия
-  - лифт
-  - лестница
-  - стена с дверью
-  - вентиляционный короб
-  - лоджия





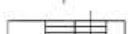

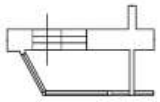
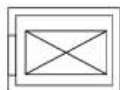
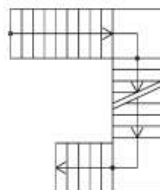


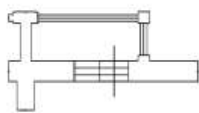
Фрагмент плана этажа

6 этаж

3 подъезд



Условные обозначения:

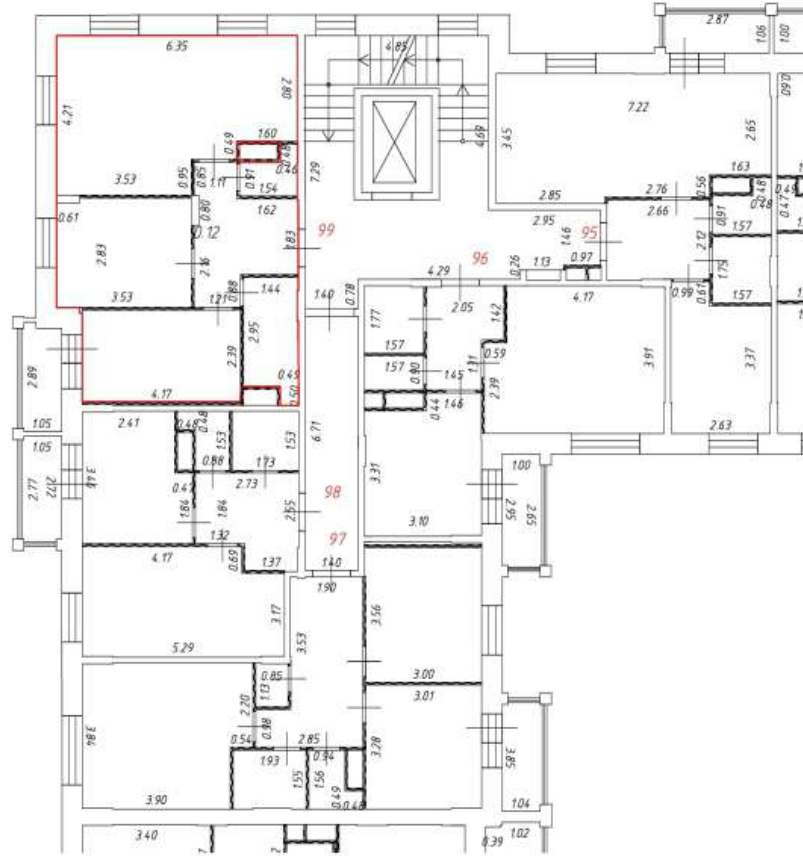
-  - часть границы вновь образованного помещения
-  - номер помещения
-  - линейный размер
-  - стена с дверью
-  - стена с окном и дверью
-  - перегородка
-  - лоджия
-  - лифт
-  - лестница
-  - стена с дверью
-  - вентиляционный короб
-  - лоджия

Масштаб: 1:200





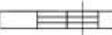

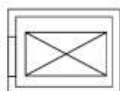
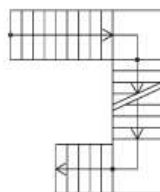


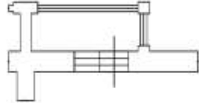
Фрагмент плана этажа

6 этаж

3 подъезд



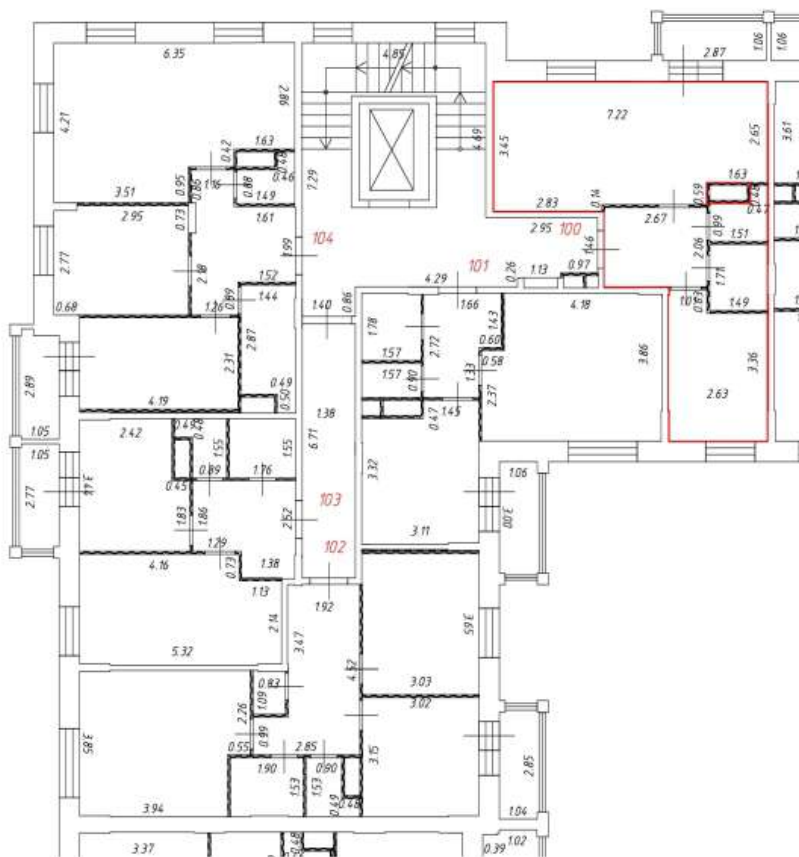
Условные обозначения:

-  - часть границы вновь образованного помещения
-  - номер помещения
-  - линейный размер
-  - стена с дверью
-  - стена с окном и дверью
-  - перегородка
-  - лоджия
-  - лифт
-  - лестница
-  - стена с дверью
-  - вентиляционный короб
-  - лоджия





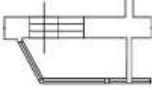


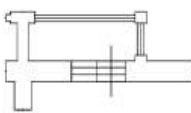
Масштаб: 1:200

Фрагмент плана этажа

7 этаж
3 подъезд



Условные обозначения:

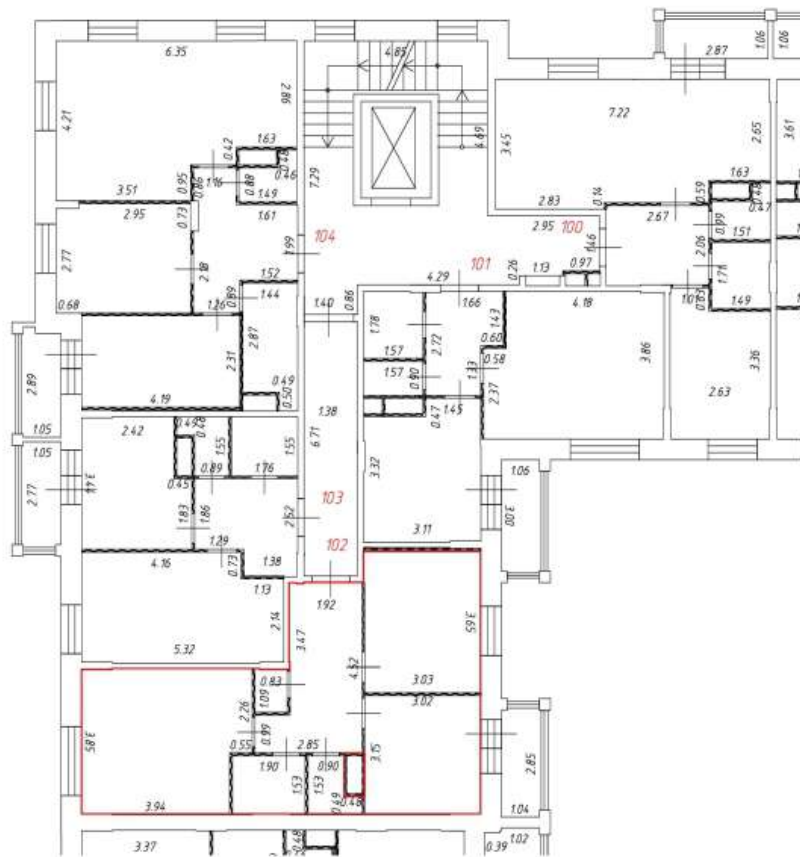
-  - часть границы вновь образованного помещения
-  - номер помещения
-  - линейный размер
-  - стена с дверью
-  - стена с окном и дверью
-  - перегородка
-  - лоджия
-  - лифт
-  - лестница
-  - стена с дверью
-  - вентиляционный короб
-  - лоджия
-  - балкон

Масштаб: 1:200









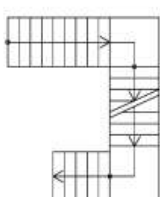

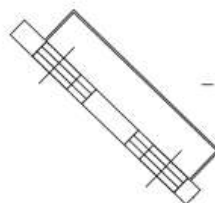
Фрагмент плана этажа

7 этаж

3 подъезд



Условные обозначения:

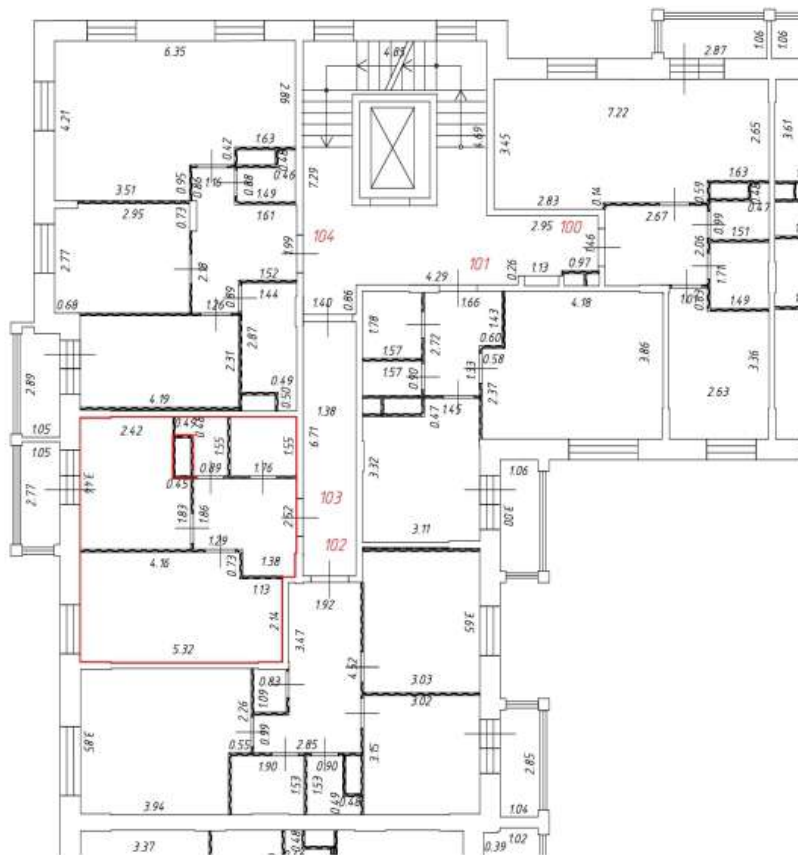
-  - часть границы вновь образованного помещения
-  - номер помещения
-  - линейный размер
-  - стена с дверью
-  - стена с окном и дверью
-  - перегородка
-  - лоджия
-  - лифт
-  - лестница
-  - стена с дверью
-  - вентиляционный короб
-  - лоджия
-  - балкон

Масштаб: 1:200





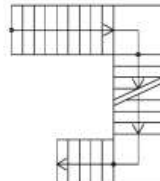


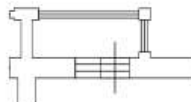
Фрагмент плана этажа

7 этаж

3 подъезд



Условные обозначения:

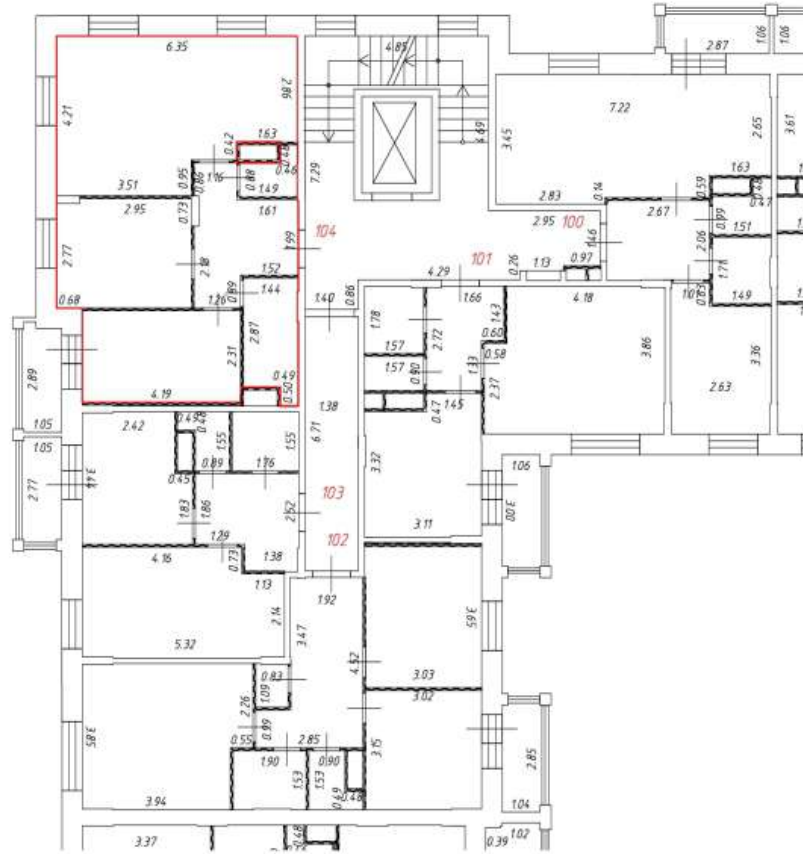
-  - часть границы вновь образованного помещения
-  - номер помещения
-  - линейный размер
-  - стена с дверью
-  - стена с окном и дверью
-  - перегородка
-  - лоджия
-  - лифт
-  - лестница
-  - стена с дверью
-  - вентиляционный короб
-  - лоджия
-  - балкон

Масштаб: 1:200




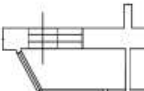

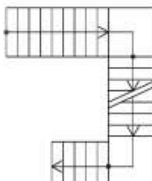

Фрагмент плана этажа

7 этаж

3 подъезд



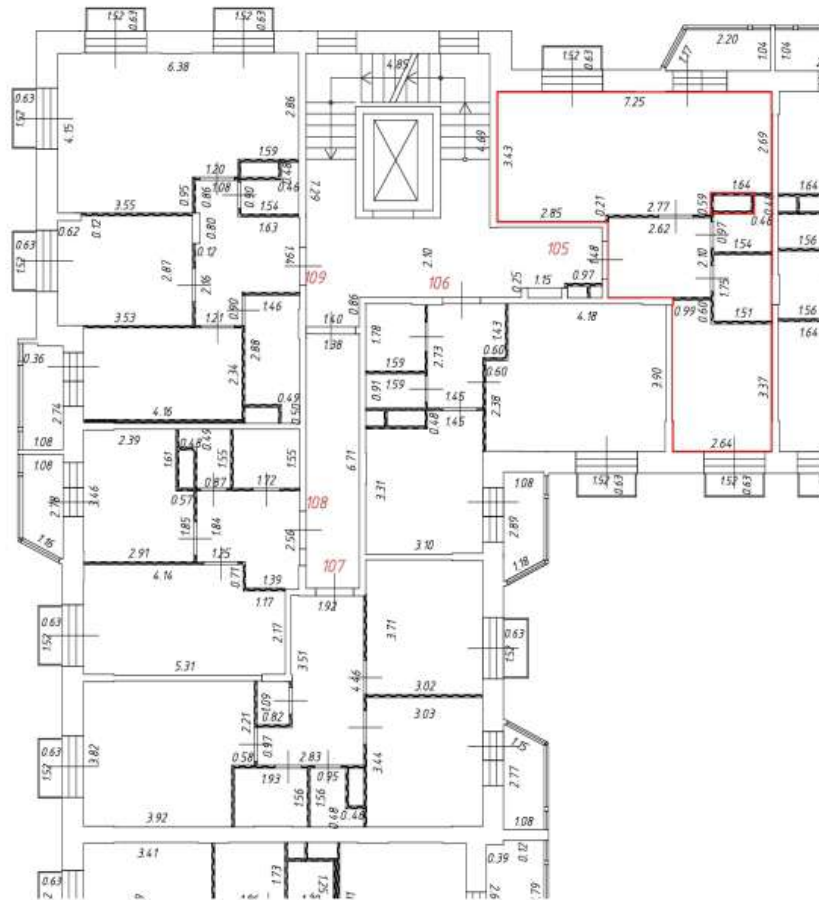
Условные обозначения:

-  - часть границы вновь образованного помещения
-  - номер помещения
-  - линейный размер
-  - стена с дверью
-  - стена с окном и дверью
-  - перегородка
-  - лоджия
-  - лифт
-  - лестница
-  - стена с дверью
-  - вентиляционный короб
-  - лоджия
-  - балкон





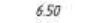

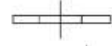

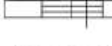

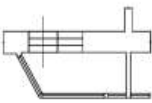
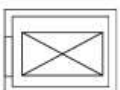
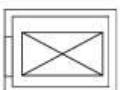
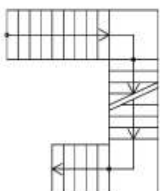
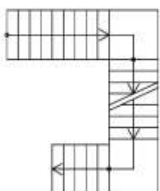
Масштаб: 1:200

Фрагмент плана этажа

8 этаж
3 подъезд



Условные обозначения:

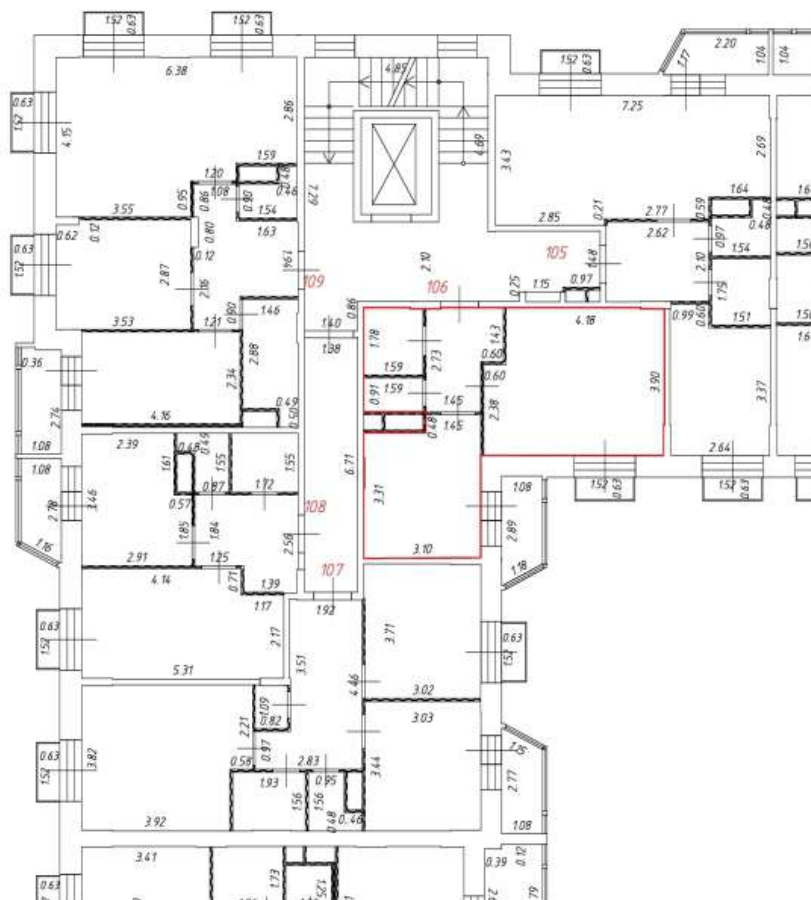
- | | | | |
|---|---|---|------------------------|
|  | - часть границы вновь образованного помещения |  | - балкон |
|  | - номер помещения |  | - стена с дверью |
|  | - линейный размер |  | - вентиляционный короб |
|  | - стена с окном и дверью |  | - балкон |
|  | - перегородка |  | - балкон |
|  | - лоджия |  | - лифт |
|  | - лифт |  | - лестница |
|  | - лестница | | |

Масштаб: 1:200


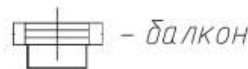




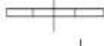
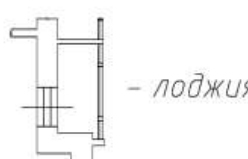


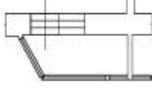
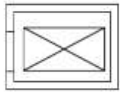
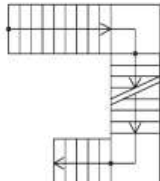
Фрагмент плана этажа

8 этаж

3 подъезд



Условные обозначения:

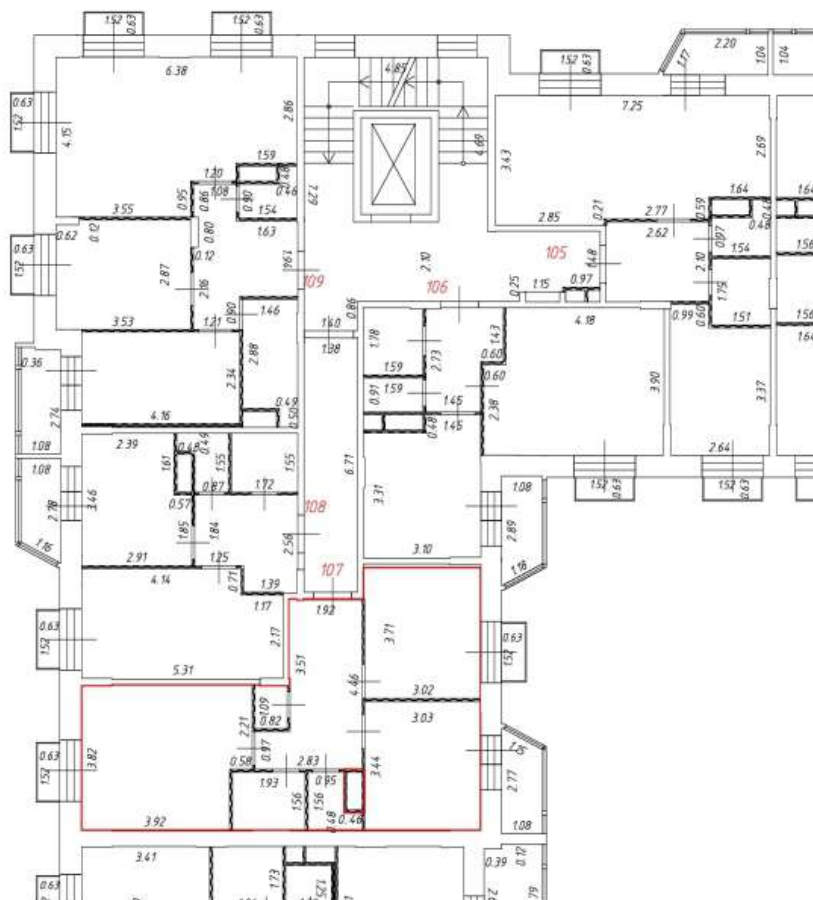
- | | | | |
|---|---|--|------------------------|
|  | - часть границы вновь образованного помещения |  | - балкон |
|  | - номер помещения |  | - стена с дверью |
|  | - линейный размер |  | - вентиляционный короб |
|  | - стена с дверью |  | - лоджия |
|  | - стена с окном и дверью | | |
|  | - перегородка | | |
|  | - лоджия | | |
|  | - лифт | | |
|  | - лестница | | |

Масштаб: 1:200







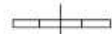

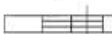

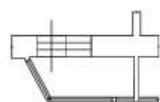
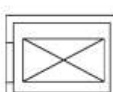
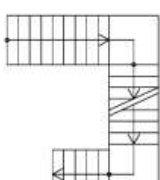
Фрагмент плана этажа

8 этаж

3 подъезд



Условные обозначения:

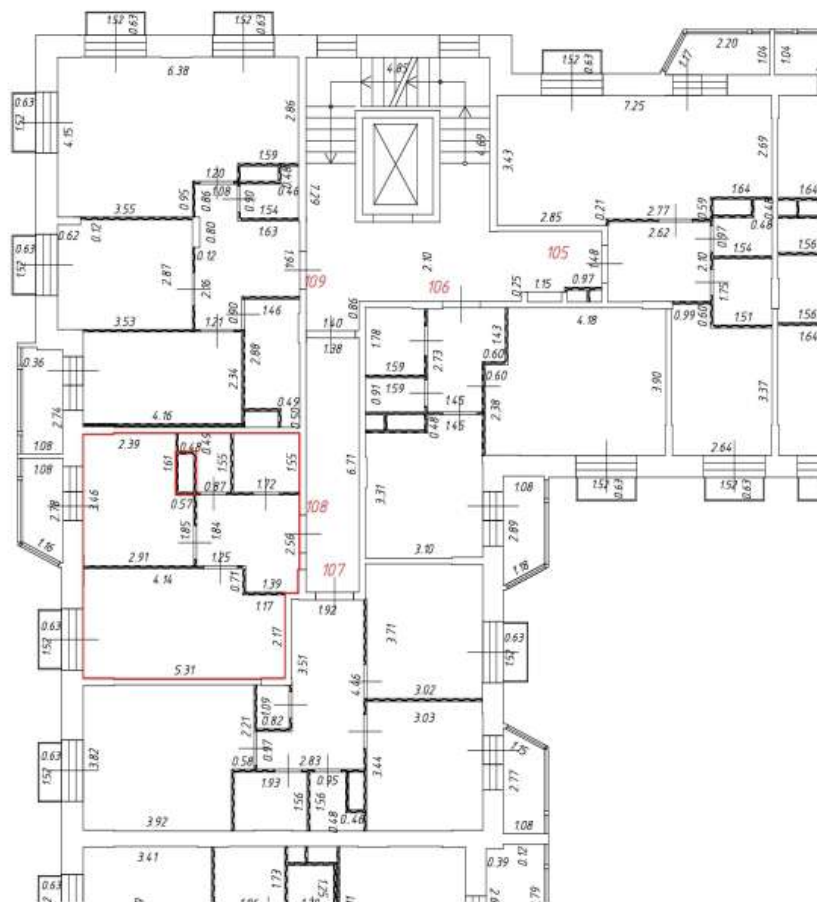
- | | | | |
|---|---|---|------------------------|
|  | - часть границы вновь образованного помещения |  | - балкон |
|  | - номер помещения |  | - стена с дверью |
|  | - линейный размер |  | - вентиляционный короб |
|  | - стена с дверью |  | - лоджия |
|  | - стена с окном и дверью | | |
|  | - перегородка | | |
|  | - лоджия | | |
|  | - лифт | | |
|  | - лестница | | |

Масштаб: 1:200








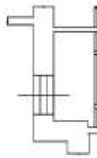


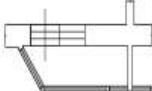
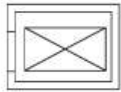
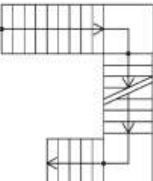
Фрагмент плана этажа

8 этаж

3 подъезд



Условные обозначения:

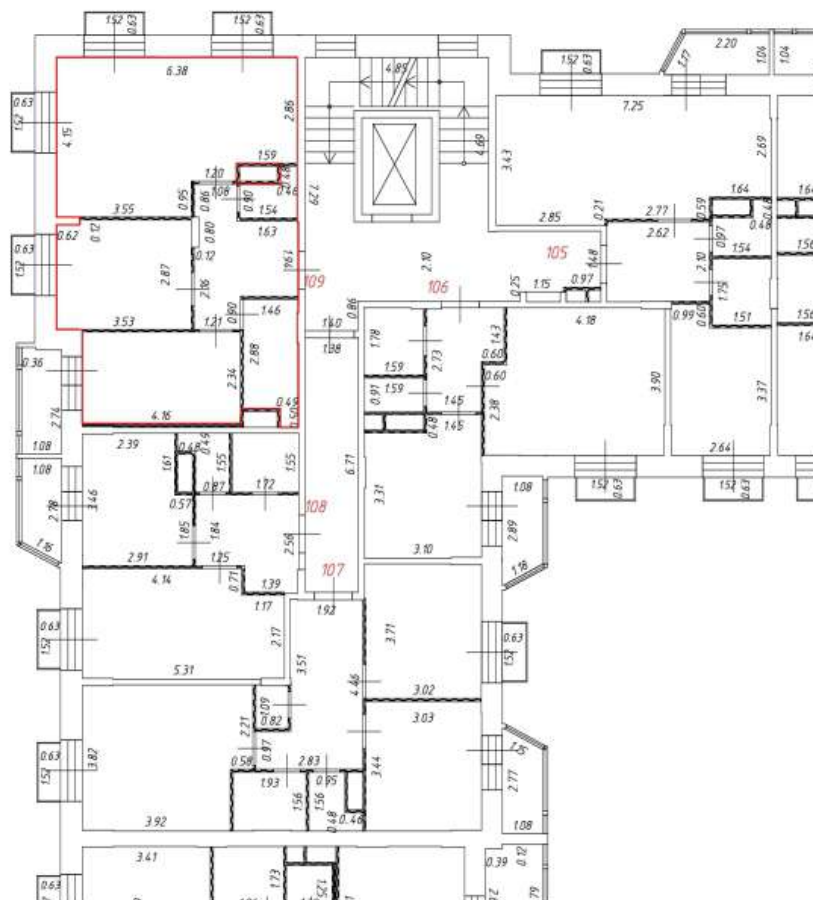
- | | | | |
|---|---|---|------------------------|
|  | - часть границы вновь образованного помещения |  | - балкон |
|  | - номер помещения |  | - стена с дверью |
|  | - линейный размер |  | - вентиляционный короб |
|  | - стена с дверью |  | - лоджия |
|  | - стена с окном и дверью | | |
|  | - перегородка | | |
|  | - лоджия | | |
|  | - лифт | | |
|  | - лестница | | |

Масштаб: 1:200


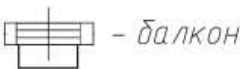





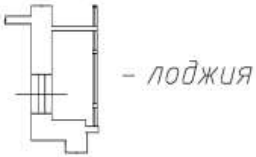


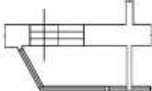
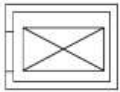
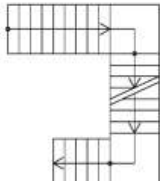
Фрагмент плана этажа

8 этаж

3 подъезд



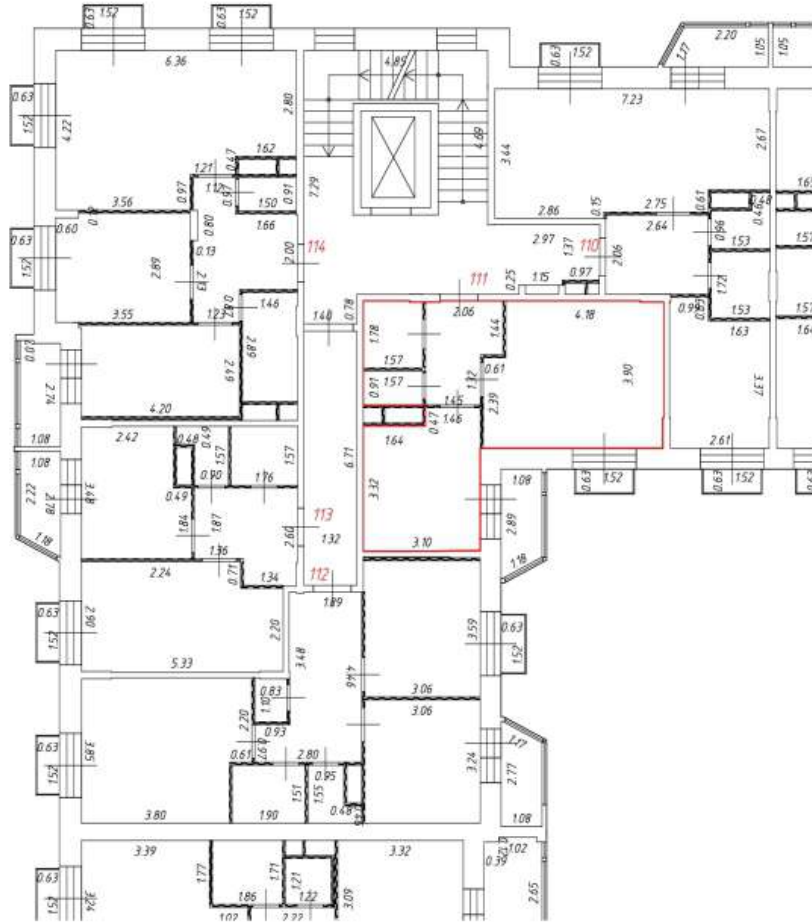
Условные обозначения:

- | | | | |
|---|---|--|------------------------|
|  | - часть границы вновь образованного помещения |  | - балкон |
|  | - номер помещения |  | - стена с дверью |
|  | - линейный размер |  | - вентиляционный короб |
|  | - стена с дверью |  | - лоджия |
|  | - стена с окном и дверью | | |
|  | - перегородка | | |
|  | - лоджия | | |
|  | - лифт | | |
|  | - лестница | | |




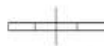
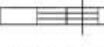


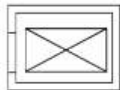
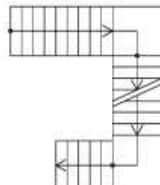



Масштаб: 1:200

Фрагмент плана этажа

9 этаж
3 подъезд



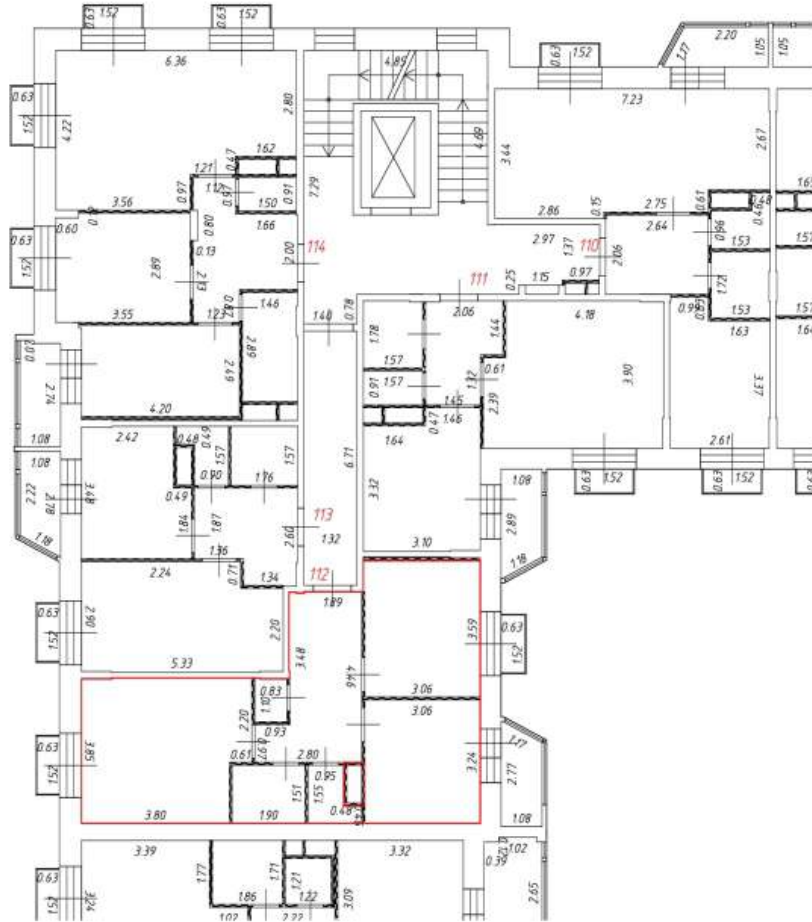
Условные обозначения:

-  - часть границы вновь образованного помещения
-  - номер помещения
-  - линейный размер
-  - стена с дверью
-  - стена с окном и дверью
-  - перегородка
-  - лоджия
-  - лифт
-  - лестница
-  - балкон
-  - стена с дверью
-  - вентиляционный короб




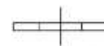


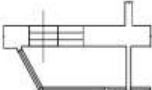
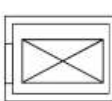
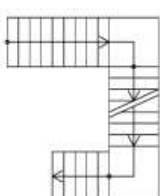



Масштаб: 1:200

Фрагмент плана этажа

9 этаж
3 подъезд



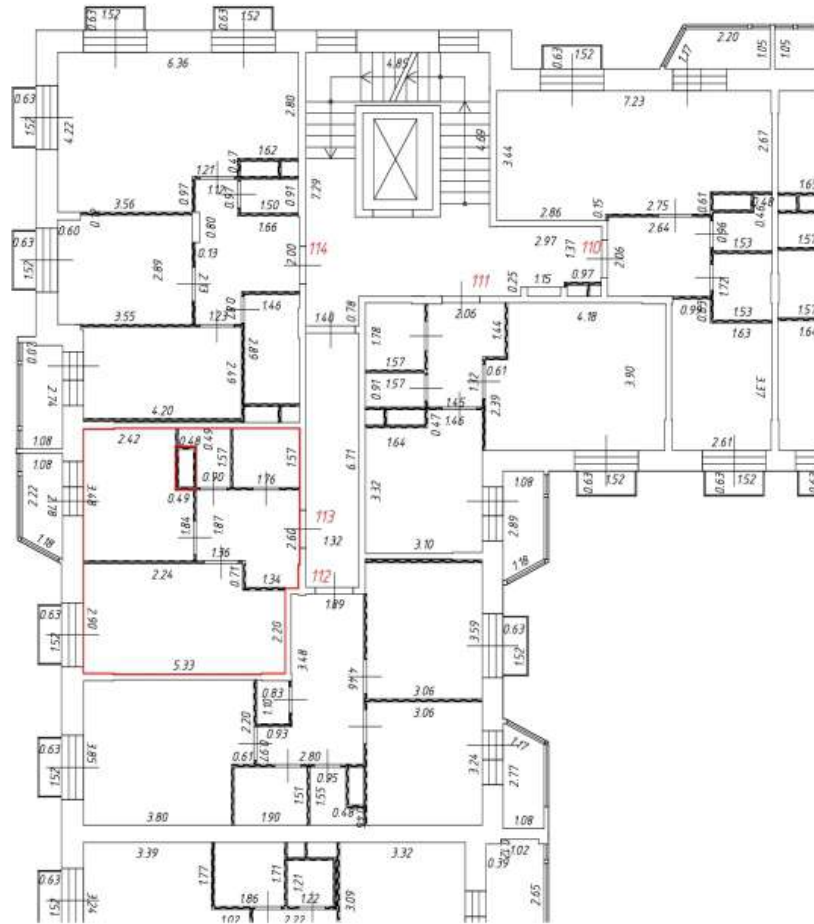
Условные обозначения:

-  - часть границы вновь образованного помещения
-  - номер помещения
-  - линейный размер
-  - стена с дверью
-  - стена с окном и дверью
-  - перегородка
-  - лоджия
-  - лифт
-  - лестница
-  - балкон
-  - стена с дверью
-  - вентиляционный короб




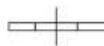
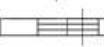

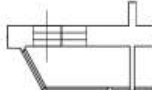
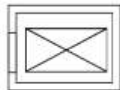
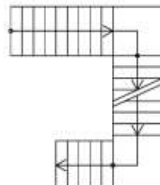



Масштаб: 1:200

Фрагмент плана этажа

9 этаж
3 подъезд



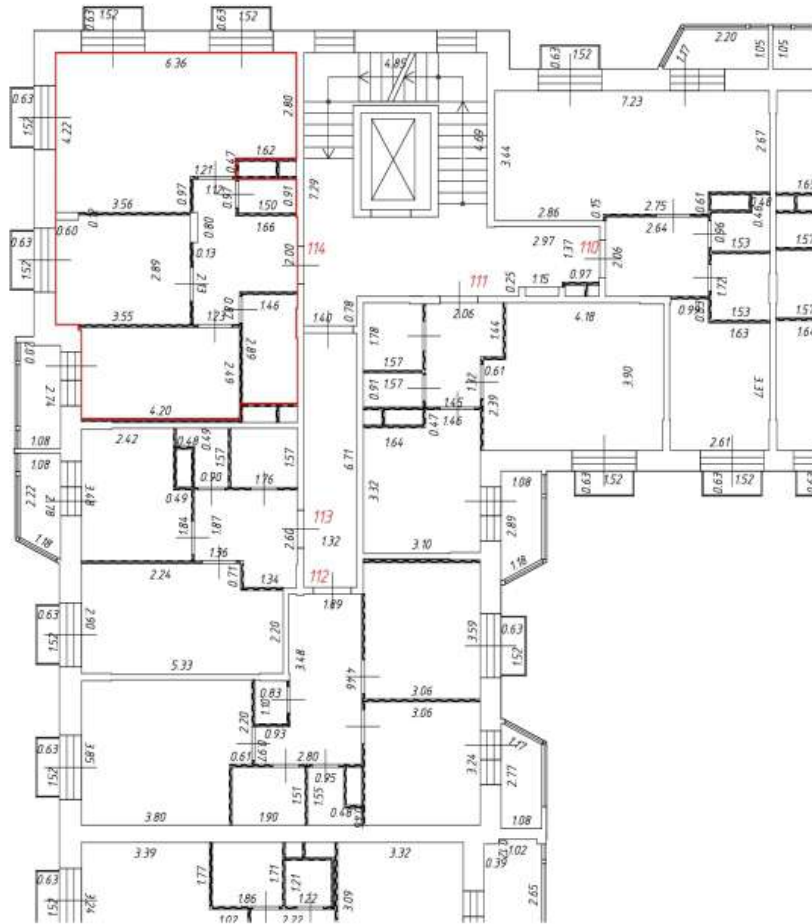
Условные обозначения:

-  - часть границы вновь образованного помещения
-  - номер помещения
-  - линейный размер
-  - стена с дверью
-  - стена с окном и дверью
-  - перегородка
-  - лоджия
-  - лифт
-  - лестница
-  - балкон
-  - стена с дверью
-  - вентиляционный короб




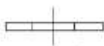
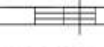


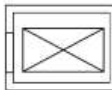
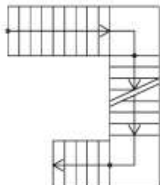



Масштаб: 1:200

Фрагмент плана этажа

9 этаж
3 подъезд



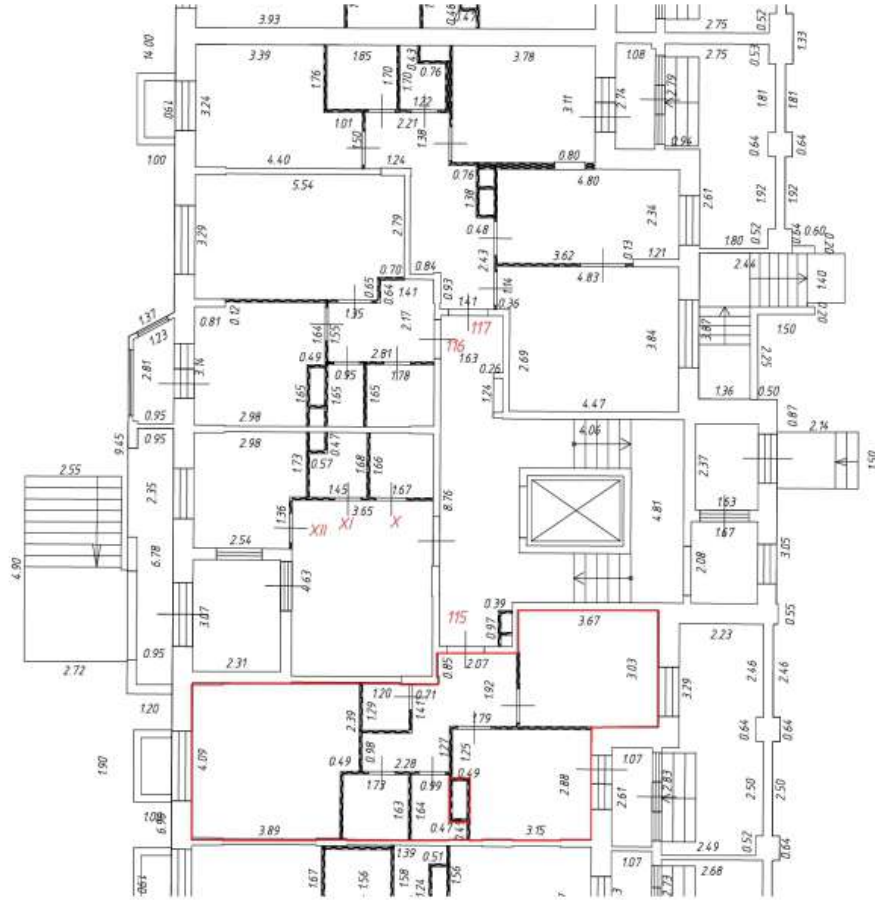
Условные обозначения:

-  - часть границы вновь образованного помещения
-  - номер помещения
-  - линейный размер
-  - стена с дверью
-  - стена с окном и дверью
-  - перегородка
-  - лоджия
-  - лифт
-  - лестница
-  - балкон
-  - стена с дверью
-  - вентиляционный короб





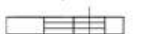

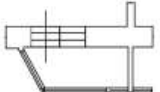
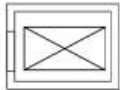
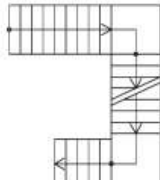


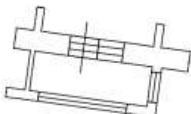
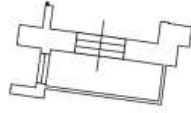
Масштаб: 1:200

Фрагмент плана этажа

1 этаж
4 подъезд

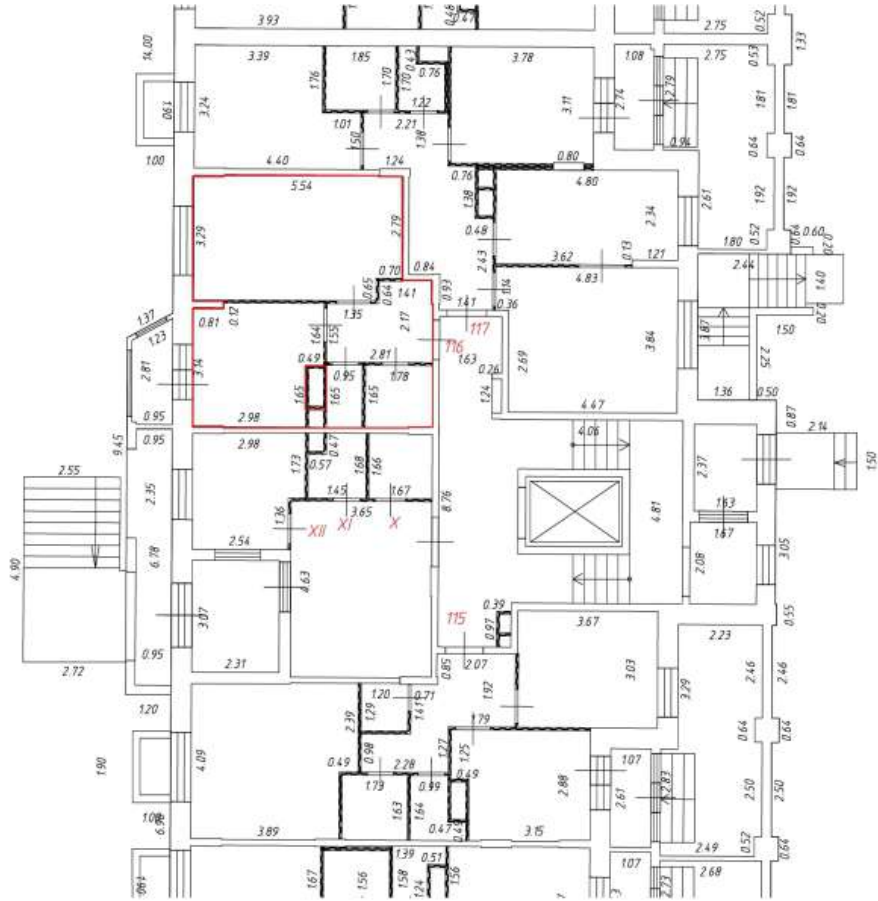


Условные обозначения:




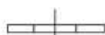
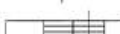

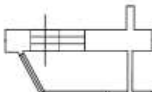
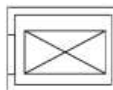
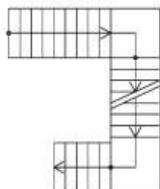


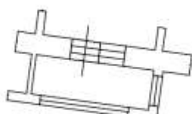
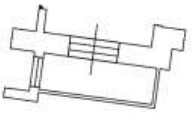
-  - часть границы вновь образованного помещения
-  - номер помещения
-  - линейный размер
-  - стена с дверью
-  - стена с окном и дверью
-  - перегородка
-  - лоджия
-  - лифт
-  - лестница
-  - стена с дверью
-  - вентиляционный короб
-  - лоджия
-  - балкон

Фрагмент плана этажа

1 этаж
4 подъезд



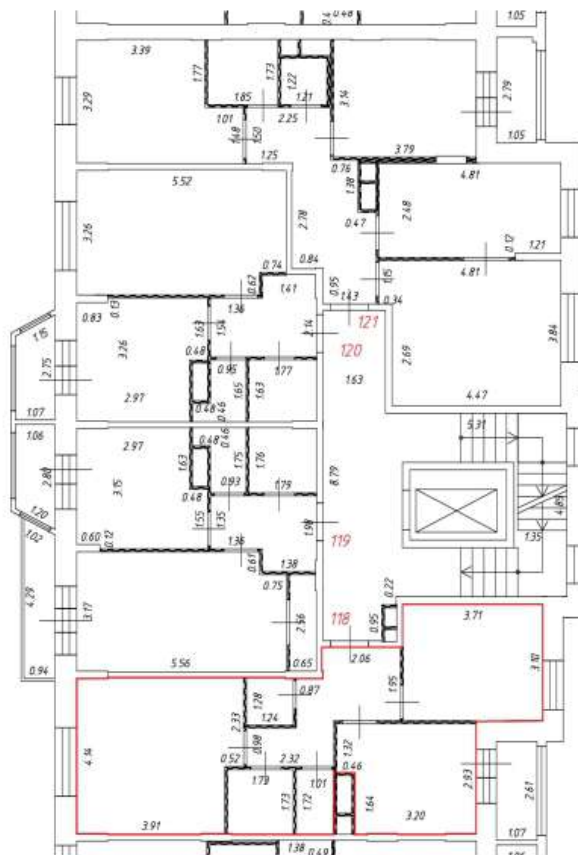
Условные обозначения:

-  - часть границы вновь образованного помещения
-  - номер помещения
-  - линейный размер
-  - стена с дверью
-  - стена с окном и дверью
-  - перегородка
-  - лоджия
-  - лифт
-  - лестница
-  - стена с дверью
-  - вентиляционный короб
-  - лоджия
-  - балкон




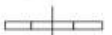


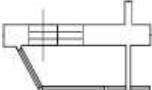
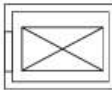
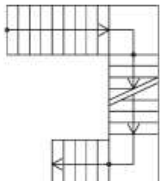


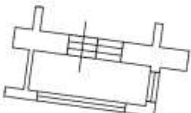
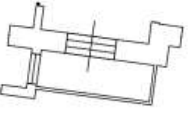
Масштаб: 1:200

Фрагмент плана этажа

2 этаж
4 подъезд



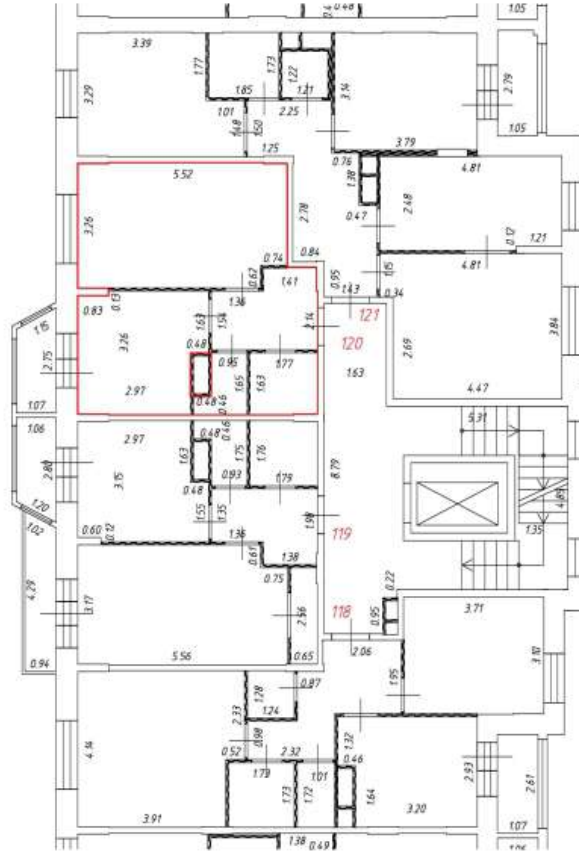
Условные обозначения:

-  - часть границы вновь образованного помещения
-  - номер помещения
-  - линейный размер
-  - стена с дверью
-  - стена с окном и дверью
-  - перегородка
-  - лоджия
-  - лифт
-  - лестница
-  - стена с дверью
-  - вентиляционный короб
-  - лоджия
-  - балкон





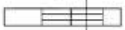

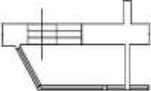
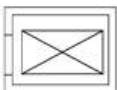
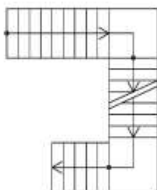


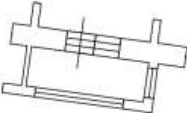
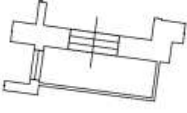
Масштаб: 1:200

Фрагмент плана этажа

2 этаж
4 подъезд



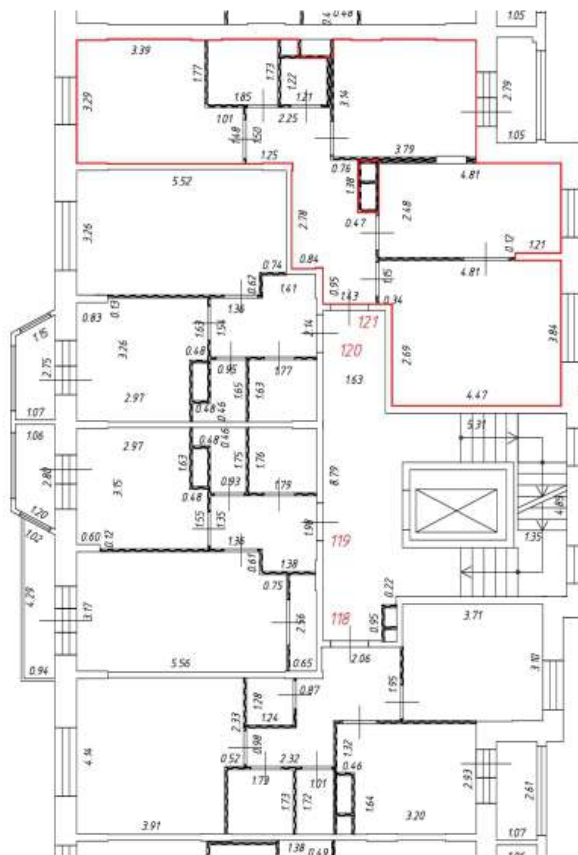
Условные обозначения:

-  - часть границы вновь образованного помещения
-  - номер помещения
-  - линейный размер
-  - стена с дверью
-  - стена с окном и дверью
-  - перегородка
-  - лоджия
-  - лифт
-  - лестница
-  - стена с дверью
-  - вентиляционный короб
-  - лоджия
-  - балкон







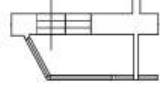
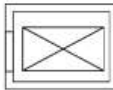
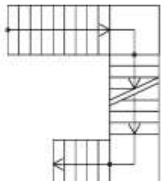
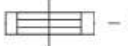

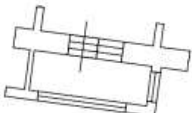
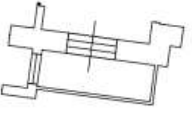
Масштаб: 1:200

Фрагмент плана этажа

2 этаж
4 подъезд



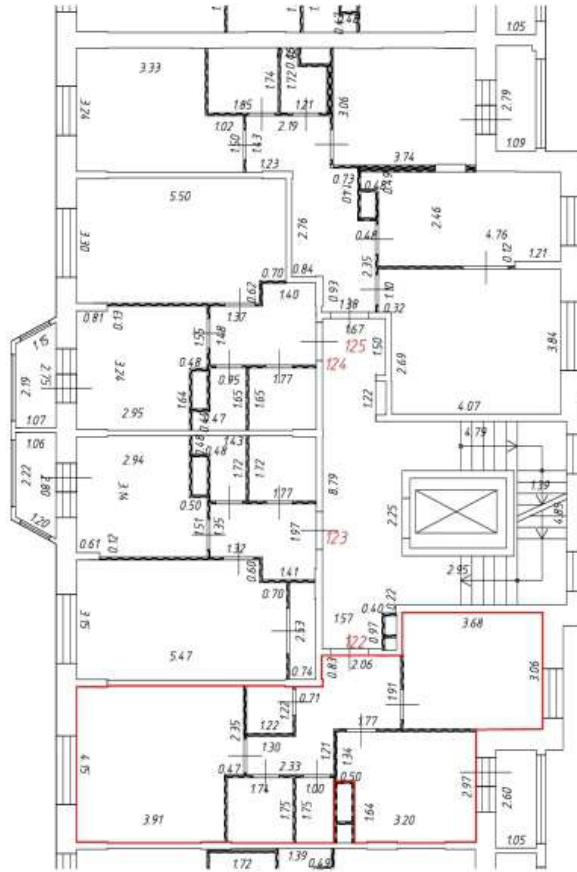
Условные обозначения:

-  - часть границы вновь образованного помещения
-  - номер помещения
-  - линейный размер
-  - стена с дверью
-  - стена с окном и дверью
-  - перегородка
-  - лоджия
-  - лифт
-  - лестница
-  - стена с дверью
-  - вентиляционный короб
-  - лоджия
-  - балкон




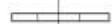
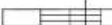

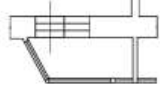

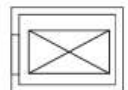
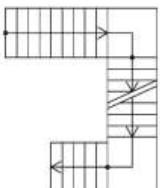
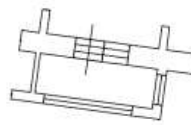
Масштаб: 1:200

Фрагмент плана этажа

3 этаж
4 подъезд

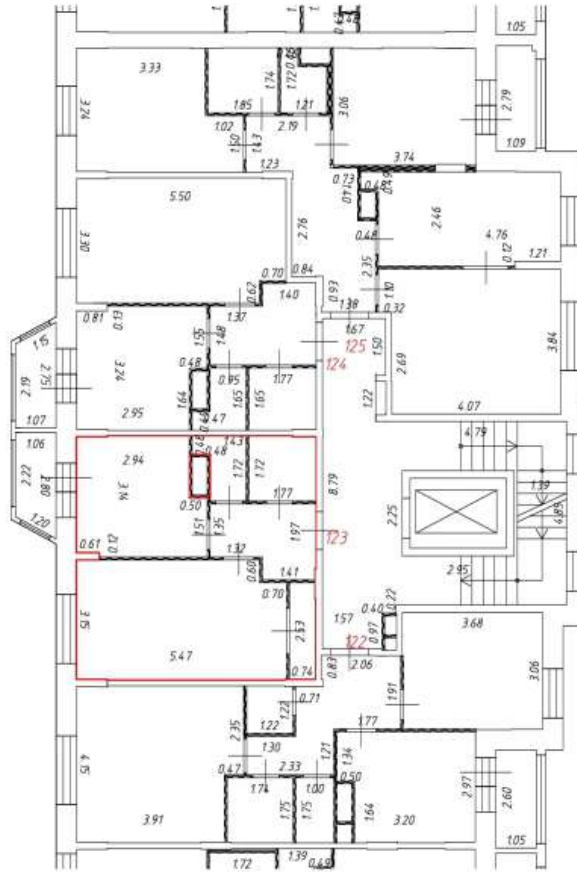


Условные обозначения:












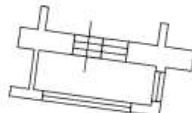
-  - часть границы вновь образованного помещения
-  - номер помещения
-  - линейный размер
-  - стена с дверью
-  - стена с окном и дверью
-  - перегородка
-  - лоджия
-  - вентиляционный короб
-  - лифт
-  - лестница
-  - лоджия

Фрагмент плана этажа

3 этаж
4 подъезд

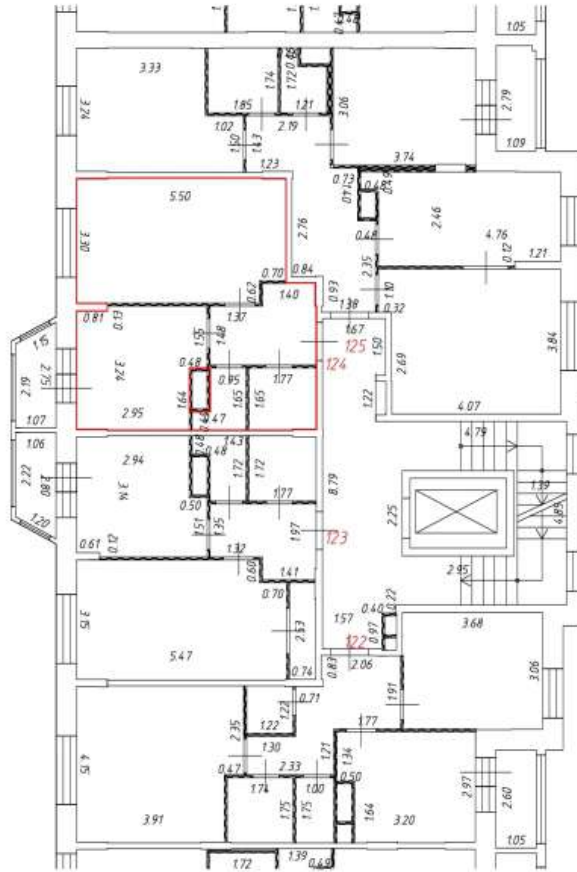


Условные обозначения:







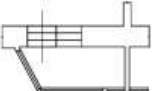
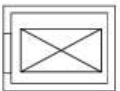
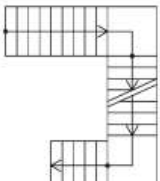


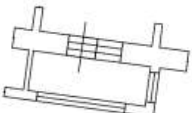
-  - часть границы вновь образованного помещения
-  - номер помещения
-  - линейный размер
-  - стена с дверью
-  - стена с окном и дверью
-  - перегородка
-  - лоджия
-  - лифт
-  - лестница
-  - стена с дверью
-  - вентиляционный короб
-  - лоджия

Фрагмент плана этажа

3 этаж
4 подъезд



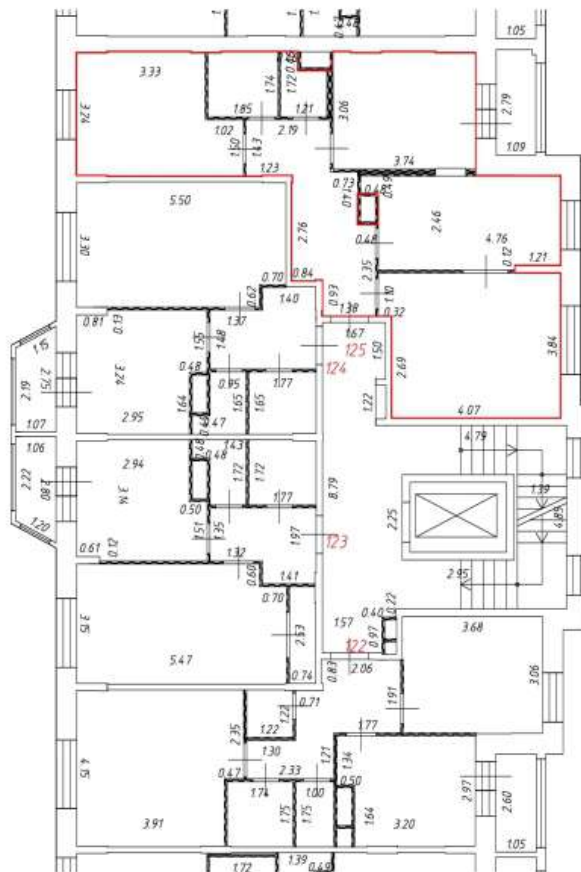
Условные обозначения:

-  - часть границы вновь образованного помещения
-  - номер помещения
-  - линейный размер
-  - стена с дверью
-  - стена с окном и дверью
-  - перегородка
-  - лоджия
-  - лифт
-  - лестница
-  - стена с дверью
-  - вентиляционный короб
-  - лоджия





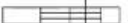


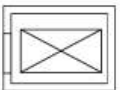
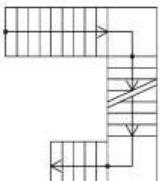


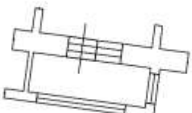
Масштаб: 1:200

Фрагмент плана этажа

3 этаж
4 подъезд

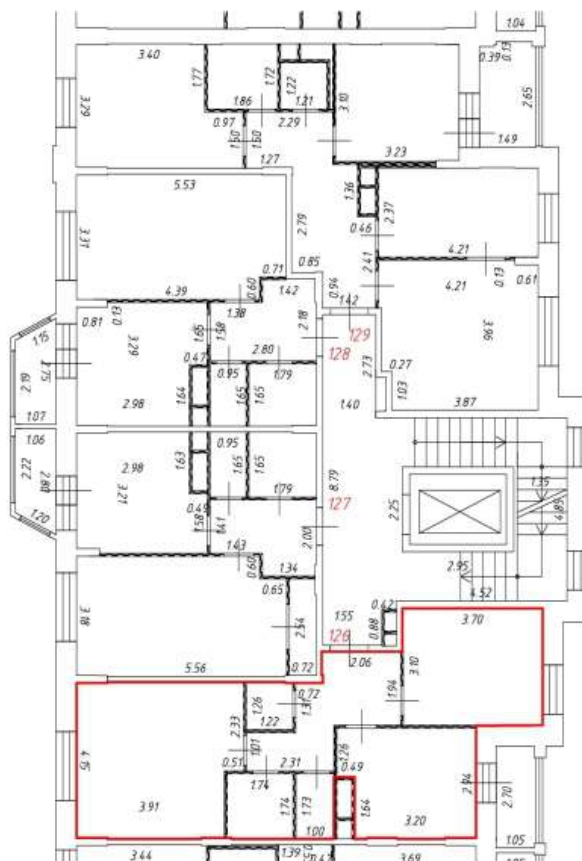


Условные обозначения:








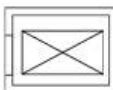
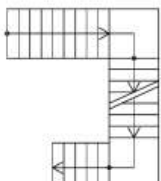


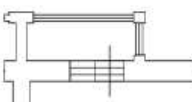
-  - часть границы вновь образованного помещения
-  - номер помещения
-  - линейный размер
-  - стена с дверью
-  - стена с окном и дверью
-  - перегородка
-  - лоджия
-  - лифт
-  - лестница
-  - стена с дверью
-  - вентиляционный короб
-  - лоджия

Фрагмент плана этажа

4 этаж
4 подъезд

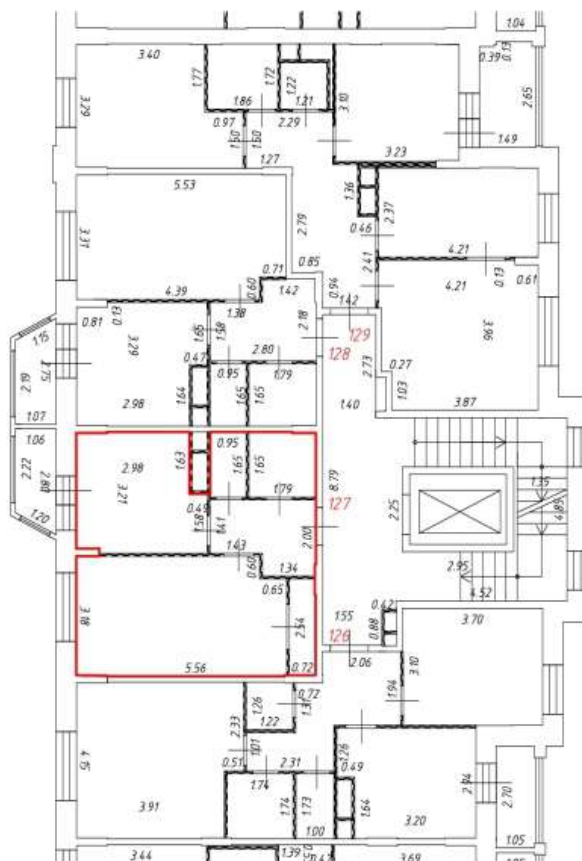


Условные обозначения:







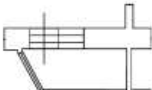
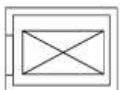
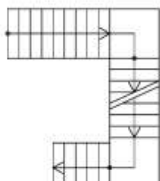


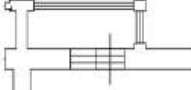
-  - часть границы вновь образованного помещения
-  - номер помещения
-  - линейный размер
-  - стена с дверью
-  - стена с окном и дверью
-  - перегородка
-  - лоджия
-  - лифт
-  - лестница
-  - стена с дверью
-  - вентиляционный короб
-  - лоджия

Фрагмент плана этажа

4 этаж
4 подъезд

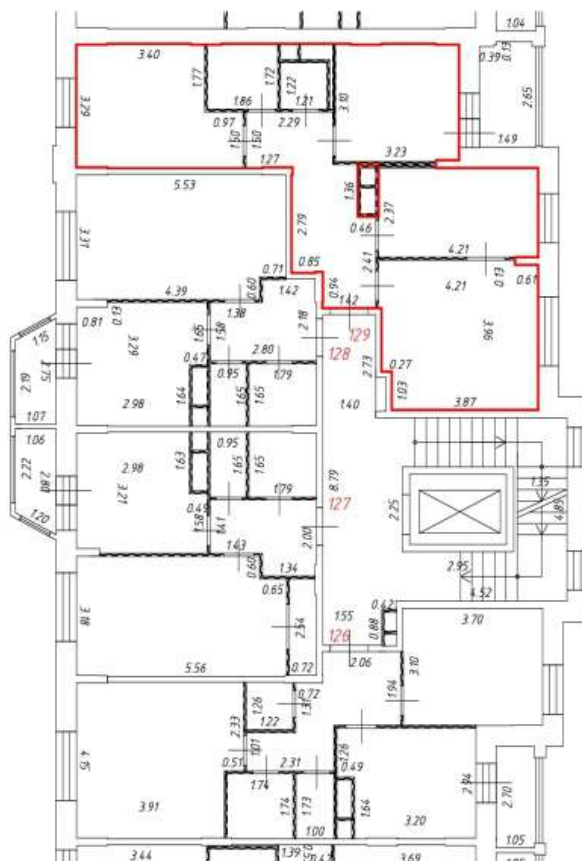


Условные обозначения:








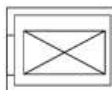
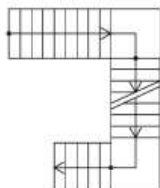


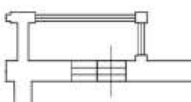
-  - часть границы вновь образованного помещения
-  - номер помещения
-  6.50 - линейный размер
-  - стена с дверью
-  - стена с окном и дверью
-  - перегородка
-  - лоджия
-  - лифт
-  - лестница
-  - стена с дверью
-  - вентиляционный короб
-  - лоджия

Фрагмент плана этажа

4 этаж
4 подъезд

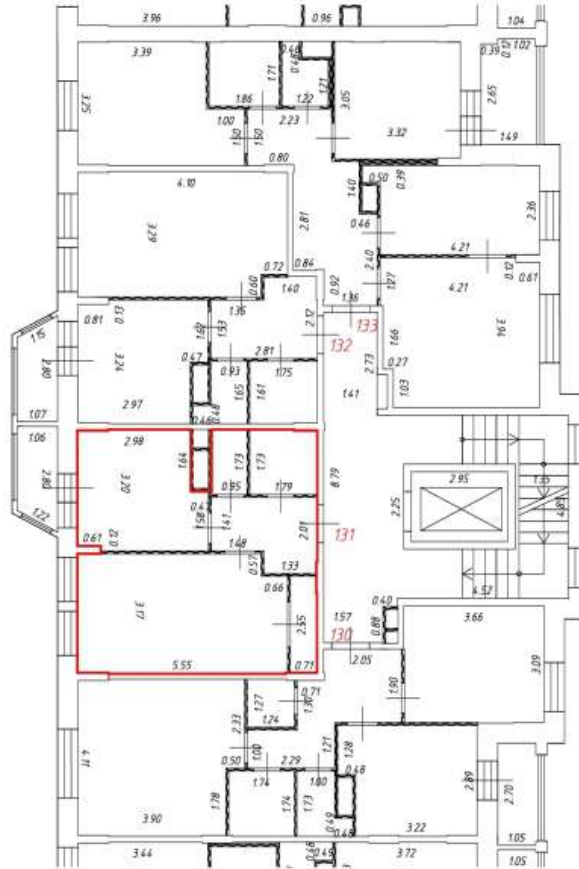


Условные обозначения:







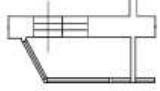

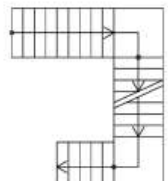
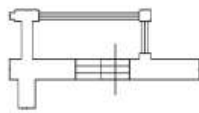
-  - часть границы вновь образованного помещения
-  - номер помещения
-  - линейный размер
-  - стена с дверью
-  - стена с окном и дверью
-  - перегородка
-  - лоджия
-  - лифт
-  - лестница
-  - стена с дверью
-  - вентиляционный короб
-  - лоджия

Фрагмент плана этажа

5 этаж
4 подъезд



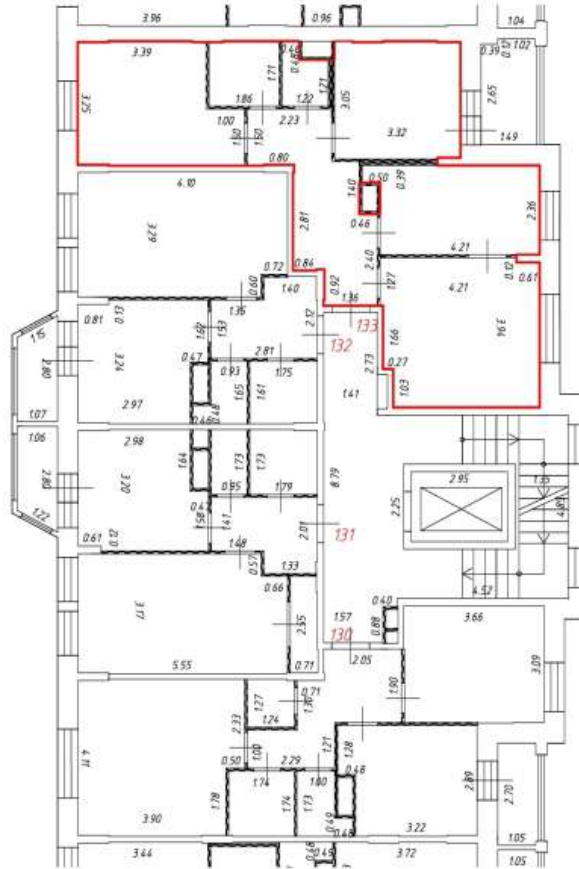
Условные обозначения:

-  - часть границы вновь образованного помещения
-  - номер помещения
-  - линейный размер
-  - стена с дверью
-  - стена с окном и дверью
-  - перегородка
-  - лоджия
-  - вентиляционный короб
-  - лифт
-  - лестница
-  - лоджия





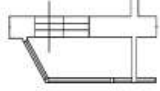
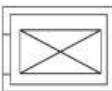
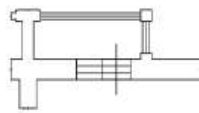
Масштаб: 1:200

Фрагмент плана этажа

5 этаж
4 подъезд



Условные обозначения:

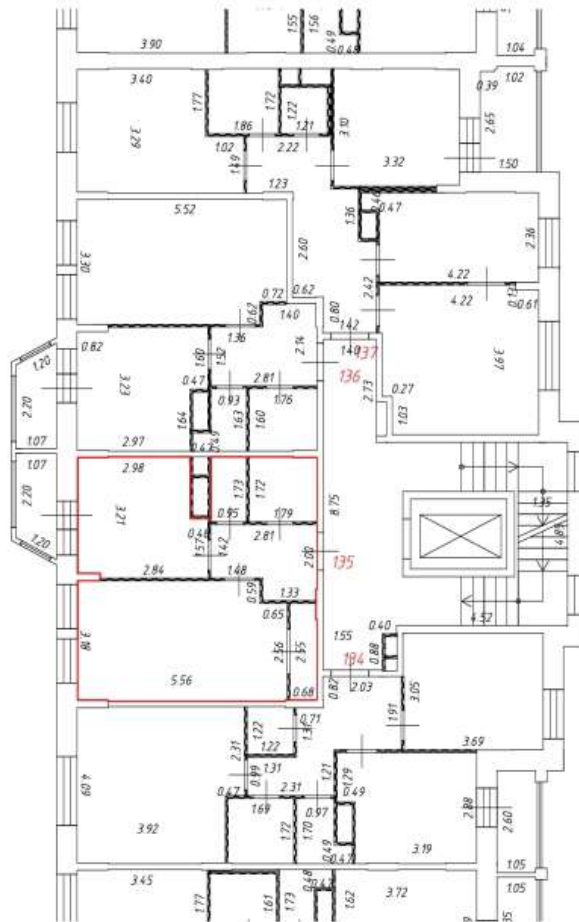
-  - часть границы вновь образованного помещения
-  - номер помещения
-  - линейный размер
-  - стена с дверью
-  - стена с окном и дверью
-  - перегородка
-  - лоджия
-  - лифт
-  - лестница
-  - стена с дверью
-  - вентиляционный короб
-  - лоджия

Масштаб: 1:200

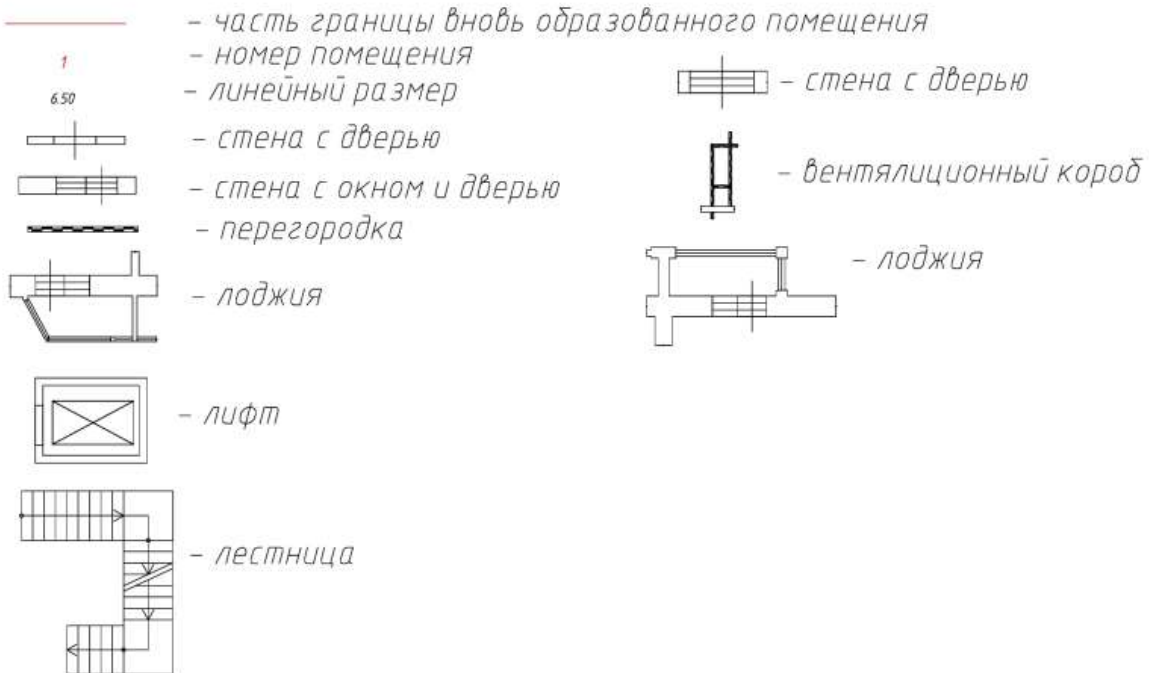
Фрагмент плана этажа

6 этаж

4 подъезд



Условные обозначения:

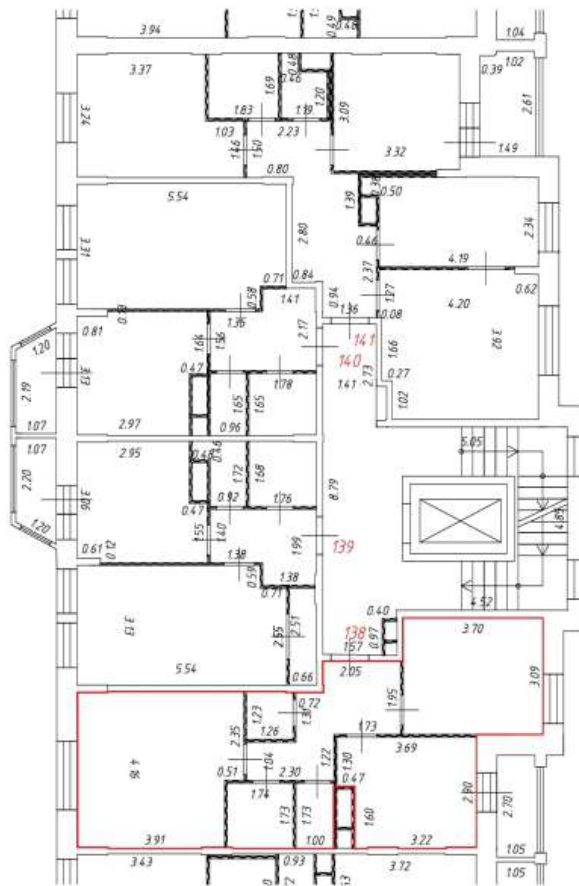


Масштаб: 1:200





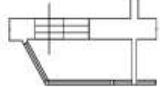
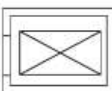
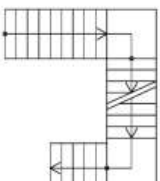


Фрагмент плана этажа

7 этаж

4 подъезд



Условные обозначения:

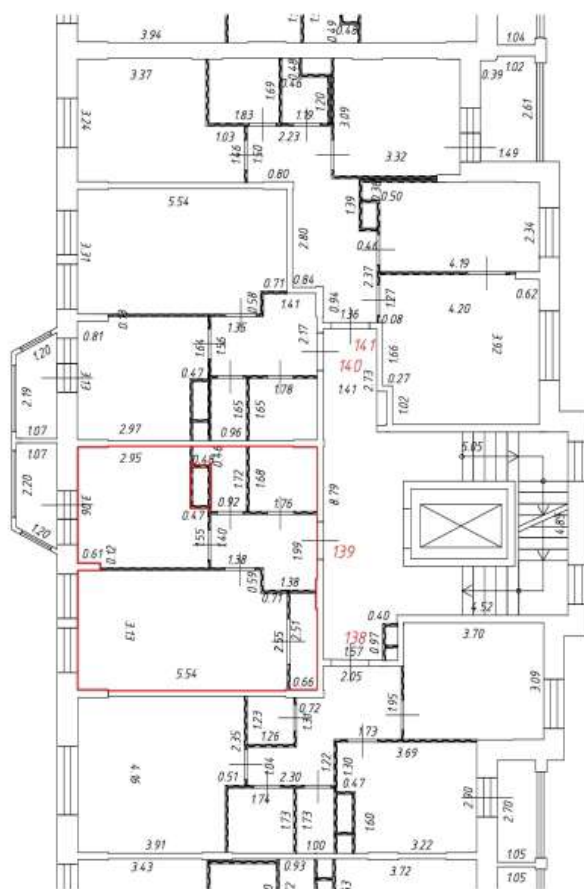
-  - часть границы вновь образованного помещения
-  - номер помещения
-  - линейный размер
-  - стена с дверью
-  - стена с окном и дверью
-  - перегородка
-  - лоджия
-  - лифт
-  - лестница
-  - стена с дверью
-  - вентиляционный короб
-  - лоджия
-  - балкон

Масштаб: 1:200



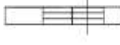
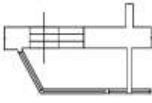
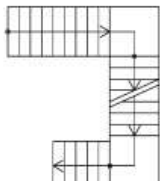

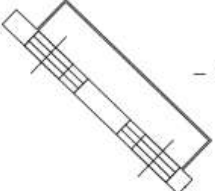
Фрагмент плана этажа

7 этаж

4 подъезд



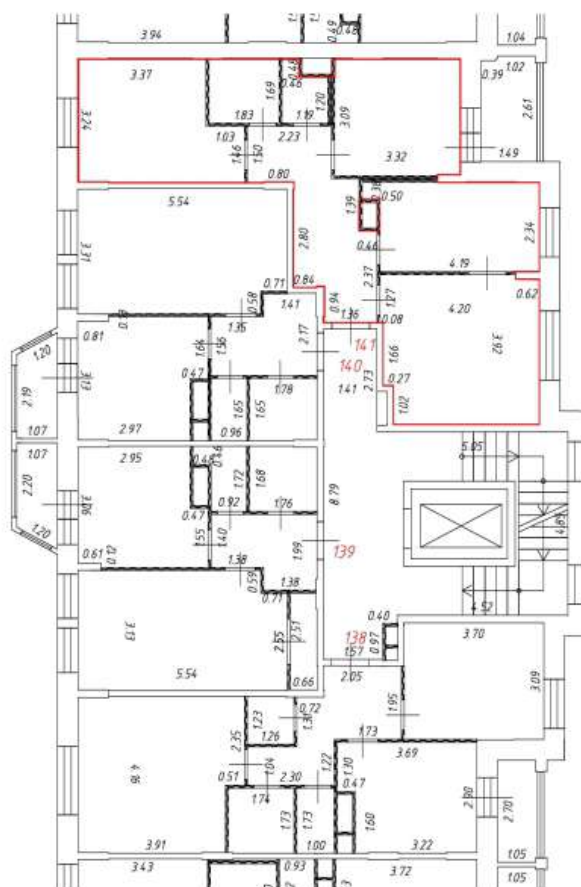
Условные обозначения:

-  - часть границы вновь образованного помещения
-  - номер помещения
-  - линейный размер
-  - стена с дверью
-  - стена с окном и дверью
-  - перегородка
-  - лоджия
-  - лифт
-  - лестница
-  - стена с дверью
-  - вентиляционный короб
-  - лоджия
-  - балкон

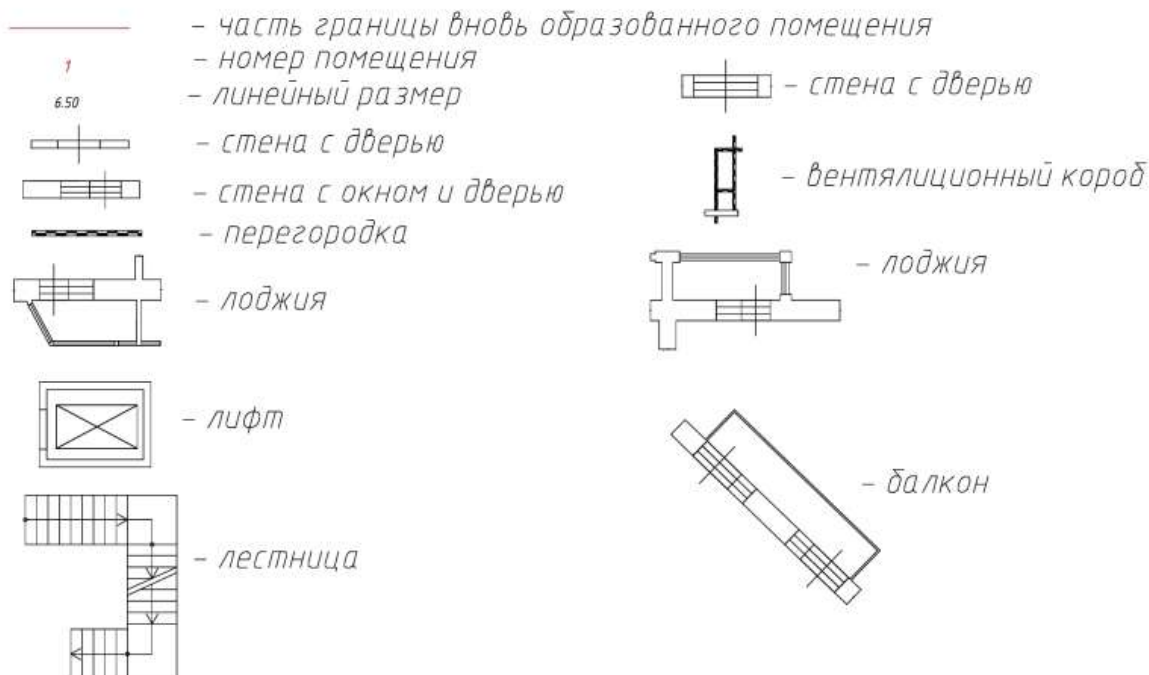
Фрагмент плана этажа

7 этаж

4 подъезд



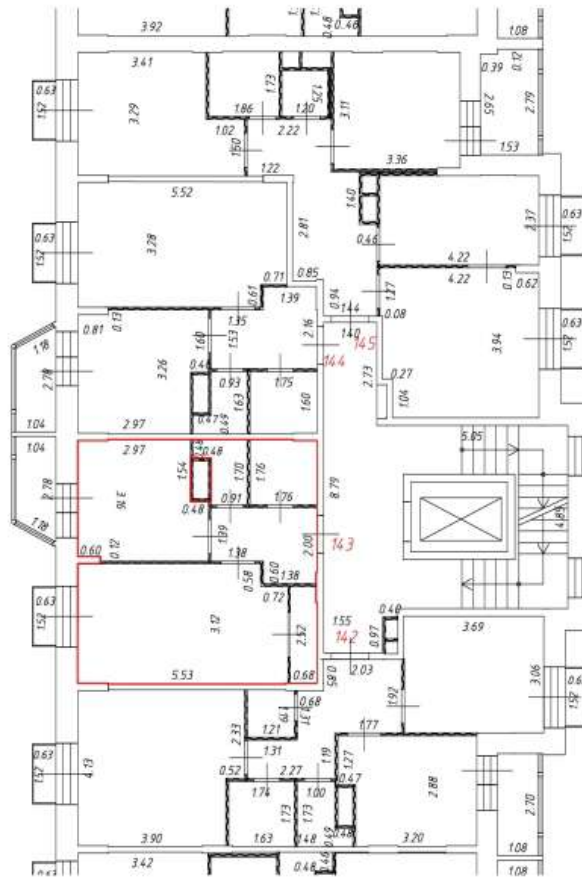
Условные обозначения:











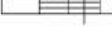
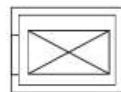

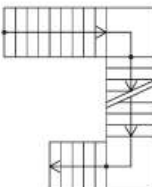

Масштаб: 1:200

Фрагмент плана этажа

8 этаж
4 подъезд



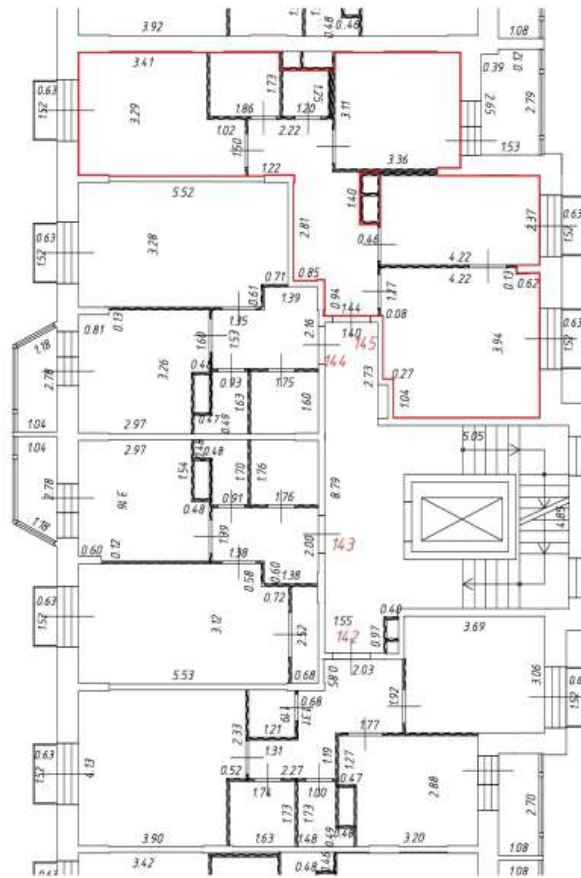
Условные обозначения:

- | | | | |
|---|---|---|------------------------|
|  | - часть границы вновь образованного помещения |  | - балкон |
|  | - номер помещения |  | - стена с дверью |
|  | - линейный размер |  | - вентиляционный короб |
|  | - стена с дверью |  | - лоджия |
|  | - стена с окном и дверью |  | - лифт |
|  | - перегородка |  | - лестница |
|  | - лоджия | | |





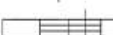

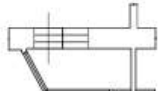
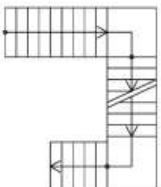



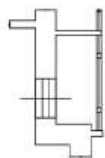
Масштаб: 1:200

Фрагмент плана этажа

8 этаж
4 подъезд



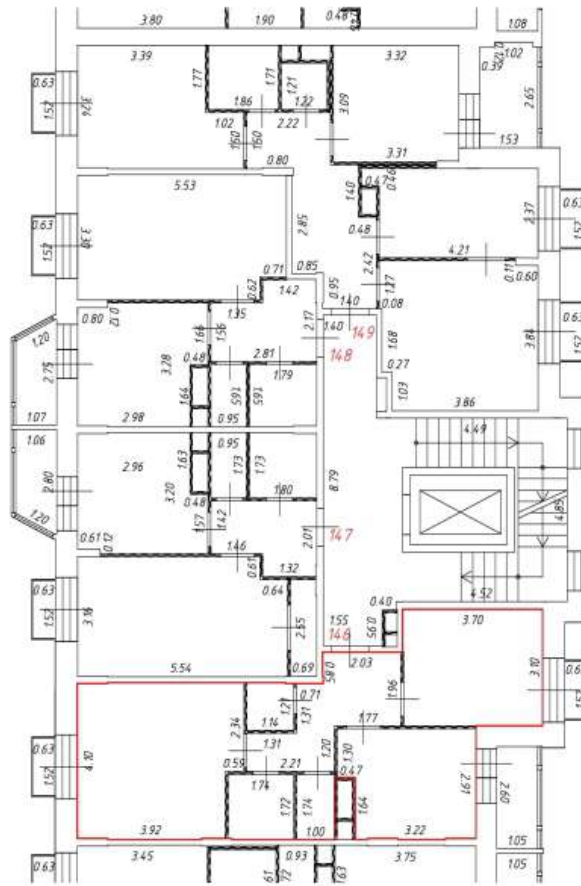
Условные обозначения:

-  - часть границы вновь образованного помещения
-  - номер помещения
-  - линейный размер
-  - стена с дверью
-  - стена с окном и дверью
-  - перегородка
-  - лоджия
-  - лифт
-  - лестница
-  - балкон
-  - стена с дверью
-  - вентиляционный короб
-  - лоджия




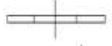


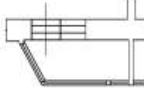
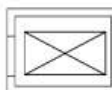
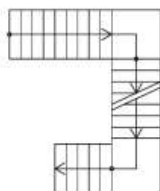



Масштаб: 1:200

Фрагмент плана этажа

9 этаж
4 подъезд



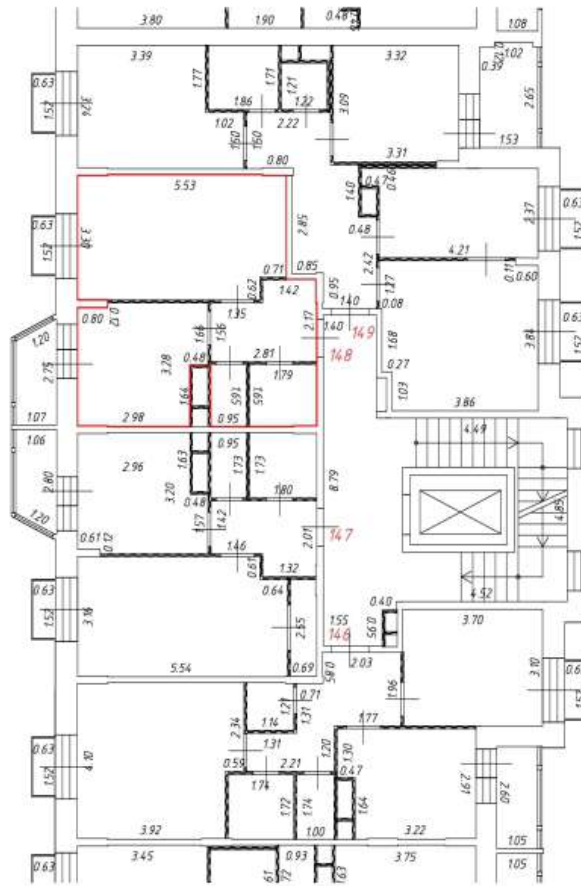
Условные обозначения:

-  - часть границы вновь образованного помещения
-  - номер помещения
-  - линейный размер
-  - стена с дверью
-  - стена с окном и дверью
-  - перегородка
-  - лоджия
-  - лифт
-  - лестница
-  - балкон
-  - стена с дверью
-  - вентиляционный короб





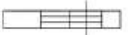


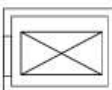
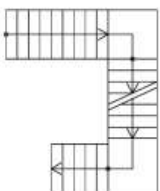



Масштаб: 1:200

Фрагмент плана этажа

9 этаж
4 подъезд



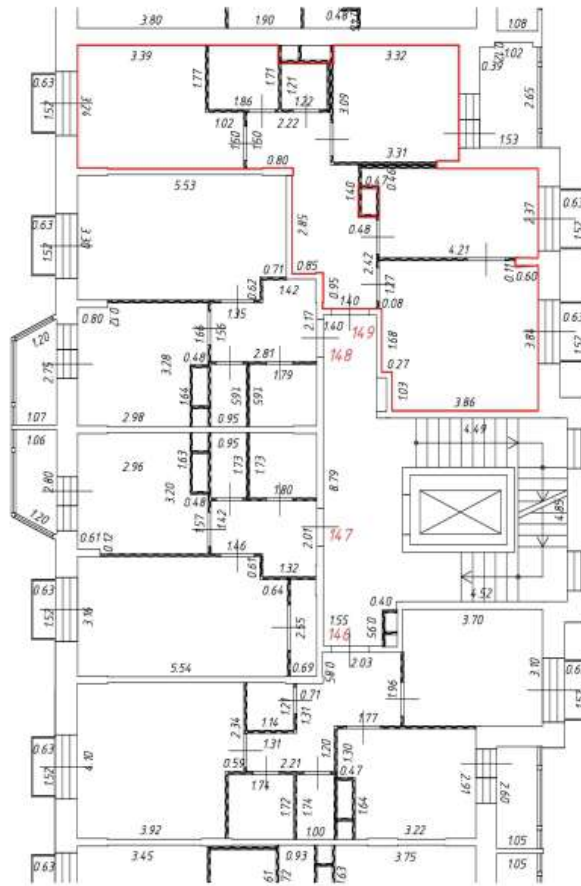
Условные обозначения:

-  - часть границы вновь образованного помещения
-  - номер помещения
-  - линейный размер
-  - стена с дверью
-  - стена с окном и дверью
-  - перегородка
-  - лоджия
-  - лифт
-  - лестница
-  - балкон
-  - стена с дверью
-  - вентиляционный короб


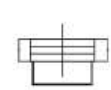


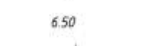

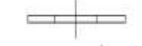



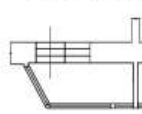
Масштаб: 1:200

Фрагмент плана этажа

9 этаж
4 подъезд



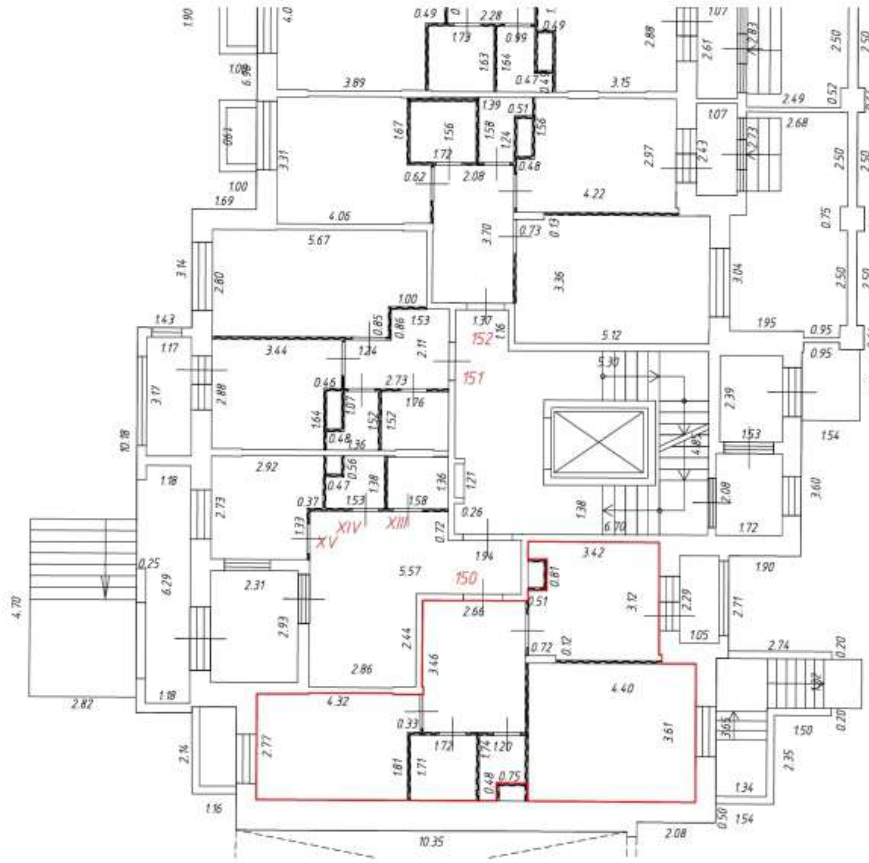
Условные обозначения:

- | | | | |
|--|---|---|--------------------------|
|  | - часть границы вновь образованного помещения |  | - балкон |
|  | - номер помещения |  | - стена с дверью |
|  | - линейный размер |  | - стена с окном и дверью |
|  | - стена с дверью |  | - перегородка |
|  | - лоджия |  | - вентиляционный короб |
|  | - лифт | | |
|  | - лестница | | |







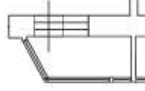
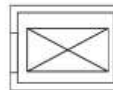
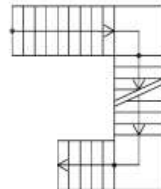


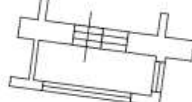
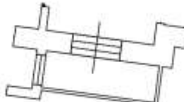
Масштаб: 1:200

Фрагмент плана этажа

1 этаж
5 подъезд



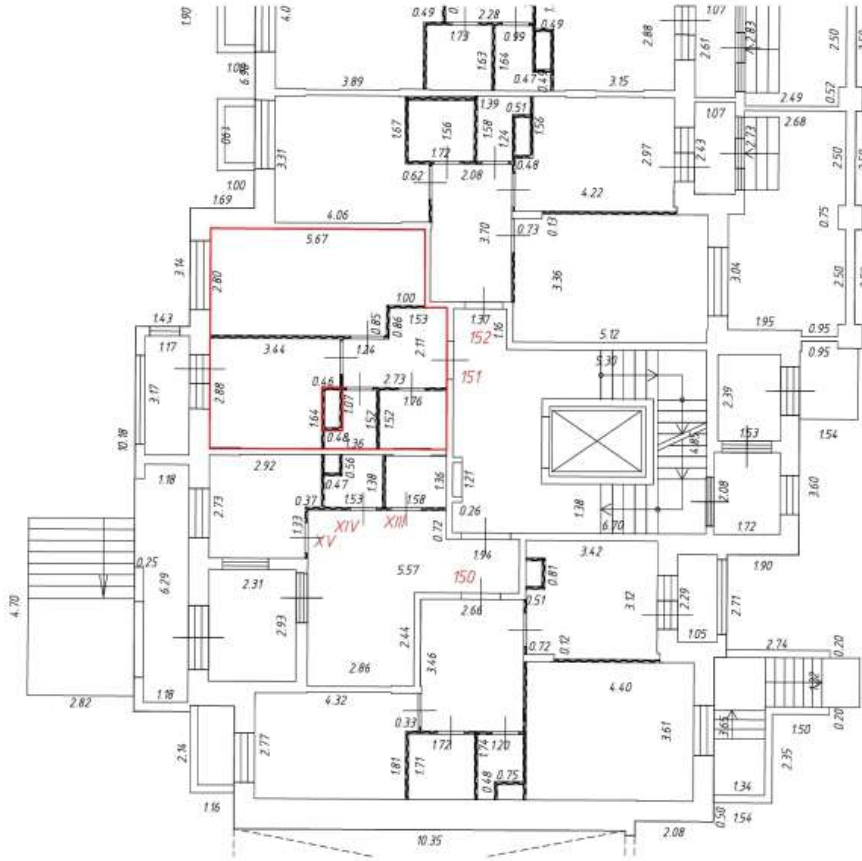
Условные обозначения:

-  - часть границы вновь образованного помещения
-  - номер помещения
-  - линейный размер
-  - стена с дверью
-  - стена с окном и дверью
-  - перегородка
-  - лоджия
-  - лифт
-  - лестница
-  - стена с дверью
-  - вентиляционный короб
-  - лоджия
-  - балкон






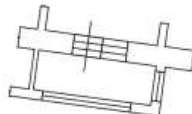

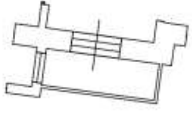


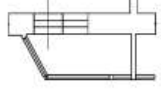
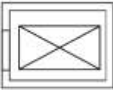
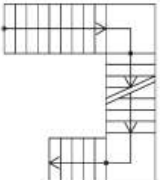
Масштаб: 1:200

Фрагмент плана этажа

1 этаж
5 подъезд



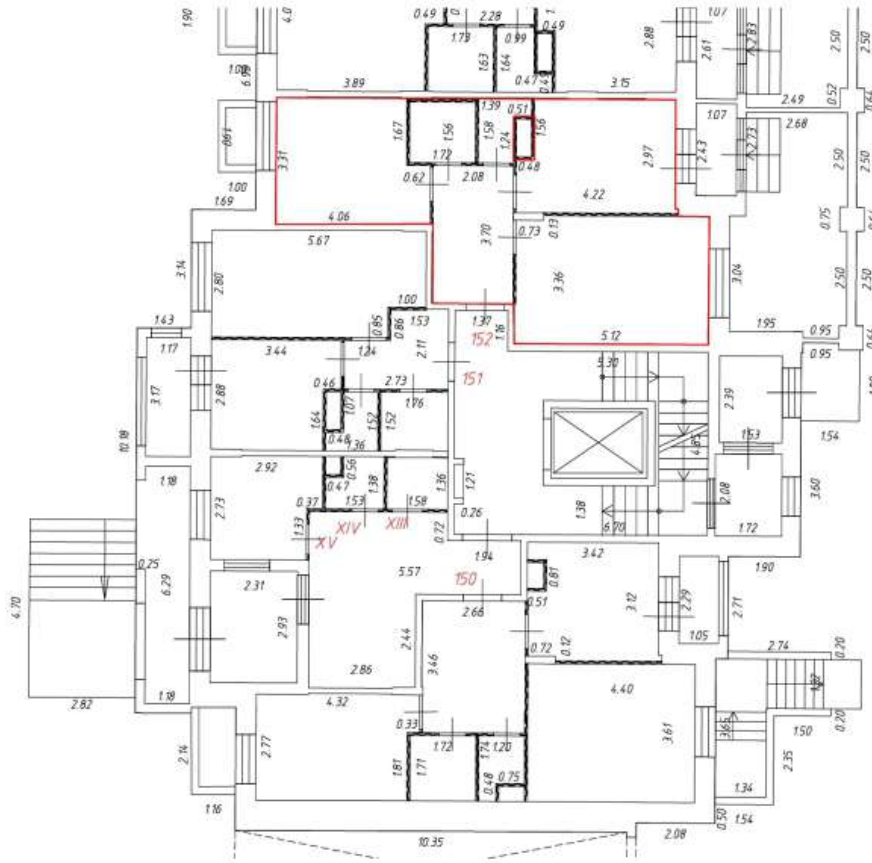
Условные обозначения:

- | | | | |
|---|---|--|------------------------|
|  | - часть границы вновь образованного помещения |  | - стена с дверью |
|  | - номер помещения |  | - вентиляционный короб |
|  | - линейный размер |  | - лоджия |
|  | - стена с дверью |  | - балкон |
|  | - стена с окном и дверью | | |
|  | - перегородка | | |
|  | - лоджия | | |
|  | - лифт | | |
|  | - лестница | | |






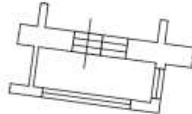

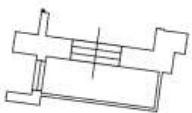


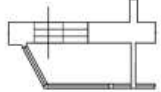
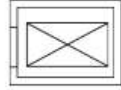
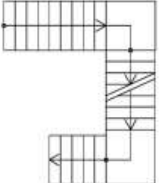
Масштаб: 1:200

Фрагмент плана этажа

1 этаж
5 подъезд

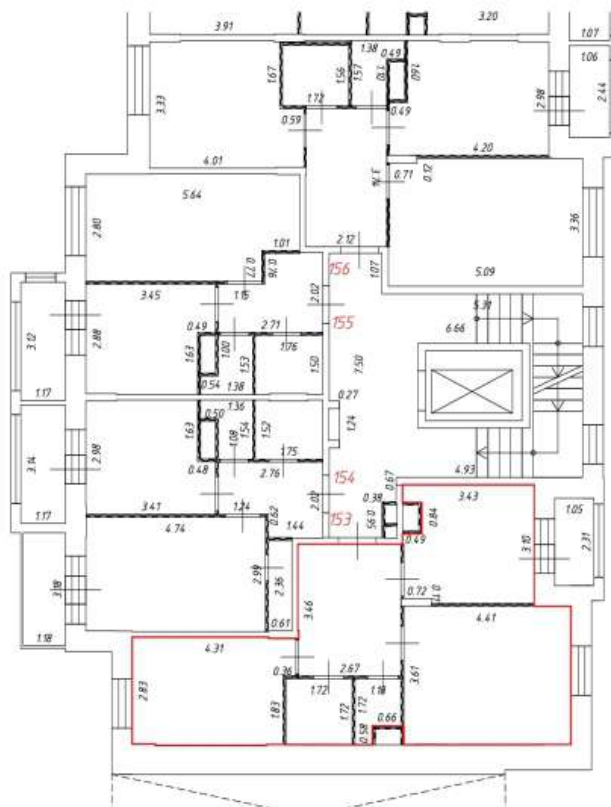


Условные обозначения:






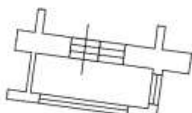

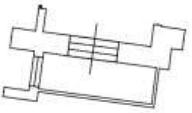
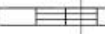

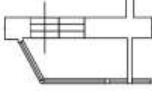
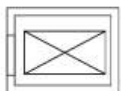
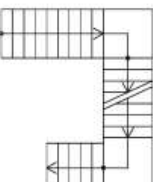
- | | | | |
|---|---|--|------------------------|
|  | - часть границы вновь образованного помещения |  | - стена с дверью |
|  | - номер помещения |  | - вентиляционный короб |
|  | - линейный размер |  | - лоджия |
|  | - стена с дверью |  | - балкон |
|  | - стена с окном и дверью | | |
|  | - перегородка | | |
|  | - лоджия | | |
|  | - лифт | | |
|  | - лестница | | |

Фрагмент плана этажа

2 этаж
5 подъезд

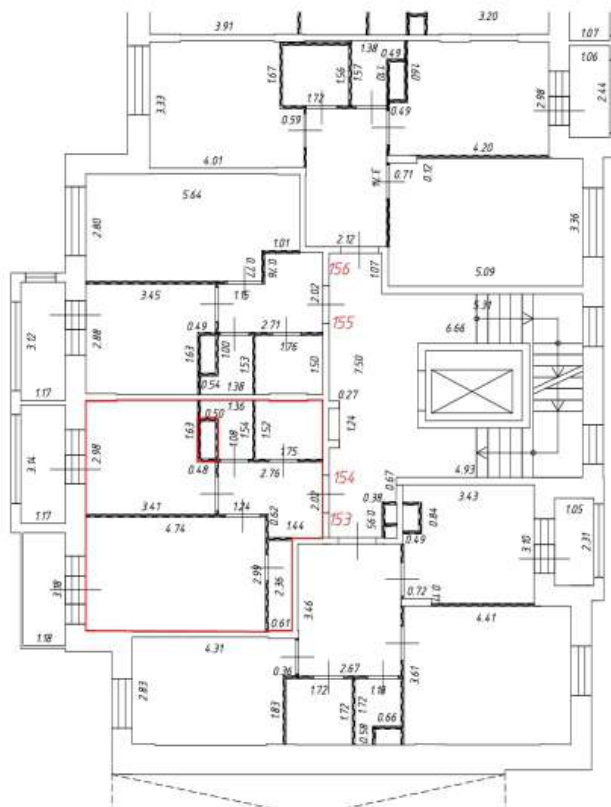


Условные обозначения:




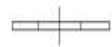
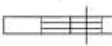

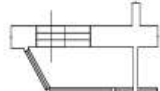
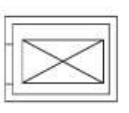
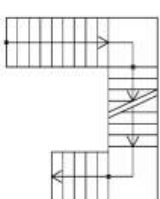


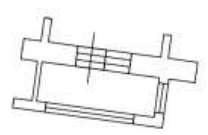
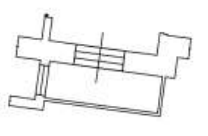
- | | | | |
|---|---|--|------------------------|
|  | - часть границы вновь образованного помещения |  | - стена с дверью |
|  | - номер помещения |  | - вентиляционный короб |
|  | - линейный размер |  | - лоджия |
|  | - стена с дверью |  | - балкон |
|  | - стена с окном и дверью | | |
|  | - перегородка | | |
|  | - лоджия | | |
|  | - лифт | | |
|  | - лестница | | |

Фрагмент плана этажа

2 этаж
5 подъезд

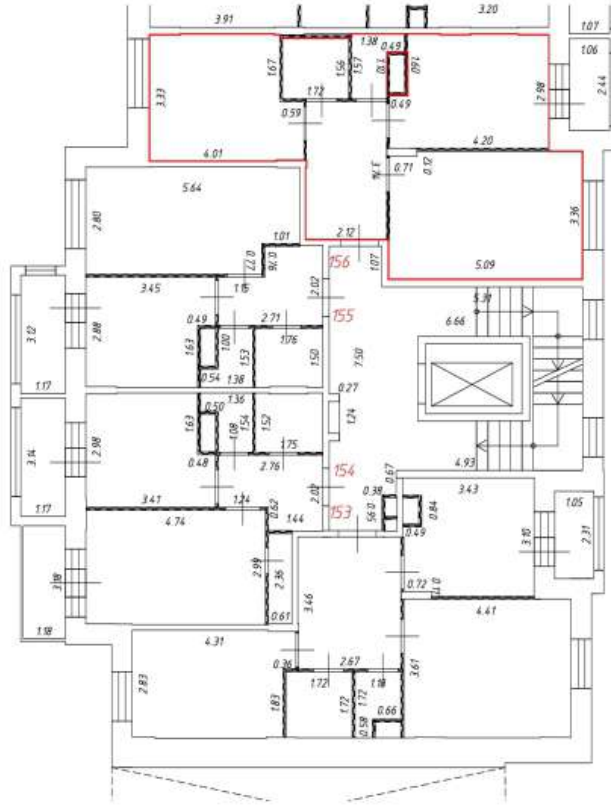


Условные обозначения:





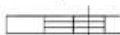

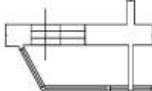
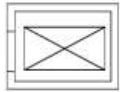
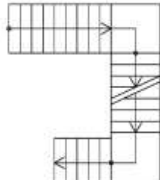


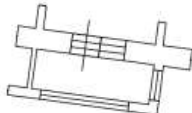
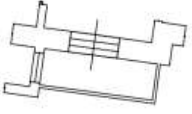
-  - часть границы вновь образованного помещения
-  - номер помещения
-  - линейный размер
-  - стена с дверью
-  - стена с окном и дверью
-  - перегородка
-  - лоджия
-  - лифт
-  - лестница
-  - стена с дверью
-  - вентиляционный короб
-  - лоджия
-  - балкон

Фрагмент плана этажа

2 этаж
5 подъезд



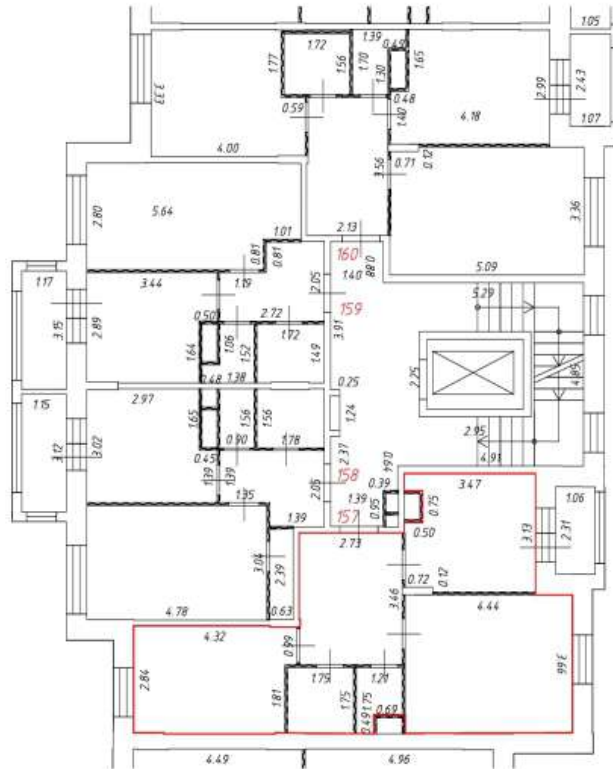
Условные обозначения:

-  - часть границы вновь образованного помещения
-  - номер помещения
-  - линейный размер
-  - стена с дверью
-  - стена с окном и дверью
-  - перегородка
-  - лоджия
-  - лифт
-  - лестница
-  - стена с дверью
-  - вентиляционный короб
-  - лоджия
-  - балкон







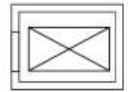
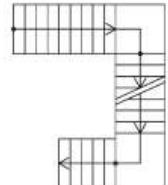


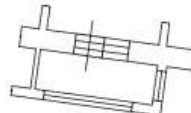
Масштаб: 1:200

Фрагмент плана этажа

3 этаж
5 подъезд

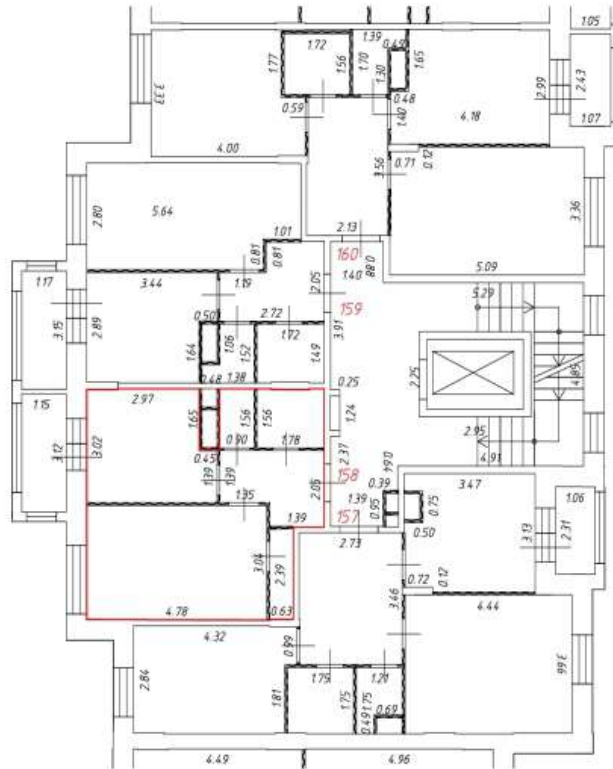


Условные обозначения:





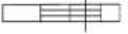


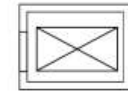
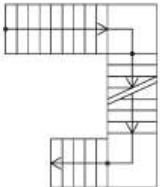


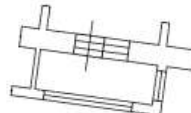
-  - часть границы вновь образованного помещения
-  - номер помещения
-  - линейный размер
-  - стена с дверью
-  - стена с окном и дверью
-  - перегородка
-  - лоджия
-  - лифт
-  - лестница
-  - стена с дверью
-  - вентиляционный короб
-  - лоджия

Фрагмент плана этажа

3 этаж
5 подъезд

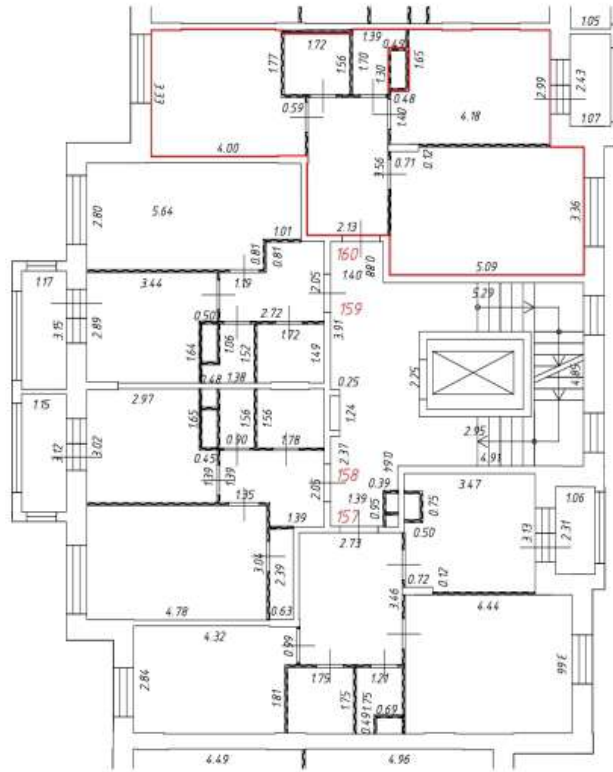


Условные обозначения:




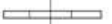
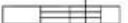


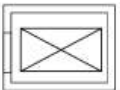
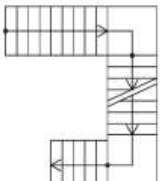


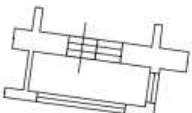
-  - часть границы вновь образованного помещения
-  - номер помещения
-  - линейный размер
-  - стена с дверью
-  - стена с окном и дверью
-  - перегородка
-  - лоджия
-  - лифт
-  - лестница
-  - стена с дверью
-  - вентиляционный короб
-  - лоджия

Фрагмент плана этажа

3 этаж
5 подъезд

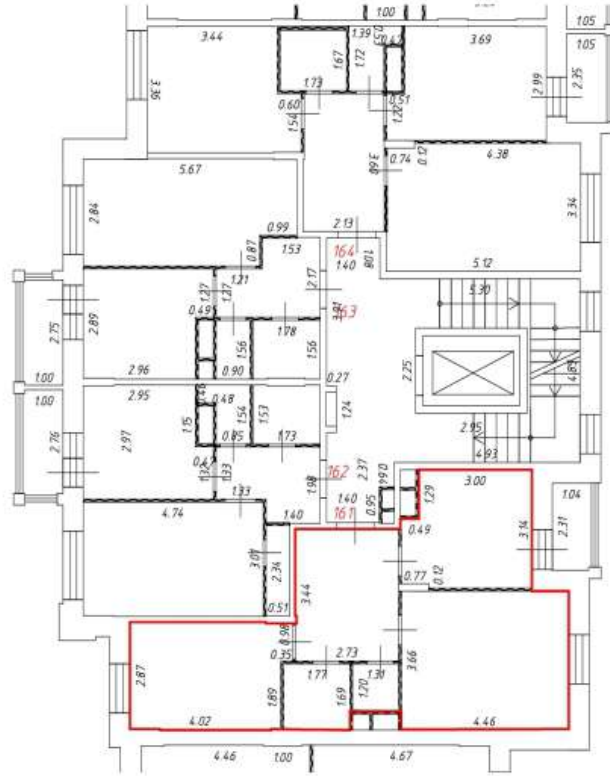


Условные обозначения:

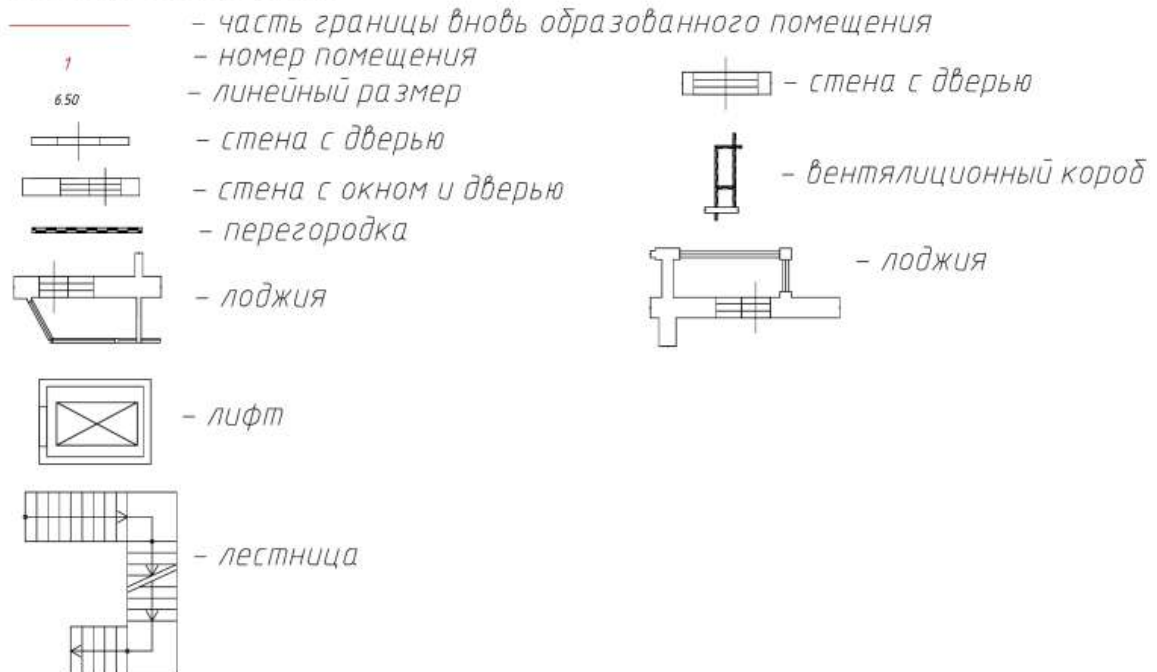
-  - часть границы вновь образованного помещения
-  - номер помещения
-  - линейный размер
-  - стена с дверью
-  - стена с окном и дверью
-  - перегородка
-  - лоджия
-  - лифт
-  - лестница
-  - стена с дверью
-  - вентиляционный короб
-  - лоджия

Фрагмент плана этажа

4 этаж
5 подъезд



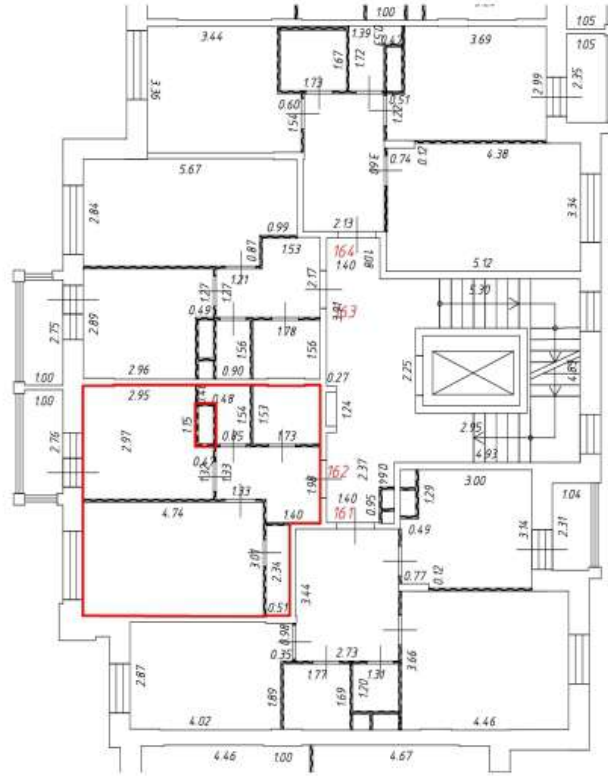
Условные обозначения:









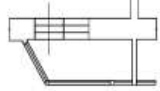
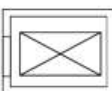
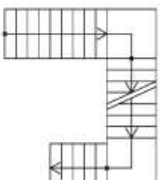


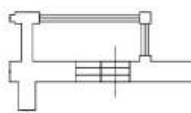
Масштаб: 1:200

Фрагмент плана этажа

4 этаж
5 подъезд



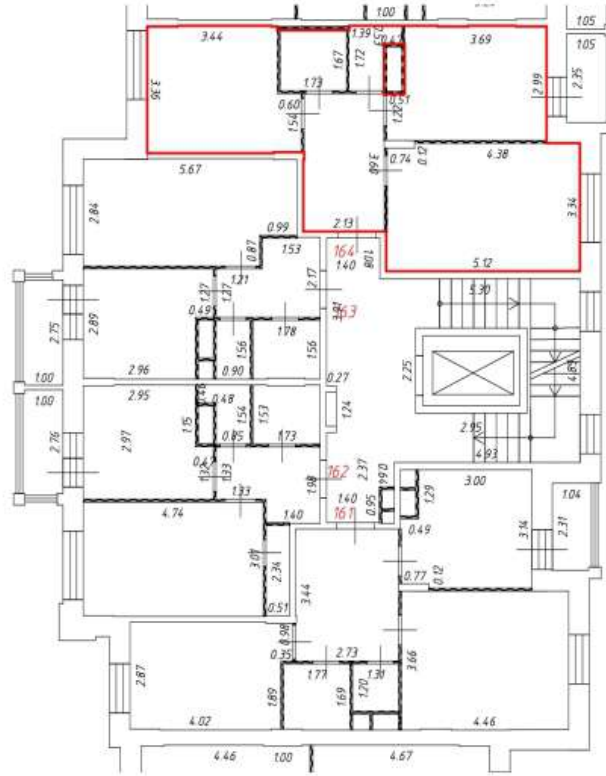
Условные обозначения:

-  - часть границы вновь образованного помещения
-  - номер помещения
-  - линейный размер
-  - стена с дверью
-  - стена с окном и дверью
-  - перегородка
-  - лоджия
-  - лифт
-  - лестница
-  - стена с дверью
-  - вентиляционный короб
-  - лоджия







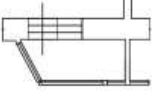
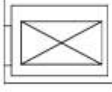
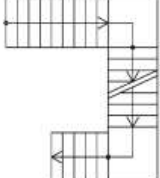


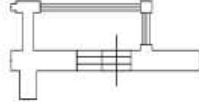
Масштаб: 1:200

Фрагмент плана этажа

4 этаж
5 подъезд



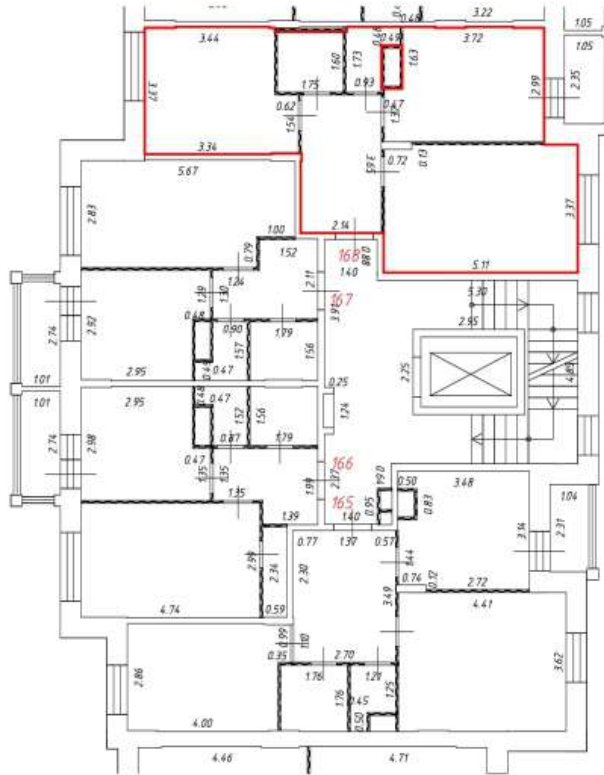
Условные обозначения:

-  - часть границы вновь образованного помещения
-  - номер помещения
-  6.50 - линейный размер
-  - стена с дверью
-  - стена с окном и дверью
-  - перегородка
-  - лоджия
-  - лифт
-  - лестница
-  - стена с дверью
-  - вентиляционный короб
-  - лоджия


Масштаб: 1:200

Фрагмент плана этажа

5 этаж
5 подъезд



Условные обозначения:

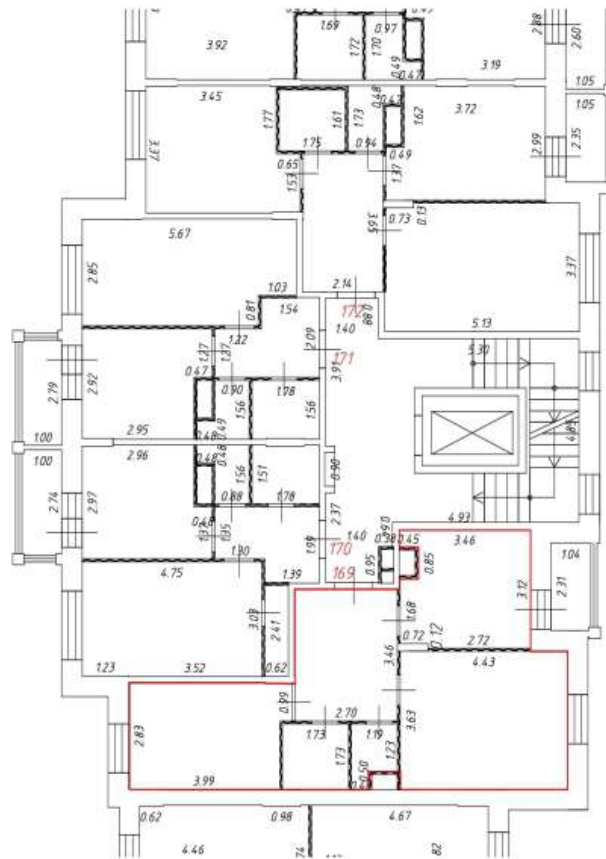
-  - часть границы вновь образованного помещения
-  - номер помещения
-  - линейный размер
-  - стена с дверью
-  - стена с окном и дверью
-  - перегородка
-  - лоджия
-  - лифт
-  - лестница
-  - стена с дверью
-  - вентиляционный короб
-  - лоджия

Масштаб: 1:200






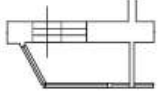
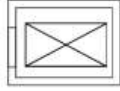


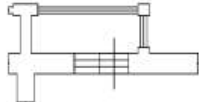
Фрагмент плана этажа

6 этаж

5 подъезд



Условные обозначения:

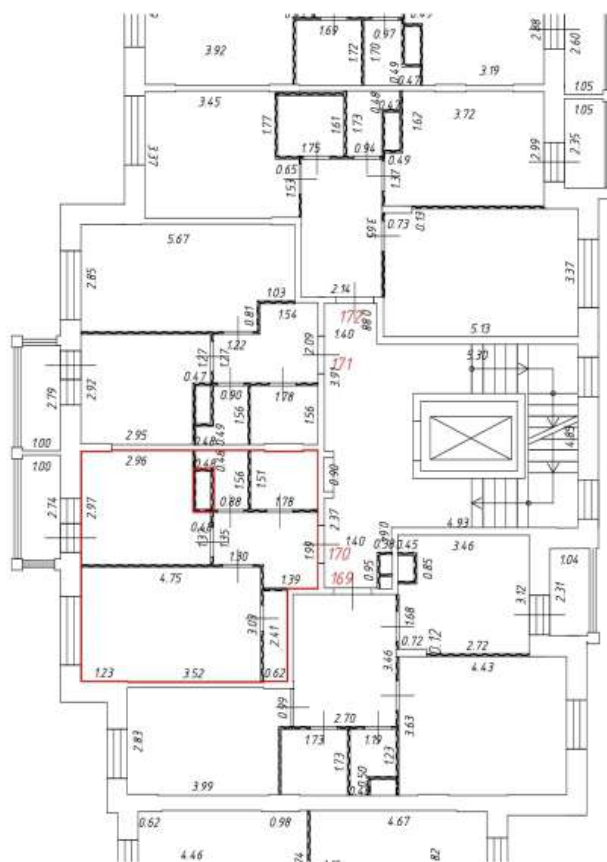
-  - часть границы вновь образованного помещения
-  - номер помещения
-  - линейный размер
-  - стена с дверью
-  - стена с окном и дверью
-  - перегородка
-  - лоджия
-  - лифт
-  - лестница
-  - стена с дверью
-  - вентиляционный короб
-  - лоджия

Масштаб: 1:200








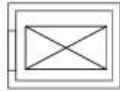
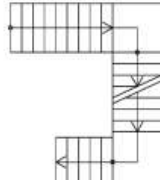


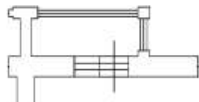
Фрагмент плана этажа

6 этаж

5 подъезд



Условные обозначения:

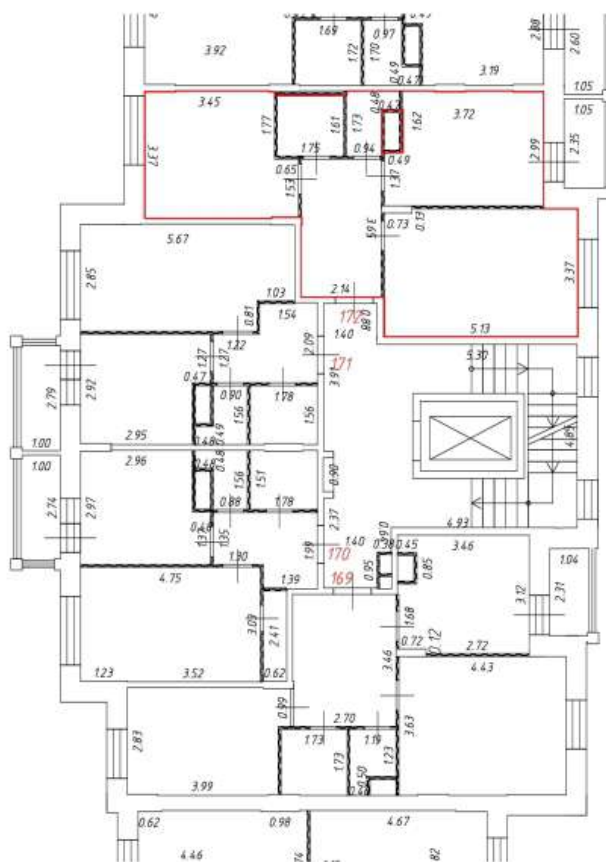
-  - часть границы вновь образованного помещения
-  - номер помещения
-  - линейный размер
-  - стена с дверью
-  - стена с окном и дверью
-  - перегородка
-  - лоджия
-  - лифт
-  - лестница
-  - стена с дверью
-  - вентиляционный короб
-  - лоджия

Масштаб: 1:200







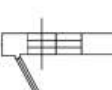
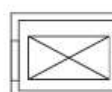
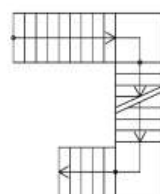


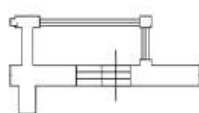
Фрагмент плана этажа

6 этаж

5 подъезд



Условные обозначения:

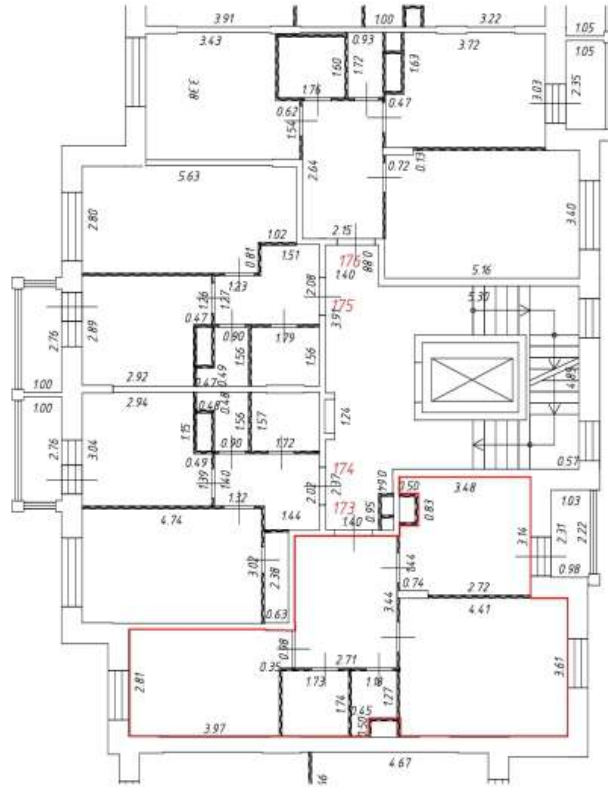
-  - часть границы вновь образованного помещения
-  - номер помещения
-  650 - линейный размер
-  - стена с дверью
-  - стена с окном и дверью
-  - перегородка
-  - лоджия
-  - лифт
-  - лестница
-  - стена с дверью
-  - вентиляционный короб
-  - лоджия

Масштаб: 1:200


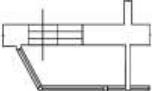


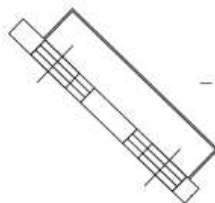
Фрагмент плана этажа

7 этаж

5 подъезд



Условные обозначения:

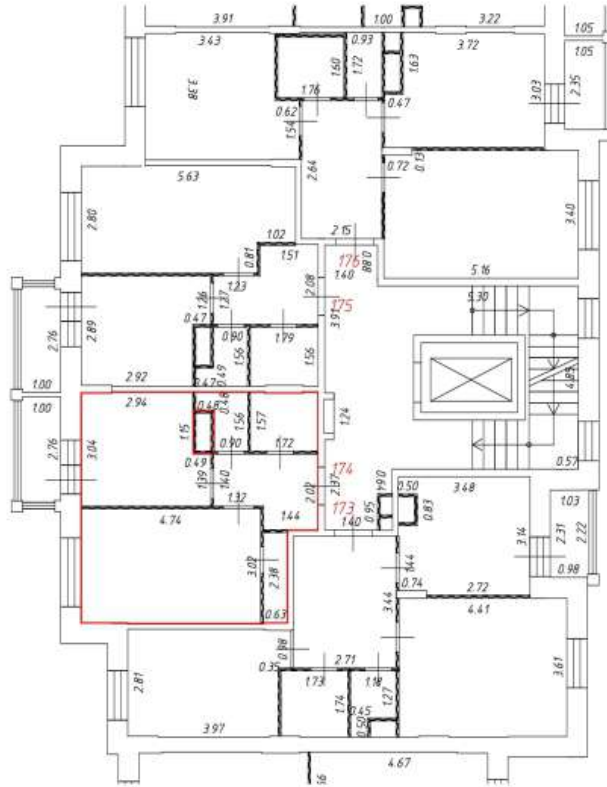
-  - часть границы вновь образованного помещения
-  - номер помещения
-  - линейный размер
-  - стена с дверью
-  - стена с окном и дверью
-  - перегородка
-  - лоджия
-  - лифт
-  - лестница
-  - стена с дверью
-  - вентиляционный короб
-  - лоджия
-  - балкон

Масштаб: 1:200



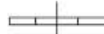
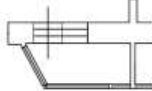
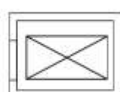

Фрагмент плана этажа

7 этаж

5 подъезд



Условные обозначения:

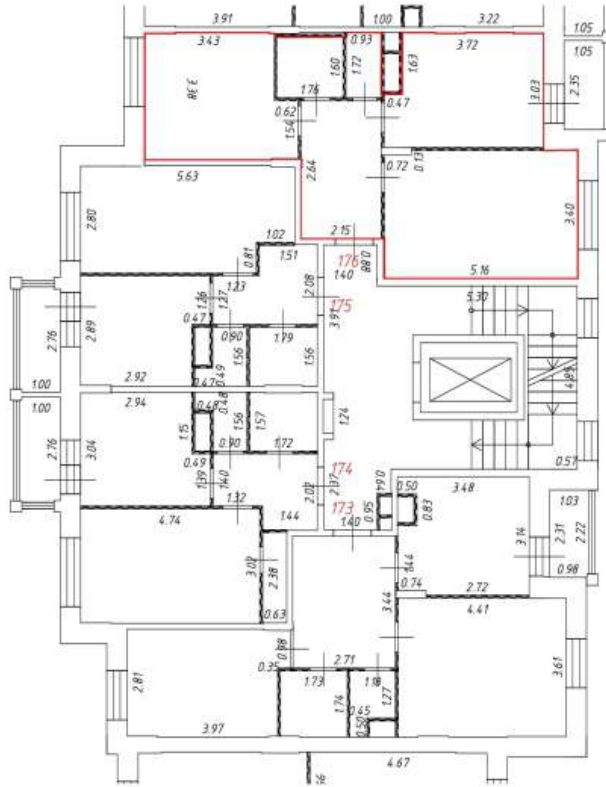
-  - часть границы вновь образованного помещения
-  - номер помещения
-  - линейный размер
-  - стена с дверью
-  - стена с окном и дверью
-  - перегородка
-  - лоджия
-  - лифт
-  - лестница
-  - стена с дверью
-  - вентиляционный короб
-  - лоджия
-  - балкон

Масштаб: 1:200

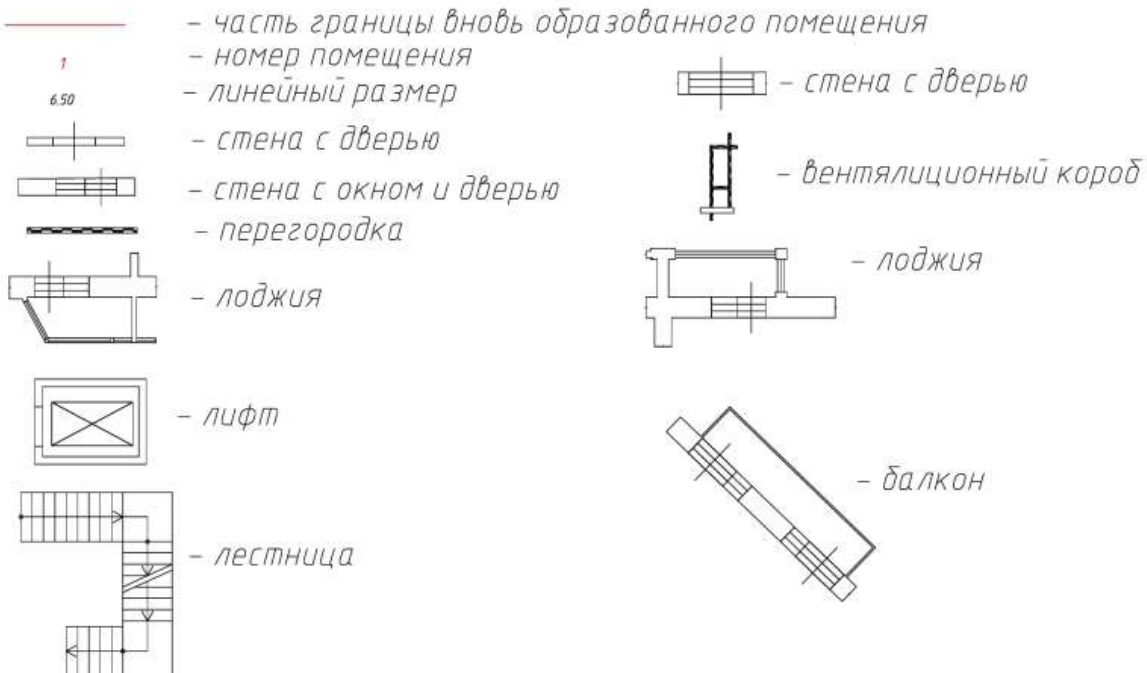
Фрагмент плана этажа

7 этаж

5 подъезд



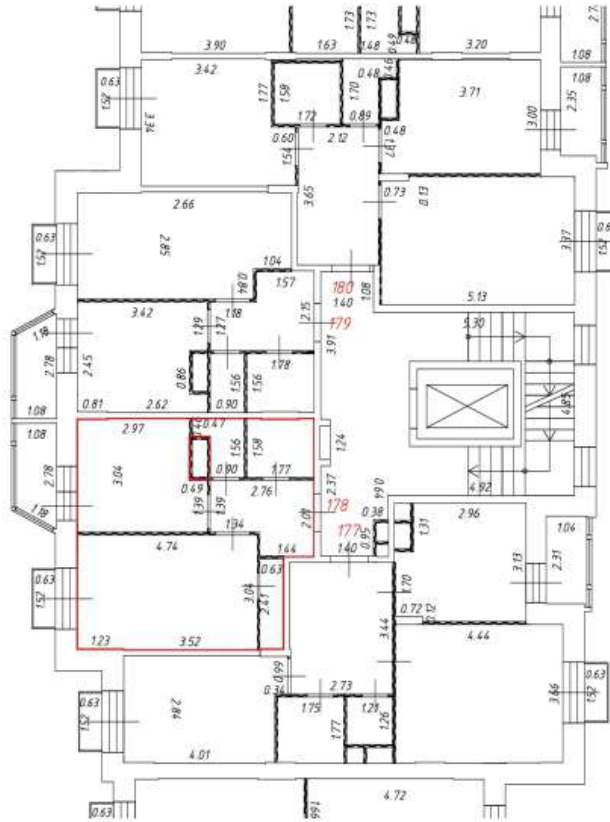
Условные обозначения:















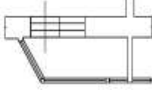
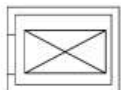
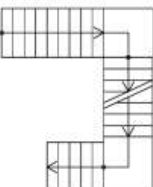
Масштаб: 1:200

Фрагмент плана этажа

8 этаж
5 подъезд



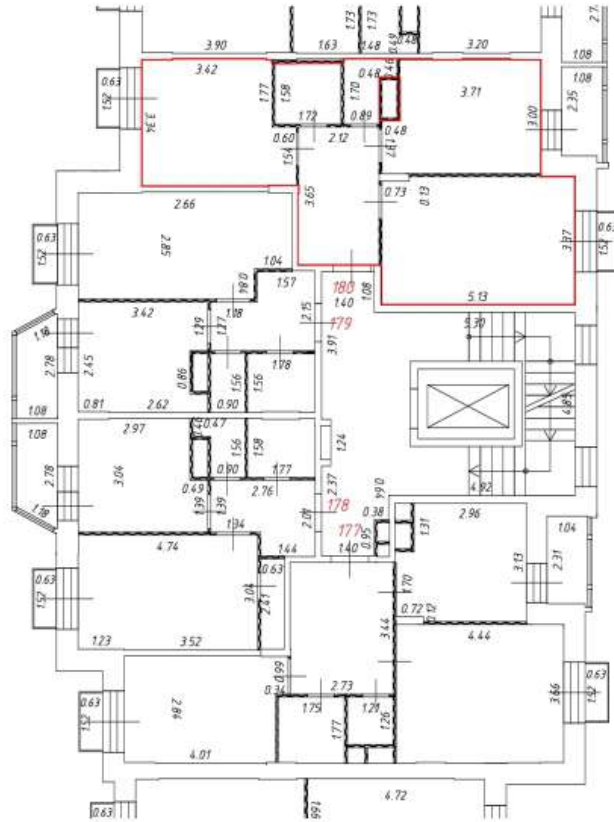
Условные обозначения:

- | | | | |
|---|---|---|------------------------|
|  | - часть границы вновь образованного помещения |  | - балкон |
|  | - номер помещения |  | - стена с дверью |
|  | - линейный размер |  | - вентиляционный короб |
|  | - стена с дверью |  | - балкон |
|  | - стена с окном и дверью |  | - балкон |
|  | - перегородка |  | - балкон |
|  | - лоджия | | |
|  | - лифт | | |
|  | - лестница | | |


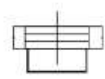





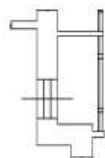



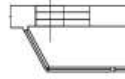
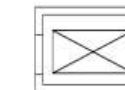
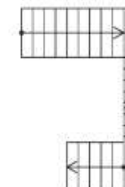
Масштаб: 1:200

Фрагмент плана этажа

8 этаж
5 подъезд



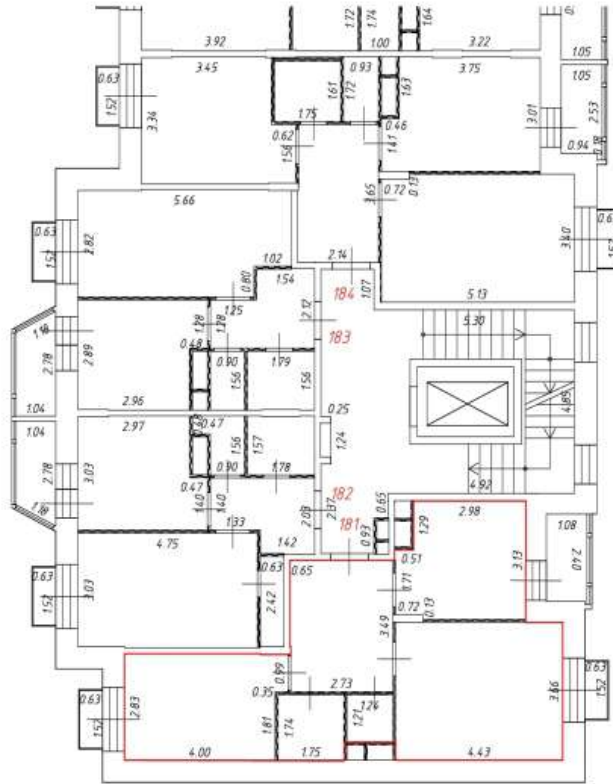
Условные обозначения:

- | | | | |
|---|---|---|------------------------|
|  | - часть границы вновь образованного помещения |  | - балкон |
|  | - номер помещения |  | - стена с дверью |
|  | - линейный размер |  | - вентиляционный короб |
|  | - стена с дверью |  | - балкон |
|  | - стена с окном и дверью |  | - лоджия |
|  | - перегородка | | |
|  | - лоджия | | |
|  | - лифт | | |
|  | - лестница | | |








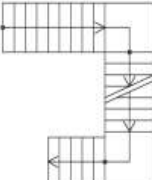
Масштаб: 1:200

Фрагмент плана этажа

9 этаж
5 подъезд



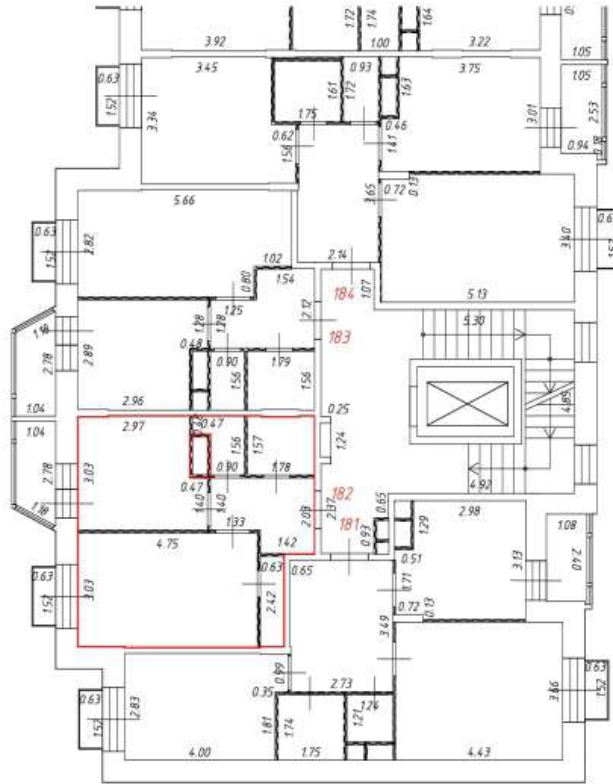
Условные обозначения:

- | | | | |
|---|---|---|------------------------|
|  | - часть границы вновь образованного помещения |  | - балкон |
|  | - номер помещения |  | - стена с дверью |
|  | - линейный размер |  | - вентиляционный короб |
|  | - стена с дверью | | |
|  | - стена с окном и дверью | | |
|  | - перегородка | | |
|  | - лоджия | | |
|  | - лифт | | |
|  | - лестница | | |





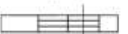

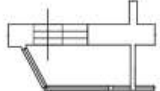
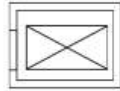
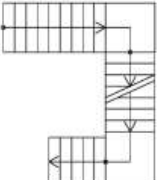



Масштаб: 1:200

Фрагмент плана этажа

9 этаж
5 подъезд



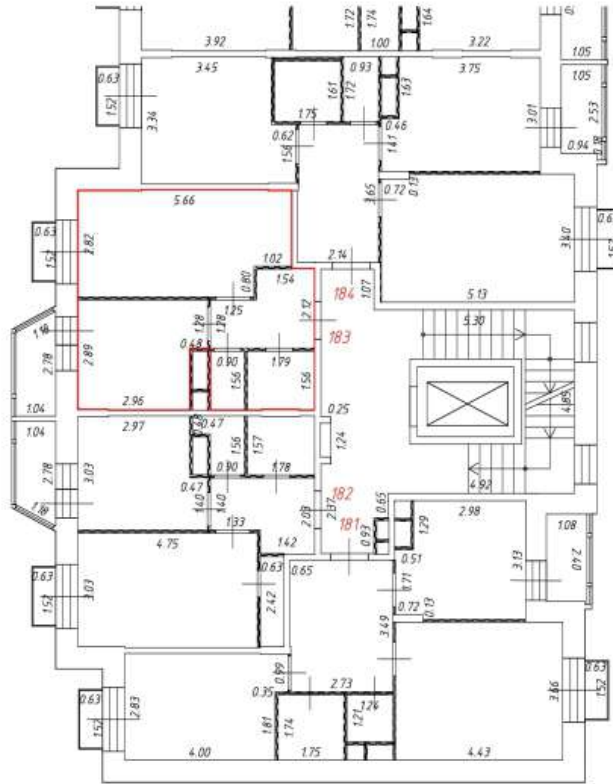
Условные обозначения:

-  - часть границы вновь образованного помещения
-  - номер помещения
-  - линейный размер
-  - стена с дверью
-  - стена с окном и дверью
-  - перегородка
-  - лоджия
-  - лифт
-  - лестница
-  - балкон
-  - стена с дверью
-  - вентиляционный короб








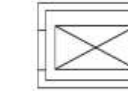




Масштаб: 1:200

Фрагмент плана этажа

9 этаж
5 подъезд



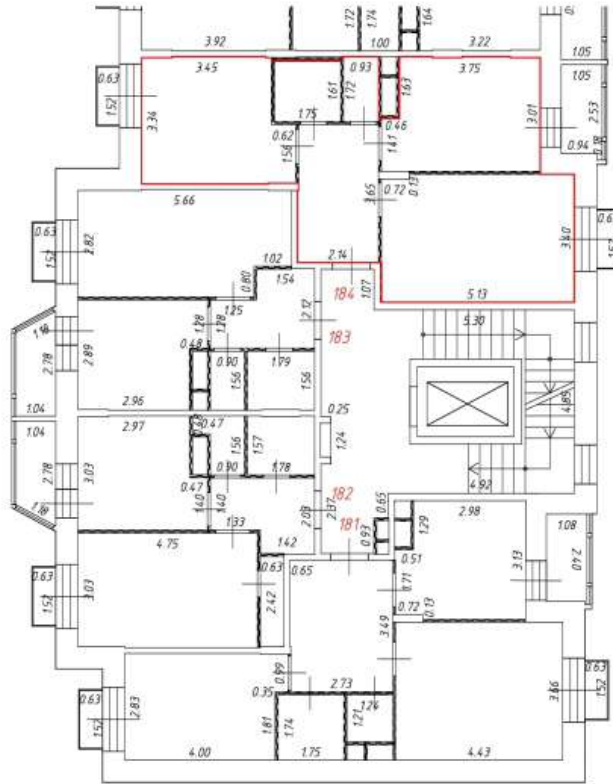
Условные обозначения:

-  - часть границы вновь образованного помещения
-  - номер помещения
-  - линейный размер
-  - стена с дверью
-  - стена с окном и дверью
-  - перегородка
-  - лоджия
-  - лифт
-  - лестница
-  - балкон
-  - стена с дверью
-  - вентиляционный короб













Масштаб: 1:200

Фрагмент плана этажа

9 этаж
5 подъезд



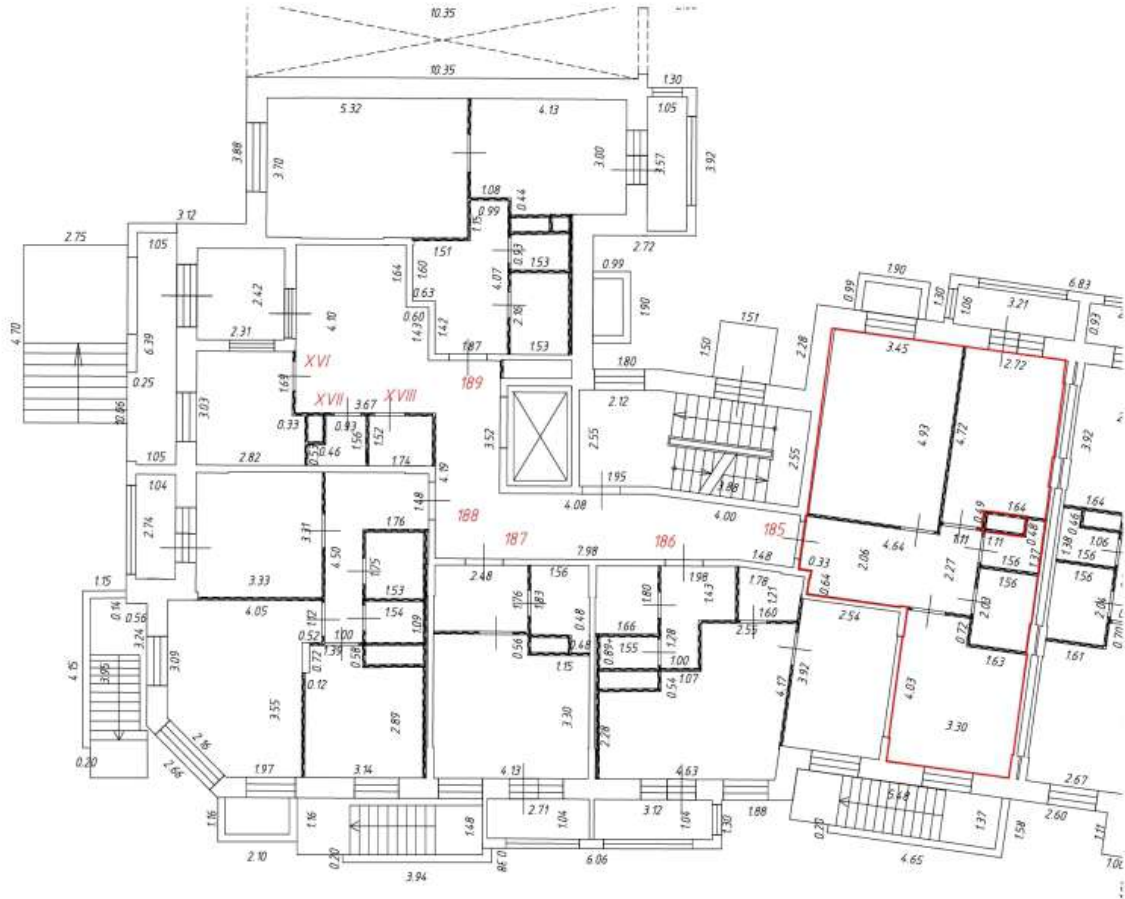
Условные обозначения:

-  - часть границы вновь образованного помещения
-  - номер помещения
-  - линейный размер
-  - стена с дверью
-  - стена с окном и дверью
-  - перегородка
-  - лоджия
-  - лифт
-  - лестница
-  - балкон
-  - стена с дверью
-  - вентиляционный короб






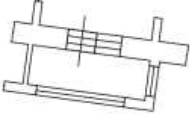
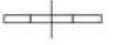
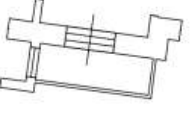


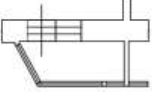
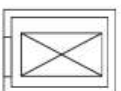
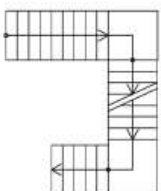
Масштаб: 1:200

Фрагмент плана этажа

1 этаж
6 подъезд



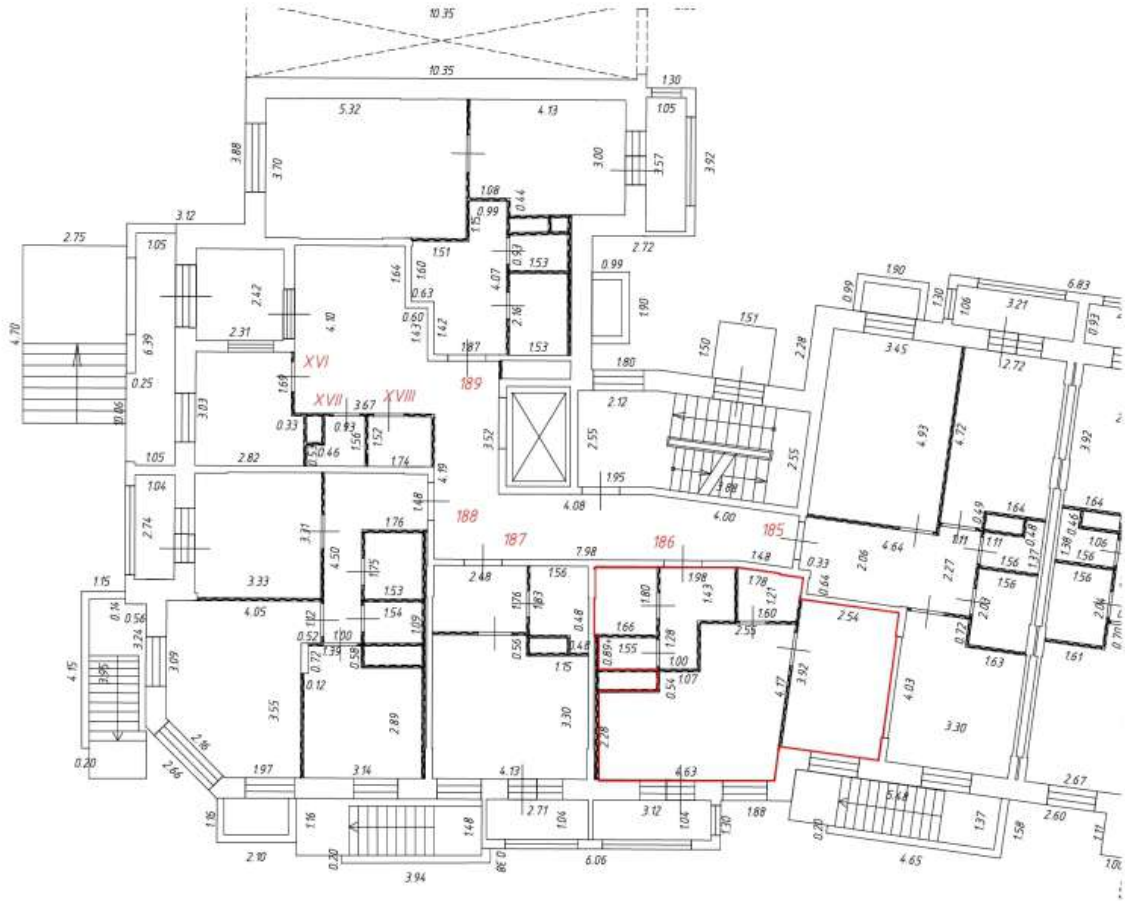
Условные обозначения:

- | | | | |
|---|---|--|------------------------|
|  | - часть границы вновь образованного помещения |  | - стена с дверью |
|  | - номер помещения |  | - вентиляционный короб |
|  | - линейный размер |  | - лоджия |
|  | - стена с дверью |  | - балкон |
|  | - стена с окном и дверью | | |
|  | - перегородка | | |
|  | - лоджия | | |
|  | - лифт | | |
|  | - лестница | | |







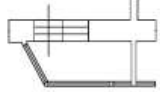
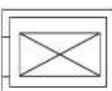
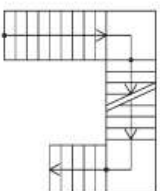


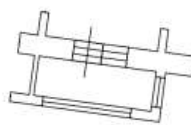
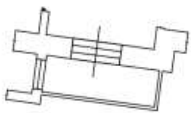
Масштаб: 1:200

Фрагмент плана этажа

1 этаж
6 подъезд



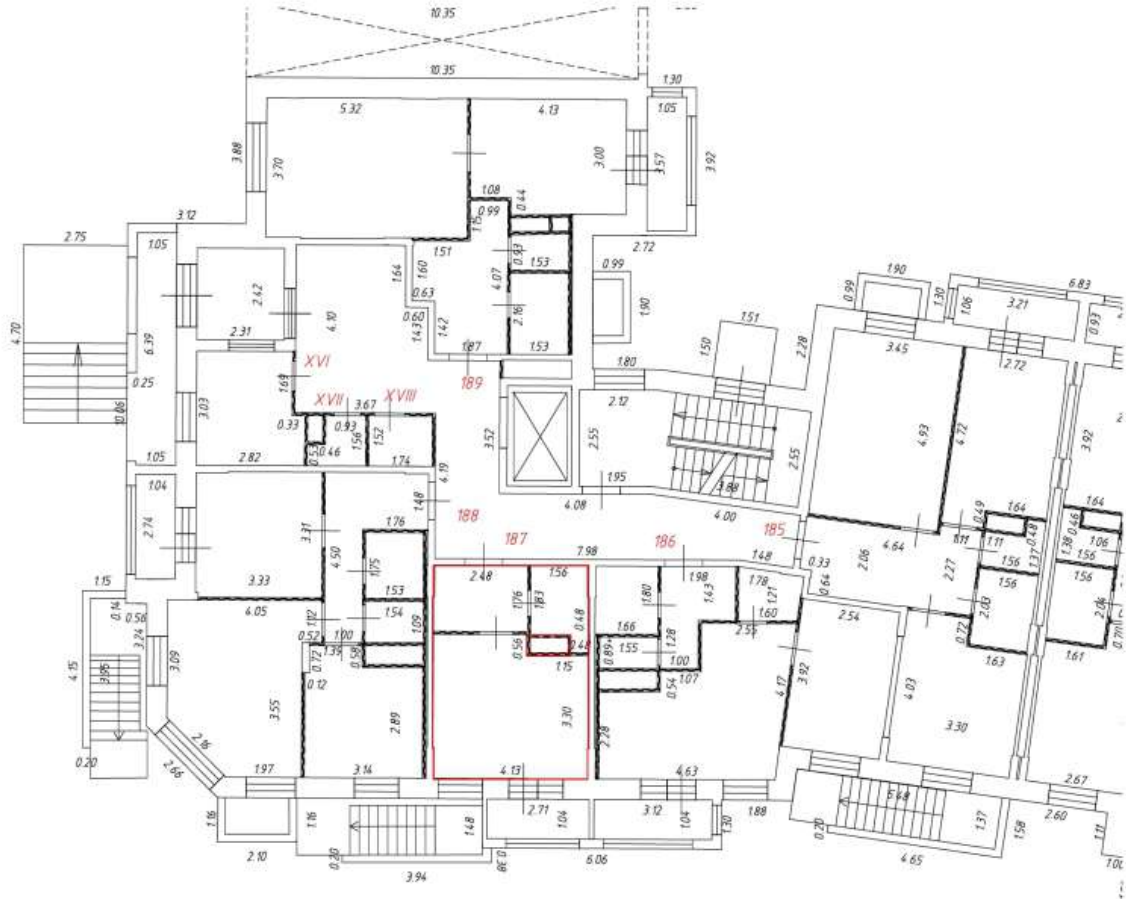
Условные обозначения:

-  - часть границы вновь образованного помещения
-  - номер помещения
-  - линейный размер
-  - стена с дверью
-  - стена с окном и дверью
-  - перегородка
-  - лоджия
-  - лифт
-  - лестница
-  - стена с дверью
-  - вентиляционный короб
-  - лоджия
-  - балкон





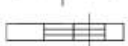

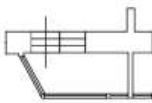
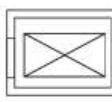
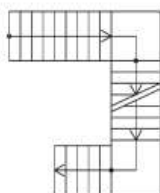


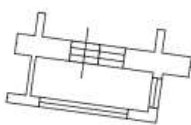
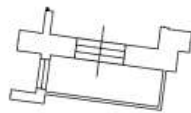
Масштаб: 1:200

Фрагмент плана этажа

1 этаж
6 подъезд



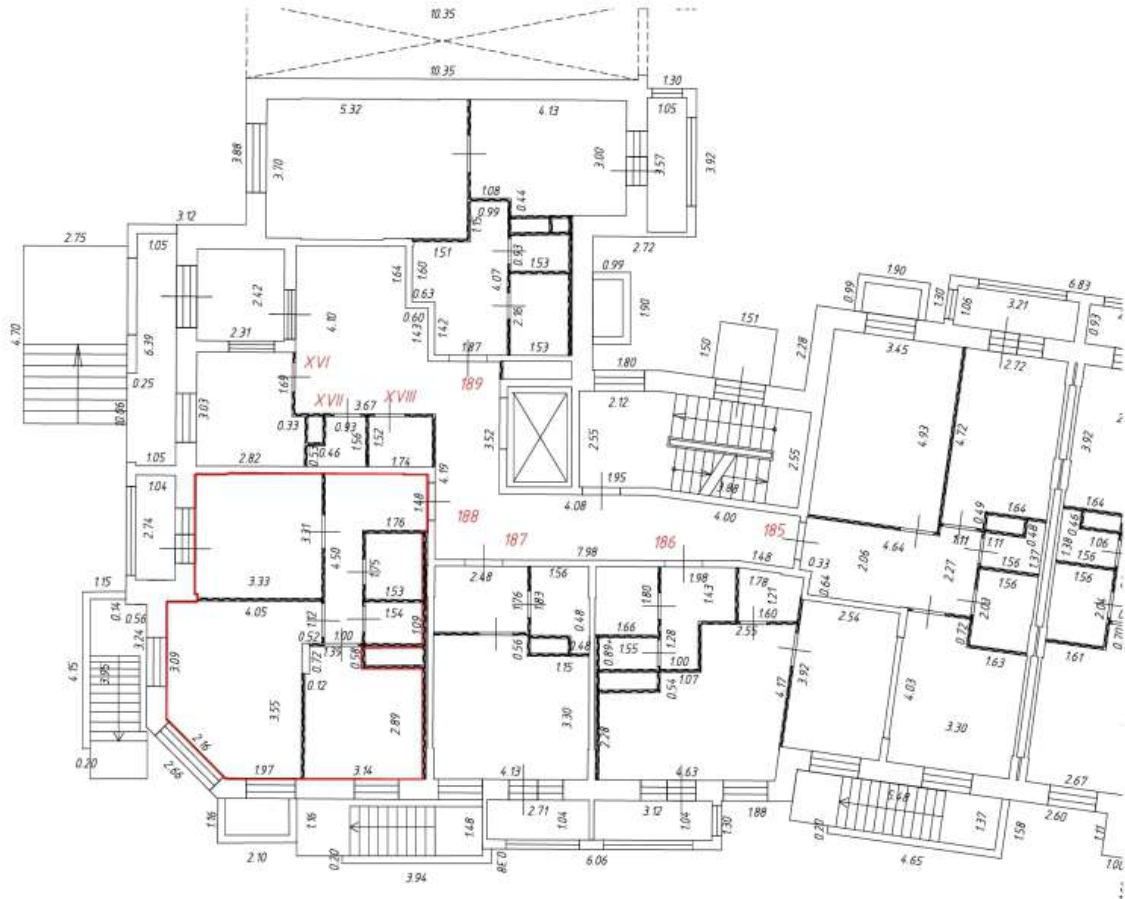
Условные обозначения:

-  - часть границы вновь образованного помещения
-  - номер помещения
-  - линейный размер
-  - стена с дверью
-  - стена с окном и дверью
-  - перегородка
-  - лоджия
-  - лифт
-  - лестница
-  - стена с дверью
-  - вентиляционный короб
-  - лоджия
-  - балкон





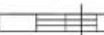

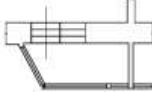
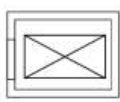
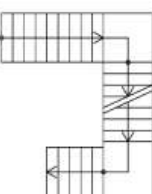


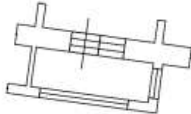
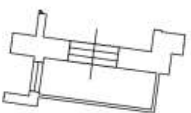
Масштаб: 1:200

Фрагмент плана этажа

1 этаж
6 подъезд

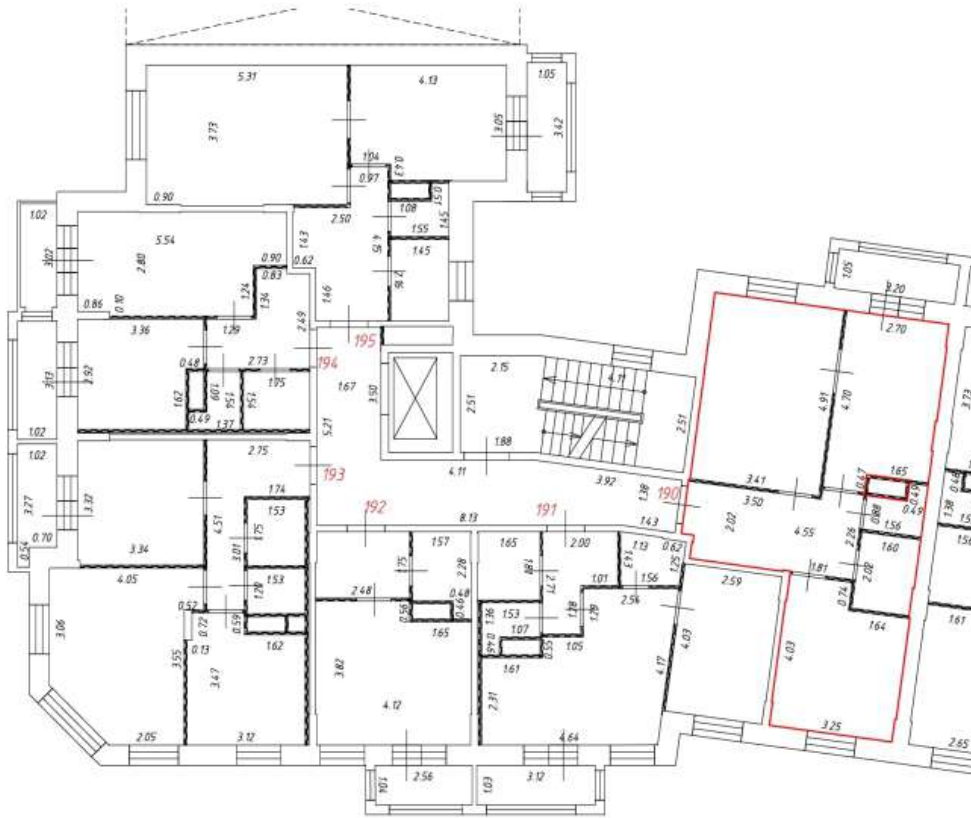


Условные обозначения:






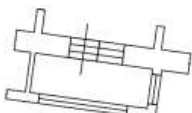

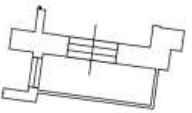
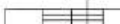

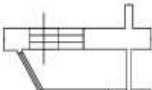
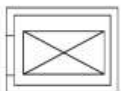
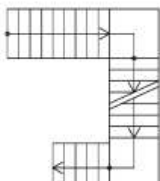
-  - часть границы вновь образованного помещения
-  - номер помещения
-  - линейный размер
-  - стена с дверью
-  - стена с окном и дверью
-  - перегородка
-  - лоджия
-  - лифт
-  - лестница
-  - стена с дверью
-  - вентиляционный короб
-  - лоджия
-  - балкон

Фрагмент плана этажа

2 этаж
6 подъезд



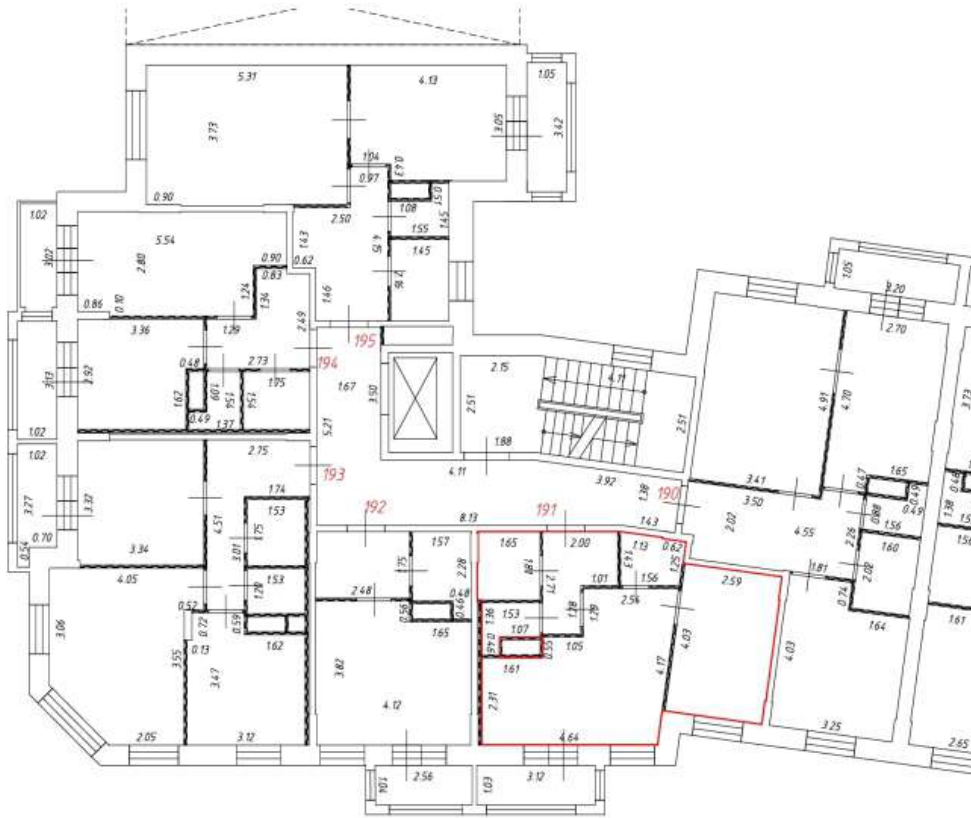
Условные обозначения:

- | | | | |
|---|---|--|------------------------|
|  | - часть границы вновь образованного помещения |  | - стена с дверью |
|  | - номер помещения |  | - вентиляционный короб |
|  | - линейный размер |  | - лоджия |
|  | - стена с дверью |  | - балкон |
|  | - стена с окном и дверью | | |
|  | - перегородка | | |
|  | - лоджия | | |
|  | - лифт | | |
|  | - лестница | | |





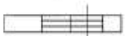

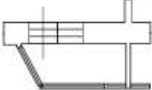
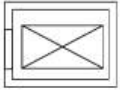
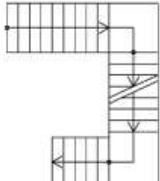


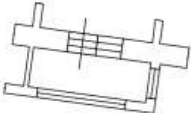
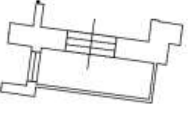
Масштаб: 1:200

Фрагмент плана этажа

2 этаж
6 подъезд



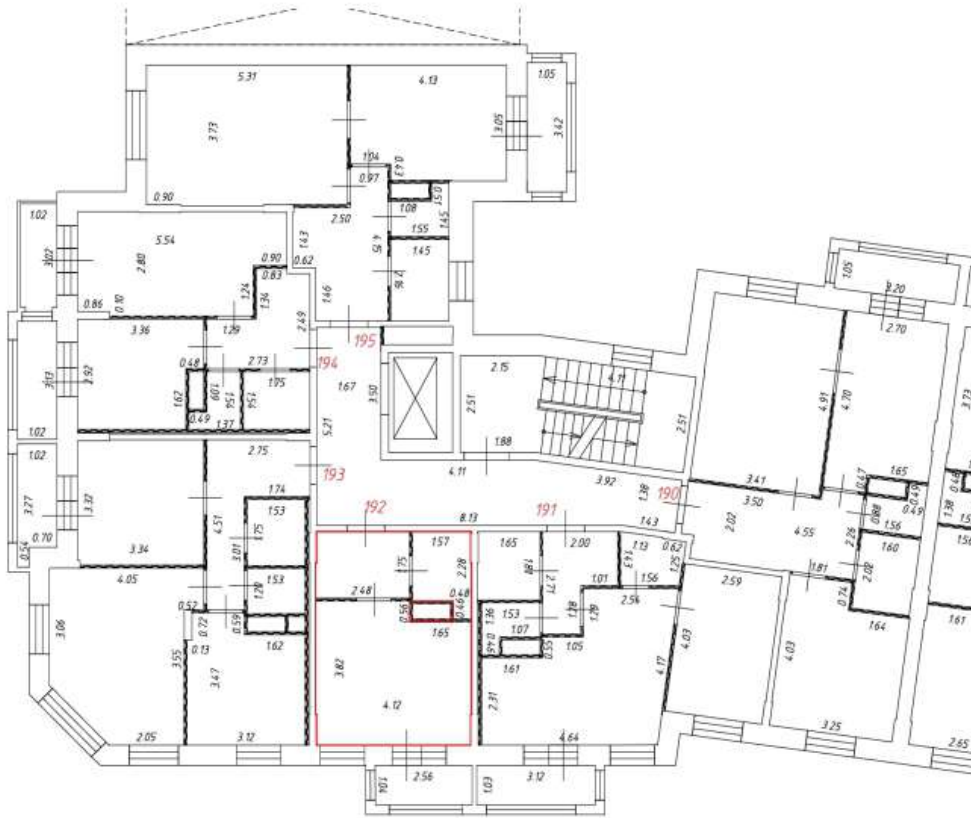
Условные обозначения:

-  - часть границы вновь образованного помещения
-  - номер помещения
-  - линейный размер
-  - стена с дверью
-  - стена с окном и дверью
-  - перегородка
-  - лоджия
-  - лифт
-  - лестница
-  - стена с дверью
-  - вентиляционный короб
-  - лоджия
-  - балкон

Масштаб: 1:200

Фрагмент плана этажа

2 этаж
6 подъезд



Условные обозначения:

- | | | | |
|--|---|--|------------------------|
| | - часть границы вновь образованного помещения | | - стена с дверью |
| | - номер помещения | | - вентиляционный короб |
| | - линейный размер | | - лоджия |
| | - стена с дверью | | - лоджия |
| | - стена с окном и дверью | | - балкон |
| | - перегородка | | |
| | - лоджия | | |
| | - лифт | | |
| | - лестница | | |







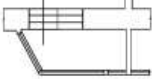

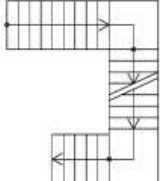


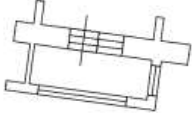
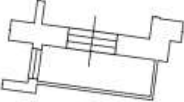
Масштаб: 1:200

Фрагмент плана этажа

2 этаж
6 подъезд



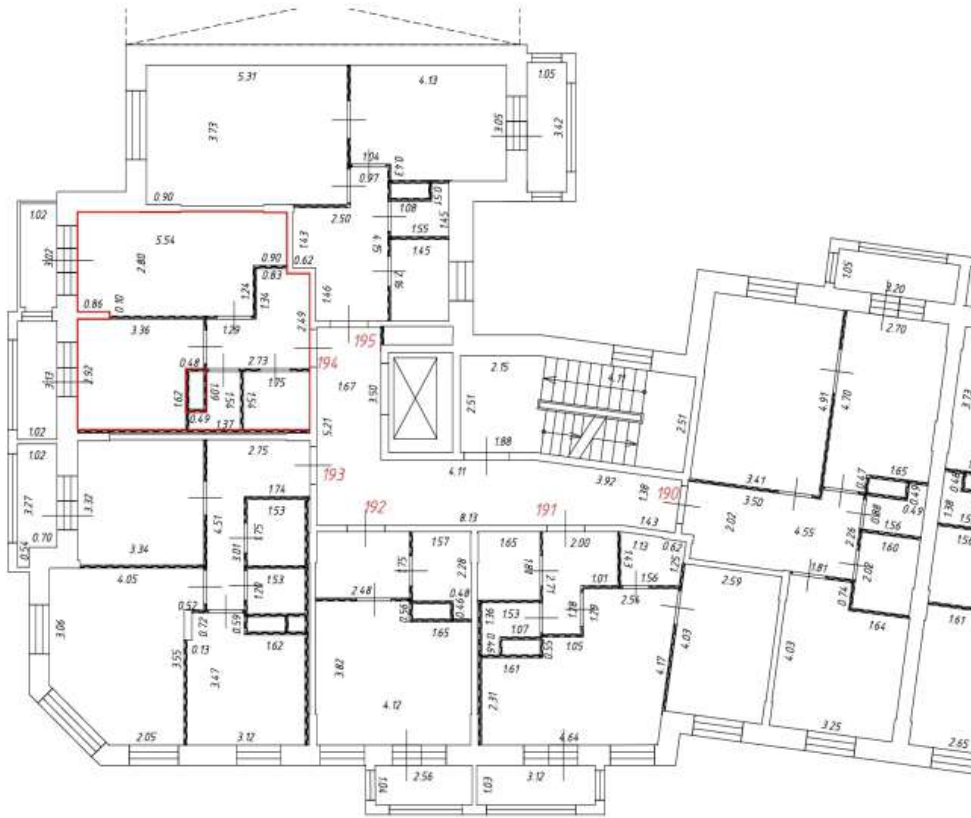
Условные обозначения:

-  - часть границы вновь образованного помещения
-  - номер помещения
-  - линейный размер
-  - стена с дверью
-  - стена с окном и дверью
-  - перегородка
-  - лоджия
-  - лифт
-  - лестница
-  - стена с дверью
-  - вентиляционный короб
-  - лоджия
-  - балкон






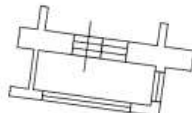

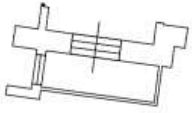


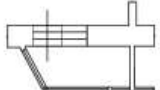
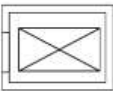
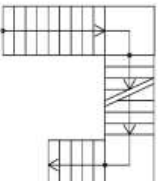
Масштаб: 1:200

Фрагмент плана этажа

2 этаж
6 подъезд



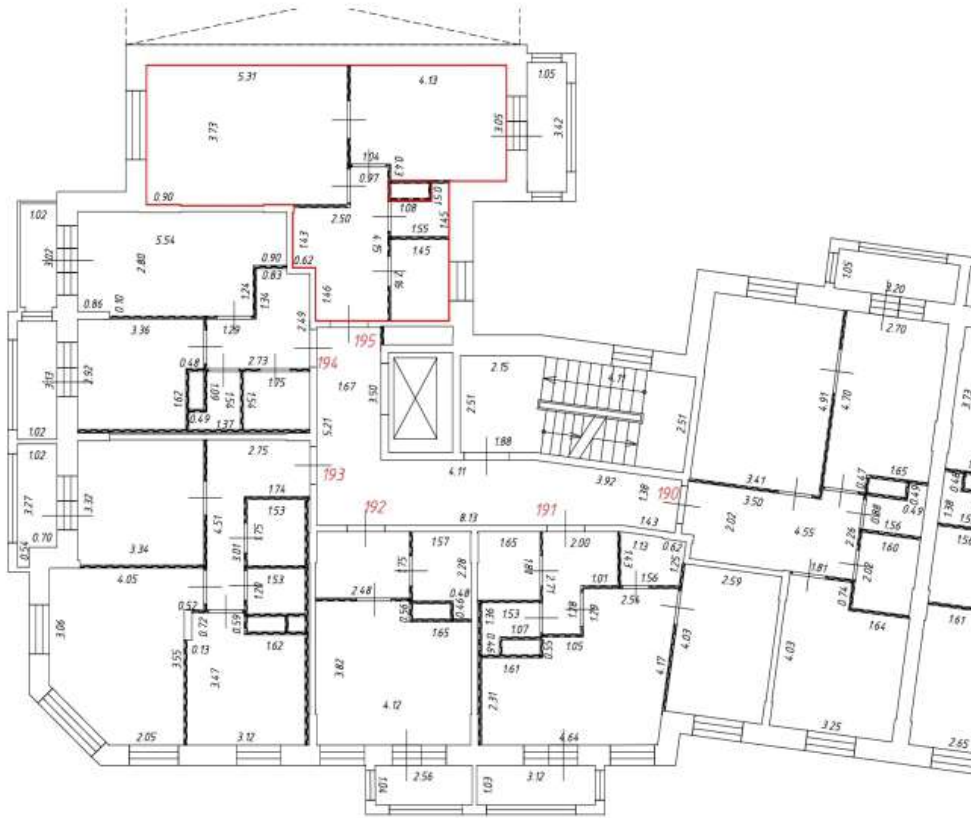
Условные обозначения:

- | | | | |
|---|---|---|------------------------|
|  | - часть границы вновь образованного помещения |  | - стена с дверью |
|  | - номер помещения |  | - вентиляционный короб |
|  | - линейный размер |  | - лоджия |
|  | - стена с дверью |  | - балкон |
|  | - стена с окном и дверью | | |
|  | - перегородка | | |
|  | - лоджия | | |
|  | - лифт | | |
|  | - лестница | | |



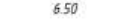








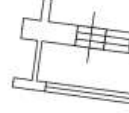
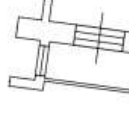
Масштаб: 1:200

Фрагмент плана этажа

2 этаж
6 подъезд

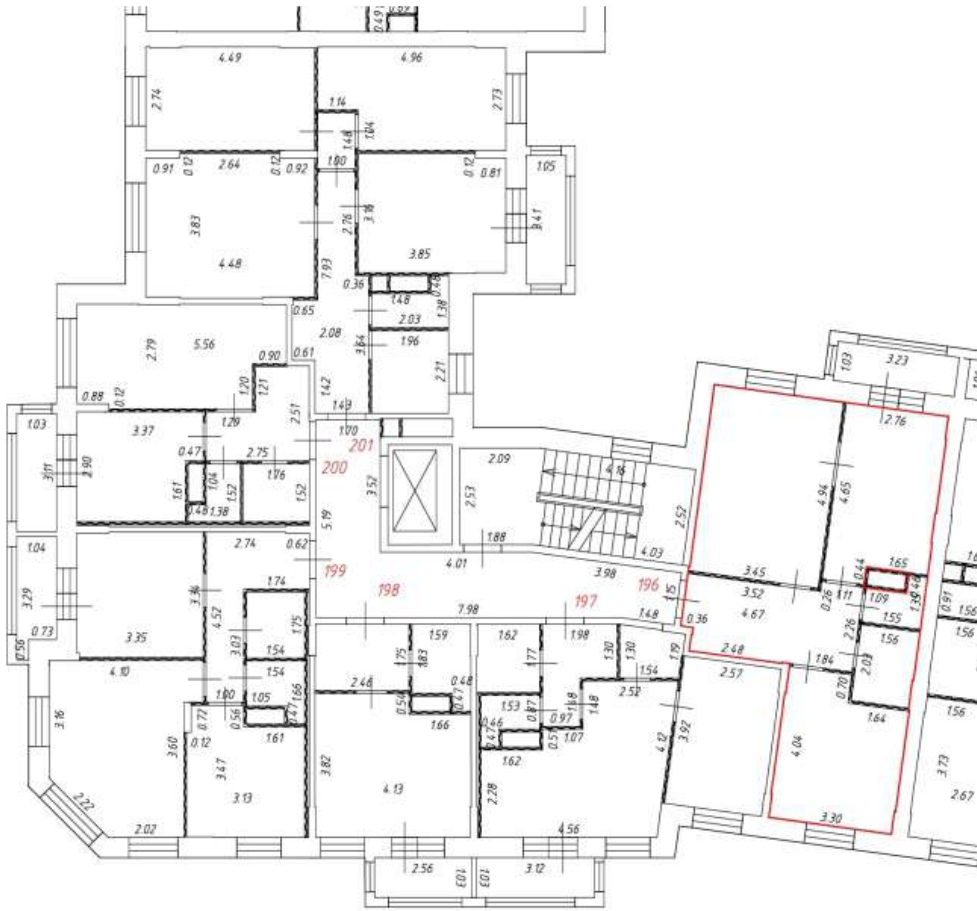


Условные обозначения:









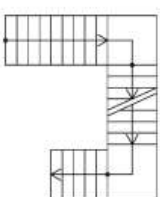


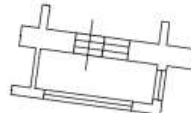
-  - часть границы вновь образованного помещения
-  - номер помещения
-  - линейный размер
-  - стена с дверью
-  - стена с окном и дверью
-  - перегородка
-  - лоджия
-  - лифт
-  - лестница
-  - стена с дверью
-  - вентиляционный короб
-  - лоджия
-  - балкон

Фрагмент плана этажа

3 этаж
6 подъезд

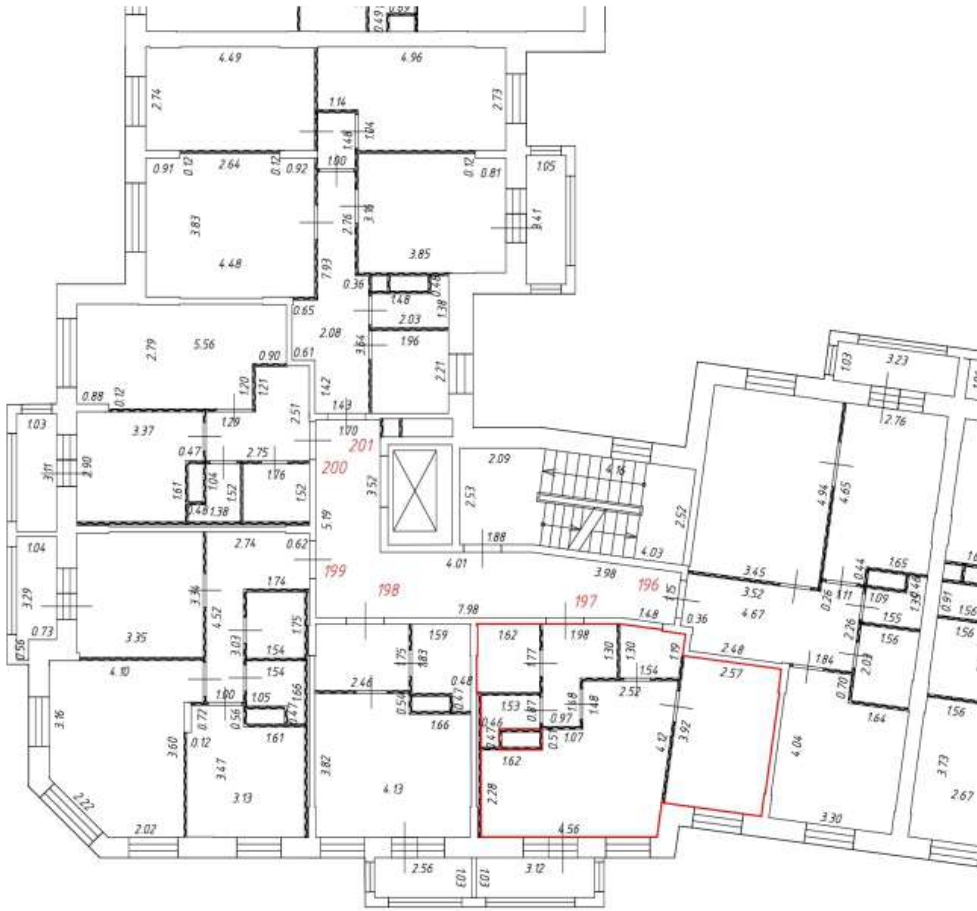


Условные обозначения:





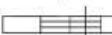

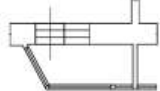
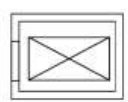
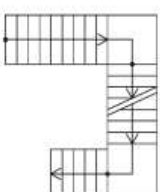


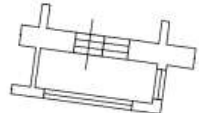
-  - часть границы вновь образованного помещения
-  - номер помещения
-  - линейный размер
-  - стена с дверью
-  - стена с окном и дверью
-  - перегородка
-  - лоджия
-  - лифт
-  - лестница
-  - стена с дверью
-  - вентиляционный короб
-  - лоджия

Фрагмент плана этажа

3 этаж
6 подъезд



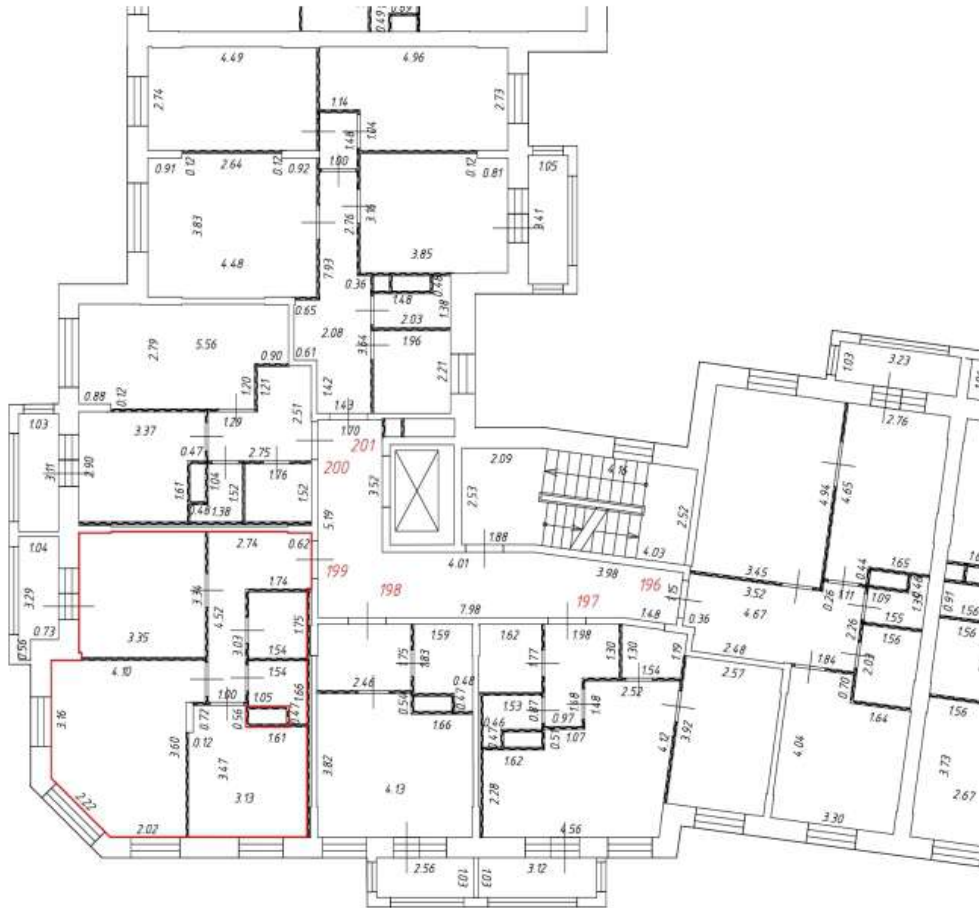
Условные обозначения:

-  - часть границы вновь образованного помещения
-  - номер помещения
-  - линейный размер
-  - стена с дверью
-  - стена с окном и дверью
-  - перегородка
-  - лоджия
-  - лифт
-  - лестница
-  - стена с дверью
-  - вентиляционный короб
-  - лоджия



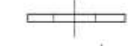


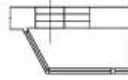
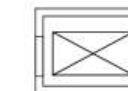
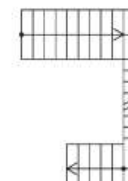
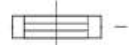

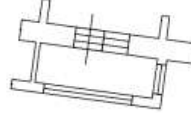
Масштаб: 1:200

Фрагмент плана этажа

3 этаж
6 подъезд



Условные обозначения:





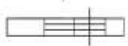

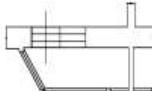
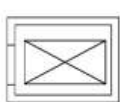
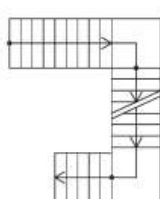


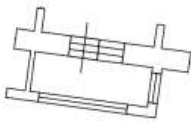
-  - часть границы вновь образованного помещения
-  - номер помещения
- линейный размер
-  - стена с дверью
-  - стена с окном и дверью
-  - перегородка
-  - лоджия
-  - лифт
-  - лестница
-  - стена с дверью
-  - вентиляционный короб
-  - лоджия

Фрагмент плана этажа

3 этаж
6 подъезд



Условные обозначения:









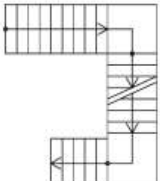


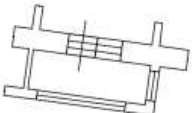
-  - часть границы вновь образованного помещения
-  - номер помещения
-  - линейный размер
-  - стена с дверью
-  - стена с окном и дверью
-  - перегородка
-  - лоджия
-  - лифт
-  - лестница
-  - стена с дверью
-  - вентиляционный короб
-  - лоджия

Фрагмент плана этажа

3 этаж
6 подъезд



Условные обозначения:

-  - часть границы вновь образованного помещения
-  - номер помещения
-  - линейный размер
-  - стена с дверью
-  - стена с окном и дверью
-  - перегородка
-  - лоджия
-  - лифт
-  - лестница
-  - стена с дверью
-  - вентиляционный короб
-  - лоджия




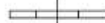



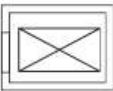
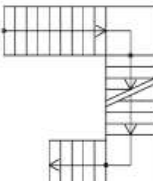


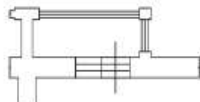
Масштаб: 1:200

Фрагмент плана этажа

4 этаж
6 подъезд



Условные обозначения:

-  - часть границы вновь образованного помещения
-  - номер помещения
-  - линейный размер
-  - стена с дверью
-  - стена с окном и дверью
-  - перегородка
-  - лоджия
-  - лифт
-  - лестница
-  - стена с дверью
-  - вентиляционный короб
-  - лоджия







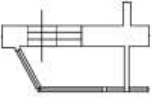
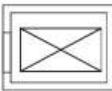
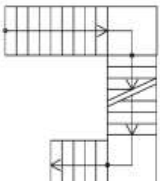


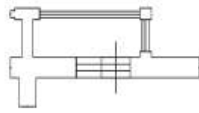
Масштаб: 1:200

Фрагмент плана этажа

4 этаж
6 подъезд



Условные обозначения:

-  - часть границы вновь образованного помещения
-  - номер помещения
-  - линейный размер
-  - стена с дверью
-  - стена с окном и дверью
-  - перегородка
-  - лоджия
-  - лифт
-  - лестница
-  - стена с дверью
-  - вентиляционный короб
-  - лоджия




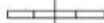





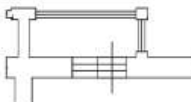
Масштаб: 1:200

Фрагмент плана этажа

4 этаж
6 подъезд



Условные обозначения:

-  - часть границы вновь образованного помещения
-  - номер помещения
-  - линейный размер
-  - стена с дверью
-  - стена с окном и дверью
-  - перегородка
-  - лоджия
-  - лифт
-  - лестница
-  - стена с дверью
-  - вентиляционный короб
-  - лоджия







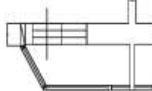
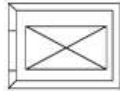
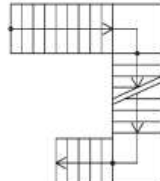


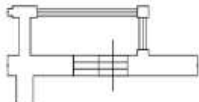
Масштаб: 1:200

Фрагмент плана этажа

4 этаж
6 подъезд



Условные обозначения:

-  - часть границы вновь образованного помещения
-  - номер помещения
-  - линейный размер
-  - стена с дверью
-  - стена с окном и дверью
-  - перегородка
-  - лоджия
-  - лифт
-  - лестница
-  - стена с дверью
-  - вентиляционный короб
-  - лоджия





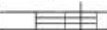


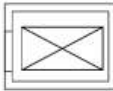
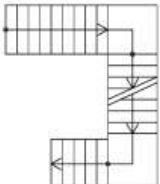


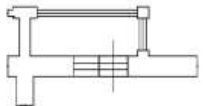
Масштаб: 1:200

Фрагмент плана этажа

4 этаж
6 подъезд



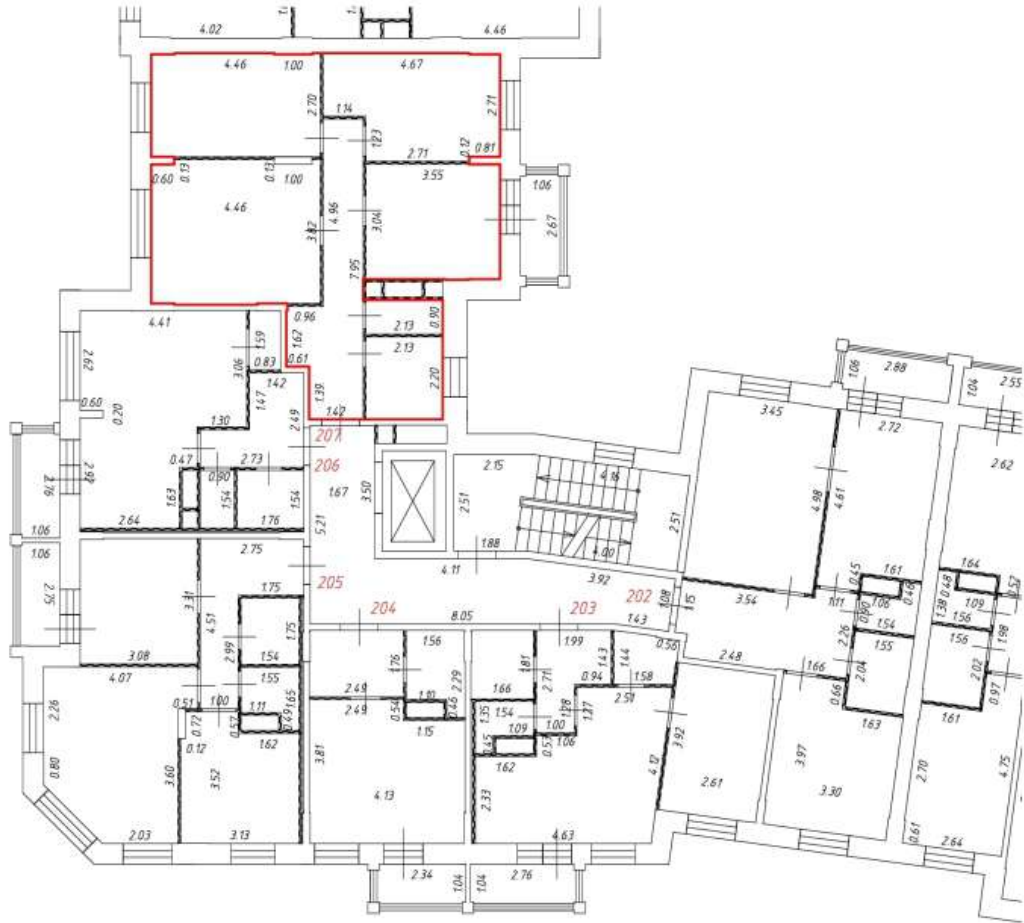
Условные обозначения:

-  - часть границы вновь образованного помещения
-  - номер помещения
-  - линейный размер
-  - стена с дверью
-  - стена с окном и дверью
-  - перегородка
-  - лоджия
-  - лифт
-  - лестница
-  - стена с дверью
-  - вентиляционный короб
-  - лоджия





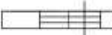

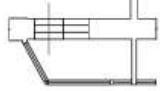
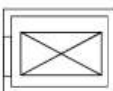
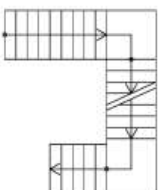


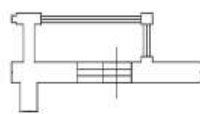
Масштаб: 1:200

Фрагмент плана этажа

4 этаж
6 подъезд



Условные обозначения:

-  — часть границы вновь образованного помещения
-  — номер помещения
-  — линейный размер
-  — стена с дверью
-  — стена с окном и дверью
-  — перегородка
-  — лоджия
-  — лифт
-  — лестница
-  — стена с дверью
-  — вентиляционный короб
-  — лоджия



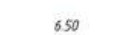








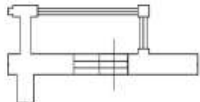
Масштаб: 1:200

Фрагмент плана этажа

5 этаж
6 подъезд



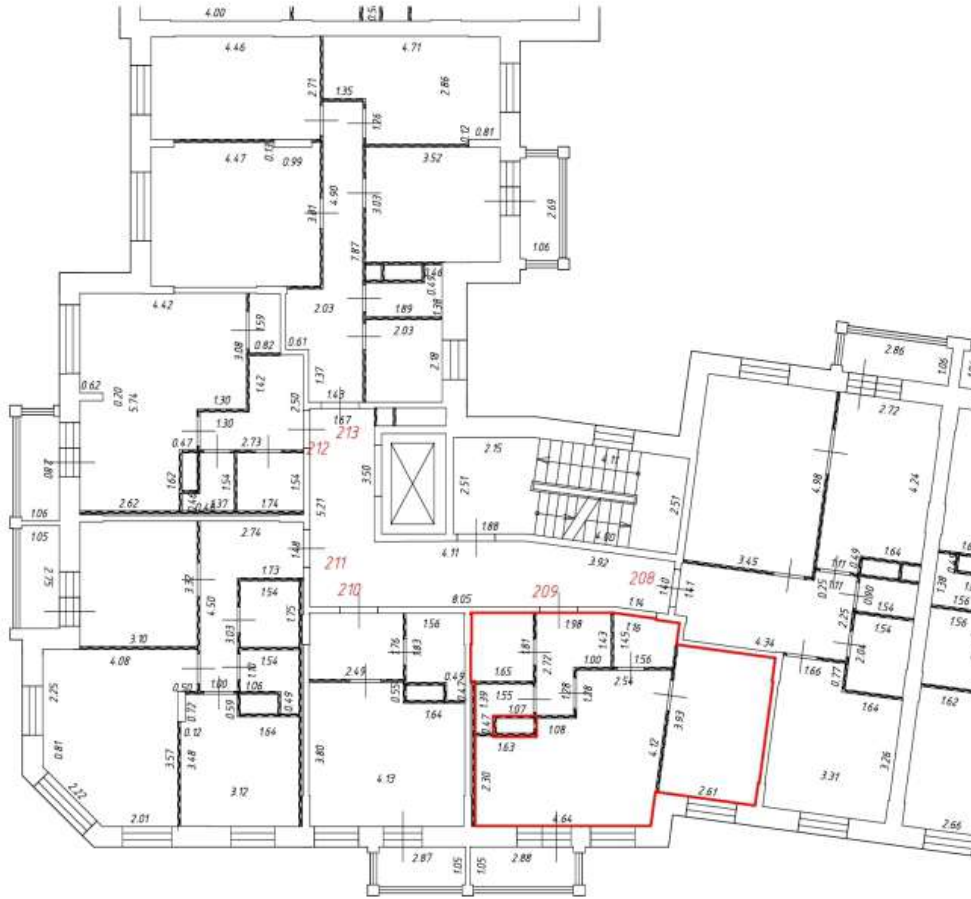
Условные обозначения:

-  - часть границы вновь образованного помещения
-  - номер помещения
-  - линейный размер
-  - стена с дверью
-  - стена с окном и дверью
-  - перегородка
-  - лоджия
-  - лифт
-  - лестница
-  - стена с дверью
-  - вентиляционный короб
-  - лоджия



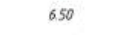

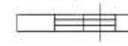

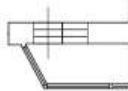
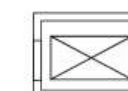
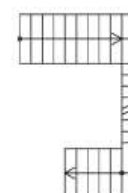


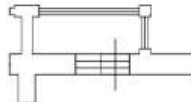
Масштаб: 1:200

Фрагмент плана этажа

5 этаж
6 подъезд



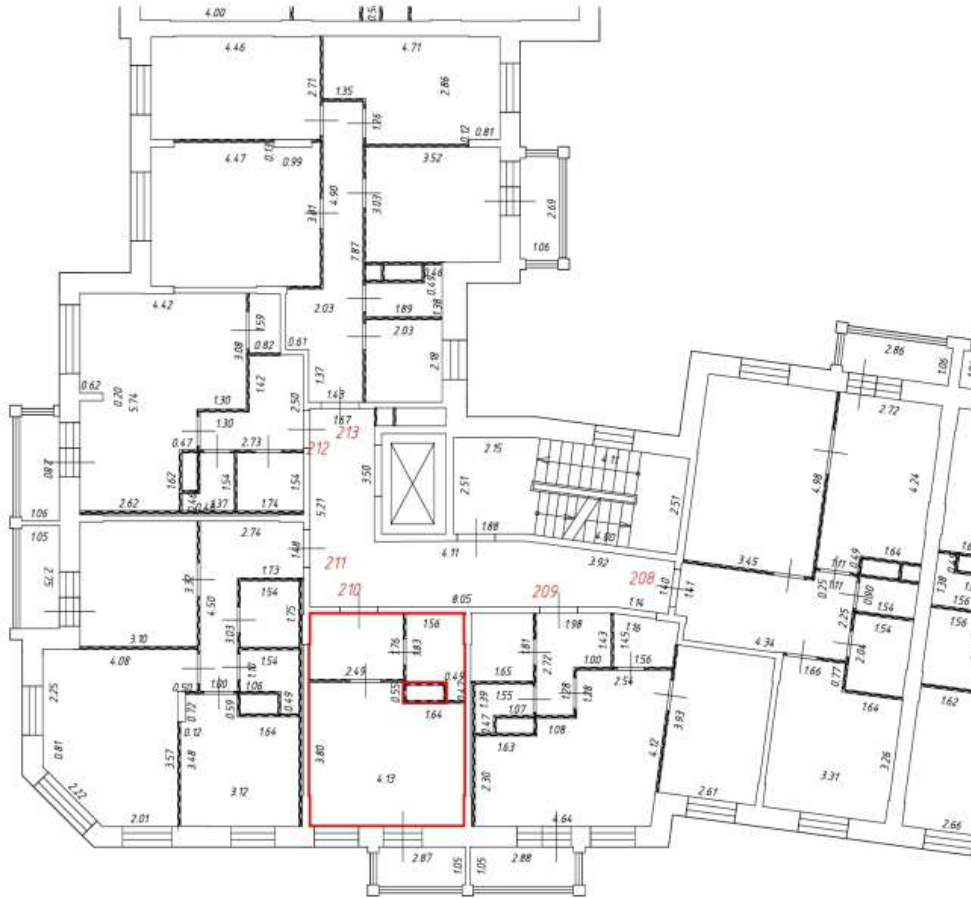
Условные обозначения:

-  - часть границы вновь образованного помещения
-  - номер помещения
-  - линейный размер
-  - стена с дверью
-  - стена с окном и дверью
-  - перегородка
-  - лоджия
-  - лифт
-  - лестница
-  - стена с дверью
-  - вентиляционный короб
-  - лоджия





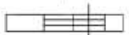

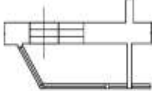
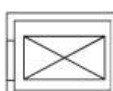
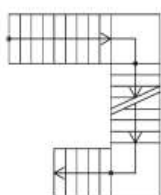


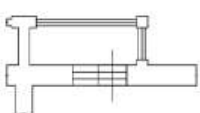
Масштаб: 1:200

Фрагмент плана этажа

5 этаж
6 подъезд



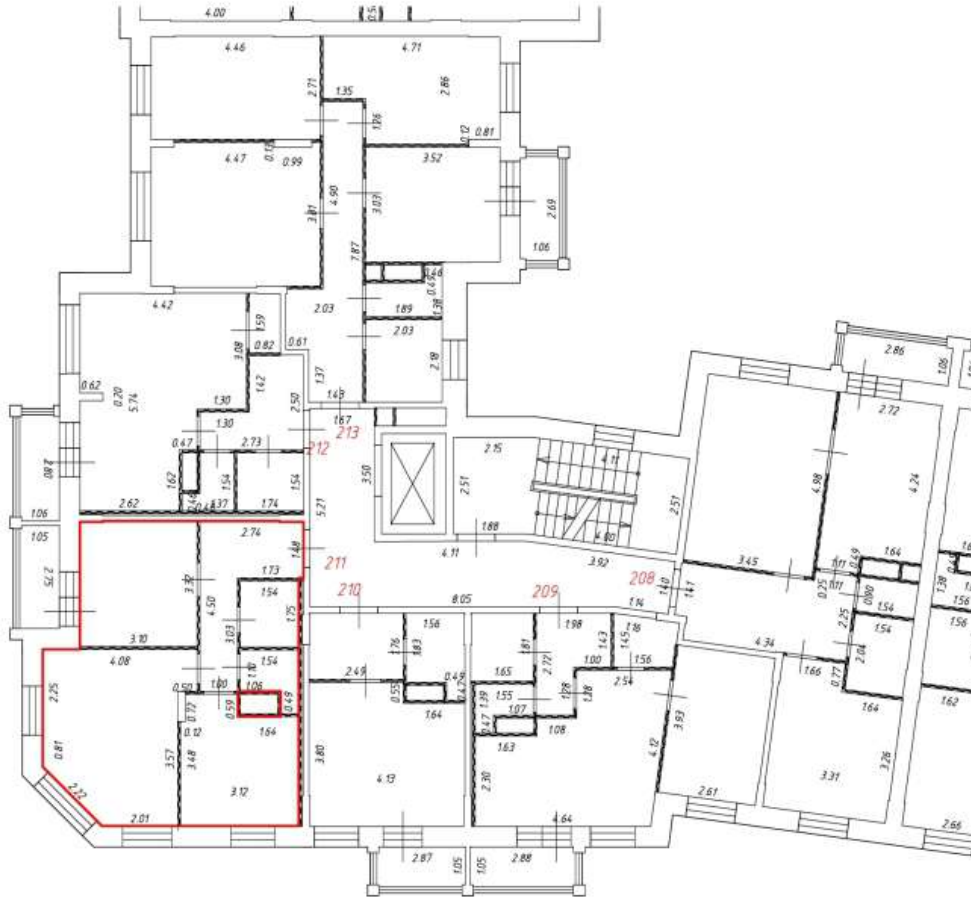
Условные обозначения:

-  - часть границы вновь образованного помещения
-  - номер помещения
-  - линейный размер
-  - стена с дверью
-  - стена с окном и дверью
-  - перегородка
-  - лоджия
-  - лифт
-  - лестница
-  - стена с дверью
-  - вентиляционный короб
-  - лоджия





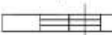

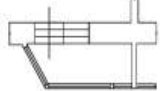

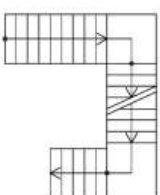


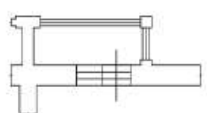
Масштаб: 1:200

Фрагмент плана этажа

5 этаж
6 подъезд



Условные обозначения:

-  - часть границы вновь образованного помещения
-  - номер помещения
-  - линейный размер
-  - стена с дверью
-  - стена с окном и дверью
-  - перегородка
-  - лоджия
-  - лифт
-  - лестница
-  - стена с дверью
-  - вентиляционный короб
-  - лоджия








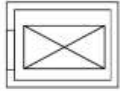
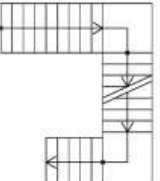


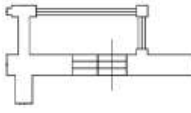
Масштаб: 1:200

Фрагмент плана этажа

5 этаж
6 подъезд



Условные обозначения:

-  - часть границы вновь образованного помещения
-  - номер помещения
-  - линейный размер
-  - стена с дверью
-  - стена с окном и дверью
-  - перегородка
-  - лоджия
-  - лифт
-  - лестница
-  - стена с дверью
-  - вентиляционный короб
-  - лоджия





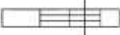

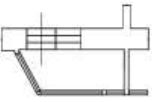
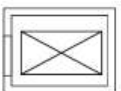
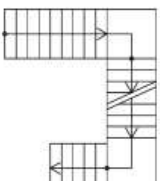


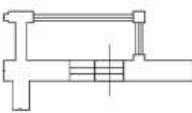
Масштаб: 1:200

Фрагмент плана этажа

5 этаж
6 подъезд



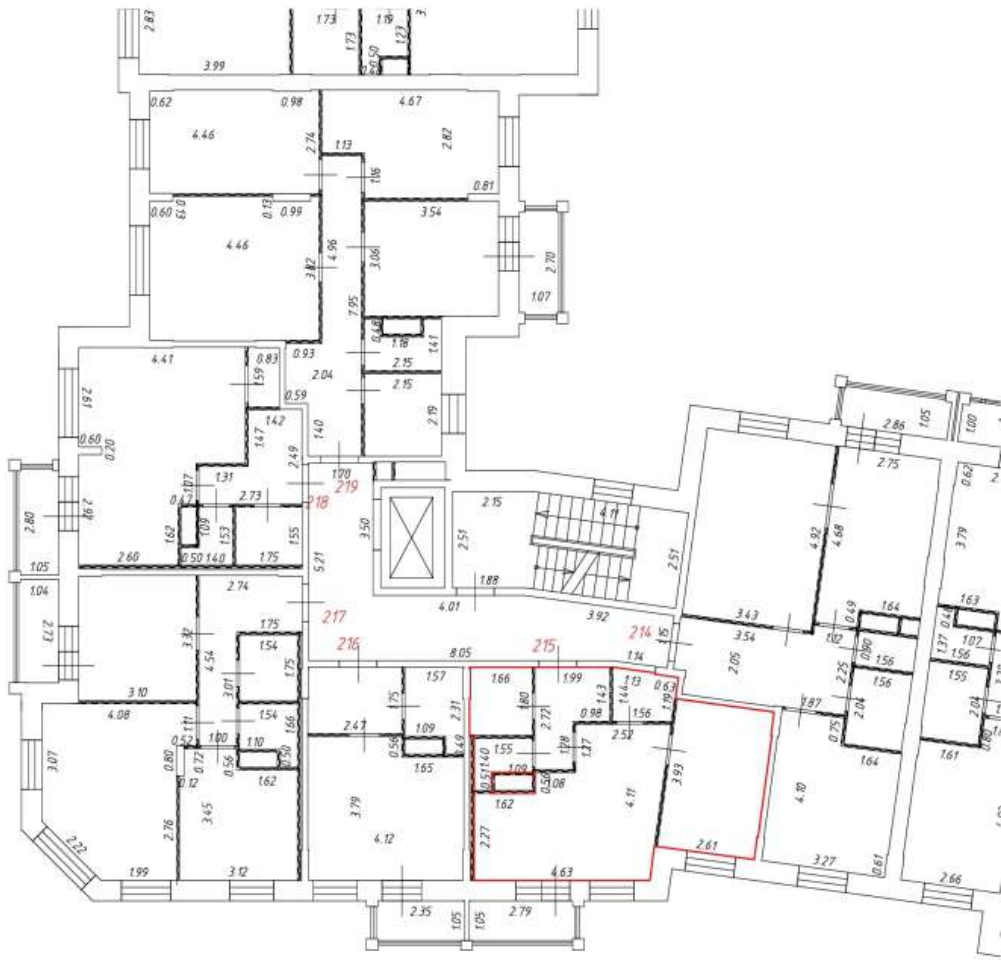
Условные обозначения:

-  - часть границы вновь образованного помещения
-  - номер помещения
-  - линейный размер
-  - стена с дверью
-  - стена с окном и дверью
-  - перегородка
-  - лоджия
-  - лифт
-  - лестница
-  - стена с дверью
-  - вентиляционный короб
-  - лоджия






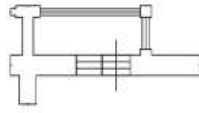
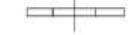
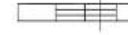

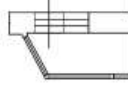
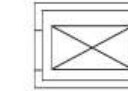

Масштаб: 1:200

Фрагмент плана этажа

6 этаж
6 подъезд



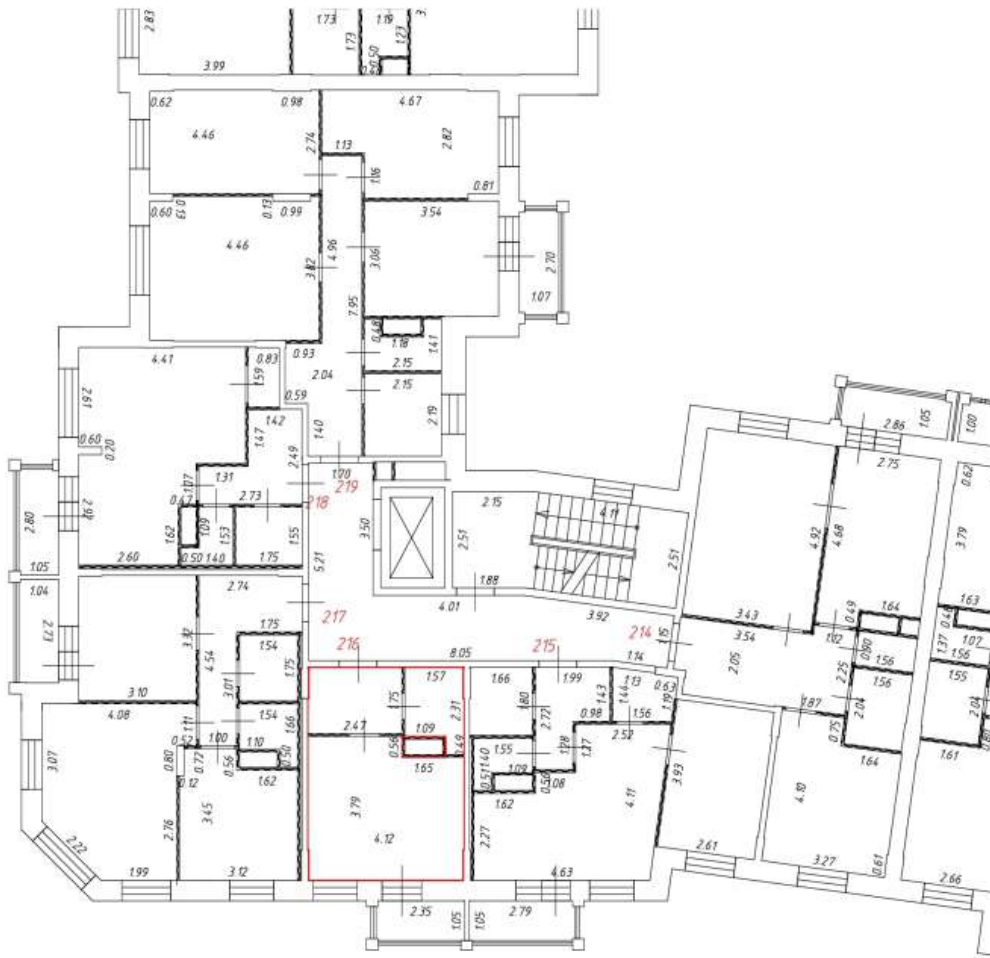
Условные обозначения:

- | | | | |
|---|---|---|------------------------|
|  | - часть границы вновь образованного помещения |  | - стена с дверью |
|  | - номер помещения |  | - вентиляционный короб |
|  | - линейный размер |  | - лоджия |
|  | - стена с дверью | | |
|  | - стена с окном и дверью | | |
|  | - перегородка | | |
|  | - лоджия | | |
|  | - лифт | | |
|  | - лестница | | |







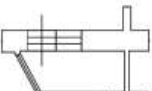
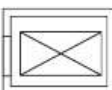
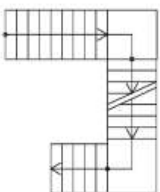


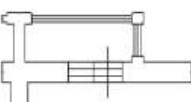
Масштаб: 1:200

Фрагмент плана этажа

6 этаж
6 подъезд



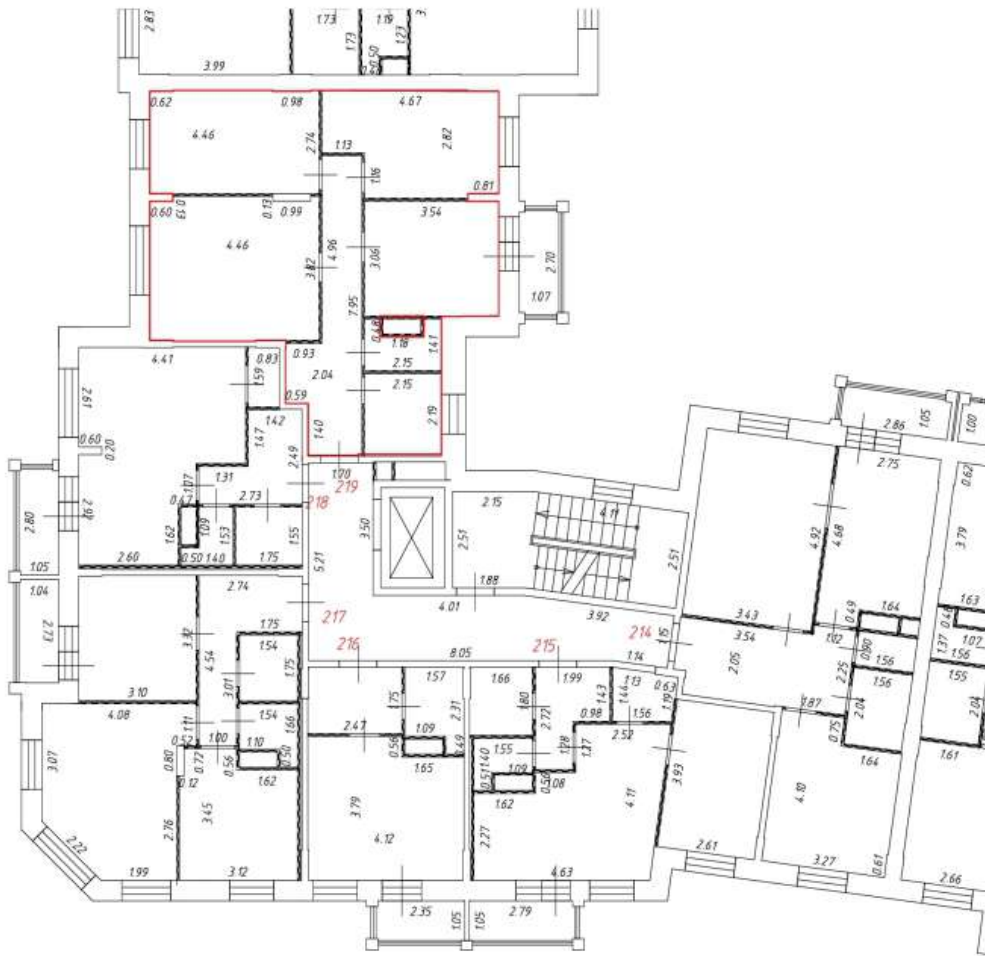
Условные обозначения:

-  - часть границы вновь образованного помещения
-  - номер помещения
-  - линейный размер
-  - стена с дверью
-  - стена с окном и дверью
-  - перегородка
-  - лоджия
-  - лифт
-  - лестница
-  - стена с дверью
-  - вентиляционный короб
-  - лоджия



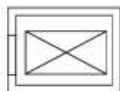
Масштаб: 1:200

Фрагмент плана этажа

6 этаж
6 подъезд

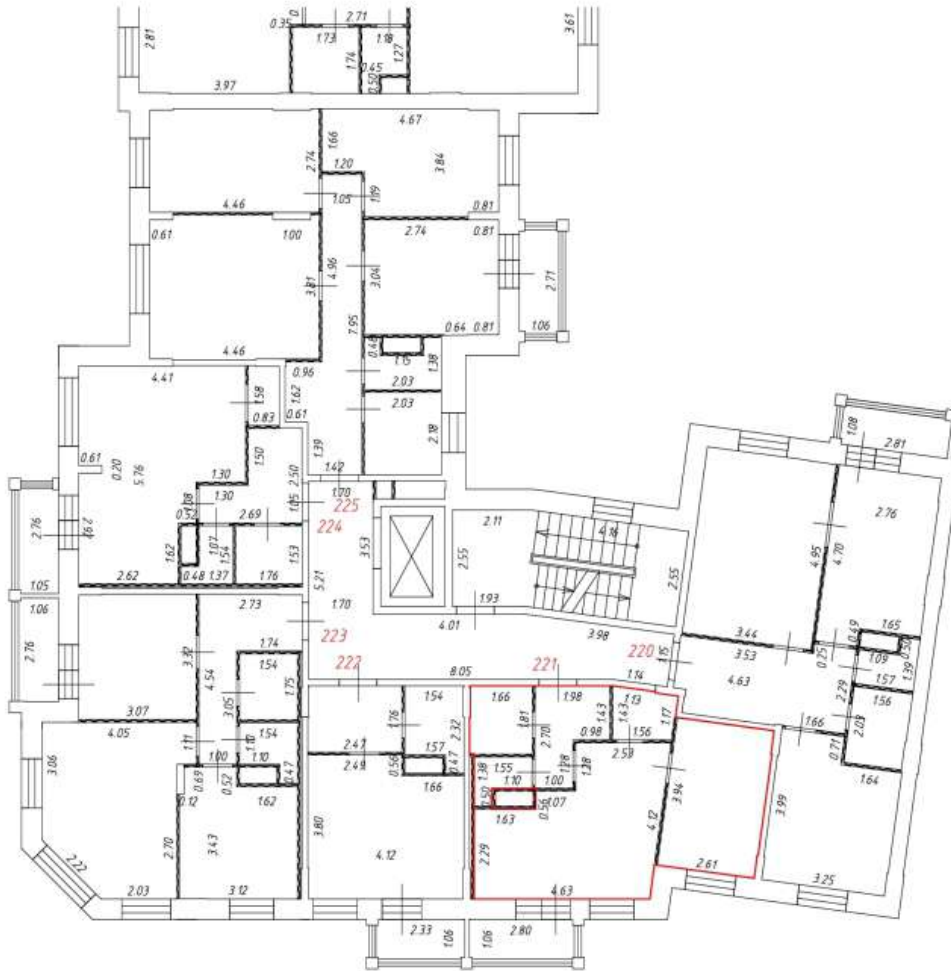


Условные обозначения:


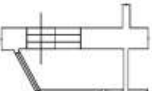

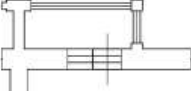
-  - часть границы вновь образованного помещения
-  - номер помещения
-  - линейный размер
-  - стена с дверью
-  - стена с окном и дверью
-  - перегородка
-  - лоджия
-  - лифт
-  - лестница
-  - стена с дверью
-  - вентиляционный короб
-  - лоджия

Фрагмент плана этажа

7 этаж
6 подъезд



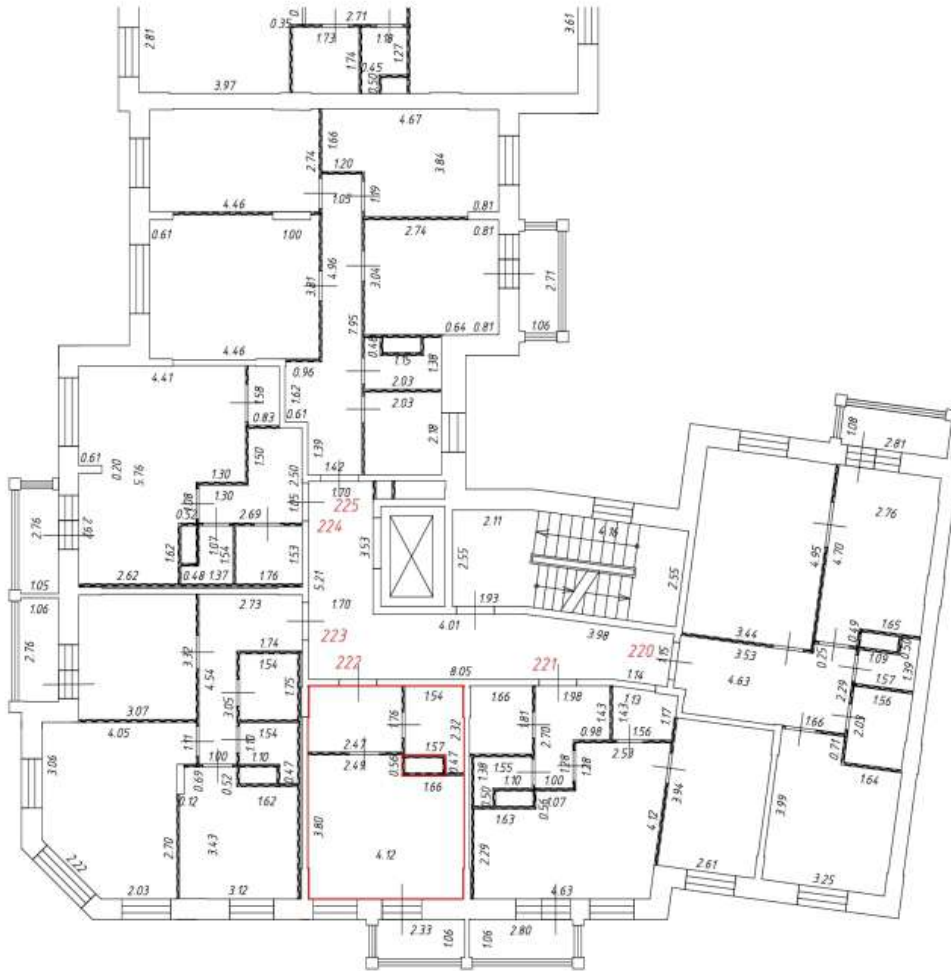
Условные обозначения:

-  - часть границы вновь образованного помещения
-  - номер помещения
-  - линейный размер
-  - стена с дверью
-  - стена с окном и дверью
-  - перегородка
-  - лоджия
-  - лифт
-  - лестница
-  - стена с дверью
-  - вентиляционный короб
-  - лоджия
-  - балкон

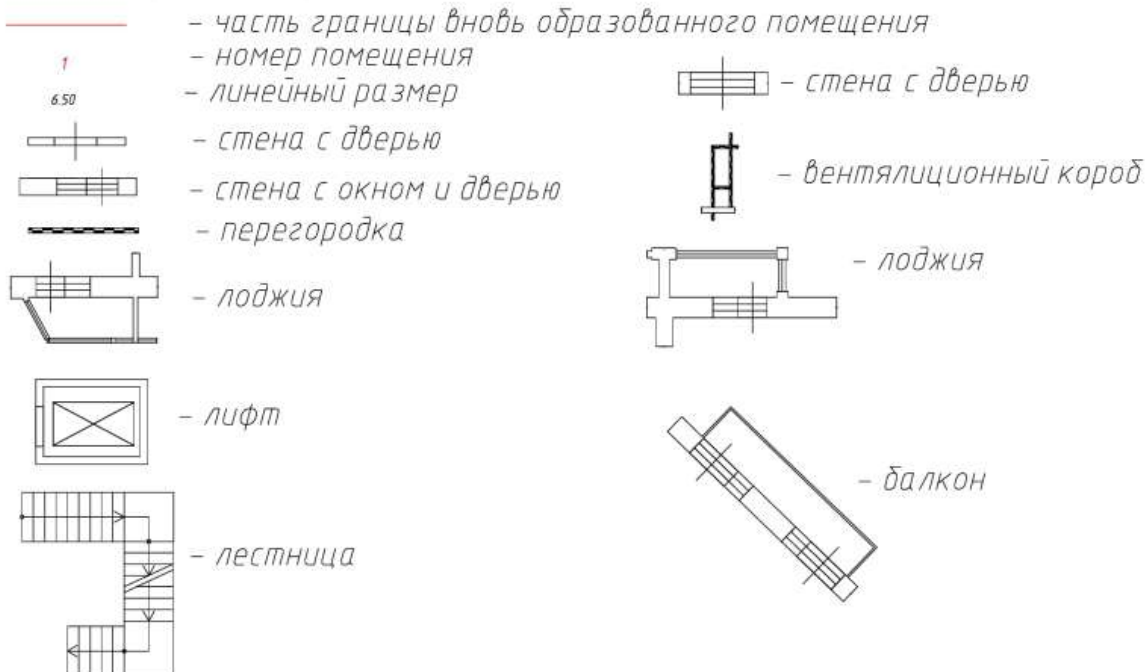
Масштаб: 1:200

Фрагмент плана этажа

7 этаж
6 подъезд



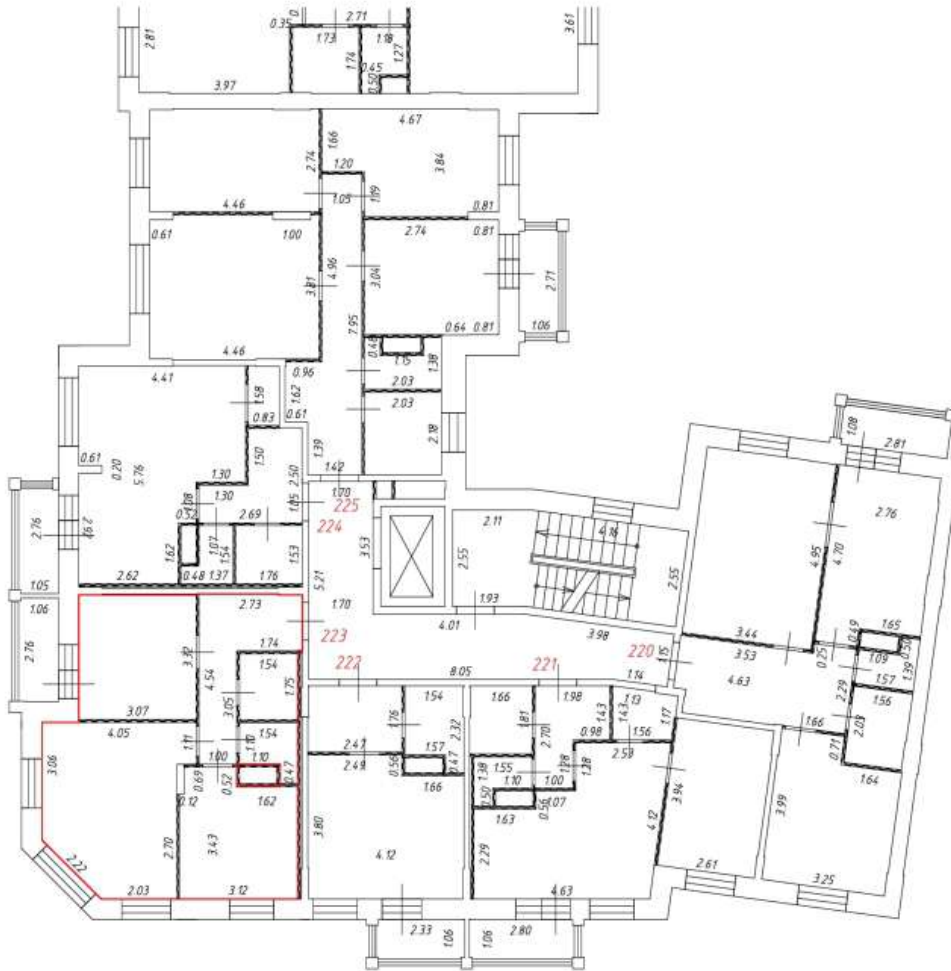
Условные обозначения:




Масштаб: 1:200

Фрагмент плана этажа

7 этаж
6 подъезд



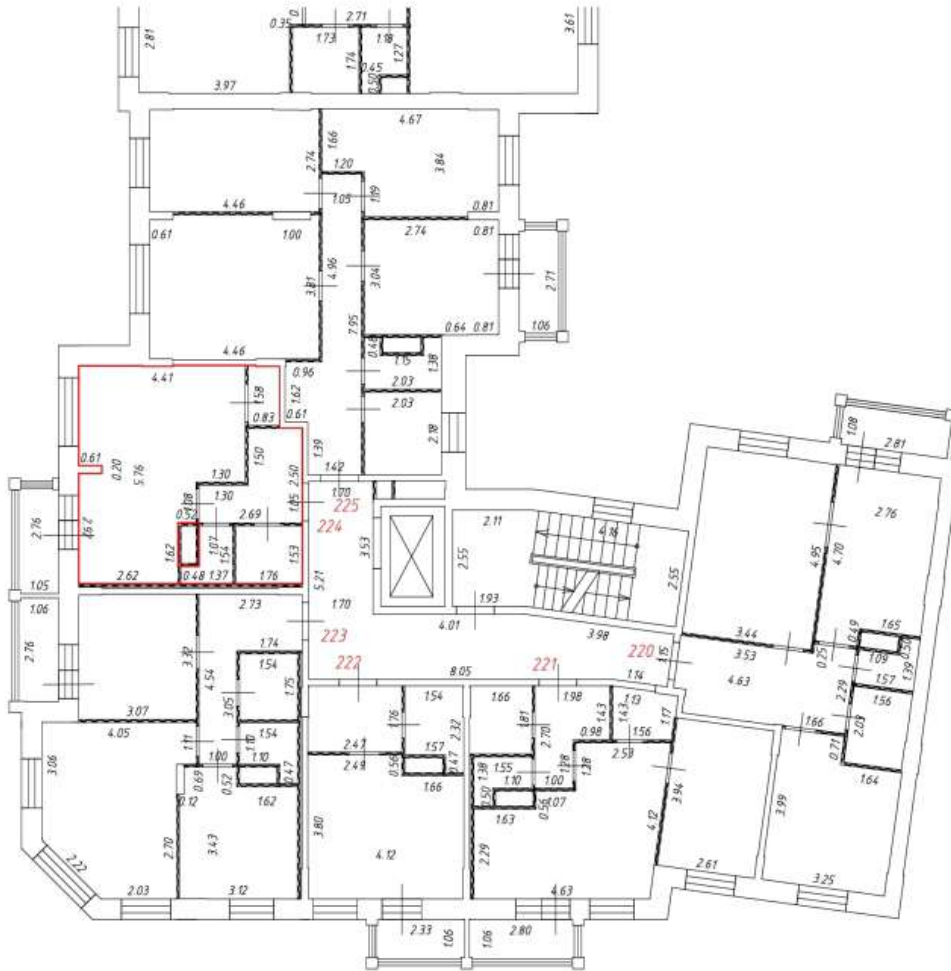
Условные обозначения:

-  - часть границы вновь образованного помещения
-  - номер помещения
-  6.50 - линейный размер
-  - стена с дверью
-  - стена с окном и дверью
-  - перегородка
-  - лоджия
-  - лифт
-  - лестница
-  - стена с дверью
-  - вентиляционный короб
-  - лоджия
-  - балкон






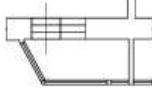
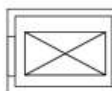


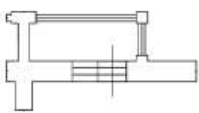
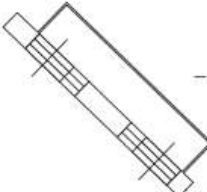
Масштаб: 1:200

Фрагмент плана этажа

7 этаж
6 подъезд



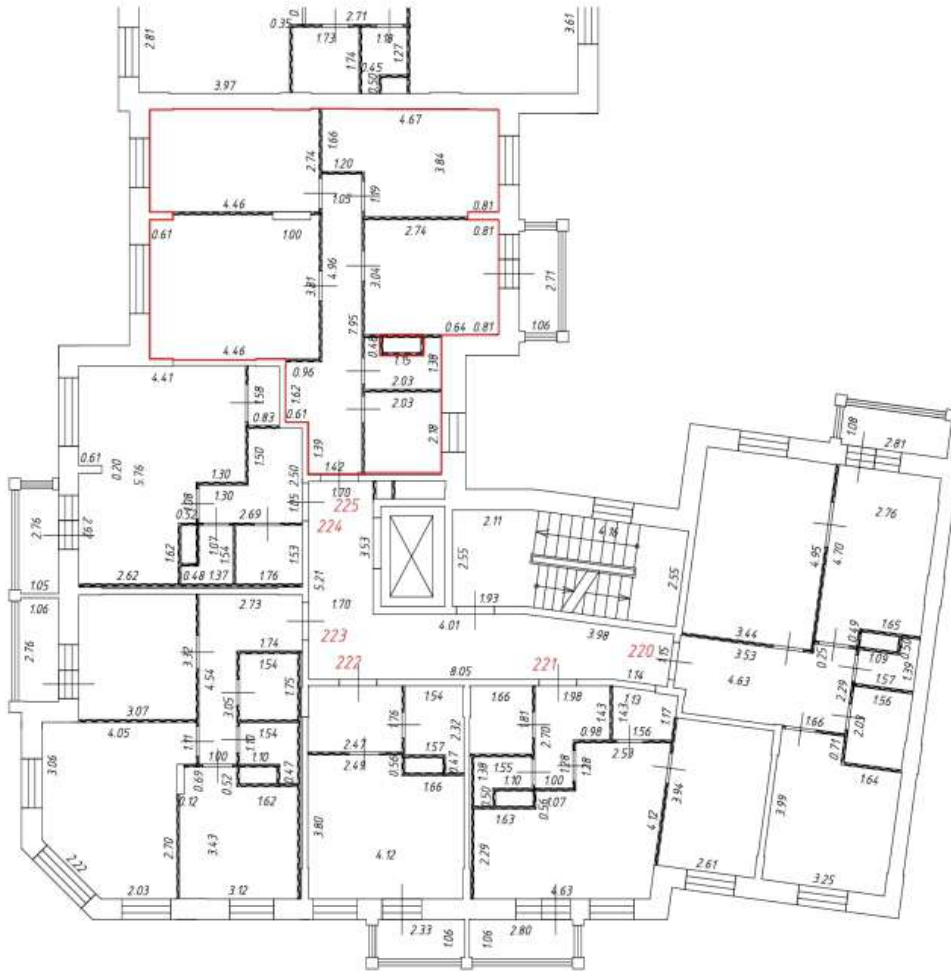
Условные обозначения:

-  - часть границы вновь образованного помещения
-  - номер помещения
-  6.50 - линейный размер
-  - стена с дверью
-  - стена с окном и дверью
-  - перегородка
-  - лоджия
-  - лифт
-  - лестница
-  - стена с дверью
-  - вентиляционный короб
-  - лоджия
-  - балкон


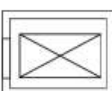
Масштаб: 1:200

Фрагмент плана этажа

7 этаж
6 подъезд



Условные обозначения:

-  - часть границы вновь образованного помещения
-  - номер помещения
-  - линейный размер
-  - стена с дверью
-  - стена с окном и дверью
-  - перегородка
-  - лоджия
-  - лифт
-  - лестница
-  - стена с дверью
-  - вентиляционный короб
-  - лоджия
-  - балкон








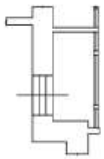

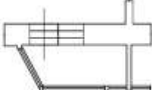
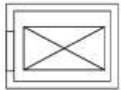
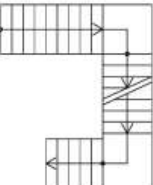
Масштаб: 1:200

Фрагмент плана этажа

8 этаж
6 подъезд



Условные обозначения:

- | | | | |
|---|---|---|------------------------|
|  | - часть границы вновь образованного помещения |  | - балкон |
|  | - номер помещения |  | - стена с дверью |
|  | - линейный размер |  | - вентиляционный короб |
|  | - стена с окном и дверью |  | - лоджия |
|  | - перегородка | | |
|  | - лоджия | | |
|  | - лифт | | |
|  | - лестница | | |








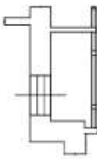

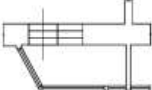

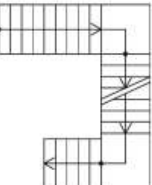
Масштаб: 1:200

Фрагмент плана этажа

8 этаж
6 подъезд



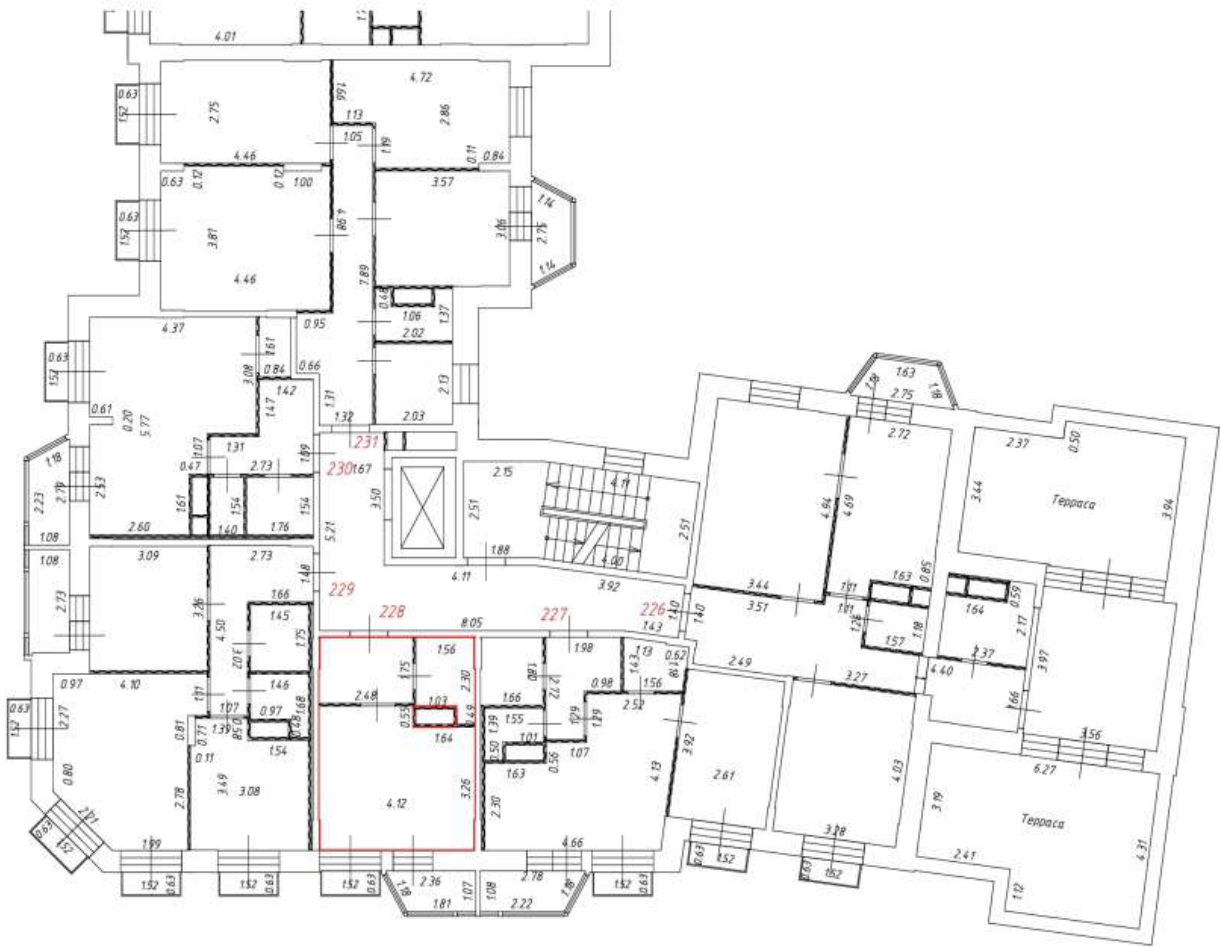
Условные обозначения:

- | | | | |
|---|---|---|------------------------|
|  | - часть границы вновь образованного помещения |  | - балкон |
|  | - номер помещения |  | - стена с дверью |
|  | - линейный размер |  | - вентиляционный короб |
|  | - стена с окном и дверью |  | - лоджия |
|  | - перегородка | | |
|  | - лоджия | | |
|  | - лифт | | |
|  | - лестница | | |








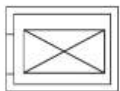
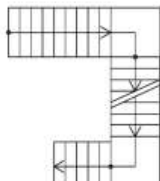



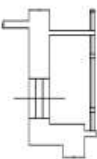
Масштаб: 1:200

Фрагмент плана этажа

8 этаж
6 подъезд



Условные обозначения:

-  - часть границы вновь образованного помещения
-  - номер помещения
-  - линейный размер
-  - стена с дверью
-  - стена с окном и дверью
-  - перегородка
-  - лоджия
-  - лифт
-  - лестница
-  - балкон
-  - стена с дверью
-  - вентиляционный короб
-  - лоджия



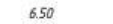

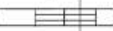

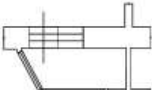
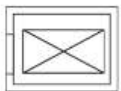
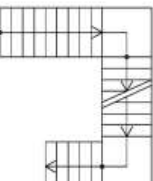



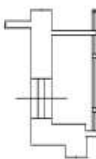
Масштаб: 1:200

Фрагмент плана этажа

8 этаж
6 подъезд



Условные обозначения:

-  - часть границы вновь образованного помещения
-  - номер помещения
-  - линейный размер
-  - стена с дверью
-  - стена с окном и дверью
-  - перегородка
-  - лоджия
-  - лифт
-  - лестница
-  - балкон
-  - стена с дверью
-  - вентиляционный короб
-  - лоджия








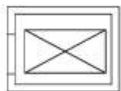
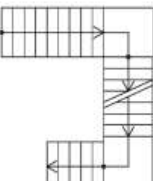



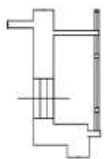
Масштаб: 1:200

Фрагмент плана этажа

8 этаж
6 подъезд



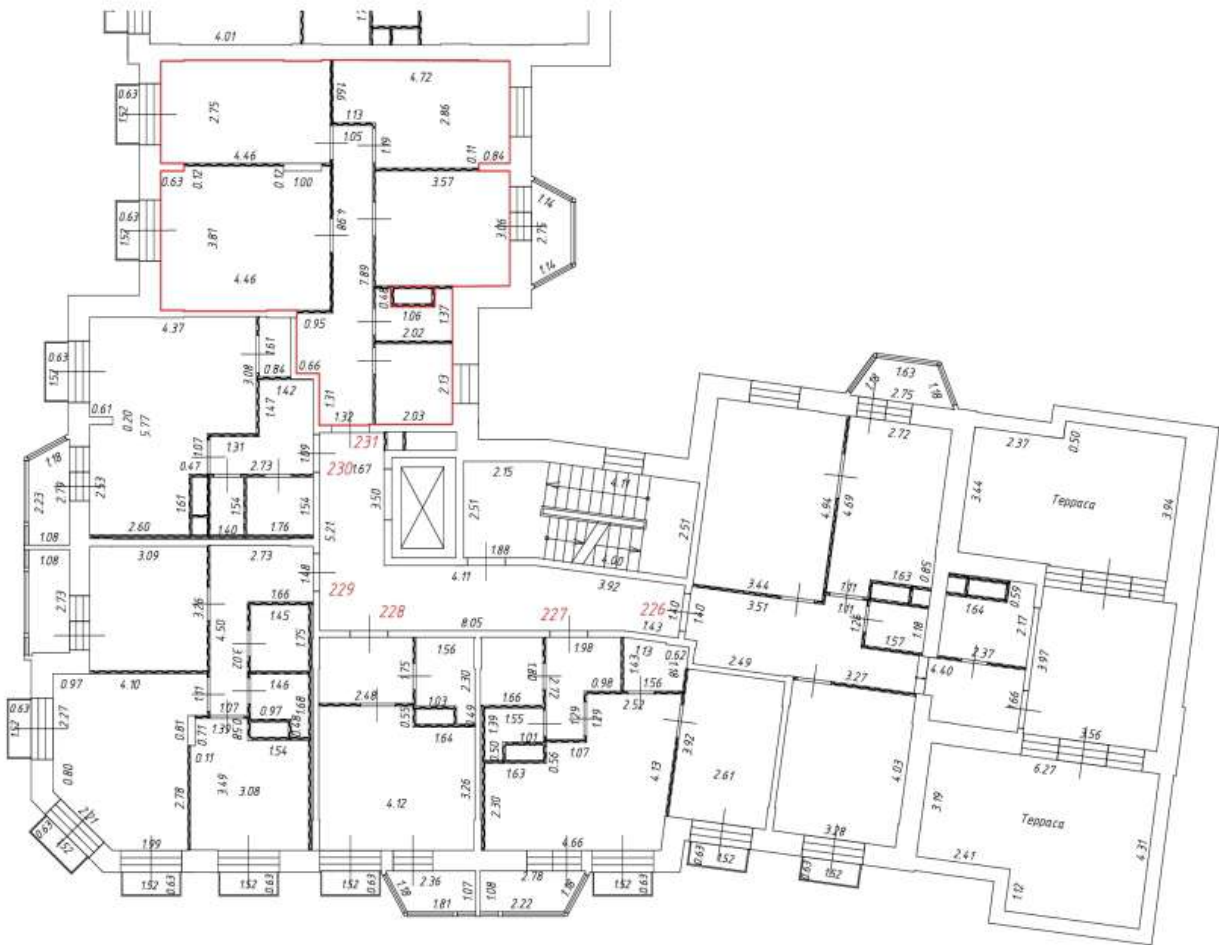
Условные обозначения:

-  - часть границы вновь образованного помещения
-  - номер помещения
-  - линейный размер
-  - стена с дверью
-  - стена с окном и дверью
-  - перегородка
-  - лоджия
-  - лифт
-  - лестница
-  - балкон
-  - стена с дверью
-  - вентиляционный короб
-  - лоджия





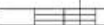

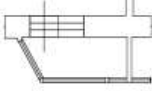
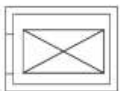
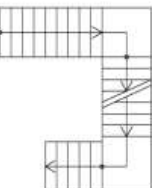



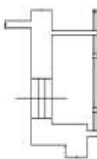
Масштаб: 1:200

Фрагмент плана этажа

8 этаж
6 подъезд



Условные обозначения:





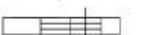

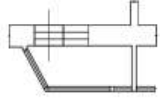
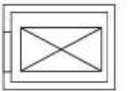
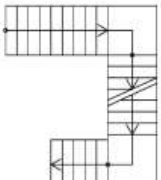


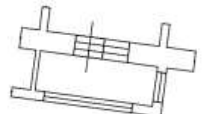
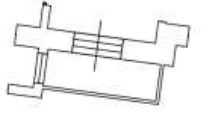
-  - часть границы вновь образованного помещения
-  - номер помещения
-  - линейный размер
-  - стена с дверью
-  - стена с окном и дверью
-  - перегородка
-  - лоджия
-  - лифт
-  - лестница
-  - балкон
-  - стена с дверью
-  - вентиляционный короб
-  - лоджия

Фрагмент плана этажа

1 этаж
7 подъезд



Условные обозначения:

-  - часть границы вновь образованного помещения
-  - номер помещения
-  - линейный размер
-  - стена с дверью
-  - стена с окном и дверью
-  - перегородка
-  - лоджия
-  - лифт
-  - лестница
-  - стена с дверью
-  - вентиляционный короб
-  - лоджия
-  - балкон





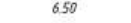
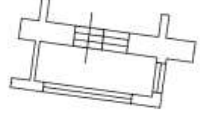

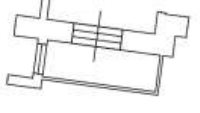
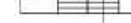

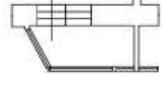
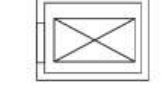
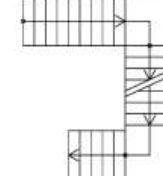
Масштаб: 1:200

Фрагмент плана этажа

1 этаж
7 подъезд



Условные обозначения:

- | | | | |
|---|---|--|------------------------|
|  | - часть границы вновь образованного помещения |  | - стена с дверью |
|  | - номер помещения |  | - вентиляционный короб |
|  | - линейный размер |  | - лоджия |
|  | - стена с дверью |  | - балкон |
|  | - стена с окном и дверью | | |
|  | - перегородка | | |
|  | - лоджия | | |
|  | - лифт | | |
|  | - лестница | | |







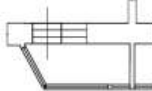
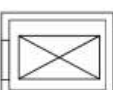
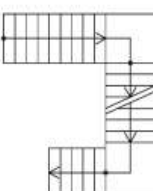


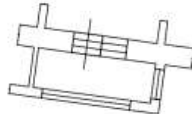
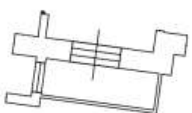
Масштаб: 1:200

Фрагмент плана этажа

1 этаж
7 подъезд



Условные обозначения:

-  - часть границы вновь образованного помещения
-  - номер помещения
-  - линейный размер
-  - стена с дверью
-  - стена с окном и дверью
-  - перегородка
-  - лоджия
-  - лифт
-  - лестница
-  - стена с дверью
-  - вентиляционный короб
-  - лоджия
-  - балкон

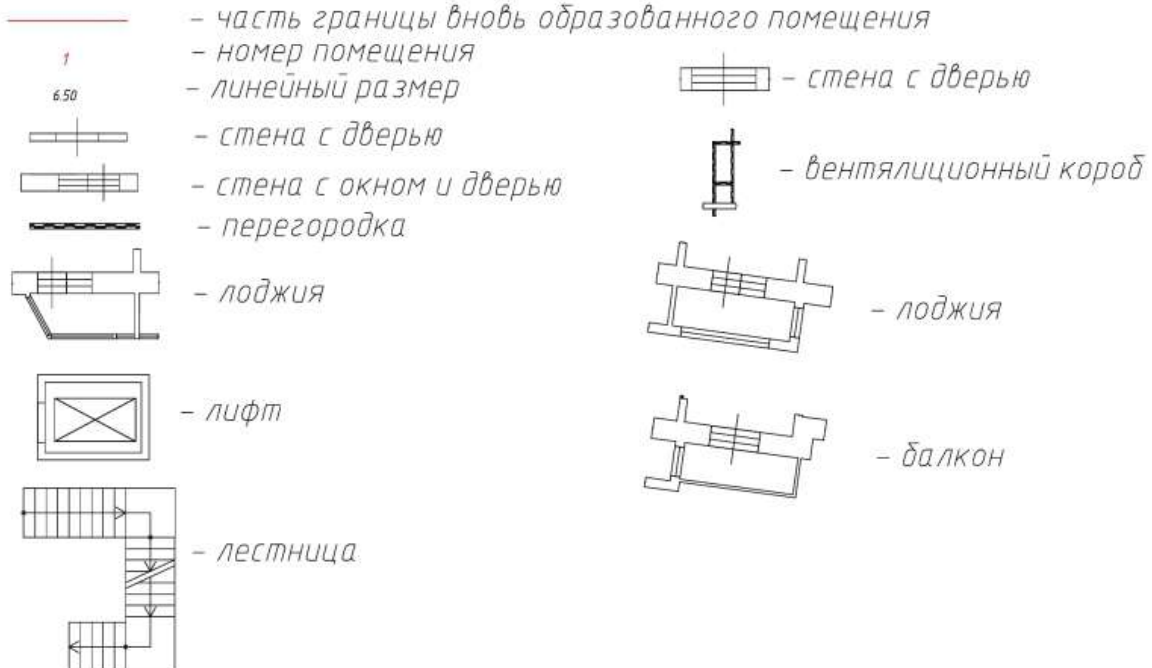
Масштаб: 1:200

Фрагмент плана этажа

2 этаж
7 подъезд



Условные обозначения:








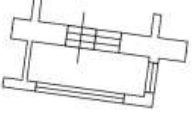

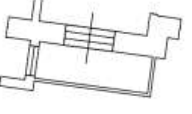


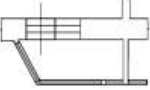
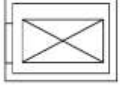
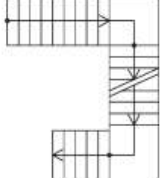
Масштаб: 1:200

Фрагмент плана этажа

2 этаж
7 подъезд



Условные обозначения:

- | | | | |
|---|---|--|------------------------|
|  | - часть границы вновь образованного помещения |  | - стена с дверью |
|  | - номер помещения |  | - вентиляционный короб |
|  | - линейный размер |  | - лоджия |
|  | - стена с дверью |  | - балкон |
|  | - стена с окном и дверью | | |
|  | - перегородка | | |
|  | - лоджия | | |
|  | - лифт | | |
|  | - лестница | | |





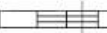

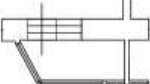
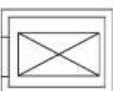
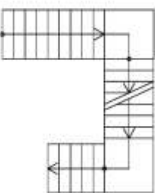


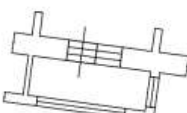
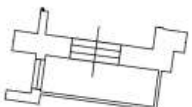
Масштаб: 1:200

Фрагмент плана этажа

2 этаж
7 подъезд



Условные обозначения:

-  - часть границы вновь образованного помещения
-  - номер помещения
-  - линейный размер
-  - стена с дверью
-  - стена с окном и дверью
-  - перегородка
-  - лоджия
-  - лифт
-  - лестница
-  - стена с дверью
-  - вентиляционный короб
-  - лоджия
-  - балкон








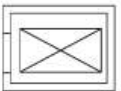
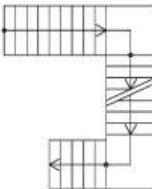


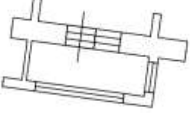
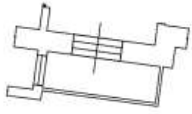
Масштаб: 1:200

Фрагмент плана этажа

2 этаж
7 подъезд



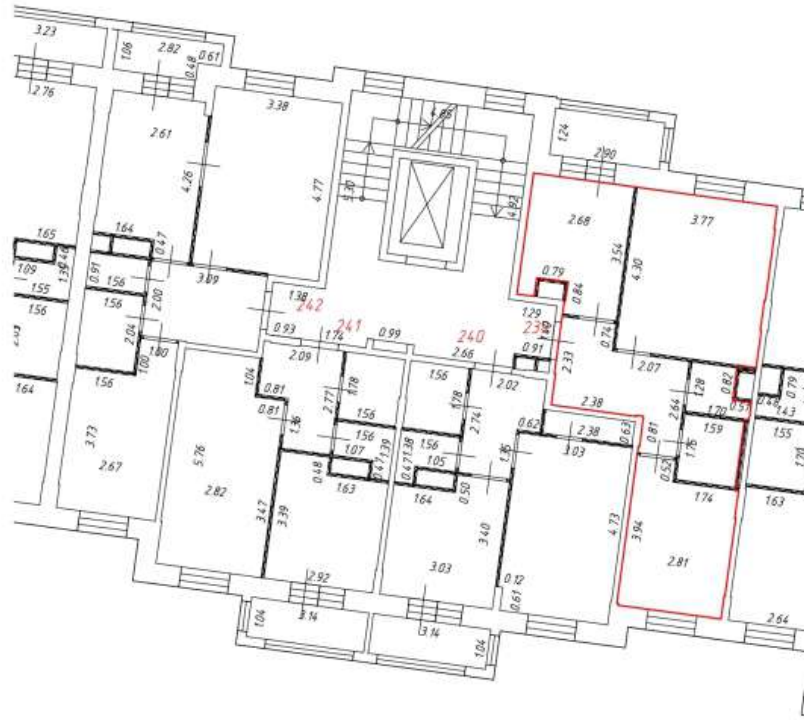
Условные обозначения:

-  - часть границы вновь образованного помещения
-  - номер помещения
-  - линейный размер
-  - стена с дверью
-  - стена с окном и дверью
-  - перегородка
-  - лоджия
-  - лифт
-  - лестница
-  - стена с дверью
-  - вентиляционный короб
-  - лоджия
-  - балкон








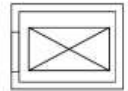
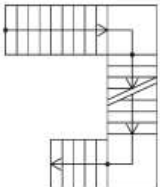


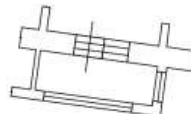
Масштаб: 1:200

Фрагмент плана этажа

3 этаж
7 подъезд



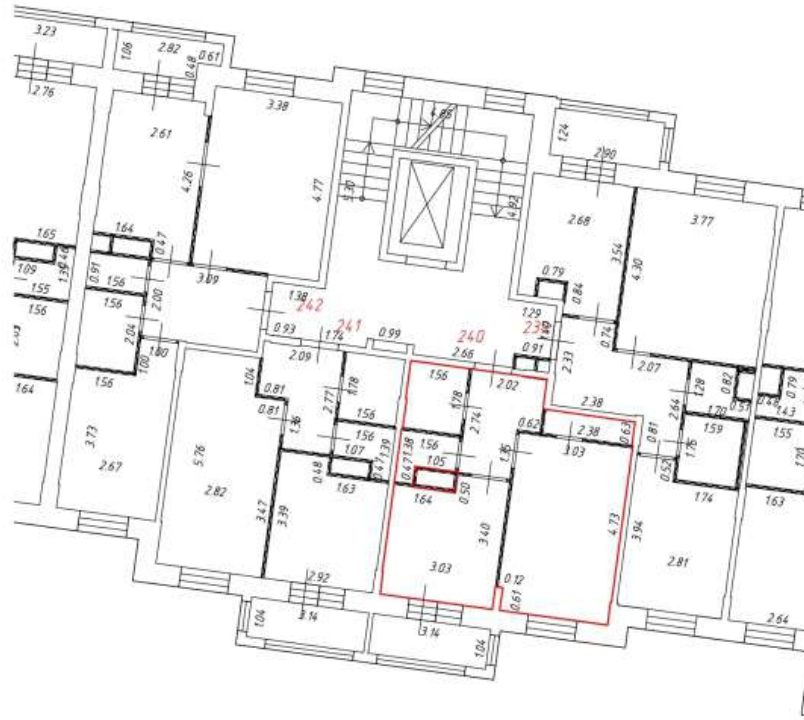
Условные обозначения:

-  - часть границы вновь образованного помещения
-  - номер помещения
-  - линейный размер
-  - стена с дверью
-  - стена с окном и дверью
-  - перегородка
-  - лоджия
-  - лифт
-  - лестница
-  - стена с дверью
-  - вентиляционный короб
-  - лоджия








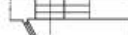



Масштаб: 1:200

Фрагмент плана этажа

3 этаж
7 подъезд

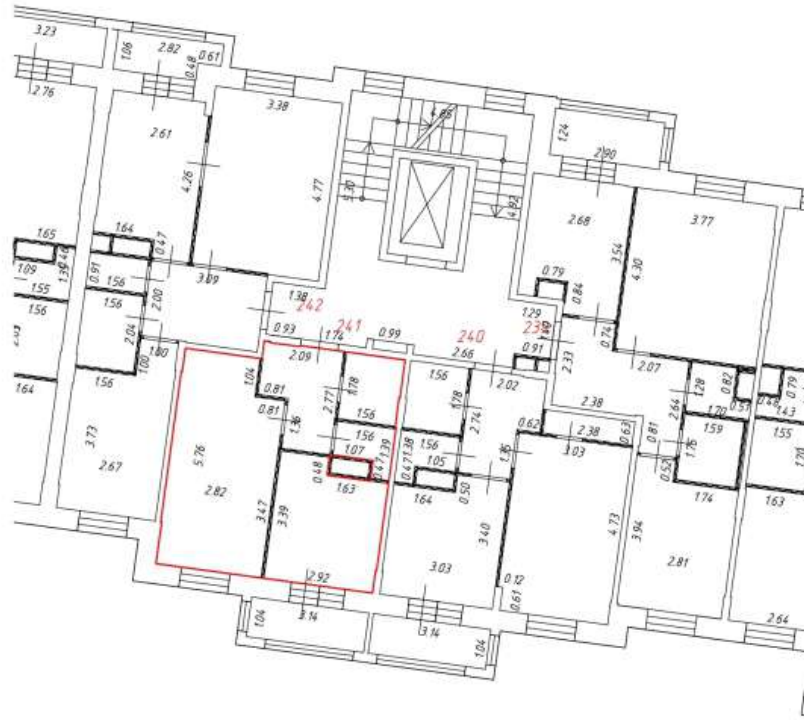


Условные обозначения:







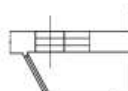
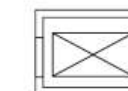



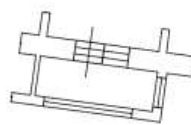
-  - часть границы вновь образованного помещения
-  - номер помещения
-  - линейный размер
-  - стена с дверью
-  - стена с окном и дверью
-  - перегородка
-  - лоджия
-  - лифт
-  - лестница
-  - стена с дверью
-  - вентиляционный короб
-  - лоджия

Фрагмент плана этажа

3 этаж
7 подъезд

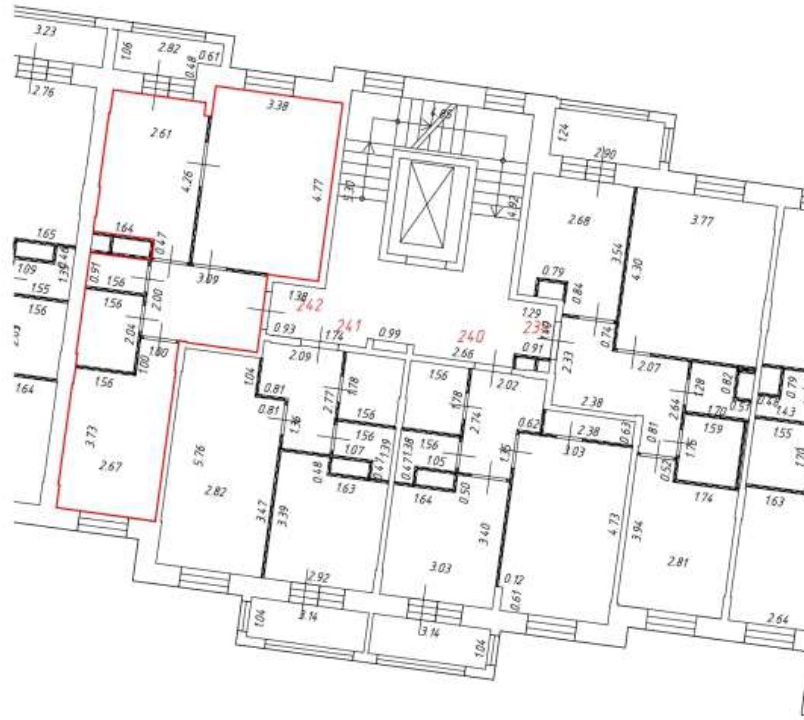


Условные обозначения:





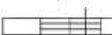

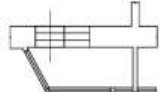
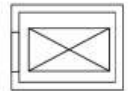
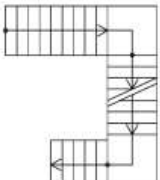


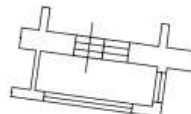
-  - часть границы вновь образованного помещения
-  - номер помещения
-  - линейный размер
-  - стена с дверью
-  - стена с окном и дверью
-  - перегородка
-  - лоджия
-  - лифт
-  - лестница
-  - стена с дверью
-  - вентиляционный короб
-  - лоджия

Фрагмент плана этажа

3 этаж
7 подъезд



Условные обозначения:

-  - часть границы вновь образованного помещения
-  - номер помещения
-  6.50 - линейный размер
-  - стена с дверью
-  - стена с окном и дверью
-  - перегородка
-  - лоджия
-  - лифт
-  - лестница
-  - стена с дверью
-  - вентиляционный короб
-  - лоджия






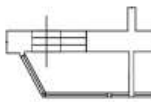
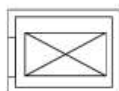
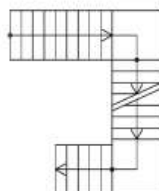


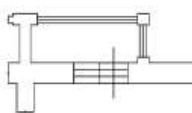
Масштаб: 1:200

Фрагмент плана этажа

4 этаж
7 подъезд



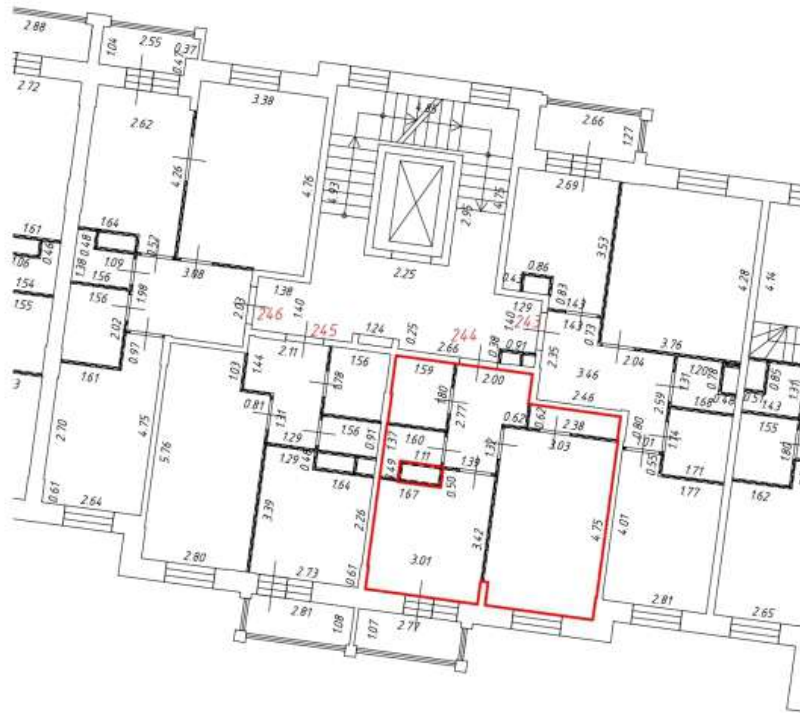
Условные обозначения:

-  - часть границы вновь образованного помещения
-  - номер помещения
-  - линейный размер
-  - стена с дверью
-  - стена с окном и дверью
-  - перегородка
-  - лоджия
-  - лифт
-  - лестница
-  - стена с дверью
-  - вентиляционный короб
-  - лоджия




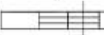

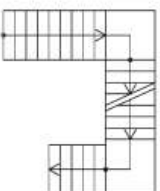

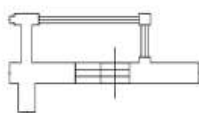
Масштаб: 1:200

Фрагмент плана этажа

4 этаж
7 подъезд



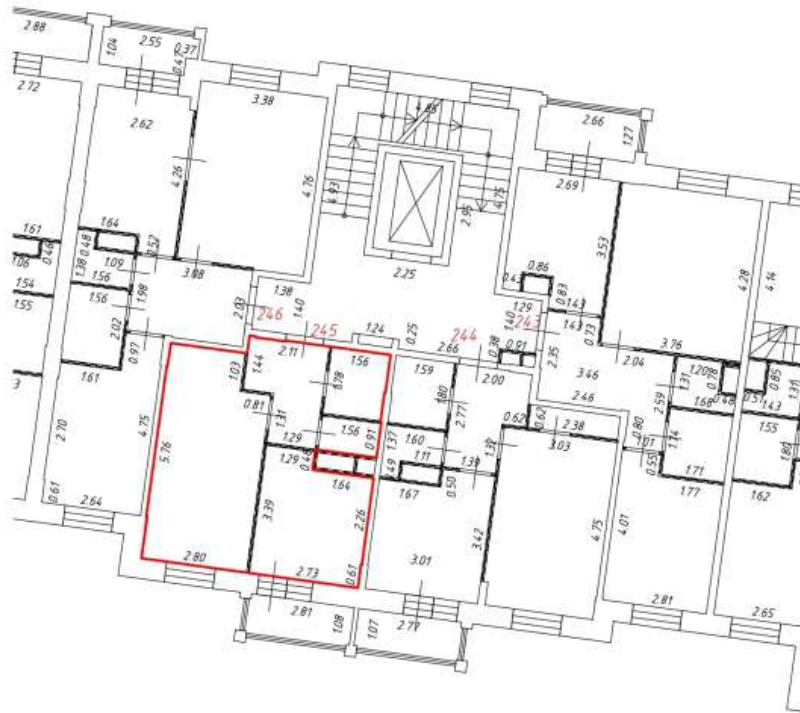
Условные обозначения:

-  - часть границы вновь образованного помещения
-  - номер помещения
-  6.50 - линейный размер
-  - стена с дверью
-  - стена с окном и дверью
-  - перегородка
-  - лоджия
-  - лифт
-  - лестница
-  - стена с дверью
-  - вентиляционный короб
-  - лоджия

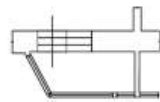
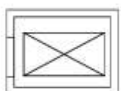

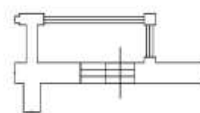
Масштаб: 1:200

Фрагмент плана этажа

4 этаж
7 подъезд



Условные обозначения:

-  - часть границы вновь образованного помещения
-  - номер помещения
-  - линейный размер
-  - стена с дверью
-  - стена с окном и дверью
-  - перегородка
-  - лоджия
-  - лифт
-  - лестница
-  - стена с дверью
-  - вентиляционный короб
-  - лоджия







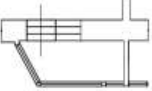
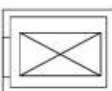
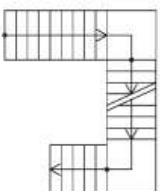


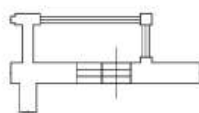
Масштаб: 1:200

Фрагмент плана этажа

4 этаж
7 подъезд



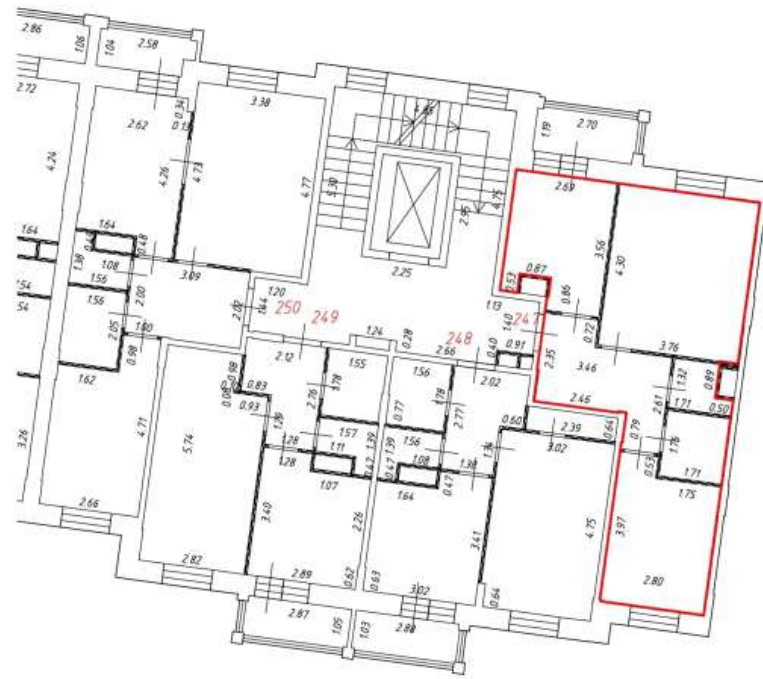
Условные обозначения:

-  - часть границы вновь образованного помещения
-  - номер помещения
-  - линейный размер
-  - стена с дверью
-  - стена с окном и дверью
-  - перегородка
-  - лоджия
-  - лифт
-  - лестница
-  - стена с дверью
-  - вентиляционный короб
-  - лоджия





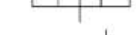





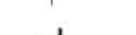
Масштаб: 1:200

Фрагмент плана этажа

5 этаж
7 подъезд



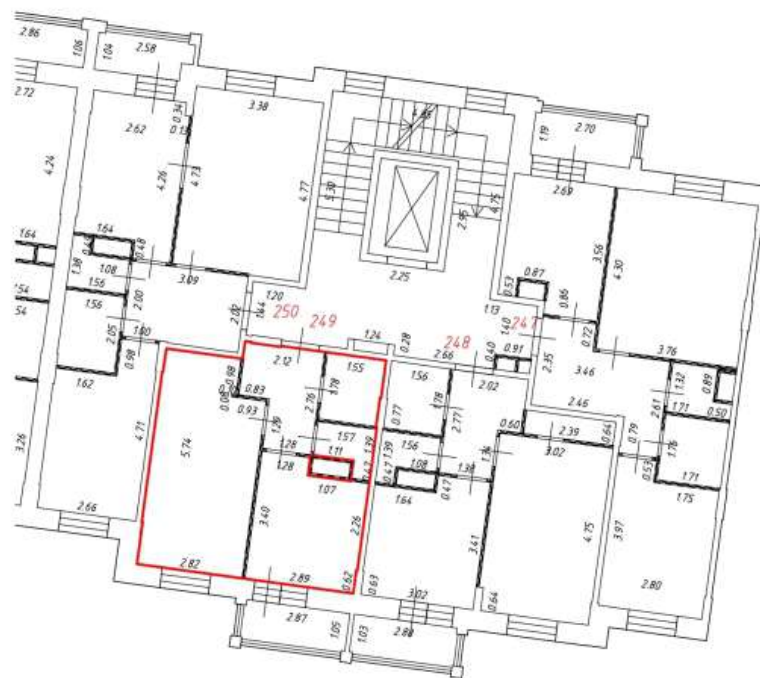
Условные обозначения:

-  - часть границы вновь образованного помещения
-  - номер помещения
-  - линейный размер
-  - стена с дверью
-  - стена с окном и дверью
-  - перегородка
-  - лоджия
-  - лифт
-  - лестница
-  - стена с дверью
-  - вентиляционный короб
-  - лоджия





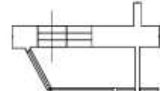
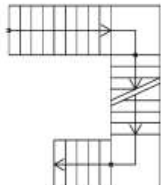


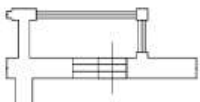
Масштаб: 1:200

Фрагмент плана этажа

5 этаж
7 подъезд



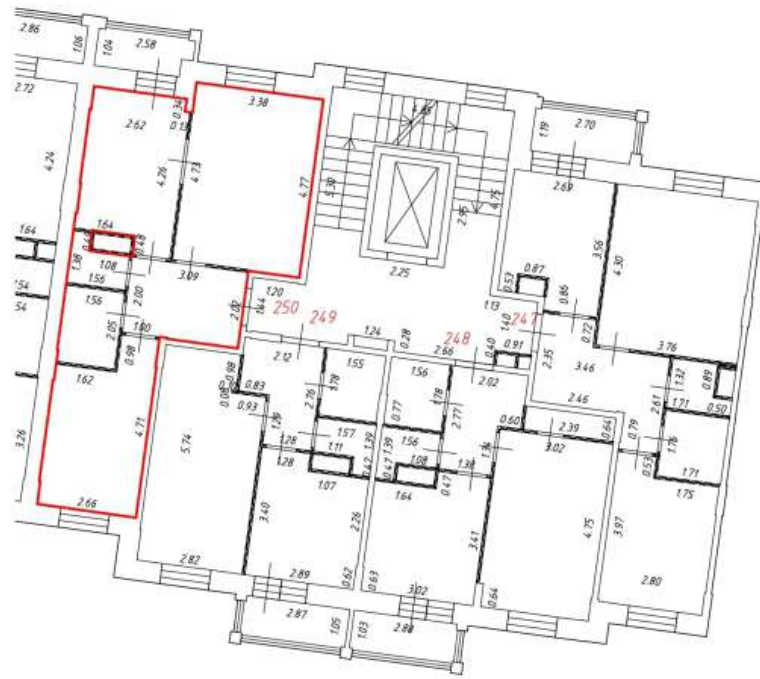
Условные обозначения:

-  - часть границы вновь образованного помещения
-  - номер помещения
-  6.50 - линейный размер
-  - стена с дверью
-  - стена с окном и дверью
-  - перегородка
-  - лоджия
-  - лифт
-  - лестница
-  - стена с дверью
-  - вентиляционный короб
-  - лоджия





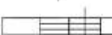

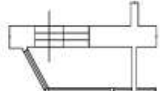
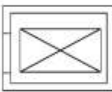
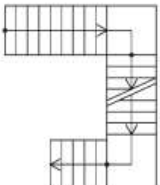


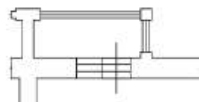
Масштаб: 1:200

Фрагмент плана этажа

5 этаж
7 подъезд



Условные обозначения:

-  — часть границы вновь образованного помещения
-  — номер помещения
-  — линейный размер
-  — стена с дверью
-  — стена с окном и дверью
-  — перегородка
-  — лоджия
-  — лифт
-  — лестница
-  — стена с дверью
-  — вентиляционный короб
-  — лоджия

Масштаб: 1:200

Фрагмент плана этажа





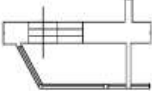
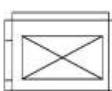


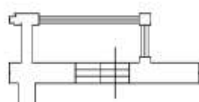
Антресоль 6 этаж 7 подъезд



6 этаж 7 подъезд



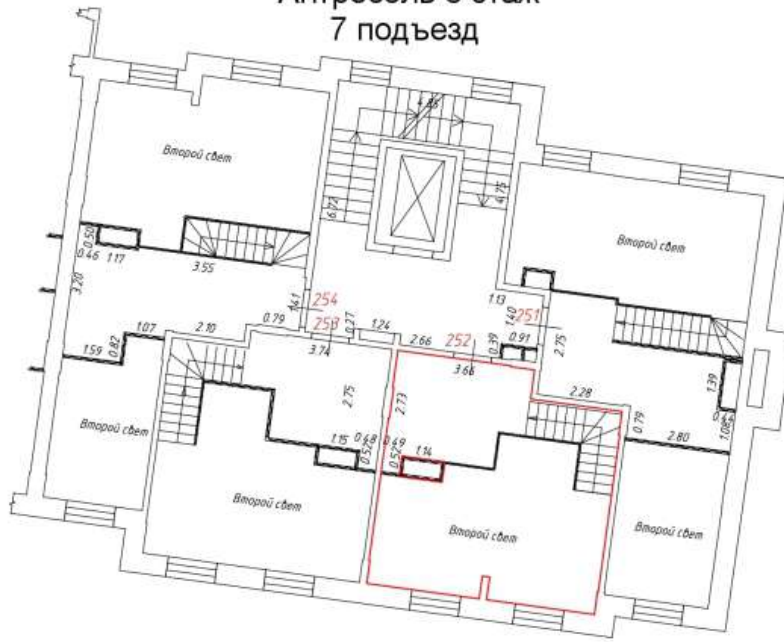
Условные обозначения:

-  - часть границы вновь образованного помещения
-  - номер помещения
-  - линейный размер
-  - стена с дверью
-  - стена с окном и дверью
-  - перегородка
-  - лоджия
-  - лифт
-  - лестница
-  - стена с дверью
-  - вентиляционный короб
-  - лоджия

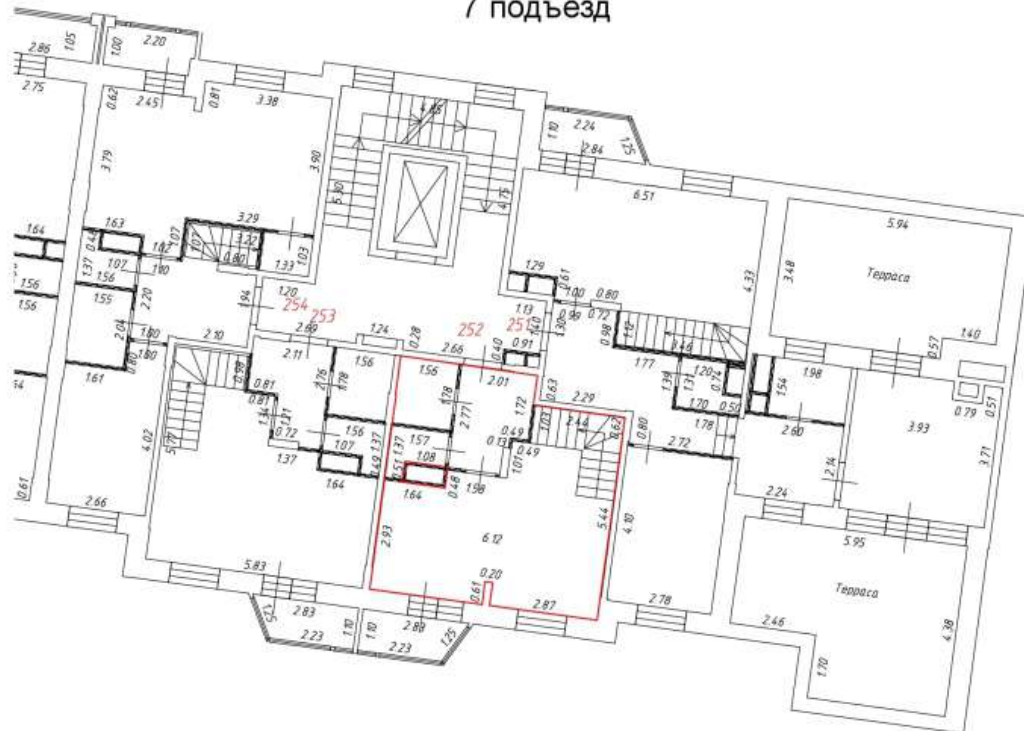
Масштаб: 1:200

Фрагмент плана этажа





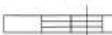
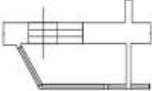
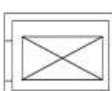
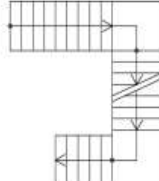


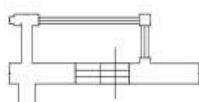
Антресоль 6 этаж 7 подъезд



6 этаж 7 подъезд



Условные обозначения:

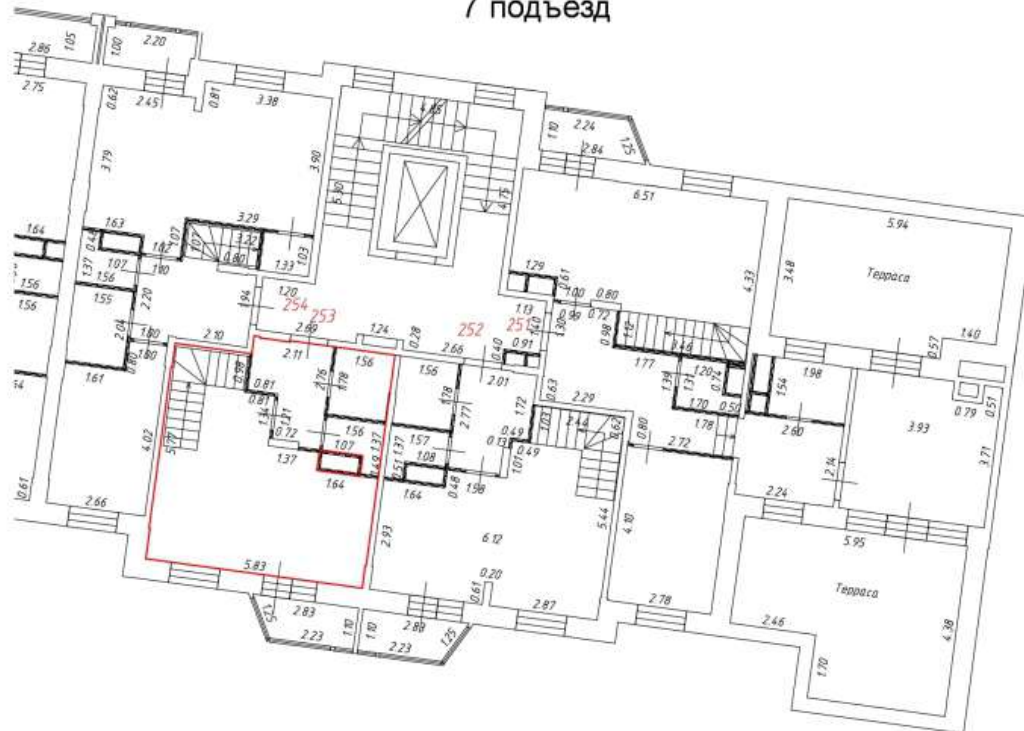
-  - часть границы вновь образованного помещения
-  - номер помещения
-  - линейный размер
-  - стена с дверью
-  - стена с окном и дверью
-  - перегородка
-  - лоджия
-  - лифт
-  - лестница
-  - стена с дверью
-  - вентиляционный короб
-  - лоджия

Фрагмент плана этажа




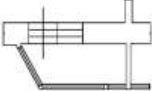
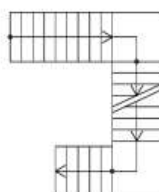

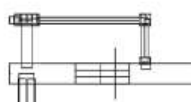
Антресоль 6 этаж 7 подъезд



6 этаж 7 подъезд



Условные обозначения:

-  - часть границы вновь образованного помещения
-  - номер помещения
-  - линейный размер
-  - стена с дверью
-  - стена с окном и дверью
-  - перегородка
-  - лоджия
-  - лифт
-  - лестница
-  - стена с дверью
-  - вентиляционный короб
-  - лоджия

Фрагмент плана этажа







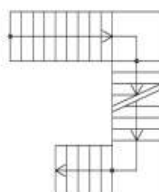

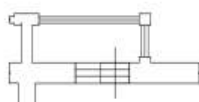
Антресоль 6 этаж 7 подъезд



6 этаж 7 подъезд



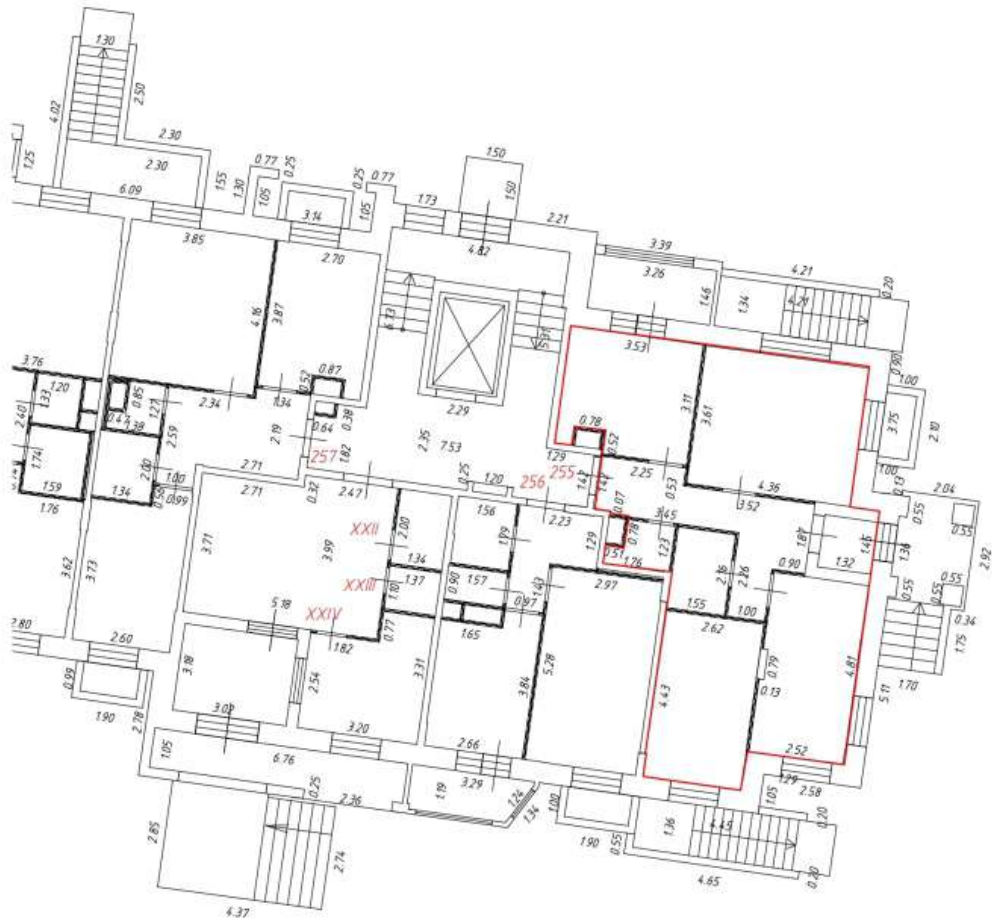
Условные обозначения:

-  - часть границы вновь образованного помещения
-  - номер помещения
-  - линейный размер
-  - стена с дверью
-  - стена с окном и дверью
-  - перегородка
-  - лоджия
-  - лифт
-  - лестница
-  - стена с дверью
-  - вентиляционный короб
-  - лоджия

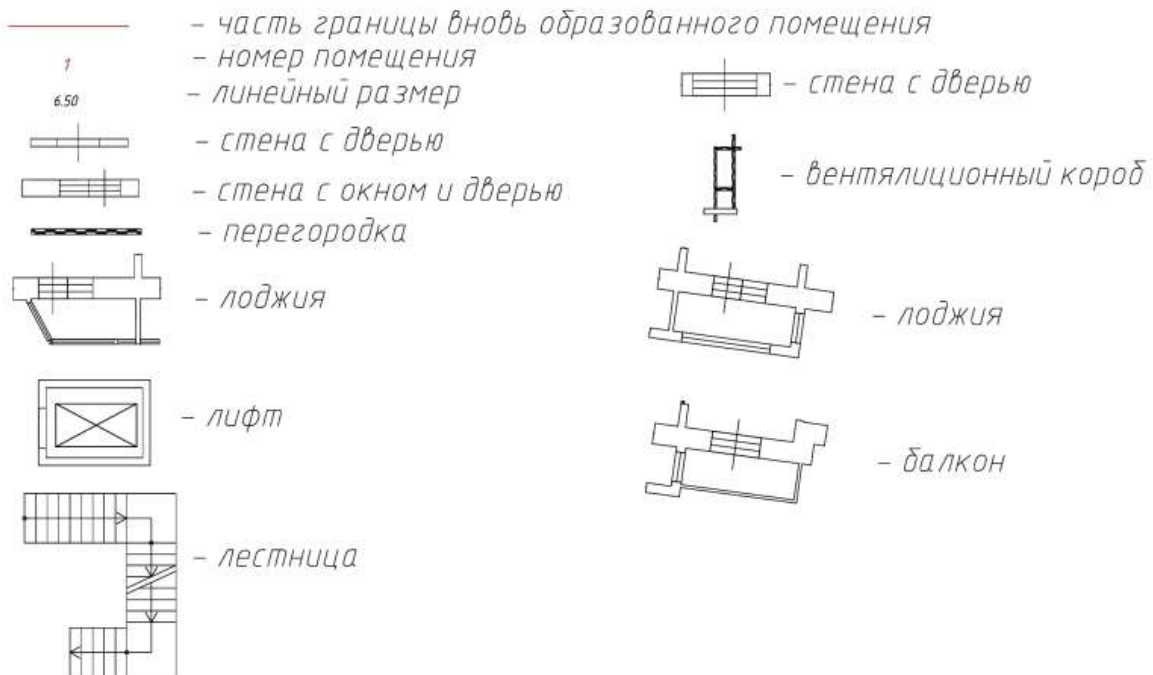
Масштаб: 1:200

Фрагмент плана этажа

1 этаж
8 подъезд



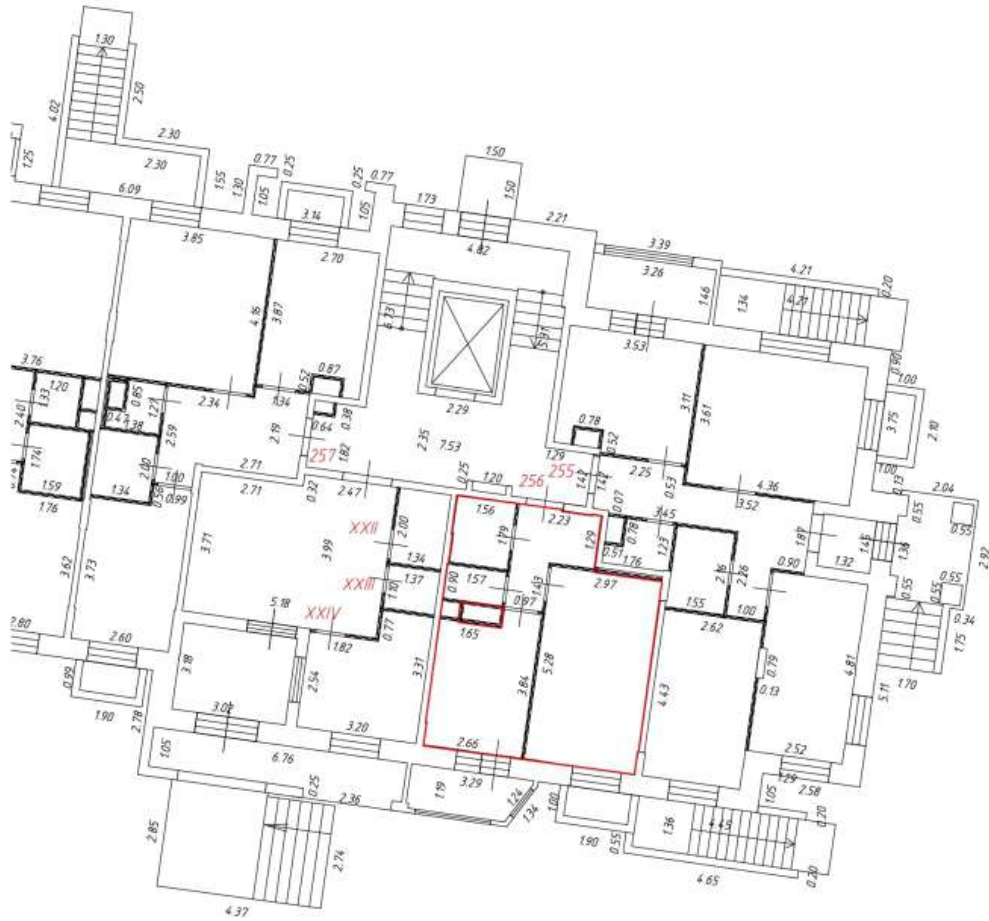
Условные обозначения:











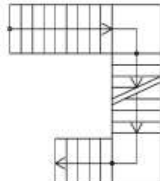


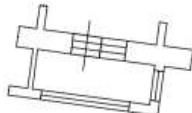
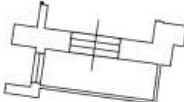
Масштаб: 1:200

Фрагмент плана этажа

1 этаж
8 подъезд



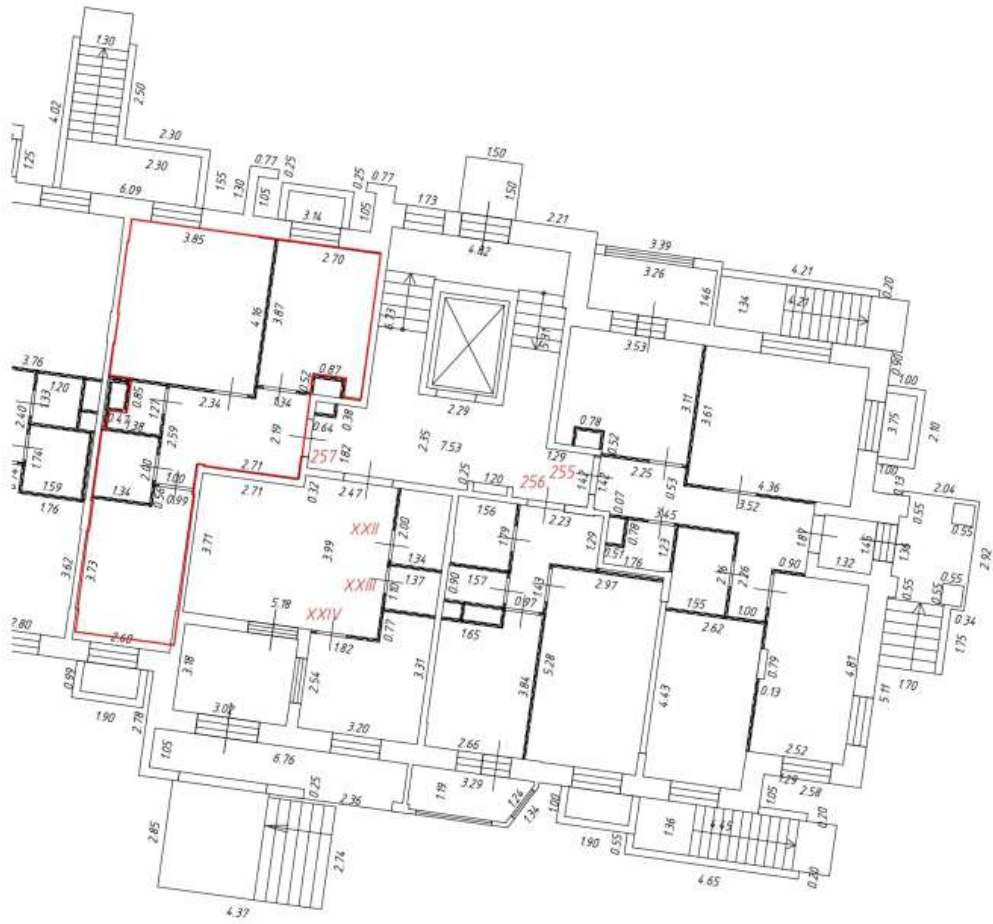
Условные обозначения:

-  - часть границы вновь образованного помещения
-  - номер помещения
-  - линейный размер
-  - стена с дверью
-  - стена с окном и дверью
-  - перегородка
-  - лоджия
-  - лифт
-  - лестница
-  - стена с дверью
-  - вентиляционный короб
-  - лоджия
-  - балкон






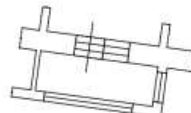

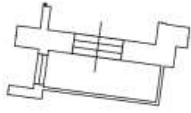
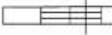

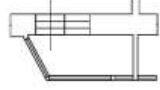
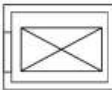
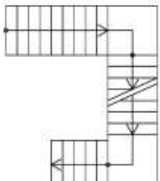
Масштаб: 1:200

Фрагмент плана этажа

1 этаж
8 подъезд



Условные обозначения:

- | | | | |
|---|---|---|------------------------|
|  | - часть границы вновь образованного помещения |  | - стена с дверью |
|  | - номер помещения |  | - вентиляционный короб |
|  | - линейный размер |  | - лоджия |
|  | - стена с дверью |  | - балкон |
|  | - стена с окном и дверью | | |
|  | - перегородка | | |
|  | - лоджия | | |
|  | - лифт | | |
|  | - лестница | | |






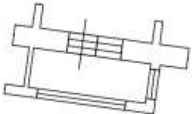

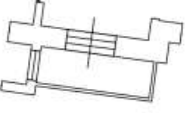



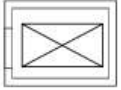
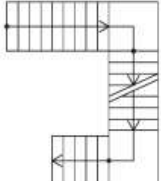
Масштаб: 1:200

Фрагмент плана этажа

2 этаж
8 подъезд



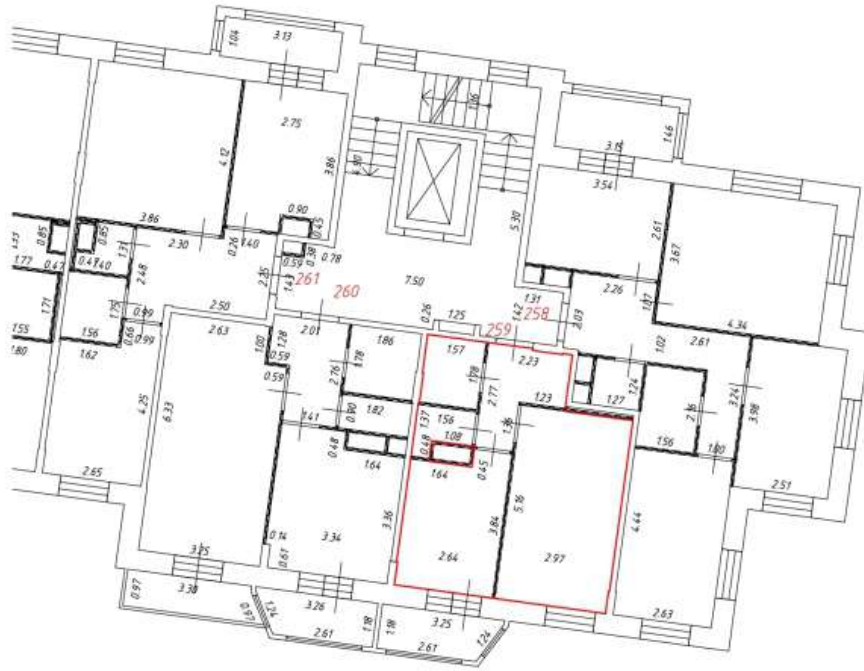
Условные обозначения:

- | | | | |
|---|---|--|------------------------|
|  | - часть границы вновь образованного помещения |  | - стена с дверью |
|  | - номер помещения |  | - вентиляционный короб |
|  | - линейный размер |  | - лоджия |
|  | - стена с дверью |  | - балкон |
|  | - стена с окном и дверью | | |
|  | - перегородка | | |
|  | - лоджия | | |
|  | - лифт | | |
|  | - лестница | | |





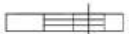

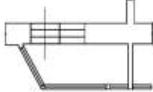
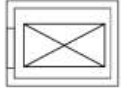
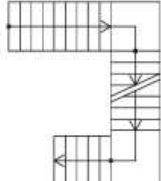


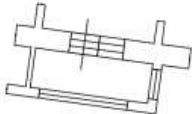
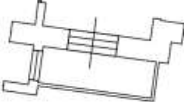
Масштаб: 1:200

Фрагмент плана этажа

2 этаж
8 подъезд



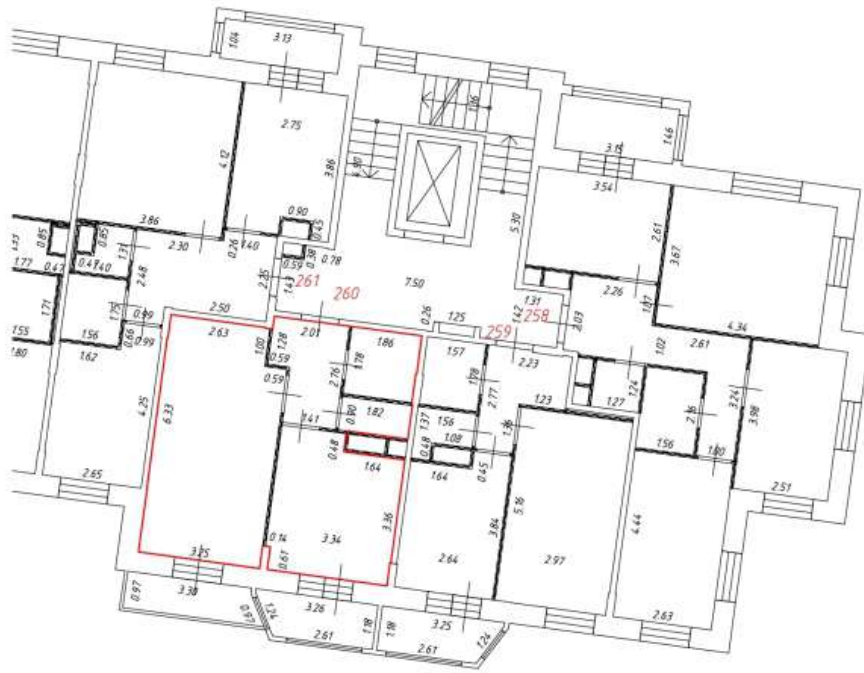
Условные обозначения:

-  - часть границы вновь образованного помещения
-  - номер помещения
-  - линейный размер
-  - стена с дверью
-  - стена с окном и дверью
-  - перегородка
-  - лоджия
-  - лифт
-  - лестница
-  - стена с дверью
-  - вентиляционный короб
-  - лоджия
-  - балкон






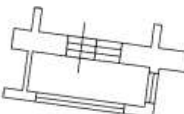

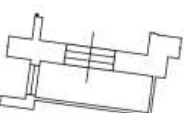


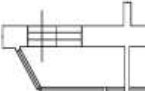
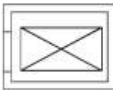
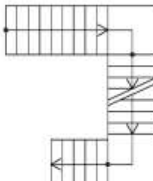
Масштаб: 1:200

Фрагмент плана этажа

2 этаж
8 подъезд



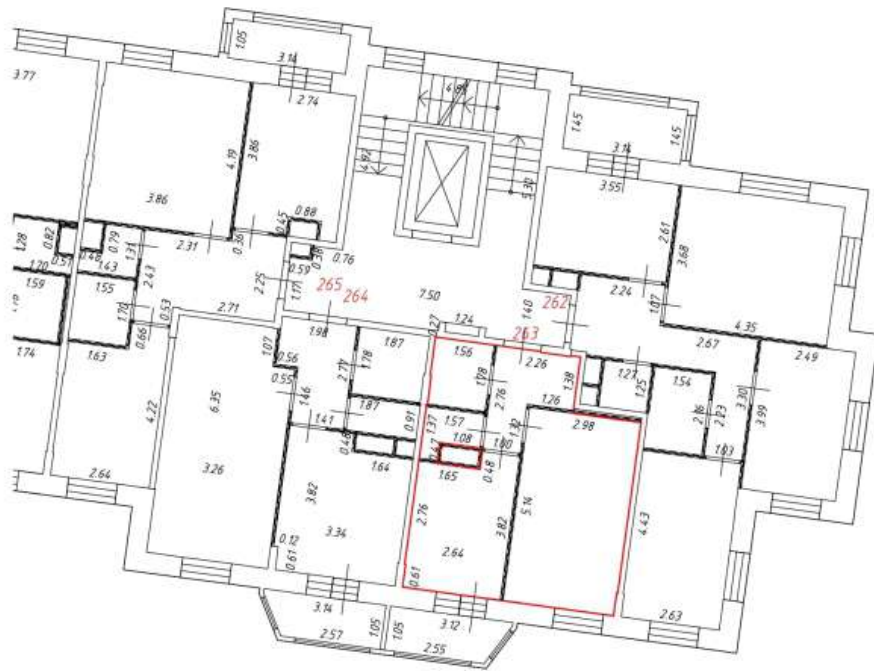
Условные обозначения:

- | | | | |
|---|---|--|------------------------|
|  | - часть границы вновь образованного помещения |  | - стена с дверью |
|  | - номер помещения |  | - вентиляционный короб |
|  | - линейный размер |  | - лоджия |
|  | - стена с дверью |  | - балкон |
|  | - стена с окном и дверью | | |
|  | - перегородка | | |
|  | - лоджия | | |
|  | - лифт | | |
|  | - лестница | | |




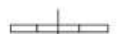
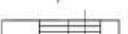

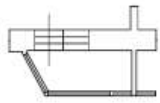
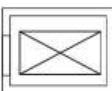
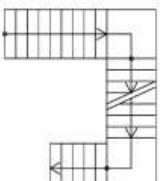


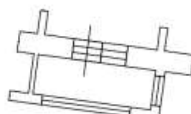
Масштаб: 1:200

Фрагмент плана этажа

3 этаж
8 подъезд



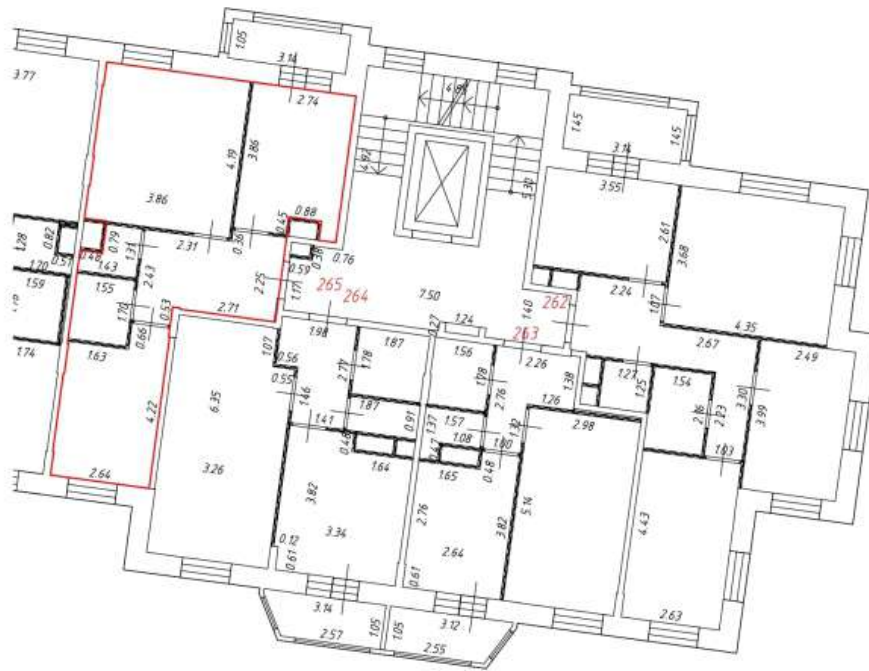
Условные обозначения:

-  - часть границы вновь образованного помещения
-  - номер помещения
-  - линейный размер
-  - стена с дверью
-  - стена с окном и дверью
-  - перегородка
-  - лоджия
-  - лифт
-  - лестница
-  - стена с дверью
-  - вентиляционный короб
-  - лоджия

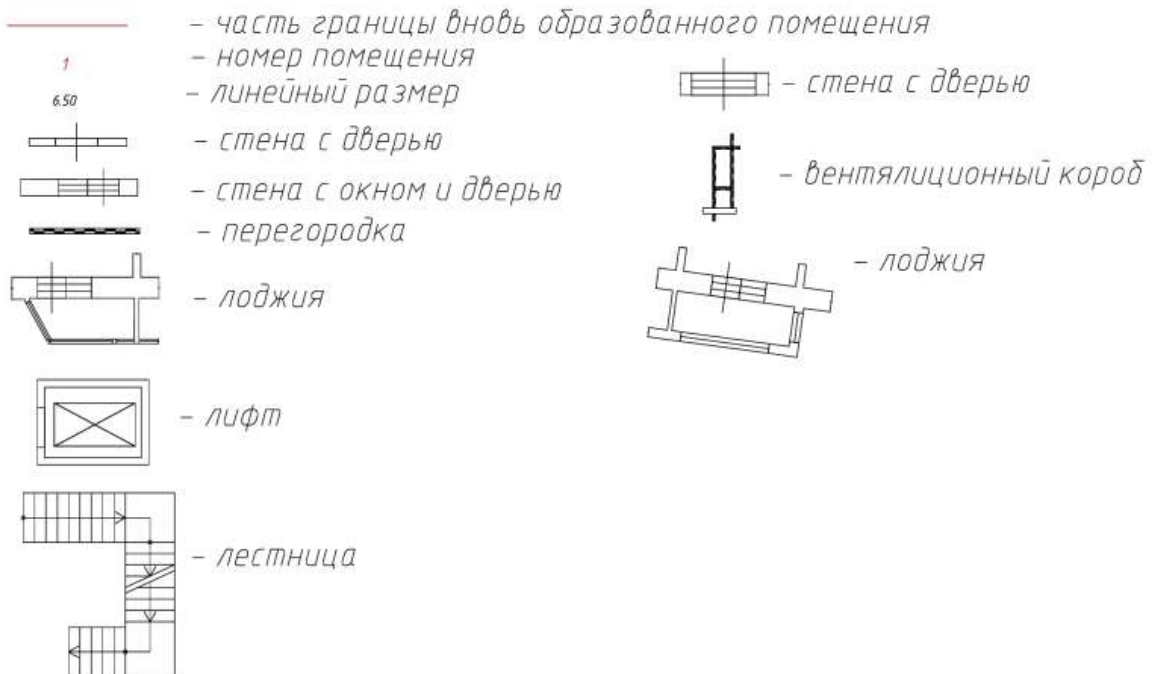
Масштаб: 1:200

Фрагмент плана этажа

3 этаж
8 подъезд



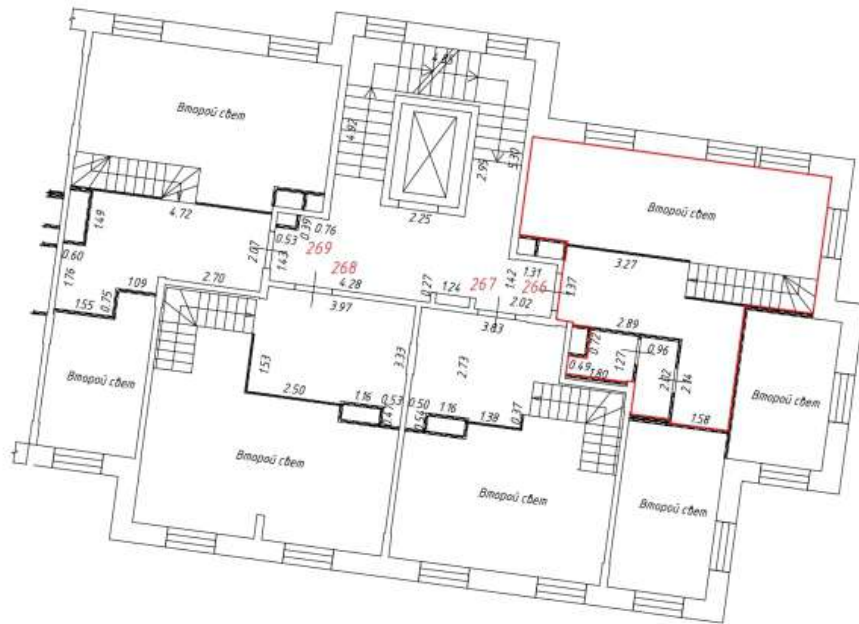
Условные обозначения:



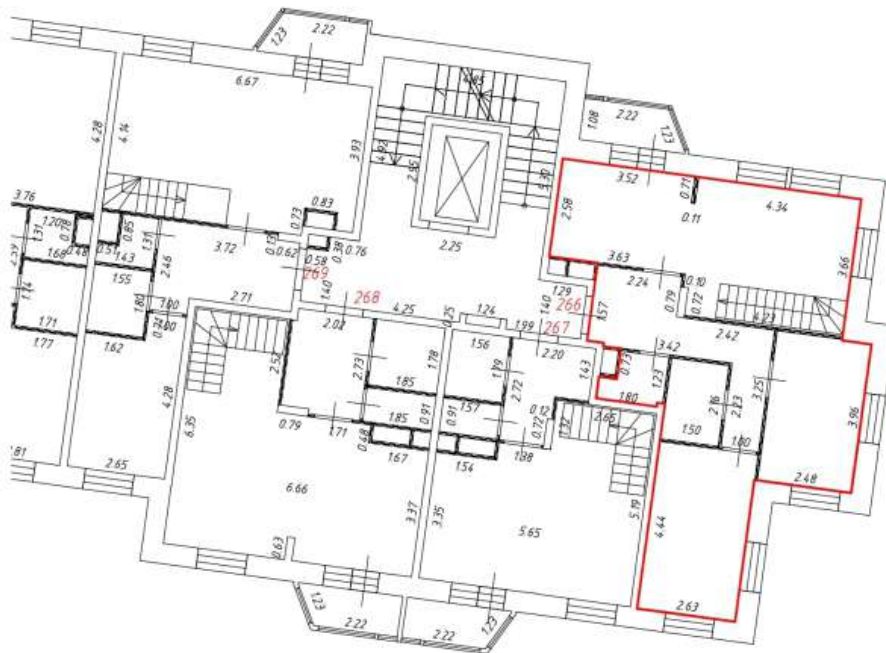
Масштаб: 1:200

Фрагмент плана этажа




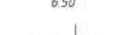

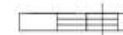


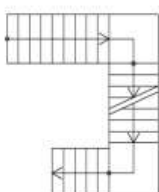


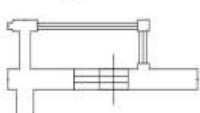
Антресоль 4 этаж
8 подъезд



4 этаж
8 подъезд



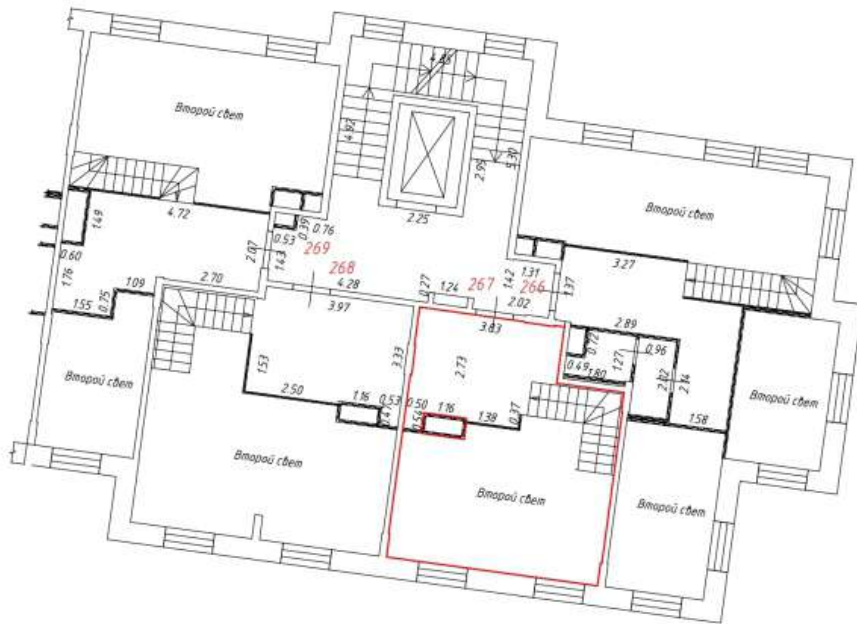
Условные обозначения:

-  - часть границы вновь образованного помещения
-  - номер помещения
-  - линейный размер
-  - стена с дверью
-  - стена с окном и дверью
-  - перегородка
-  - лоджия
-  - лифт
-  - лестница
-  - стена с дверью
-  - вентиляционный короб
-  - лоджия

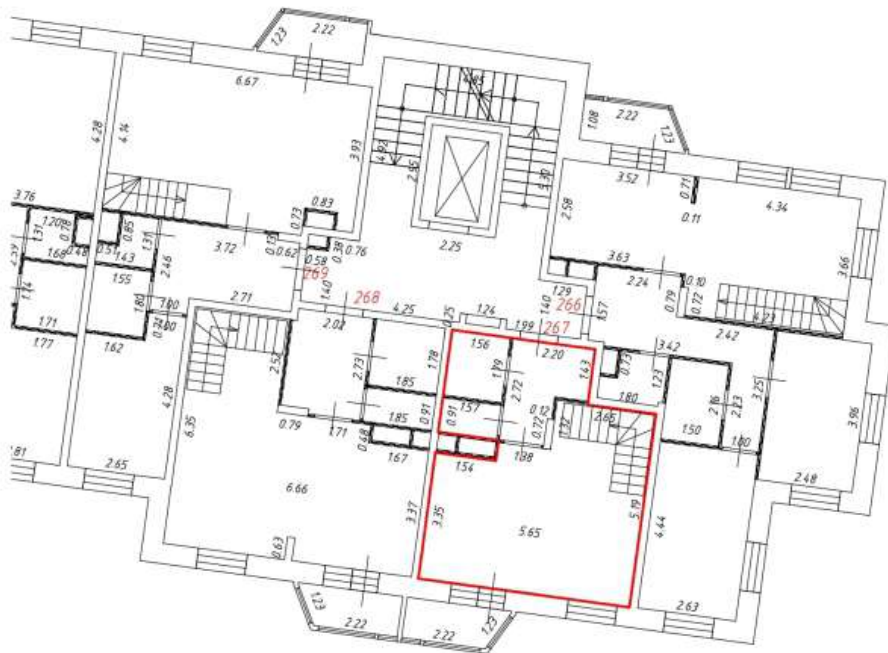
Масштаб: 1:200

Фрагмент плана этажа




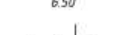

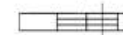


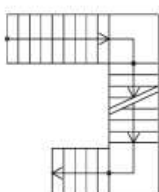

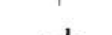

Антресоль 4 этаж 8 подъезд



4 этаж 8 подъезд



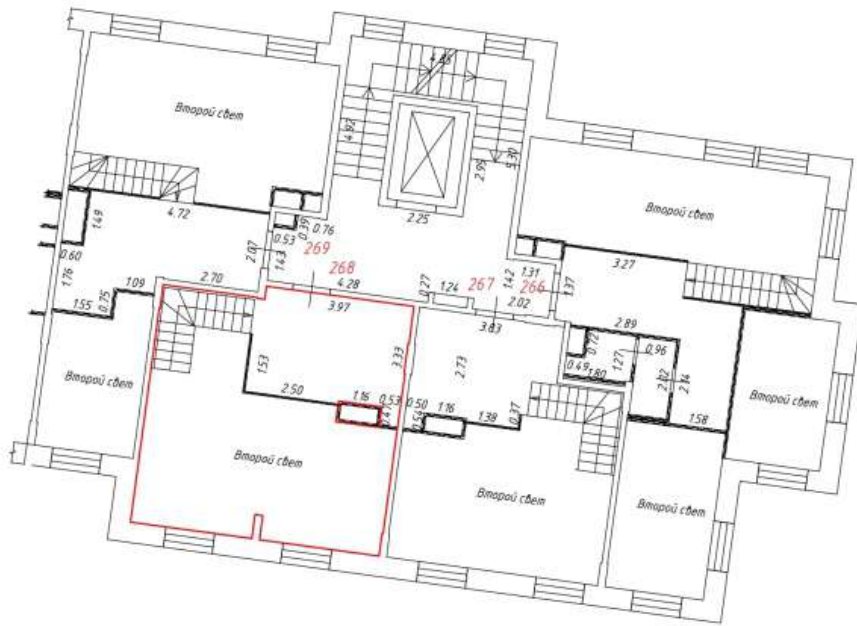
Условные обозначения:

-  - часть границы вновь образованного помещения
-  - номер помещения
-  - линейный размер
-  - стена с дверью
-  - стена с окном и дверью
-  - перегородка
-  - лоджия
-  - лифт
-  - лестница
-  - стена с дверью
-  - вентиляционный короб
-  - лоджия

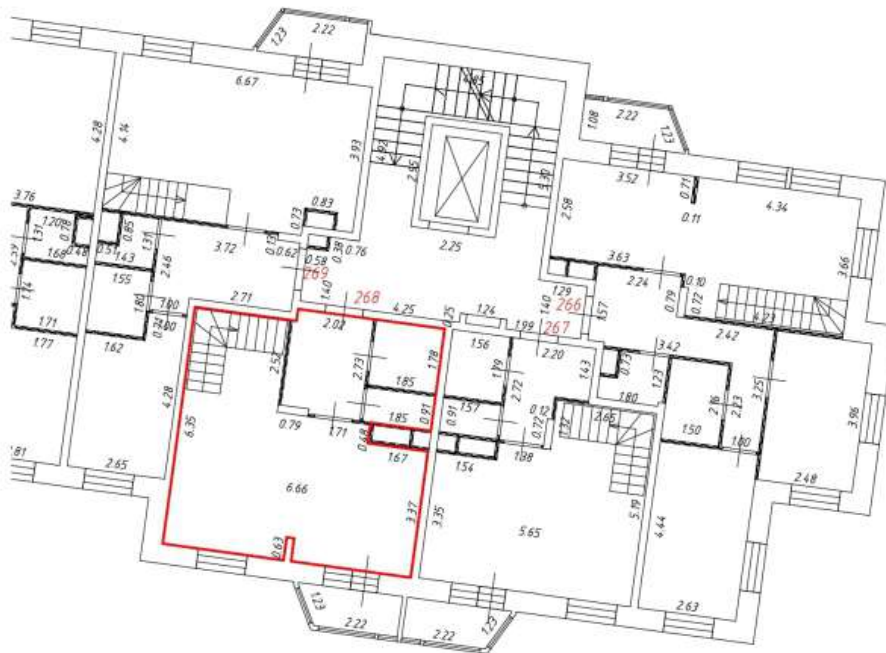
Масштаб: 1:200

Фрагмент плана этажа




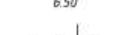

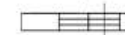


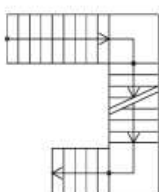

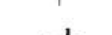
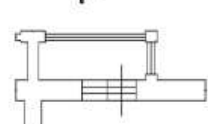
Антресоль 4 этаж 8 подъезд



4 этаж 8 подъезд



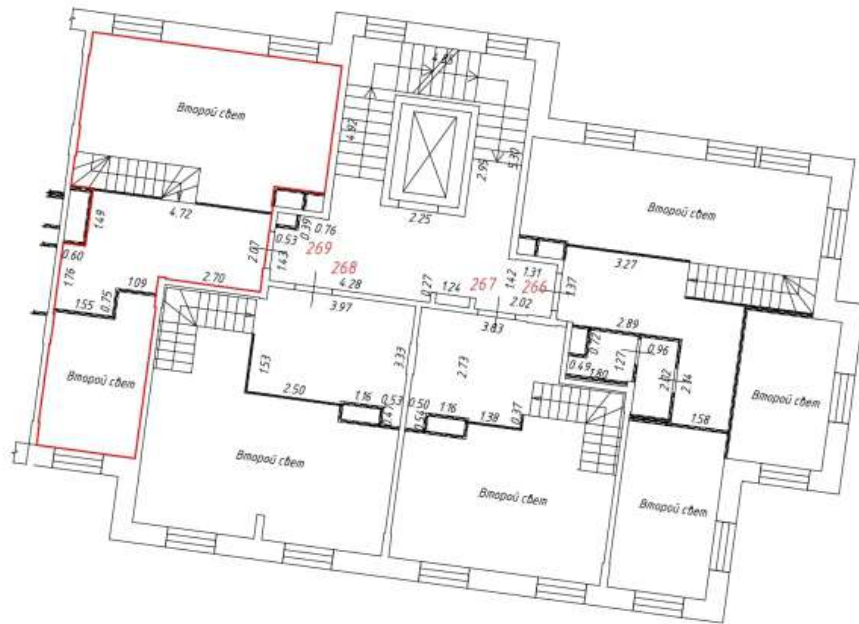
Условные обозначения:

-  - часть границы вновь образованного помещения
-  - номер помещения
-  - линейный размер
-  - стена с дверью
-  - стена с окном и дверью
-  - перегородка
-  - лоджия
-  - лифт
-  - лестница
-  - стена с дверью
-  - вентиляционный короб
-  - лоджия

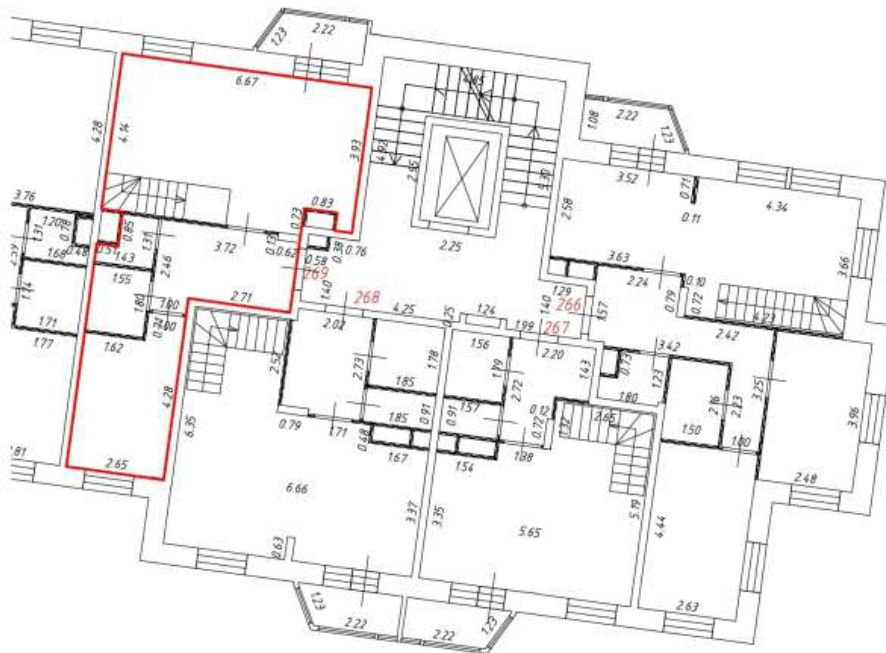
Масштаб: 1:200

Фрагмент плана этажа




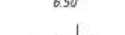

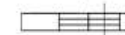


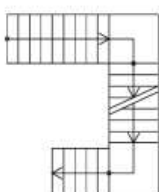


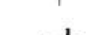
Антресоль 4 этаж 8 подъезд



4 этаж 8 подъезд



Условные обозначения:

-  - часть границы вновь образованного помещения
-  - номер помещения
-  - линейный размер
-  - стена с дверью
-  - стена с окном и дверью
-  - перегородка
-  - лоджия
-  - лифт
-  - лестница
-  - стена с дверью
-  - вентиляционный короб
-  - лоджия


Масштаб: 1:200


Фрагмент плана этажа


Подвал 3 подъезд




Условные обозначения:

 - часть границы вновь образованного помещения


 - стена с дверью

 - стена с окном

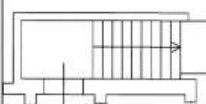
 - колонна

H-0004; 101, 1 - номер помещения

3.15 - линейный размер

 - перегородка

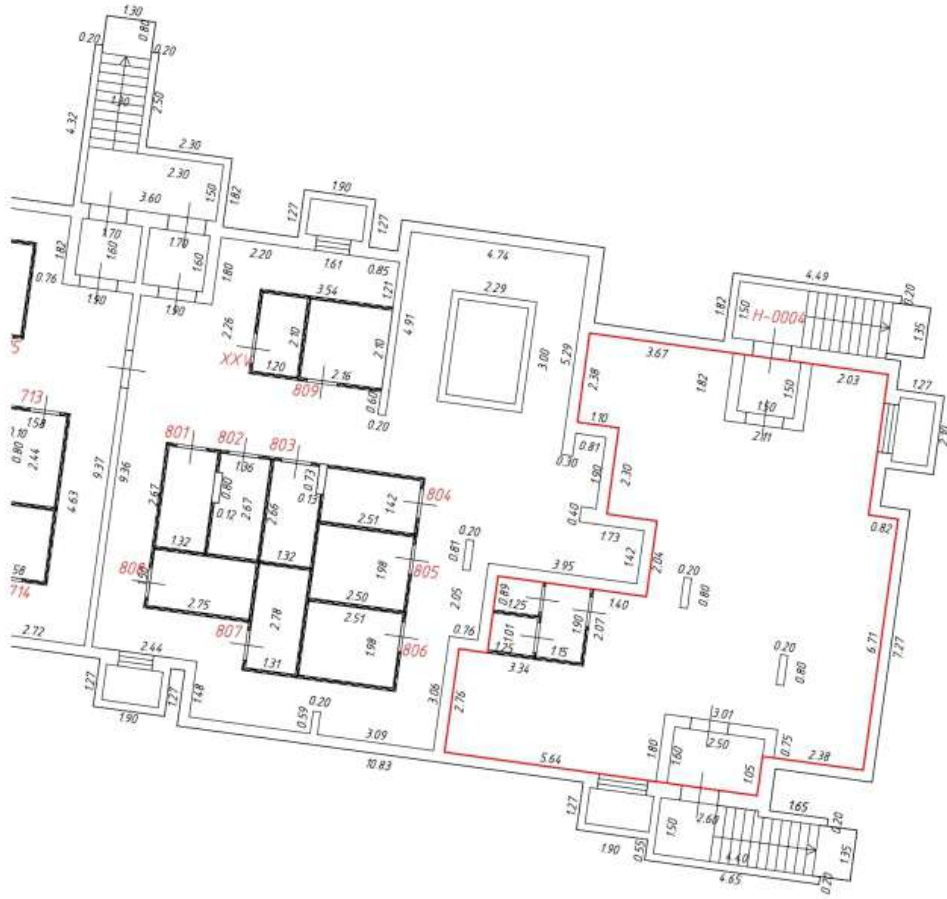
 - приямок

 - лестница

Масштаб: 1:200

Фрагмент плана этажа

Подвал
8 подъезд



Условные обозначения:

— — — — — - часть границы вновь образованного помещения

▬▬▬▬▬ - стена с дверью

▬▬▬▬▬ - стена с окном

▬ - колонна

H-0004; 101.1 - номер помещения

3.15 - линейный размер

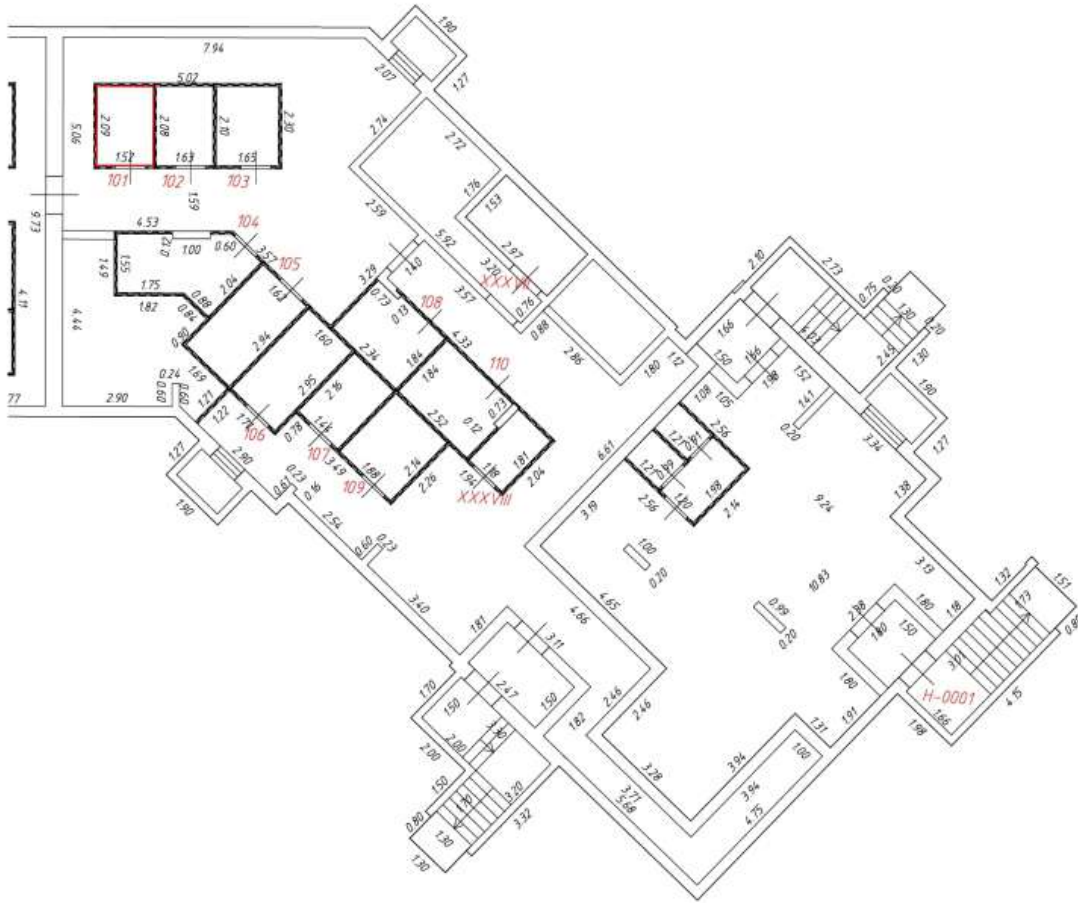
▬▬▬▬▬ - перегородка

▬▬▬▬▬ - приямок

▬▬▬▬▬ - лестница

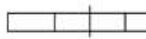
Фрагмент плана этажа


Подвал
1 подъезд




Условные обозначения:

— — — — — часть границы вновь образованного помещения


 — стена с дверью

 — стена с окном


 — колонна

H-0004, 101, 1 — номер помещения

3.15 — линейный размер

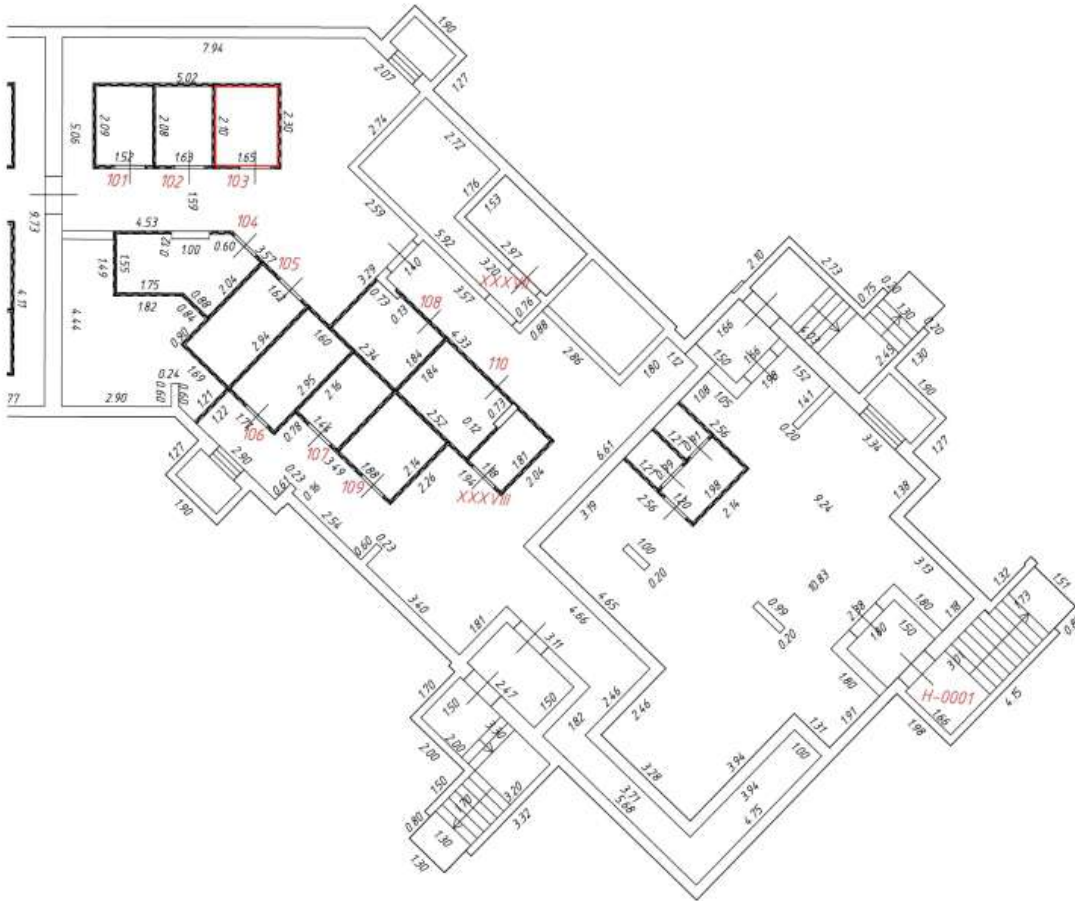
 — перегородка

 — приток

 — лестница

Фрагмент плана этажа

Подвал
1 подъезд



Условные обозначения:

— — — — — часть границы вновь образованного помещения

— стена с дверью

— стена с окном

— колонна

H-0004, 101, 1 — номер помещения

3.15 — линейный размер

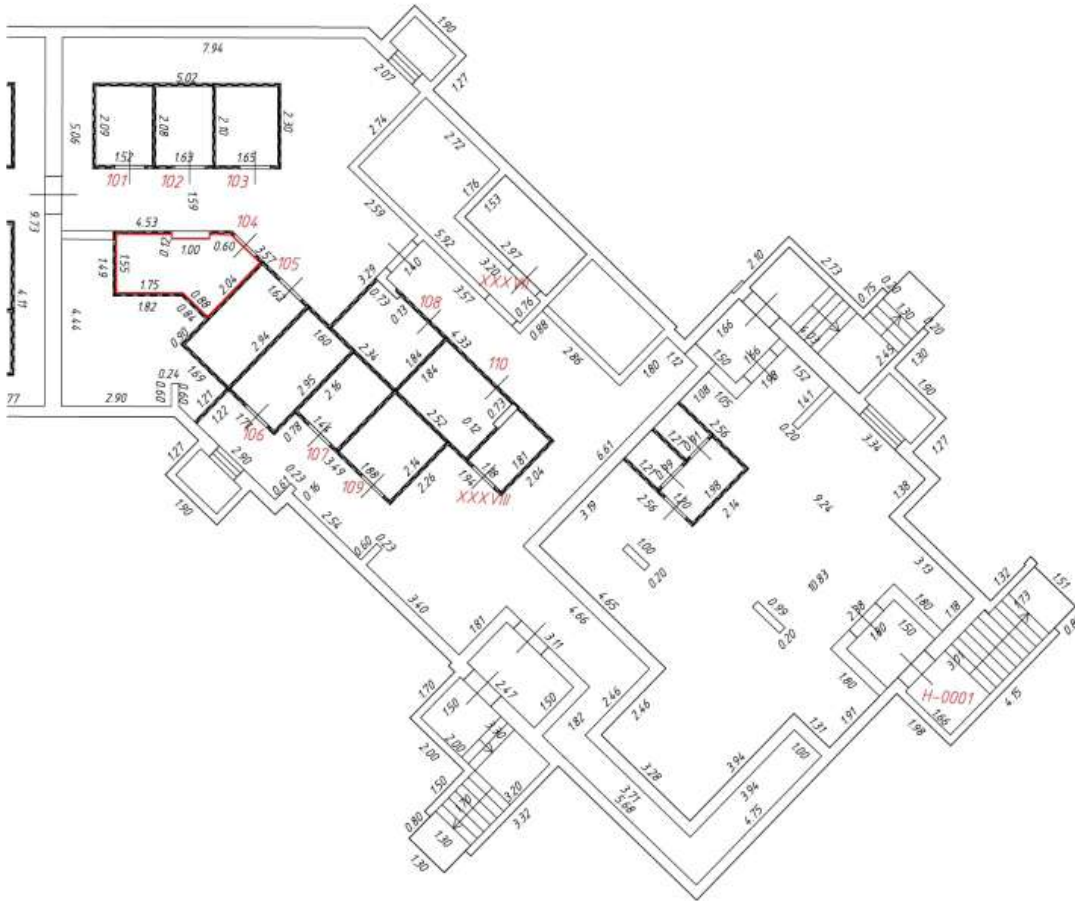
— перегородка

— приток

— лестница

Фрагмент плана этажа

Подвал 1 подъезд



Условные обозначения:

— — — — — часть границы вновь образованного помещения

— стена с дверью

— стена с окном

— колонна

H-0004, 101, 1 — номер помещения

3.15 — линейный размер

— перегородка

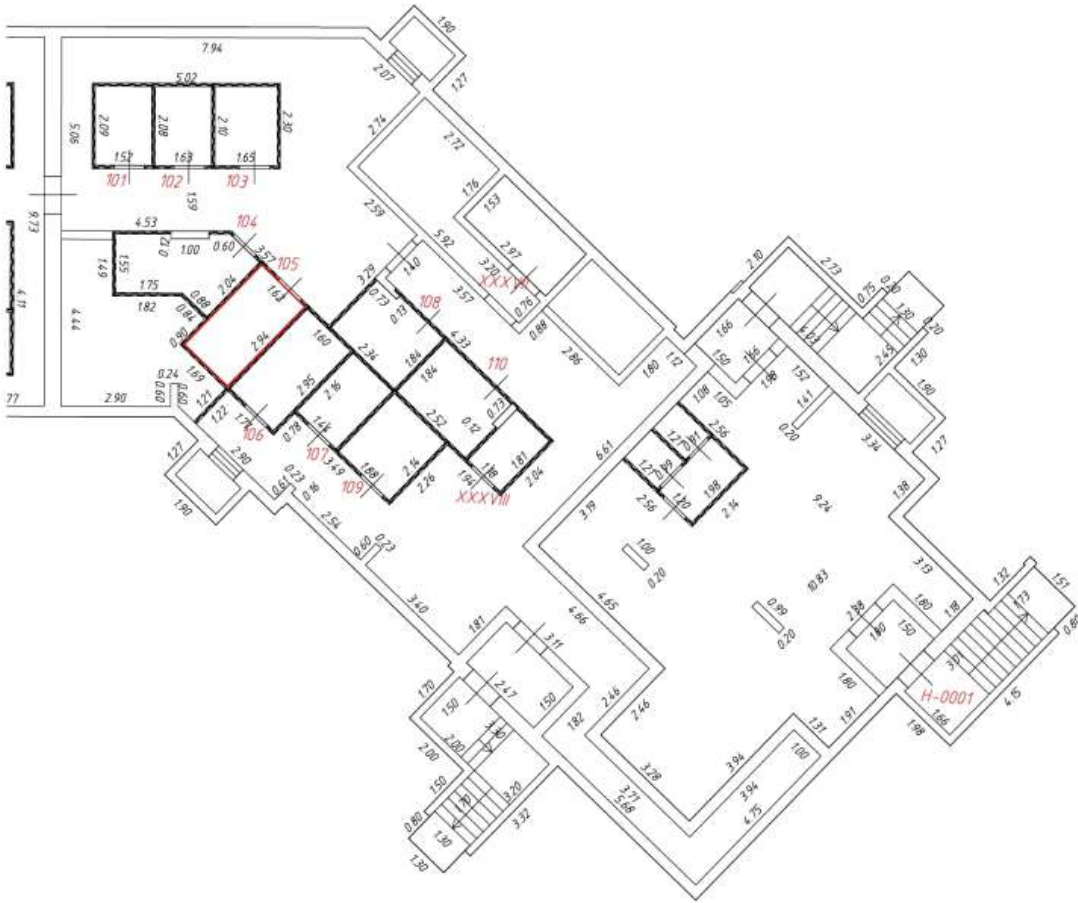
— приямок

— лестница

Масштаб: 1:200


Фрагмент плана этажа


Подвал
1 подъезд




Условные обозначения:

— — — — — - часть границы вновь образованного помещения


 - стена с дверью

 - стена с окном


 - колонна

Н-0004, 101, 1 - номер помещения

3.15 - линейный размер

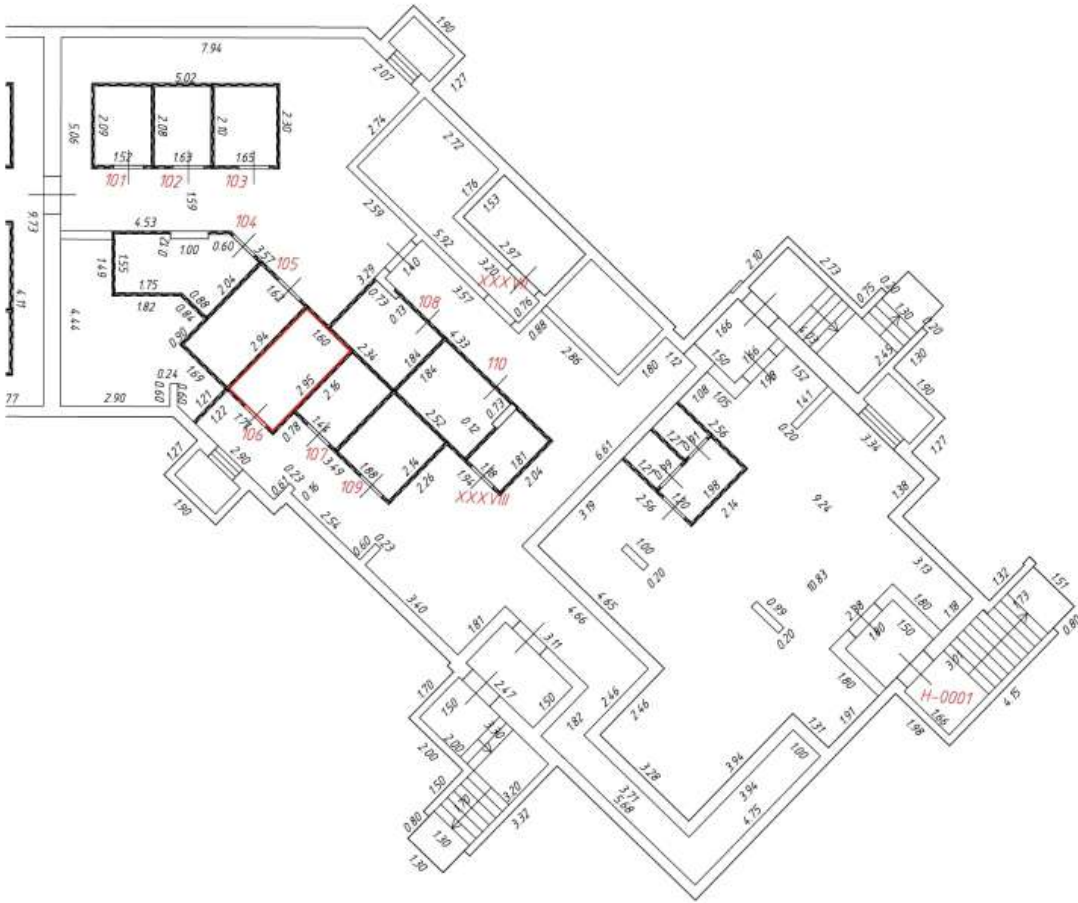
 - перегородка

 - приток

 - лестница


Фрагмент плана этажа


Подвал
1 подъезд




Условные обозначения:

— — — — — - часть границы вновь образованного помещения

 - стена с дверью

 - стена с окном

 - колонна

H-0004; 101; 1 - номер помещения

3.15 - линейный размер

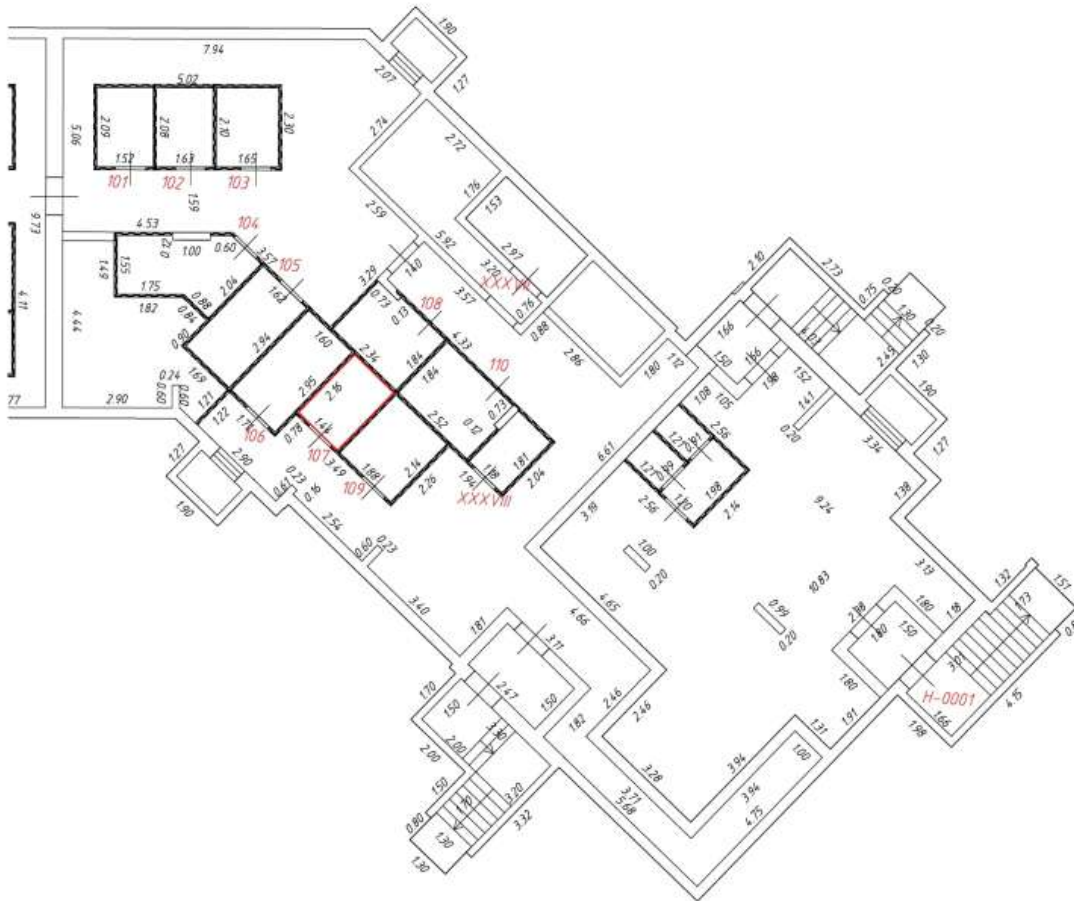
 - перегородка

 - приток

 - лестница

Фрагмент плана этажа

Подвал
1 подъезд



Условные обозначения:

— — — — — часть границы вновь образованного помещения

□ — стена с дверью

□ — стена с окном

□ — колонна

H-0004, 101, 1 — номер помещения

3.15 — линейный размер

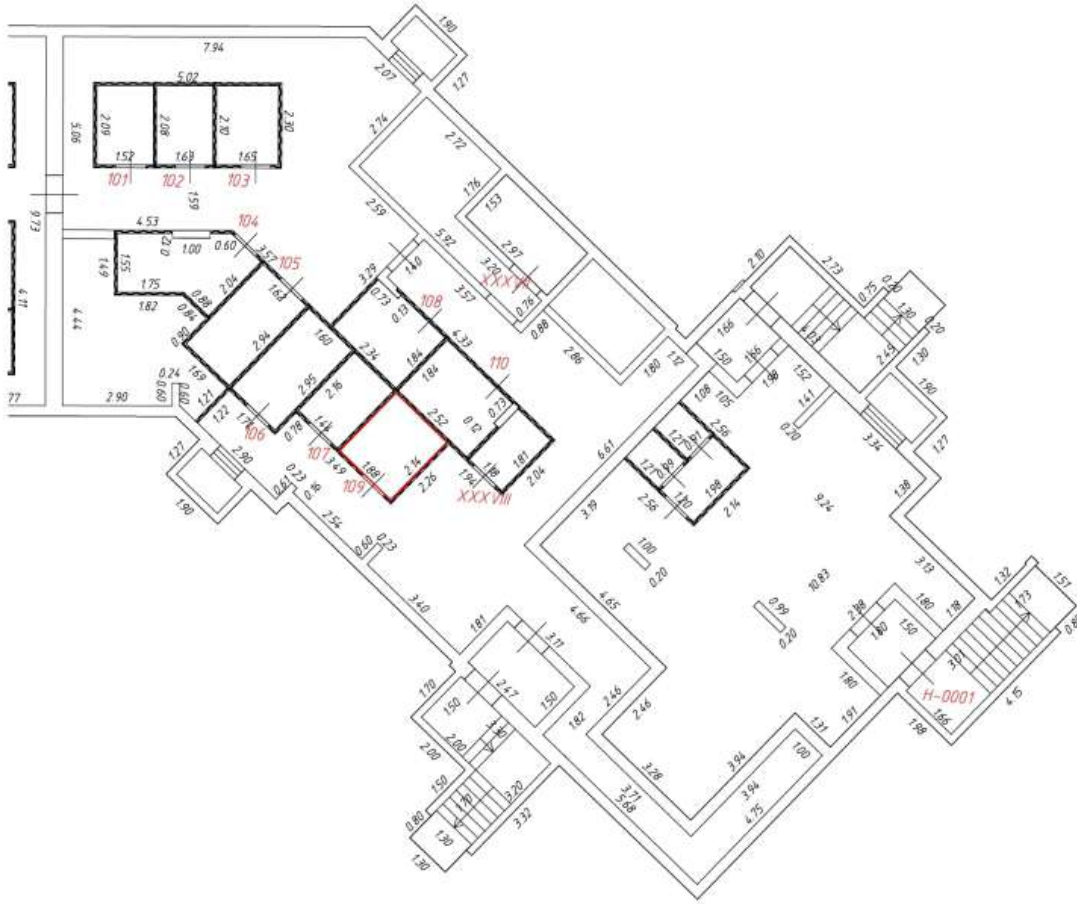
— — — — — перегородка

□ — приямок

□ — лестница


Фрагмент плана этажа


Подвал
1 подъезд




Условные обозначения:

— — — — — - часть границы вновь образованного помещения


 - стена с дверью

 - стена с окном

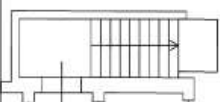
 - колонна

H-0004, 101, 1 - номер помещения

3.15 - линейный размер

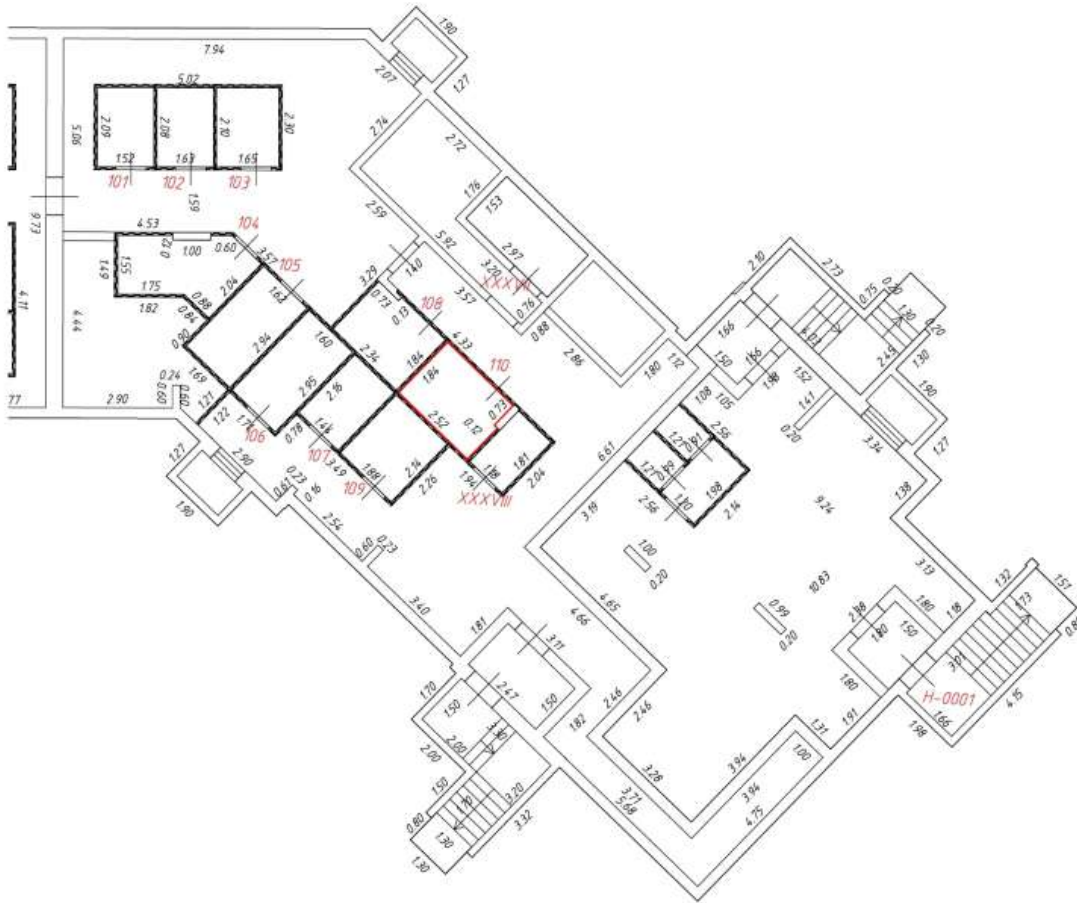
 - перегородка

 - приямок

 - лестница

Фрагмент плана этажа

Подвал
1 подъезд



Условные обозначения:

— — — — — часть границы вновь образованного помещения

— стена с дверью

— стена с окном

— колонна

H-0004, 101, 1 — номер помещения

3.15 — линейный размер

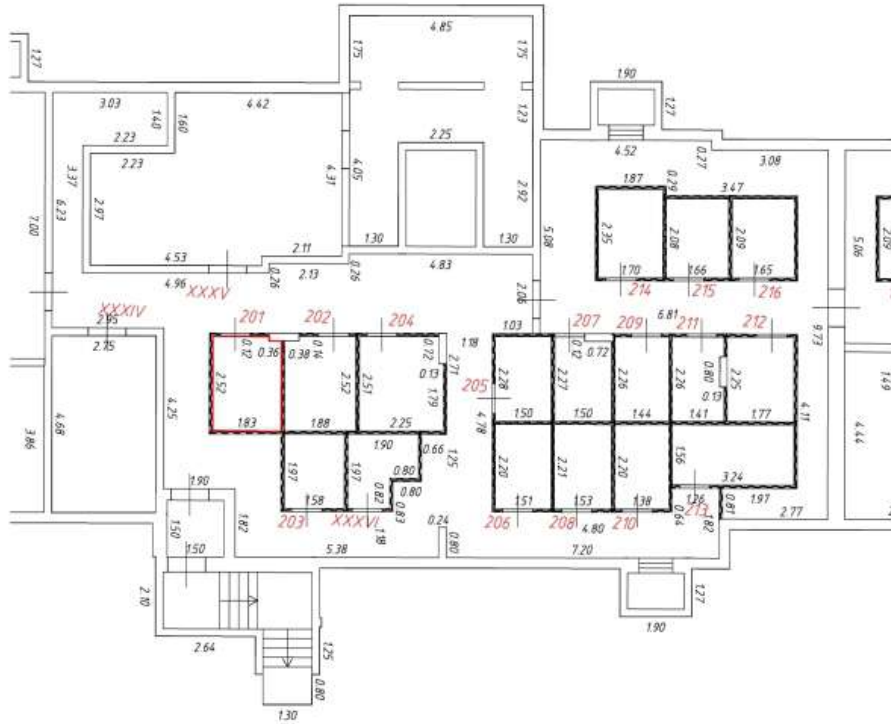
— — — — — перегородка

— ниша

— лестница


Фрагмент плана этажа


Подвал 2 подъезд




Условные обозначения:

— — — — — часть границы вновь образованного помещения


 — стена с дверью

 — стена с окном

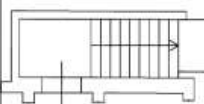
 — колонна

Н-0004; 101, I — номер помещения

3.15 — линейный размер

 — перегородка

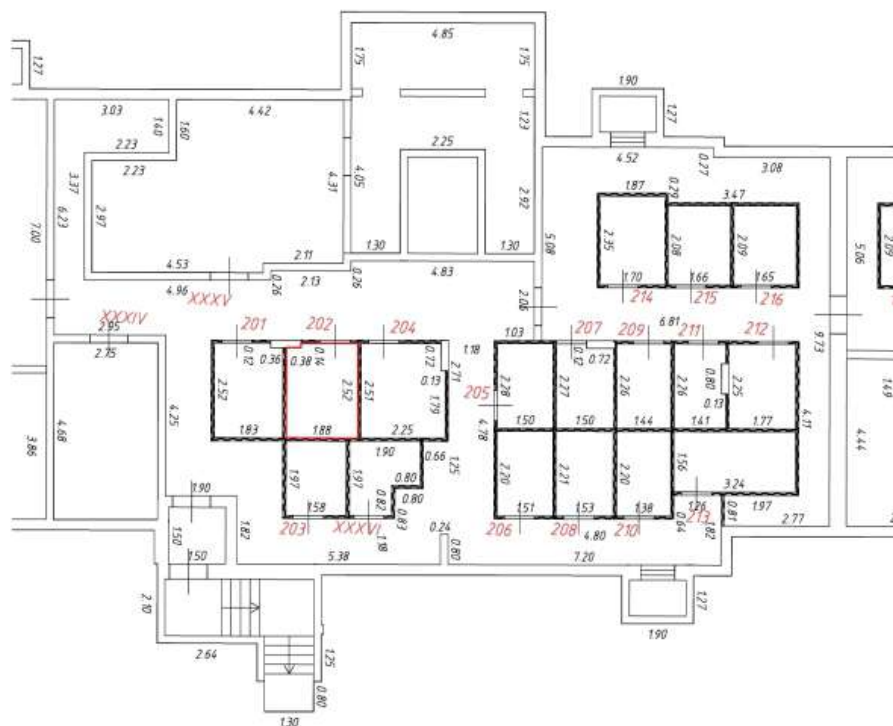
 — приямок

 — лестница

Масштаб: 1:200


Фрагмент плана этажа


Подвал 2 подъезд




Условные обозначения:

— — — — — - часть границы вновь образованного помещения

 - стена с дверью

 - стена с окном


 - колонна

И-0006; 101, 1 - номер помещения

3.15 - линейный размер

— — — — — - перегородка

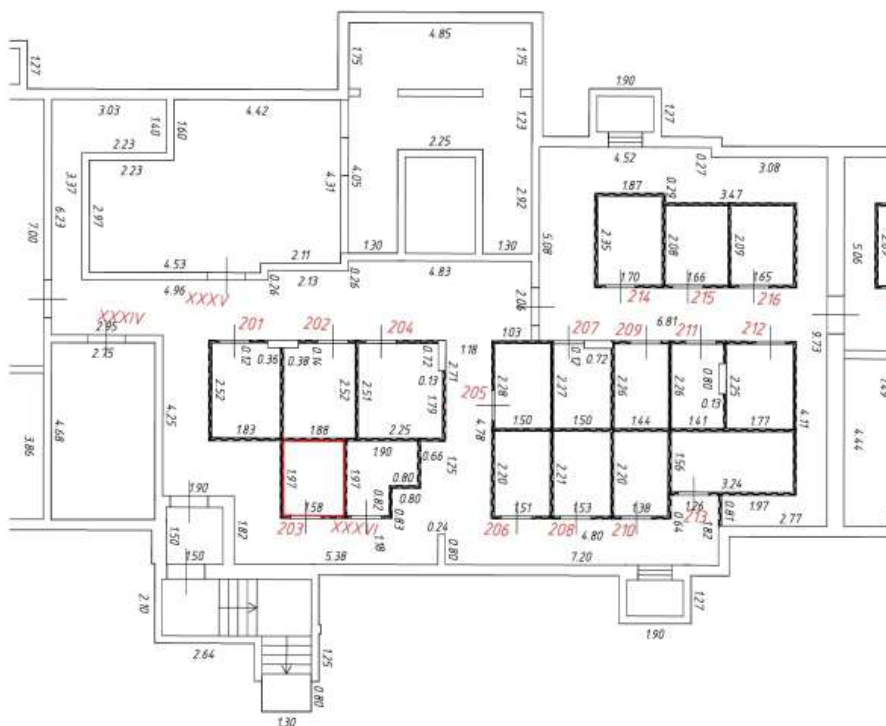
 - ниша

 - лестница

Масштаб: 1:200

Фрагмент плана этажа

Подвал 2 подъезд



Условные обозначения:

— — — — — часть границы вновь образованного помещения

— стена с дверью

— стена с окном

— колонна

Н-0004; 101, I — номер помещения

3.15 — линейный размер

— перегородка

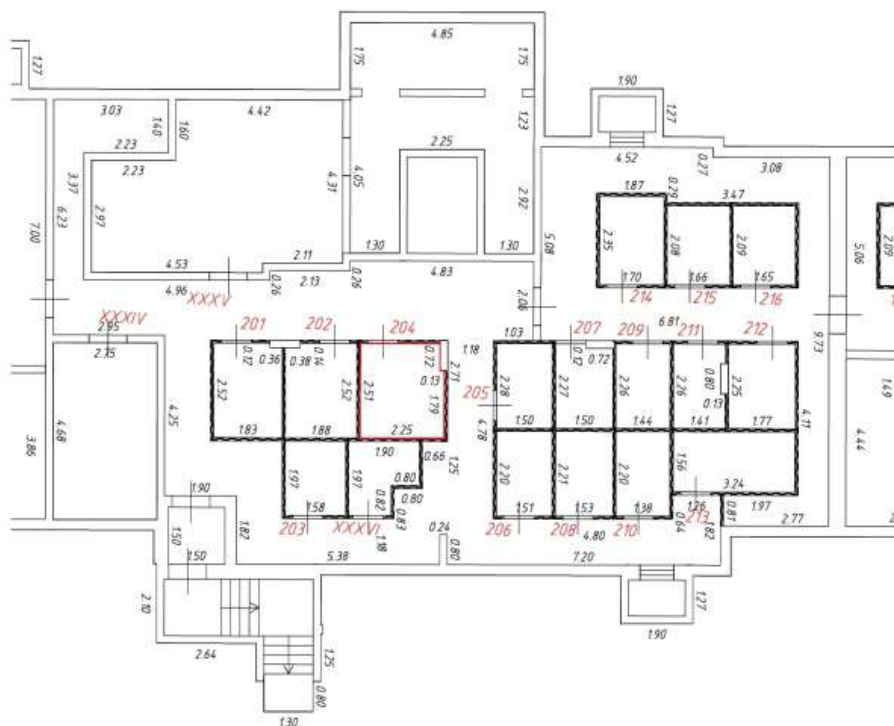
— приямок

— лестница

Масштаб: 1:200

Фрагмент плана этажа

Подвал 2 подъезд



Условные обозначения:

— — — — — часть границы вновь образованного помещения

— стена с дверью

— стена с окном

— колонна

И-0004; 101; 1 — номер помещения

3.15 — линейный размер

— перегородка

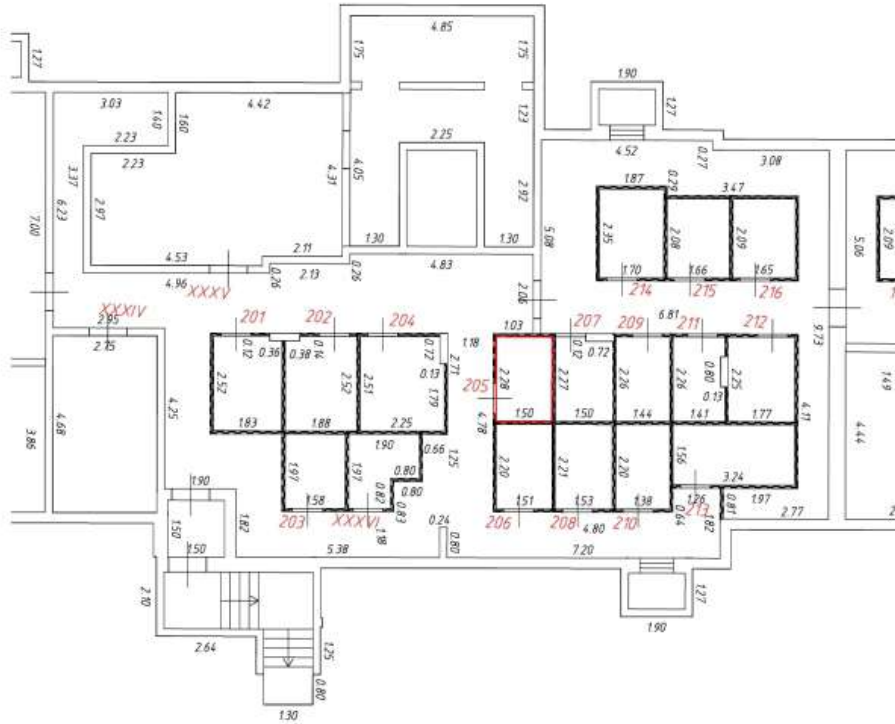
— приямок

— лестница

Масштаб: 1:200

Фрагмент плана этажа

Подвал 2 подъезд



Условные обозначения:

— — — — — часть границы вновь образованного помещения

- стена с дверью

- стена с окном

- колонна

Н-0004; 101, 1 - номер помещения

3.15 - линейный размер

- перегородка

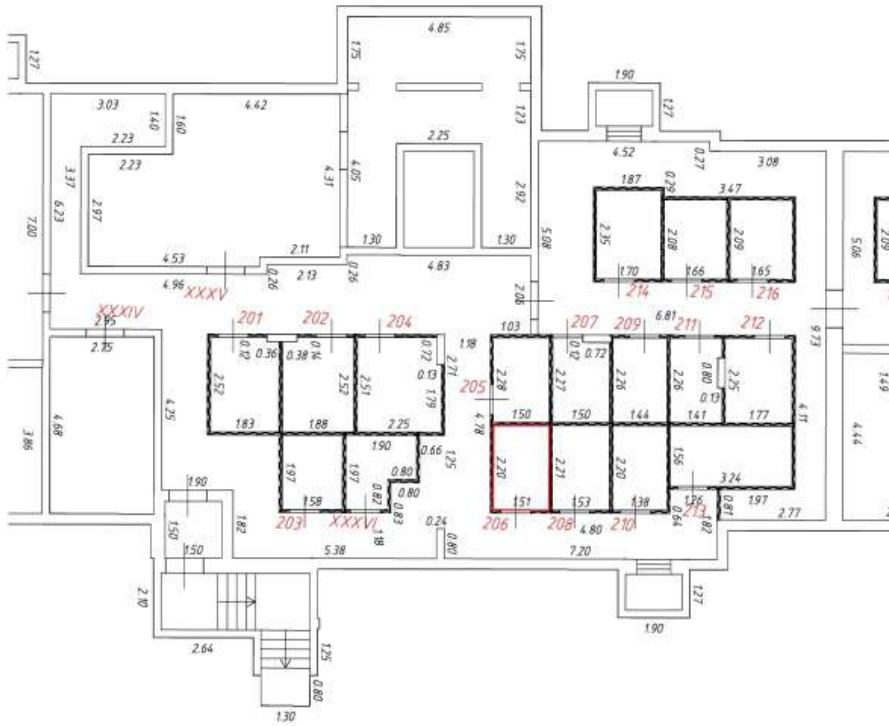
- приямок

- лестница

Масштаб: 1:200

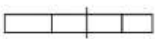
Фрагмент плана этажа


Подвал 2 подъезд




Условные обозначения:

— — — — — - часть границы вновь образованного помещения


 - стена с дверью

 - стена с окном

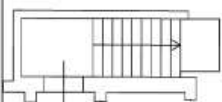
 - колонна

Н-0004; 101; 1 - номер помещения

3.15 - линейный размер

 - перегородка

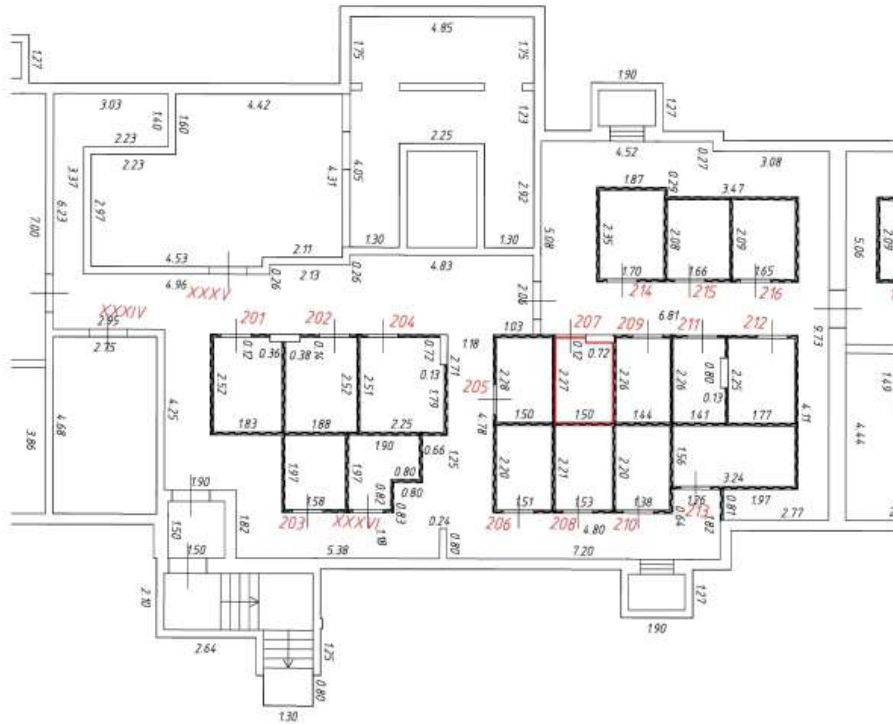
 - приямок

 - лестница


Масштаб: 1:200

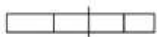
Фрагмент плана этажа


Подвал 2 подъезд




Условные обозначения:

 - часть границы вновь образованного помещения


 - стена с дверью

 - стена с окном

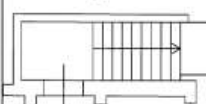
 - колонна

Н-0004; 101.1 - номер помещения

3.15 - линейный размер

 - перегородка

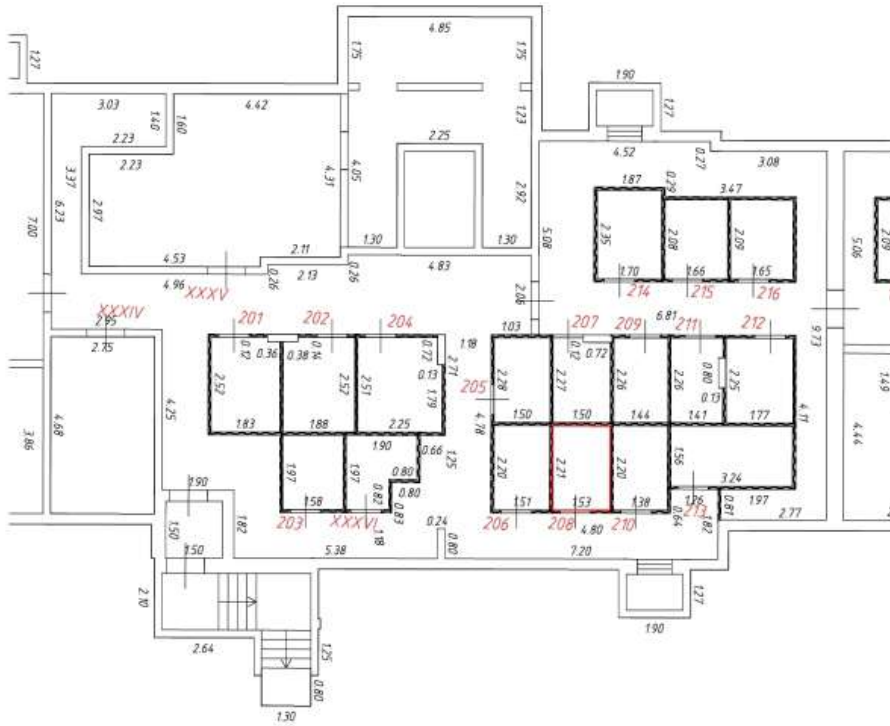
 - приямок

 - лестница

Масштаб: 1:200

Фрагмент плана этажа

Подвал 2 подъезд



Условные обозначения:

— — — — — часть границы вновь образованного помещения

- стена с дверью

- стена с окном

- колонна

И-0004; 101; 1 - номер помещения

3.15 - линейный размер

- перегородка

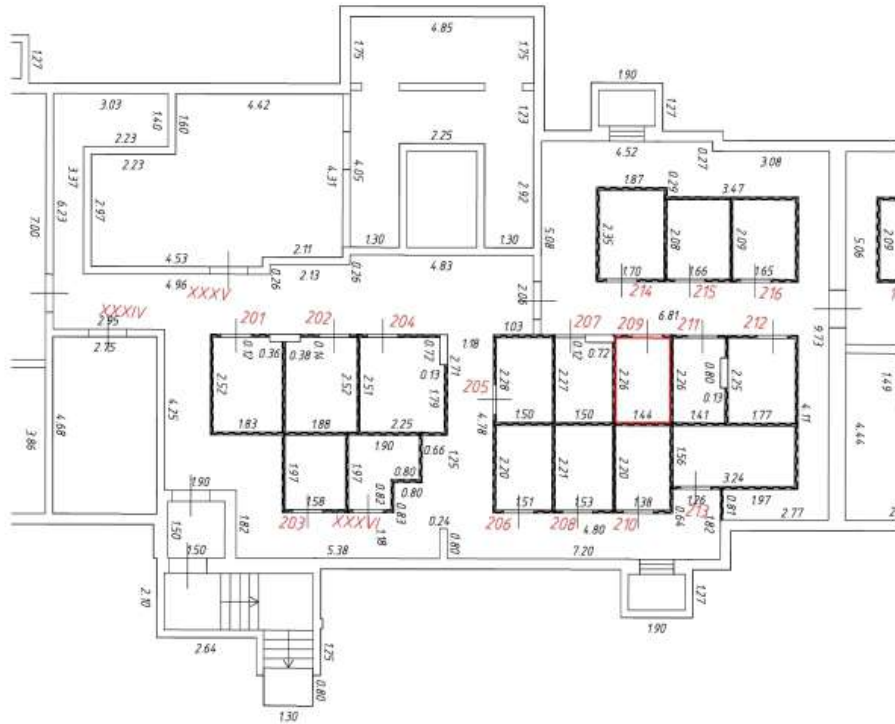
- приямок

- лестница

Масштаб: 1:200

Фрагмент плана этажа

Подвал 2 подъезд



Условные обозначения:

— — — — — часть границы вновь образованного помещения

— стена с дверью

— стена с окном

— колонна

Н-0004, 101, 1 — номер помещения

3.15 — линейный размер

— — — — — перегородка

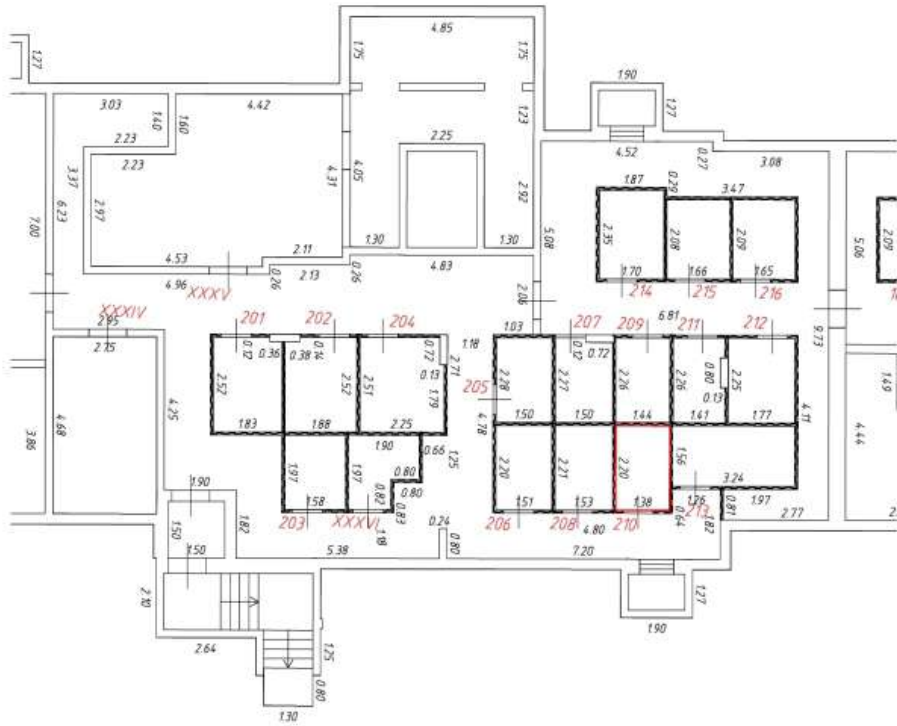
— ниша

— лестница

Масштаб: 1:200


Фрагмент плана этажа


Подвал 2 подъезд




Условные обозначения:

— — — — — часть границы вновь образованного помещения


 - стена с дверью


 - стена с окном

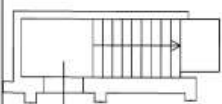
 - колонна

Н-0004; 101, 1 - номер помещения

3.15 - линейный размер

 - перегородка

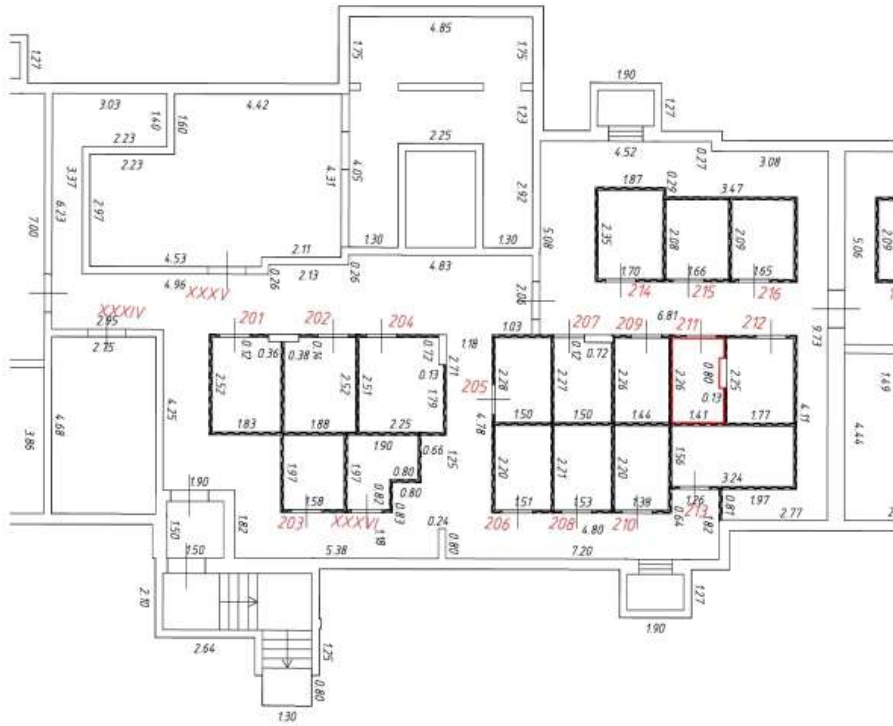
 - приямок

 - лестница

Масштаб: 1:200

Фрагмент плана этажа

Подвал 2 подъезд



Условные обозначения:

— — — — — - часть границы вновь образованного помещения

- стена с дверью

- стена с окном

- колонна

Н-0004; 101; 1 - номер помещения

3.15 - линейный размер

- перегородка

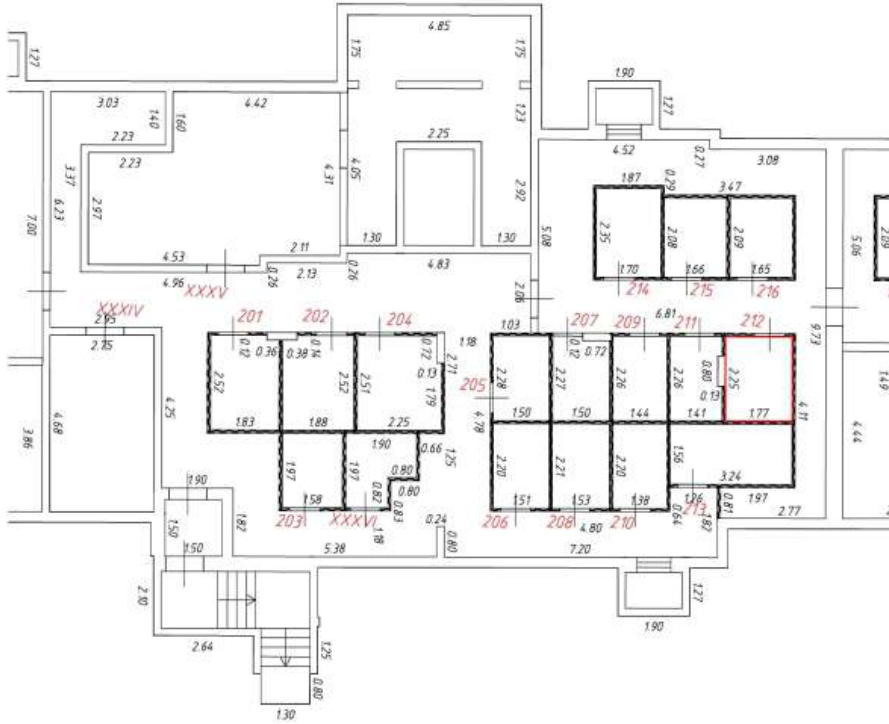
- приямок

- лестница


Масштаб: 1:200


Фрагмент плана этажа


Подвал 2 подъезд




Условные обозначения:

 - часть границы вновь образованного помещения


 - стена с дверью

 - стена с окном

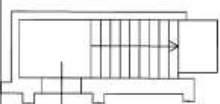
 - колонна

Н-0004, 101.1 - номер помещения

3.15 - линейный размер

 - перегородка

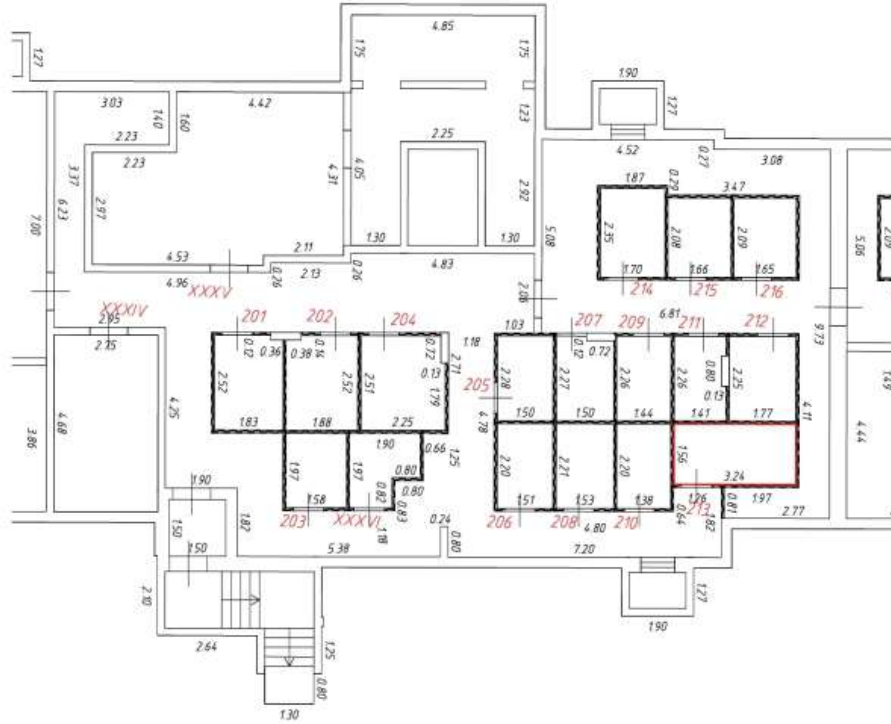
 - приямок

 - лестница

Масштаб: 1:200

Фрагмент плана этажа

Подвал 2 подъезд



Условные обозначения:

— — — — — часть границы вновь образованного помещения

- стена с дверью

- стена с окном

- колонна

Н-0004; 101, 1 - номер помещения

3.15 - линейный размер

— — — — — перегородка

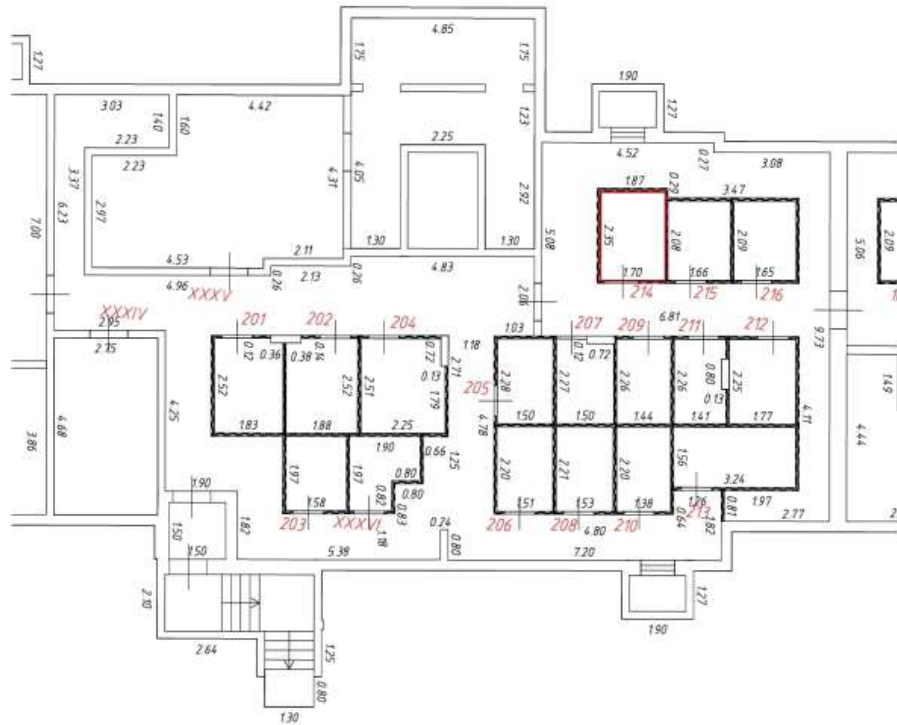
- приямок

- лестница

Масштаб: 1:200

Фрагмент плана этажа

Подвал 2 подъезд



Условные обозначения:

— — — — — часть границы вновь образованного помещения

— стена с дверью

— стена с окном

— колонна

Н-0004; 101, 1 — номер помещения

3.15 — линейный размер

— — — — — перегородка

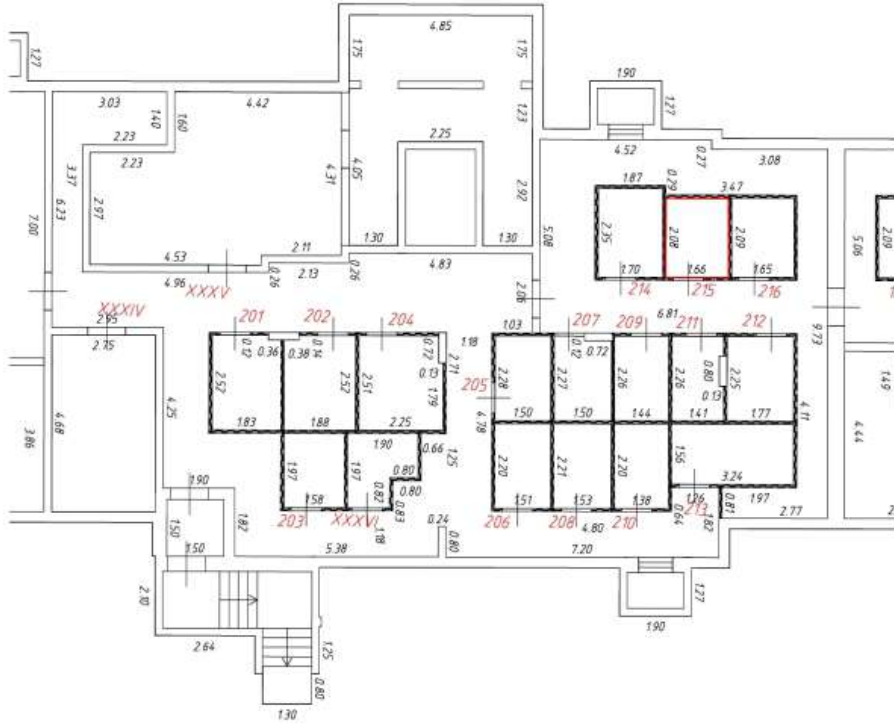
— приямок

— лестница

Масштаб: 1:200


Фрагмент плана этажа


Подвал 2 подъезд




Условные обозначения:

— — — — — - часть границы вновь образованного помещения

 - стена с дверью

 - стена с окном


 - колонна

И-0004; 101,1 - номер помещения

3.15 - линейный размер

— — — — — - перегородка

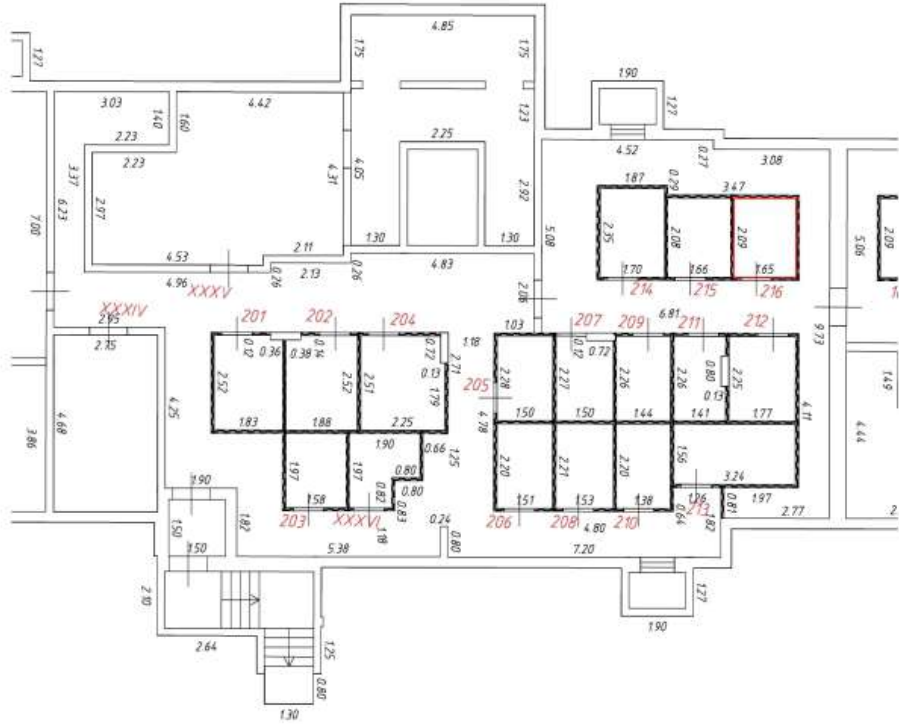
 - проем

 - лестница

Масштаб: 1:200

Фрагмент плана этажа

Подвал
2 подъезд



Условные обозначения:

— — — — — - часть границы вновь образованного помещения

- стена с дверью

- стена с окном

- колонна

Н-0004, 101, 1 - номер помещения

3.15 - линейный размер

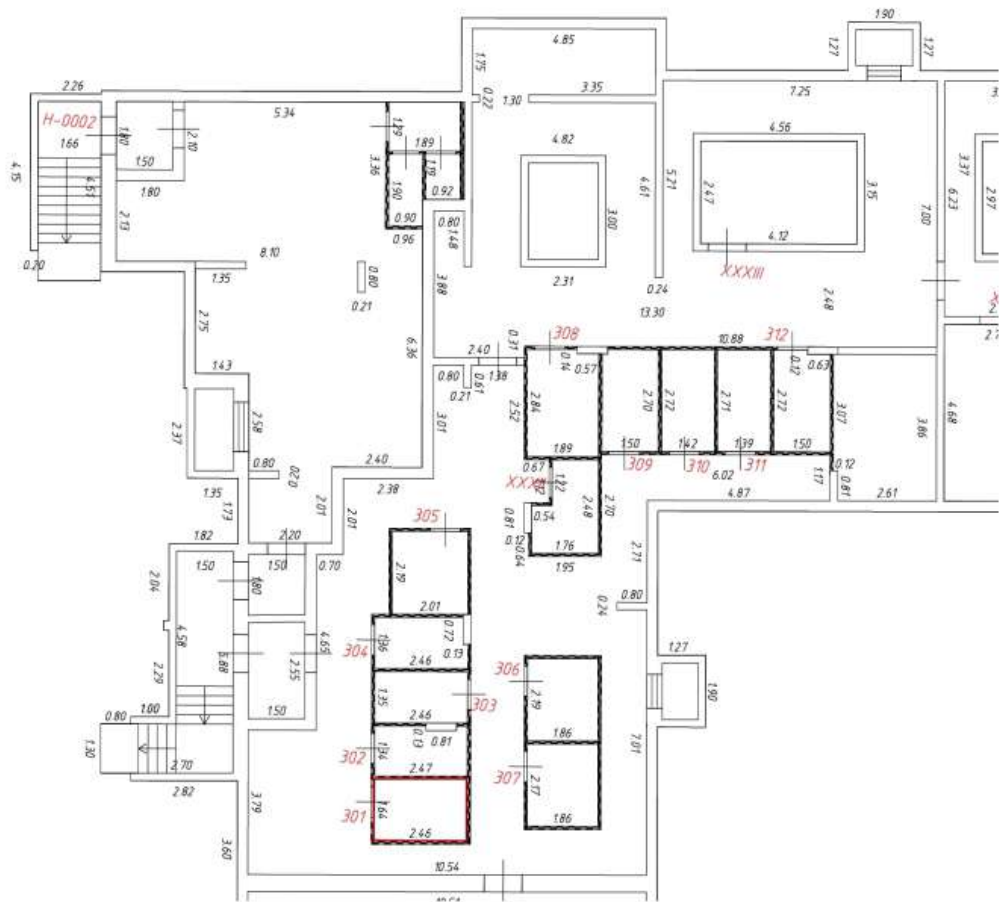
- перегородка

- дверь

- лестница

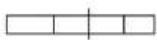
Фрагмент плана этажа


Подвал 3 подъезд




Условные обозначения:

— — — — — часть границы вновь образованного помещения


 - стена с дверью

 - стена с окном


 - колонна

H-0004, 101, 1 - номер помещения

3.15 - линейный размер

 - перегородка

 - прямо́к

 - лестница

Масштаб: 1:200


Фрагмент плана этажа


Подвал 3 подъезд




Условные обозначения:

— — — — — - часть границы вновь образованного помещения


 - стена с дверью

 - стена с окном

 - колонна

H-0004, 101, 1 - номер помещения

3.15 - линейный размер

 - перегородка

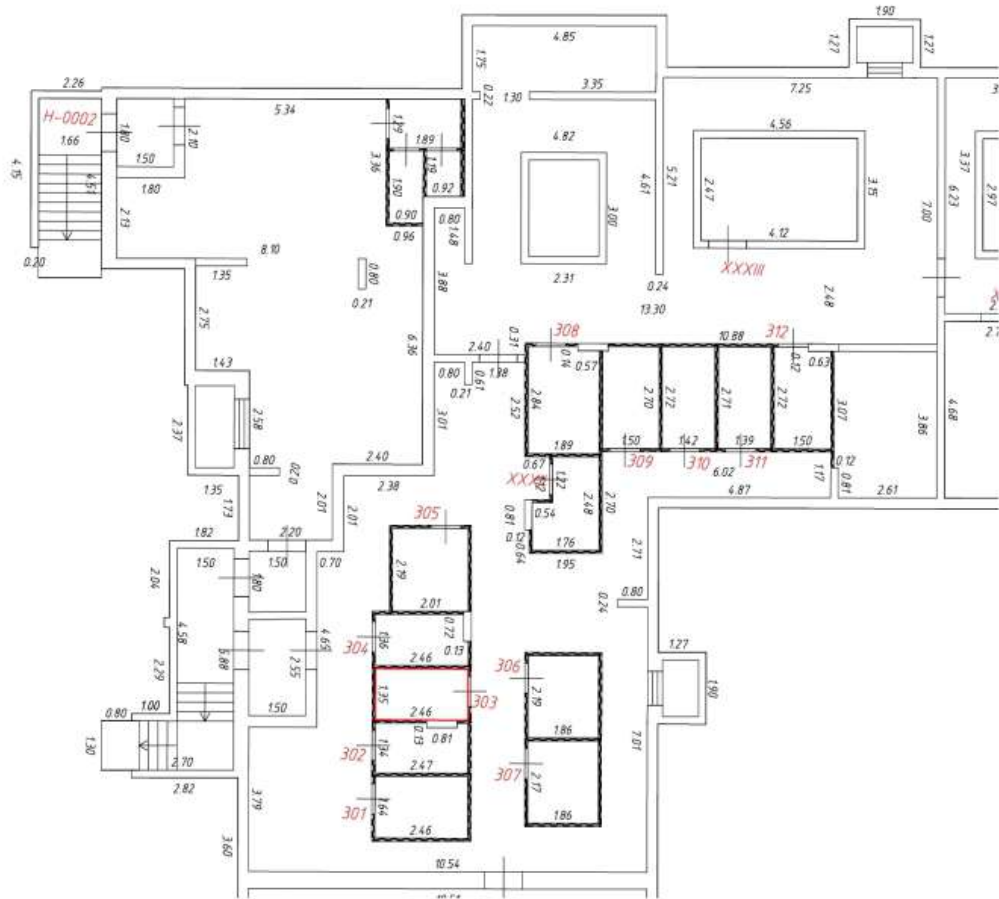
 - прямая

 - лестница

Масштаб: 1:200


Фрагмент плана этажа


Подвал 3 подъезд




Условные обозначения:

— — — — — часть границы вновь образованного помещения


 - стена с дверью

 - стена с окном


 - колонна

H-0004, 101, 1 - номер помещения

3.15 - линейный размер

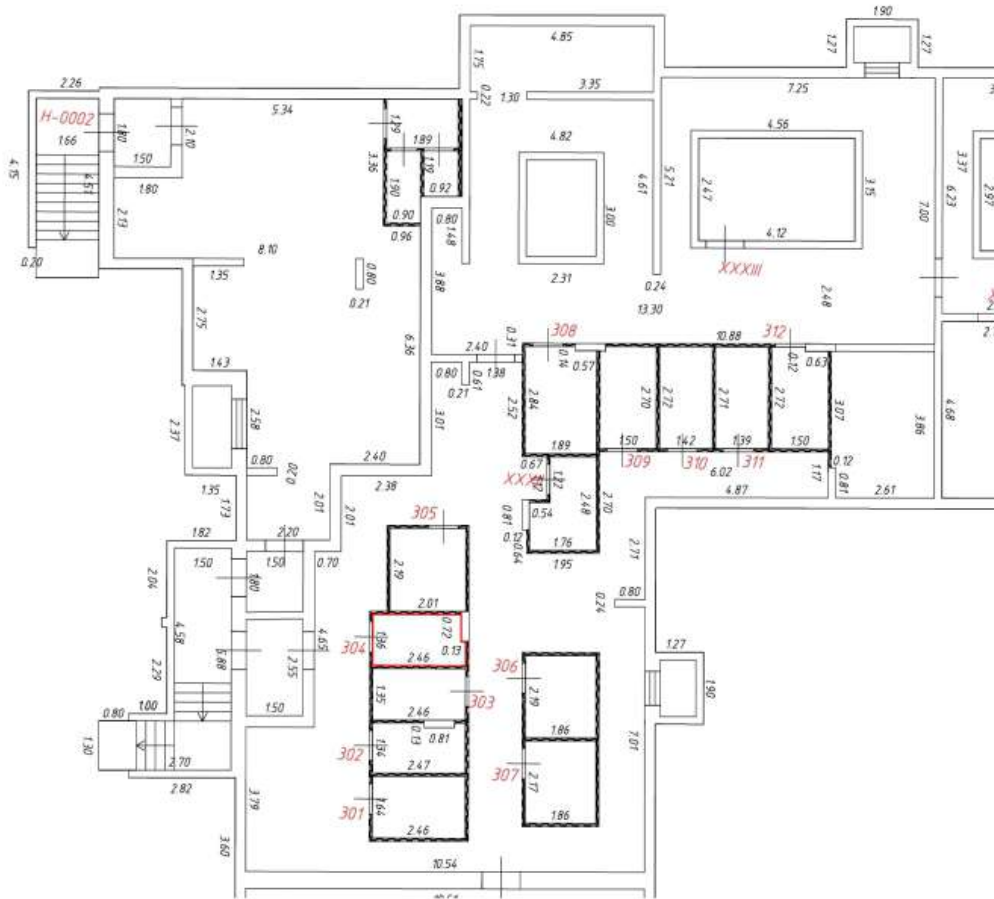
 - перегородка

 - приямок

 - лестница

Фрагмент плана этажа

Подвал 3 подъезд



Условные обозначения:

— — — — — часть границы вновь образованного помещения

- стена с дверью

- стена с окном

- колонна

H-0004; 101, 1 - номер помещения

3.15 - линейный размер

- перегородка

- приямок

- лестница

Масштаб: 1:200


Фрагмент плана этажа


Подвал 3 подъезд




Условные обозначения:

— — — — — - часть границы вновь образованного помещения


 - стена с дверью

 - стена с окном

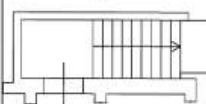
 - колонна

H-0004; 101, 1 - номер помещения

3.15 - линейный размер

 - перегородка

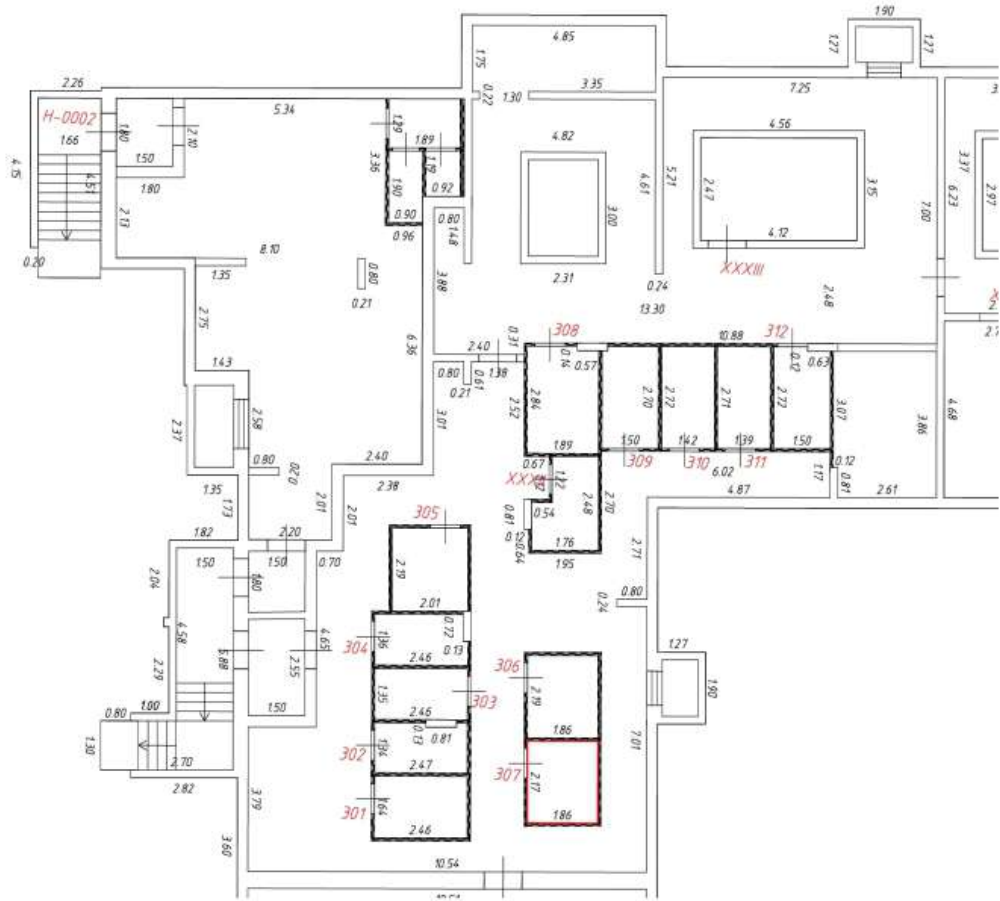
 - приямок

 - лестница

Масштаб: 1:200

Фрагмент плана этажа

Подвал 3 подъезд



Условные обозначения:

— — — — — часть границы вновь образованного помещения

— стена с дверью

— стена с окном

— колонна

H-0004, 101, 1 — номер помещения

3.15 — линейный размер

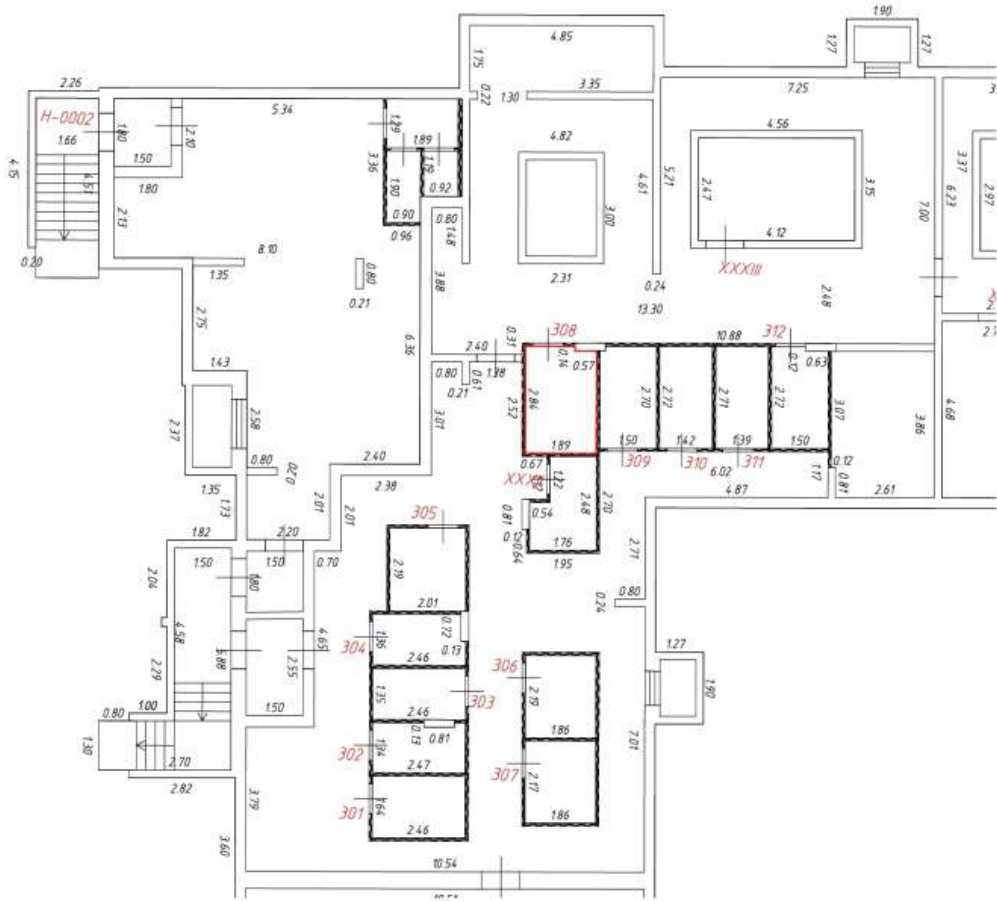
— перегородка

— приямок

— лестница

Фрагмент плана этажа

Подвал 3 подъезд



Условные обозначения:

— — — — — часть границы вновь образованного помещения

— стена с дверью

— стена с окном

— колонна

Н-0004; 701; 1 — номер помещения

3.15 — линейный размер

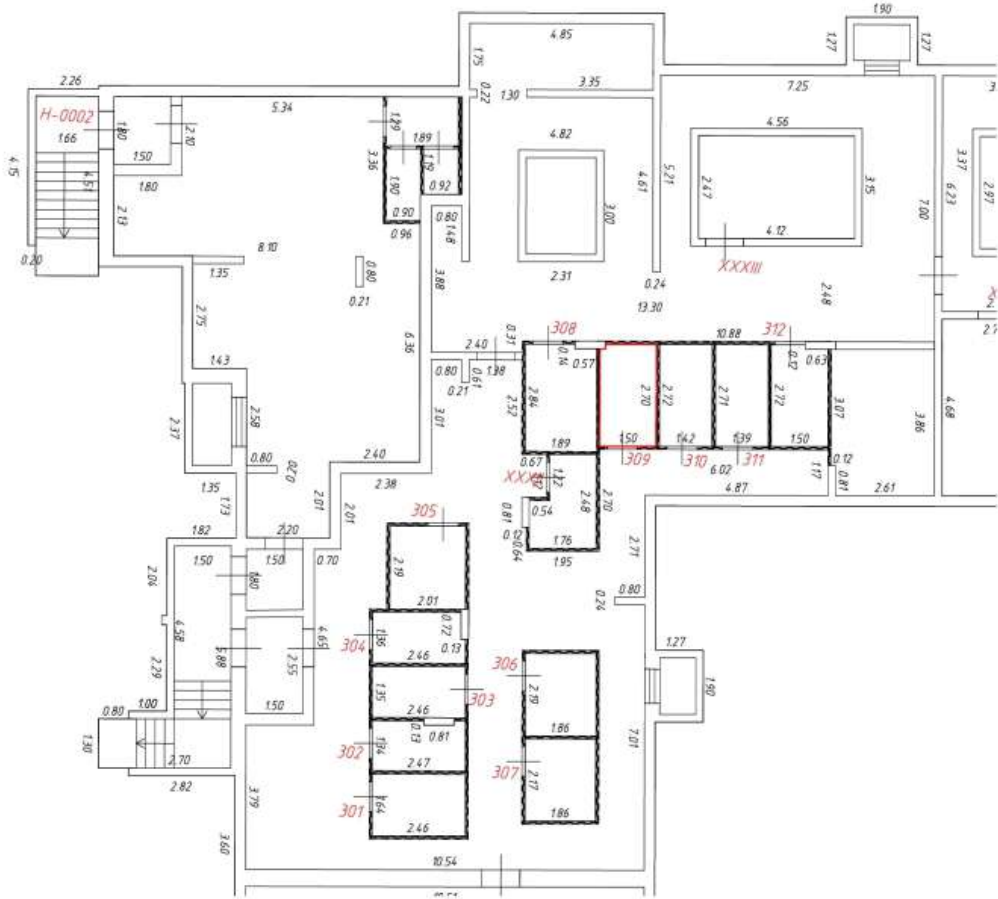
— — — — — перегородка

— ниша

— лестница

Фрагмент плана этажа

Подвал 3 подъезд



Условные обозначения:

— — — — — часть границы вновь образованного помещения

— стена с дверью

— стена с окном

— колонна

H-0004, 101, 1 — номер помещения

3.15 — линейный размер

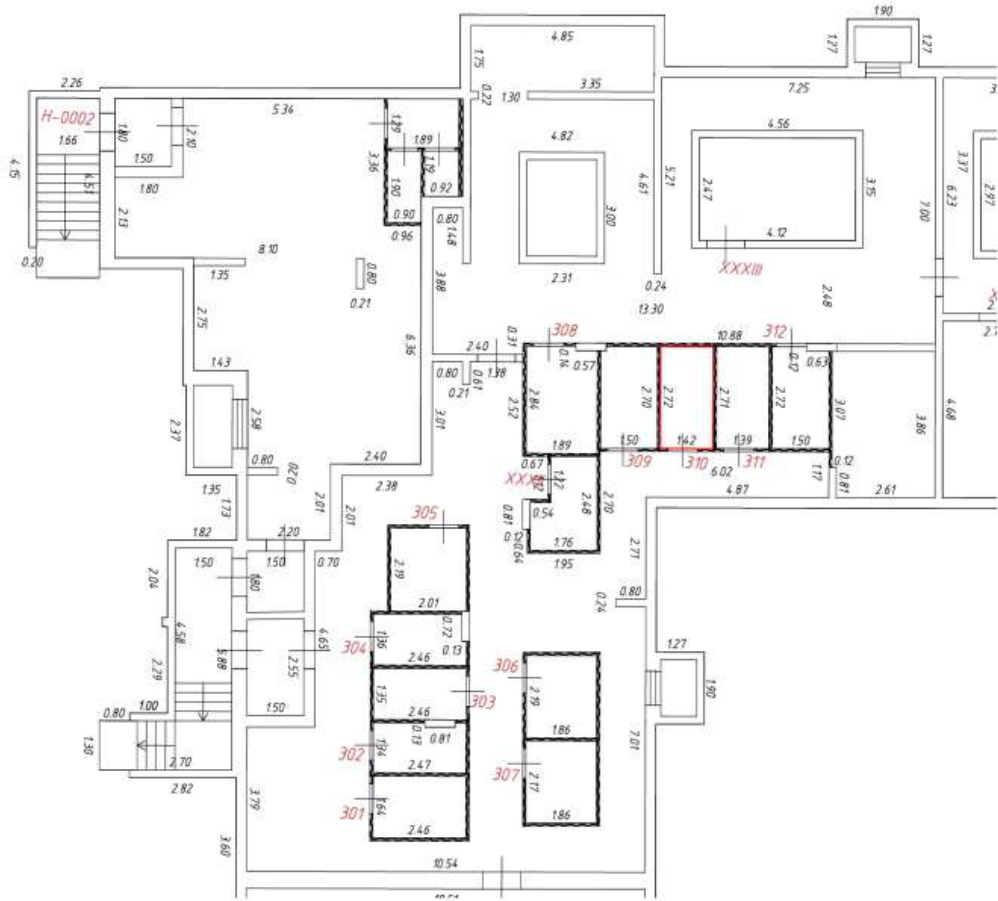
— перегородка

— ниша

— лестница

Фрагмент плана этажа

Подвал 3 подъезд



Условные обозначения:

— — — — — часть границы вновь образованного помещения

— стена с дверью

— стена с окном

— колонна

H-0004, 101,1 — номер помещения

3.15 — линейный размер

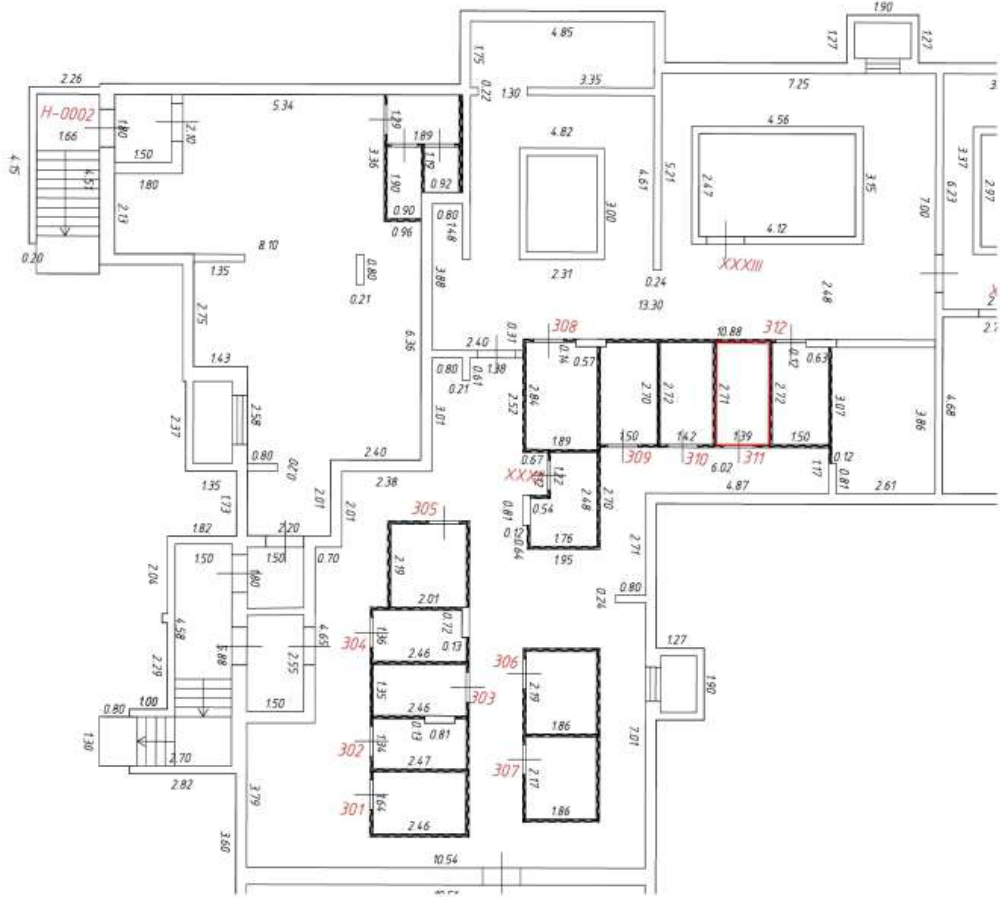
— перегородка

— приямок

— лестница

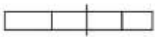
Фрагмент плана этажа


Подвал 3 подъезд




Условные обозначения:

— — — — — часть границы вновь образованного помещения


 - стена с дверью


 - стена с окном

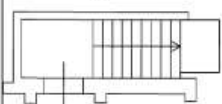
 - колонна

H-0004; 101, 1 - номер помещения

3.15 - линейный размер

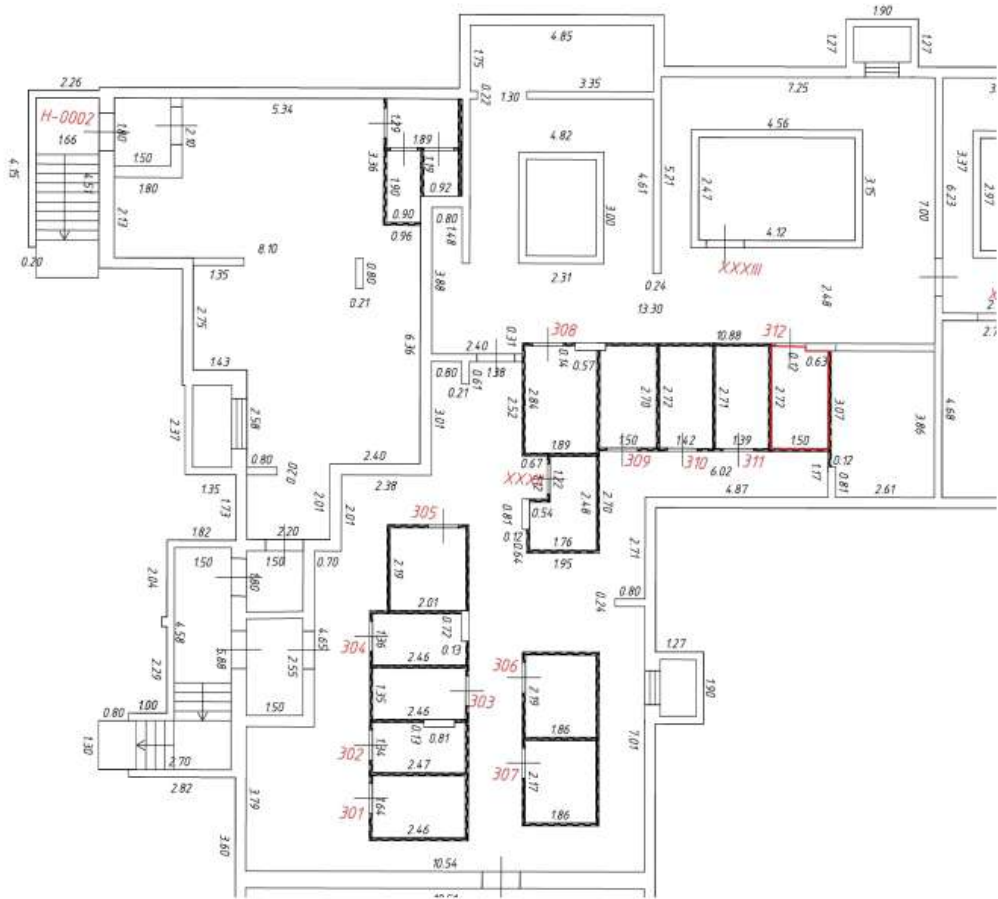
 - перегородка

 - приямок

 - лестница


Фрагмент плана этажа


Подвал 3 подъезд




Условные обозначения:

— — — — — часть границы вновь образованного помещения


 - стена с дверью

 - стена с окном


 - колонна

Н-0004, 101, 1 - номер помещения

3.15 - линейный размер

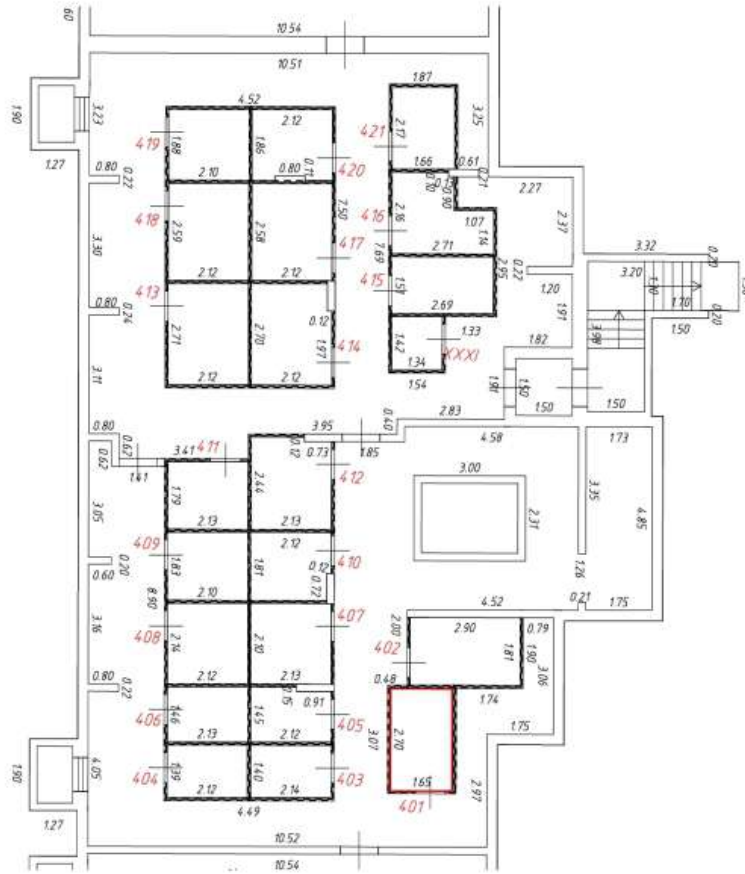
 - перегородка

 - ниша

 - лестница

Фрагмент плана этажа

Подвал 4 подъезд



Условные обозначения:

— — — — — часть границы вновь образованного помещения

— стена с дверью

— стена с окном

— колонна

Н-0004; 101, 1 — номер помещения

3.15 — линейный размер

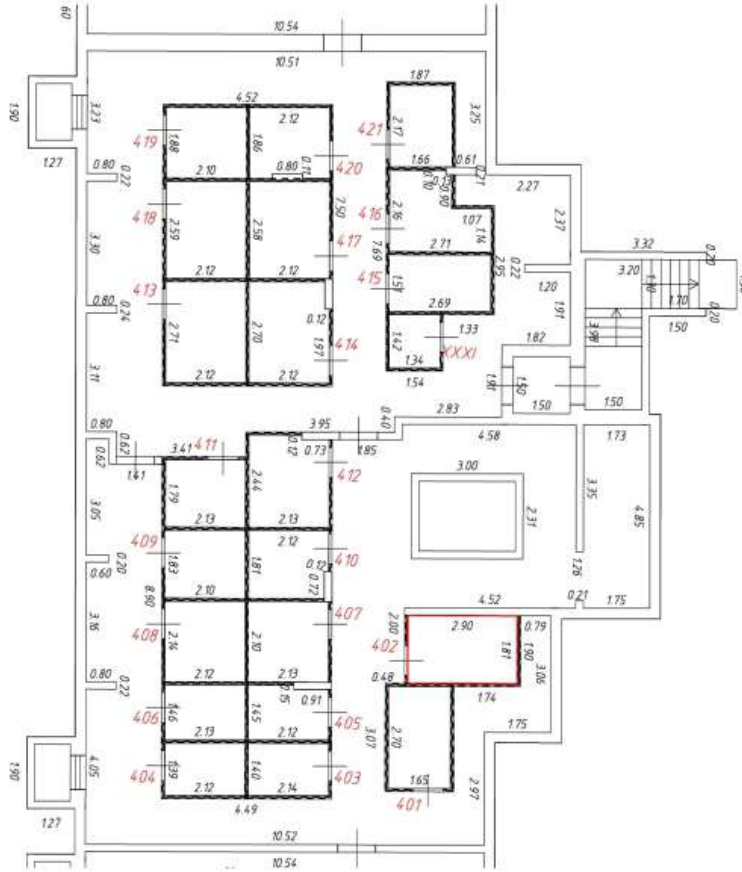
— перегородка

— приямок


— лестница


Фрагмент плана этажа


Подвал 4 подъезд




Условные обозначения:

 - часть границы вновь образованного помещения


 - стена с дверью

 - стена с окном

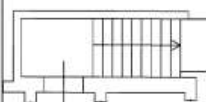
 - колонна

Н-0004, 101, 1 - номер помещения

3.15 - линейный размер

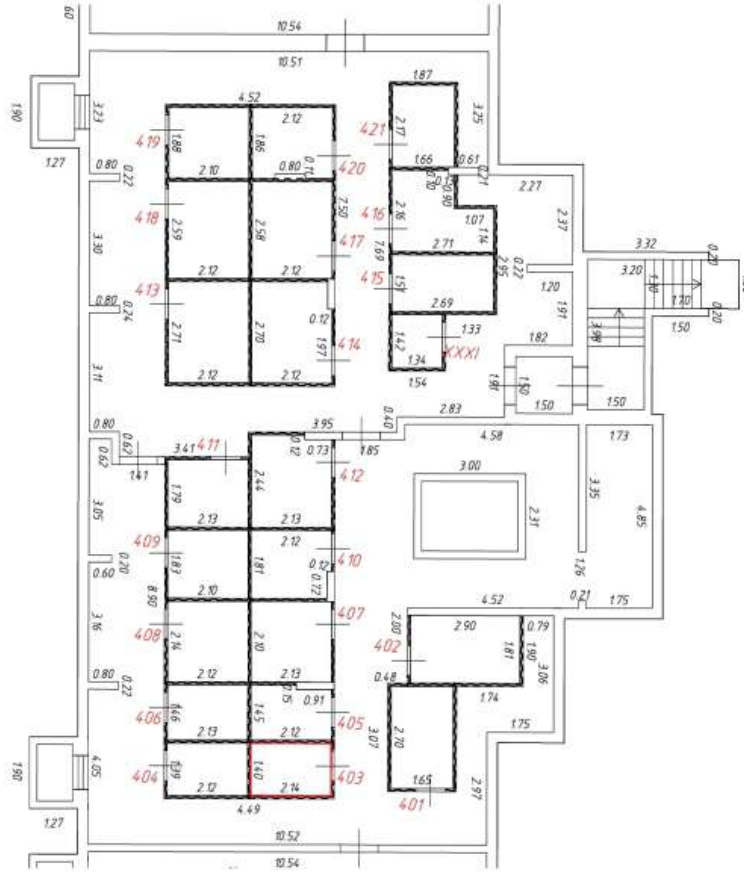
 - перегородка

 - приямок

 - лестница


Фрагмент плана этажа


Подвал 4 подъезд




Условные обозначения:

— — — — — часть границы вновь образованного помещения


 — стена с дверью

 — стена с окном

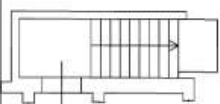
 — колонна

Н-0004; 101; 1 — номер помещения

3.15 — линейный размер

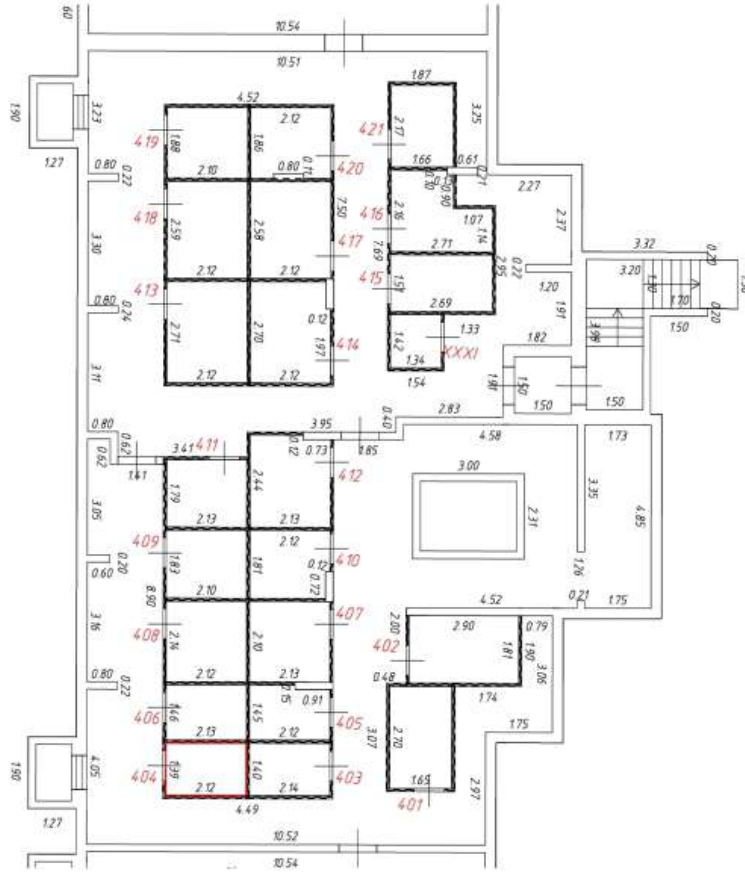
 — перегородка

 — приямок

 — лестница


Фрагмент плана этажа


Подвал 4 подъезд




Условные обозначения:

— — — — — часть границы вновь образованного помещения


 - стена с дверью

 - стена с окном

 - колонна

Н-0004; 101, 1 - номер помещения

3.15 - линейный размер

 - перегородка

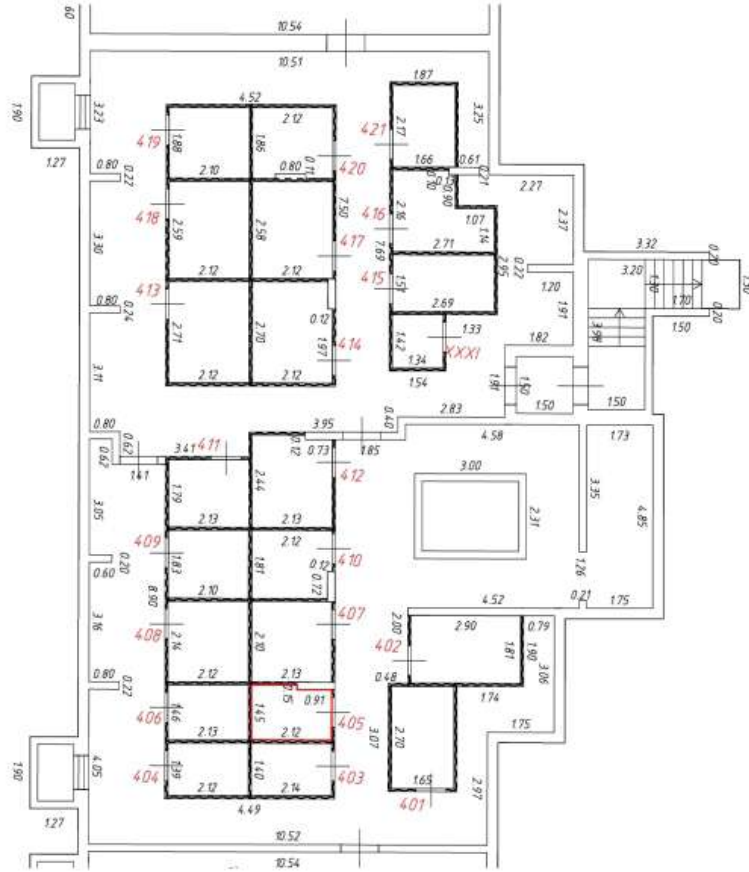
 - приямок

 - лестница


Масштаб: 1:200


Фрагмент плана этажа


Подвал 4 подъезд




Условные обозначения:

 - часть границы вновь образованного помещения


 - стена с дверью

 - стена с окном


 - колонна

Н-0004; 101, 1 - номер помещения

3.15 - линейный размер

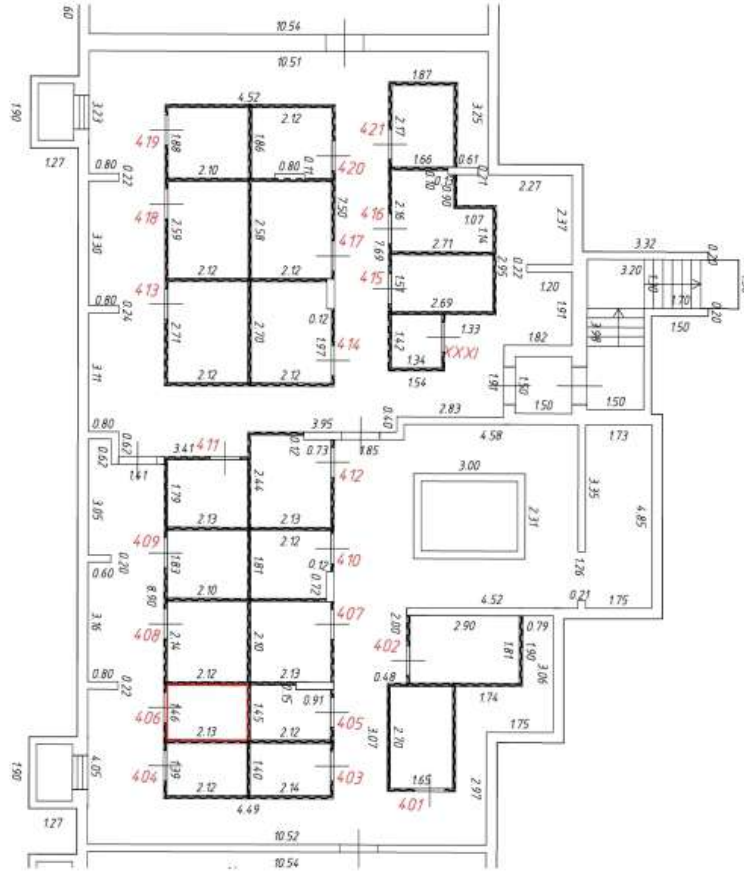
 - перегородка

 - приямок

 - лестница


Фрагмент плана этажа


Подвал 4 подъезд




Условные обозначения:

— — — — — часть границы вновь образованного помещения

 - стена с дверью


 - стена с окном


 - колонна

Н-0004, 101; 1 - номер помещения

3.15 - линейный размер

— — — — — перегородка

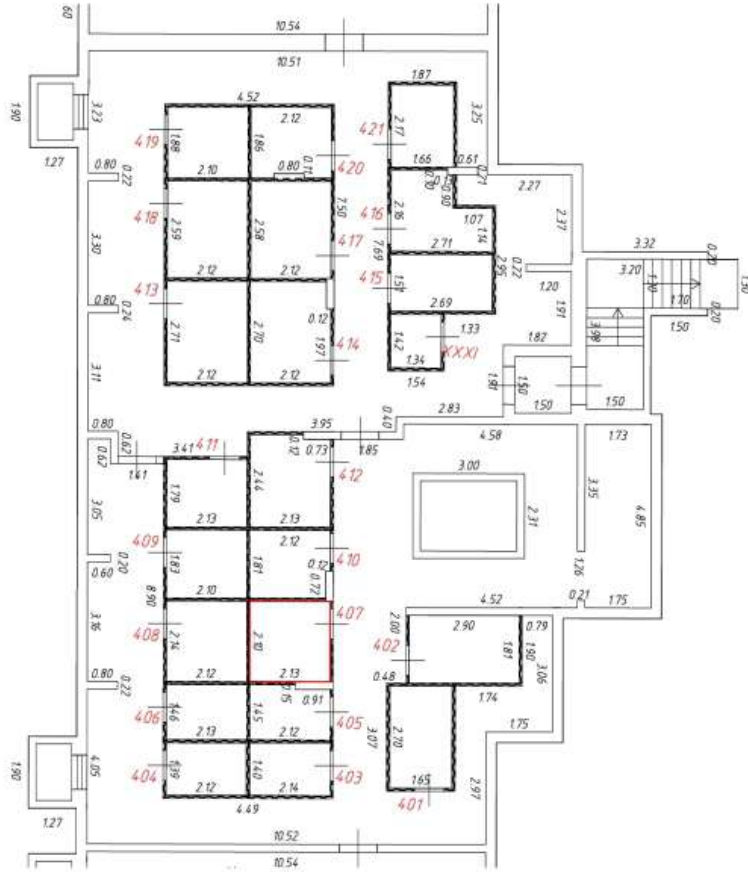
 - приямок

 - лестница

Масштаб: 1:200


Фрагмент плана этажа


Подвал 4 подъезд




Условные обозначения:

— — часть границы вновь образованного помещения

 - стена с дверью

 - стена с окном

 - колонна

Н-0004, 101, 1 - номер помещения

3.15 - линейный размер

— — перегородка

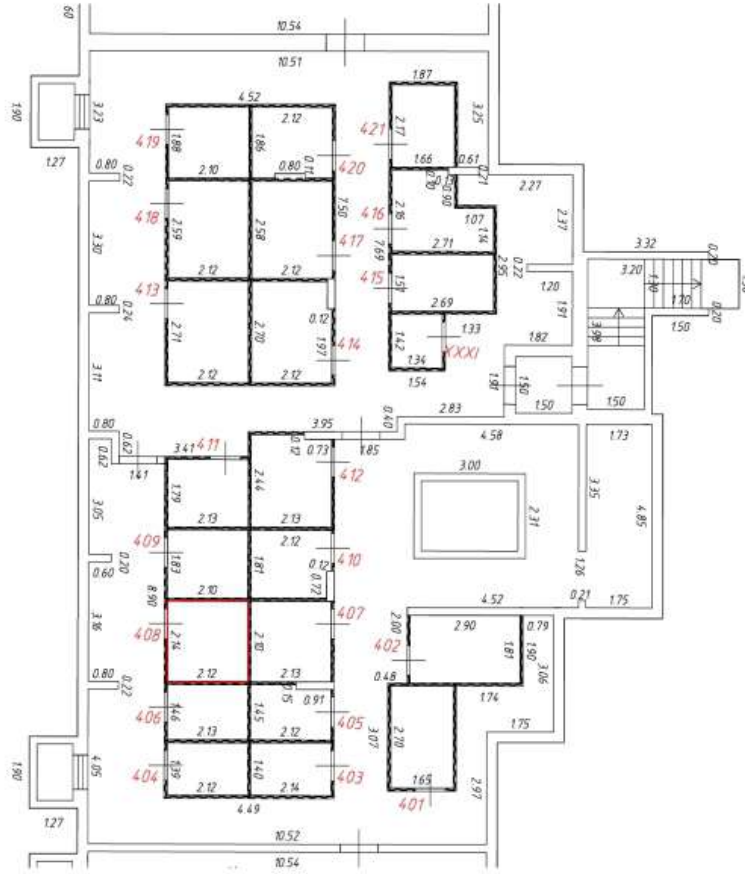
 - приямок

 - лестница

Масштаб: 1:200

Фрагмент плана этажа

Подвал 4 подъезд



Условные обозначения:

— — — — — часть границы вновь образованного помещения

— стена с дверью

— стена с окном

— колонна

Н-0004; 101, 1 — номер помещения

3.15 — линейный размер

— перегородка

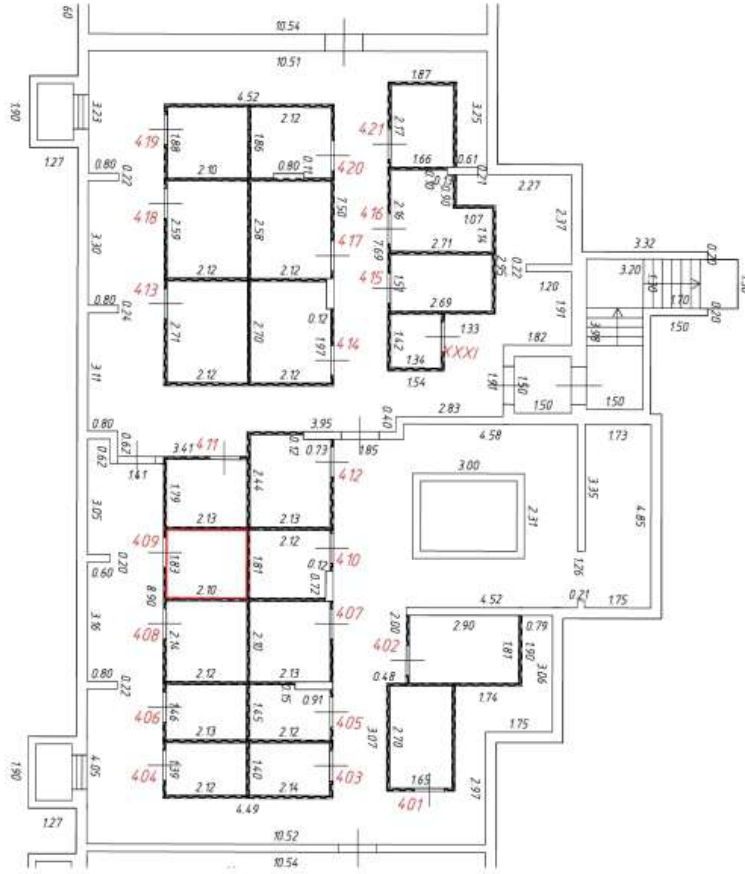
— ниша

— лестница

Масштаб: 1:200


Фрагмент плана этажа


Подвал 4 подъезд




Условные обозначения:

— — — — — - часть границы вновь образованного помещения


 - стена с дверью

 - стена с окном

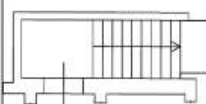
 - колонна

И-0006, 101, 1 - номер помещения

3.15 - линейный размер

 - перегородка

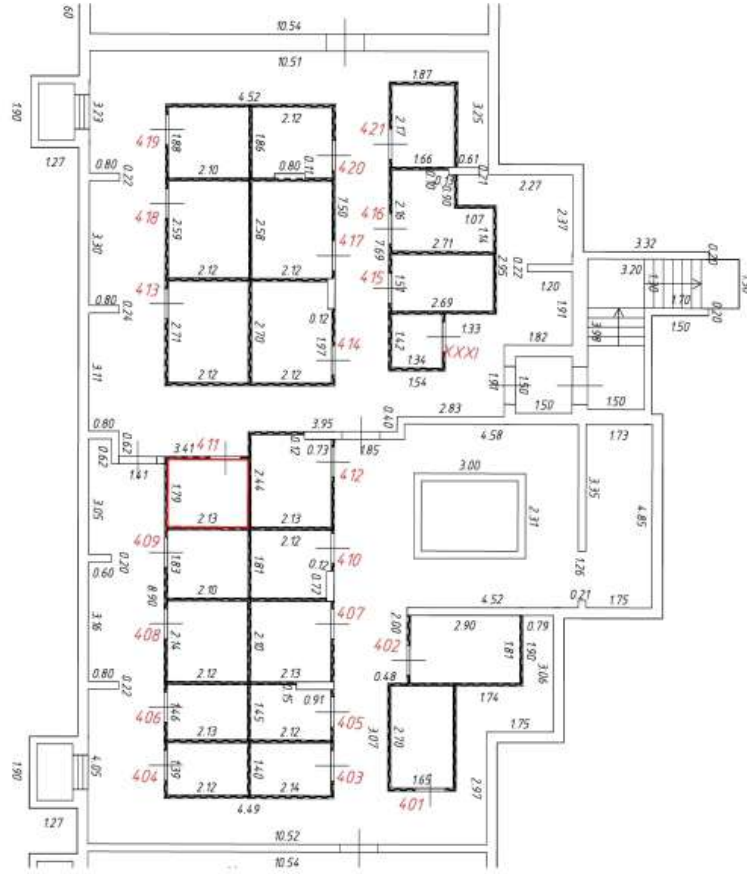
 - ниша

 - лестница

Масштаб: 1:200


Фрагмент плана этажа


Подвал 4 подъезд




Условные обозначения:

— — — — — - часть границы вновь образованного помещения

 - стена с дверью

 - стена с окном


 - колонна

Н-0004; 101, 1 - номер помещения

3.15 - линейный размер

— — — — — - перегородка

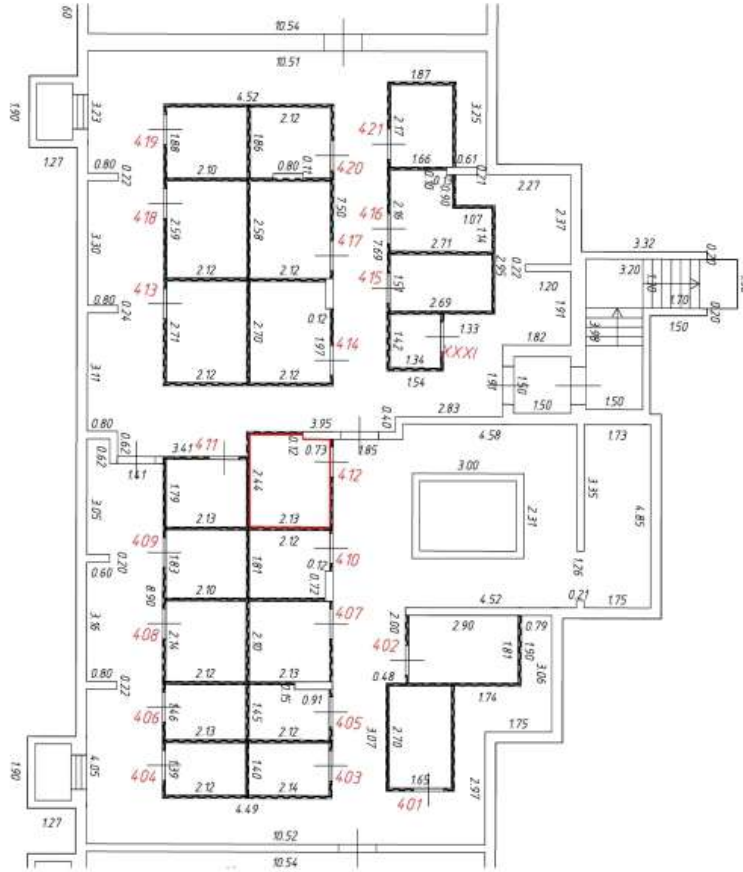
 - приямок

 - лестница

Масштаб: 1:200


Фрагмент плана этажа


Подвал 4 подъезд




Условные обозначения:

— — — — — - часть границы вновь образованного помещения

 - стена с дверью

 - стена с окном

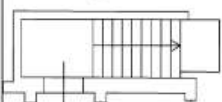
 - колонна

Н-0004, 101, 1 - номер помещения

3.15 - линейный размер

— — — — — - перегородка

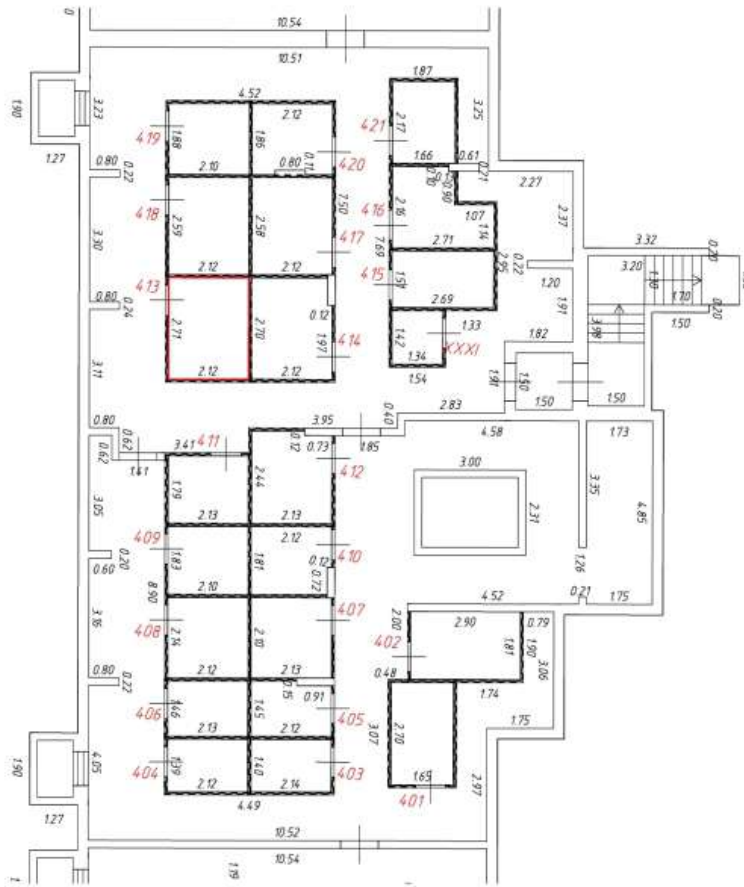
 - приямок

 - лестница

Масштаб: 1:200


Фрагмент плана этажа


Подвал
4 подъезд




Условные обозначения:

— — — — — - часть границы вновь образованного помещения


 - стена с дверью

 - стена с окном


 - колонна

Н-0004; 101, 1 - номер помещения

3.15 - линейный размер

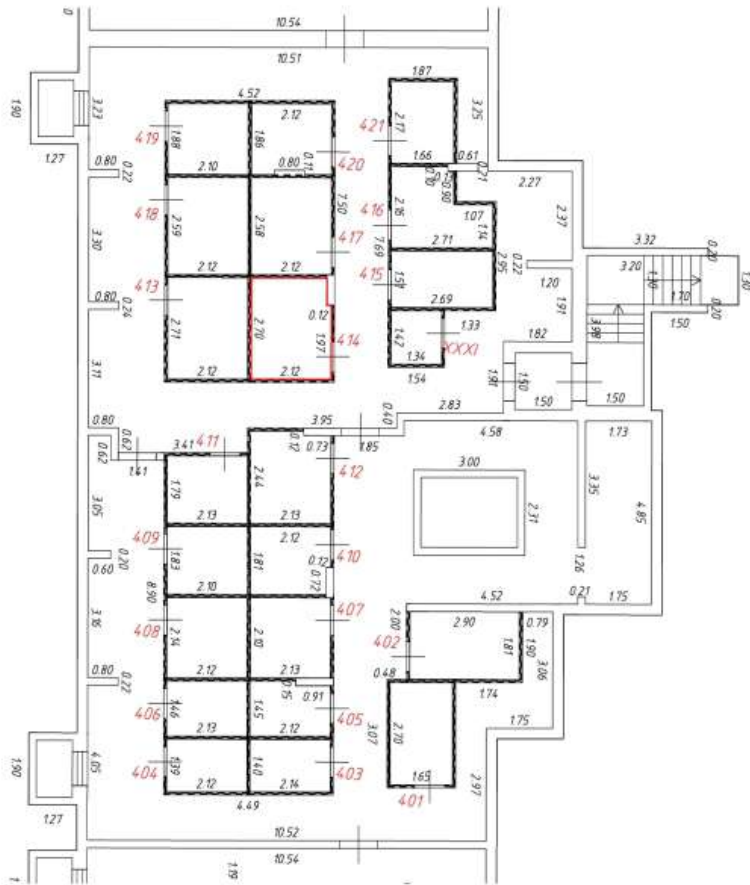
 - перегородка

 - приямок

 - лестница

Фрагмент плана этажа

Подвал 4 подъезд



Условные обозначения:

— — — — — - часть границы вновь образованного помещения

- стена с дверью

- стена с окном

- колонна

Н-0004; 101, 1 - номер помещения

3.15 - линейный размер

- перегородка

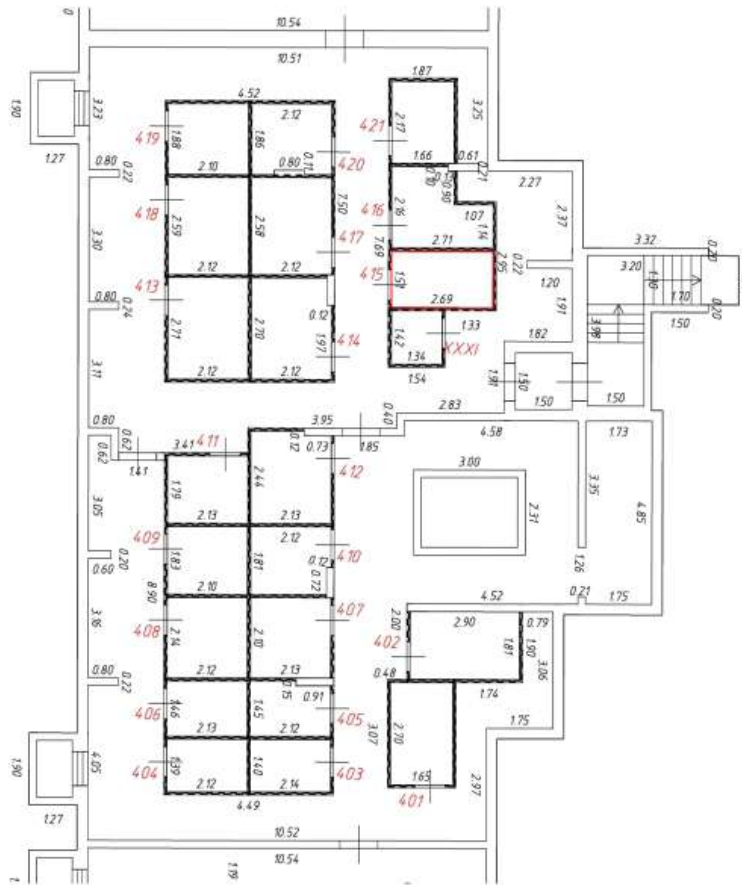
- приямок

- лестница

Масштаб: 1:200


Фрагмент плана этажа


Подвал 4 подъезд




Условные обозначения:

— — — — — часть границы вновь образованного помещения

 — стена с дверью

 — стена с окном


 — колонна

Н-0004, 101, 1 — номер помещения

3.15 — линейный размер

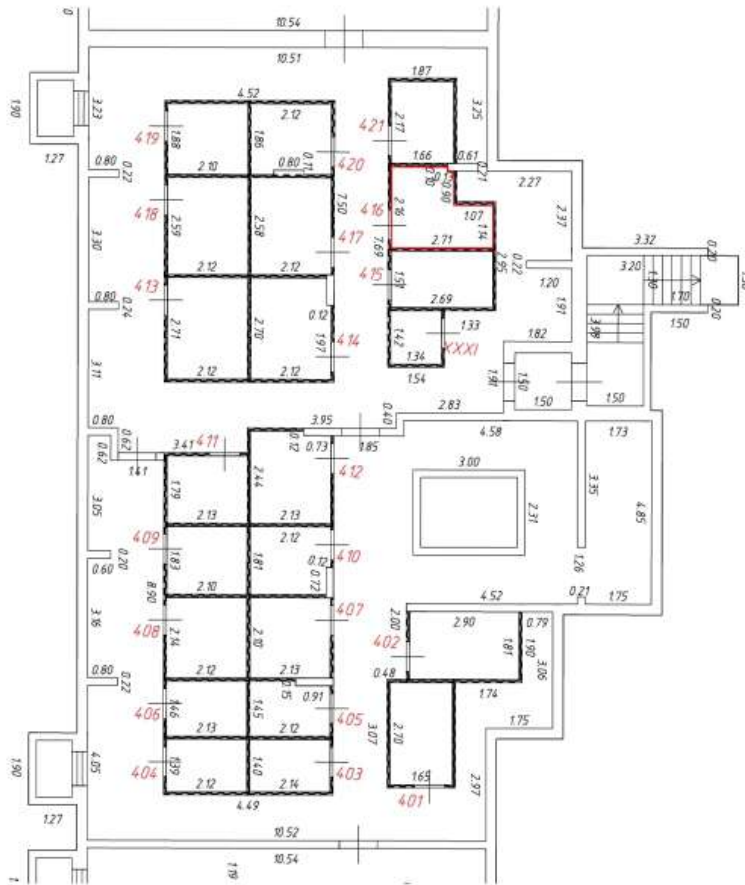
— — — — — перегородка

 — приемок

 — лестница

Фрагмент плана этажа

Подвал 4 подъезд



Условные обозначения:

— — — — — часть границы вновь образованного помещения

— стена с дверью

— стена с окном

— колонна

Н-0004; 101,1 — номер помещения

3.15 — линейный размер

— — — — — перегородка

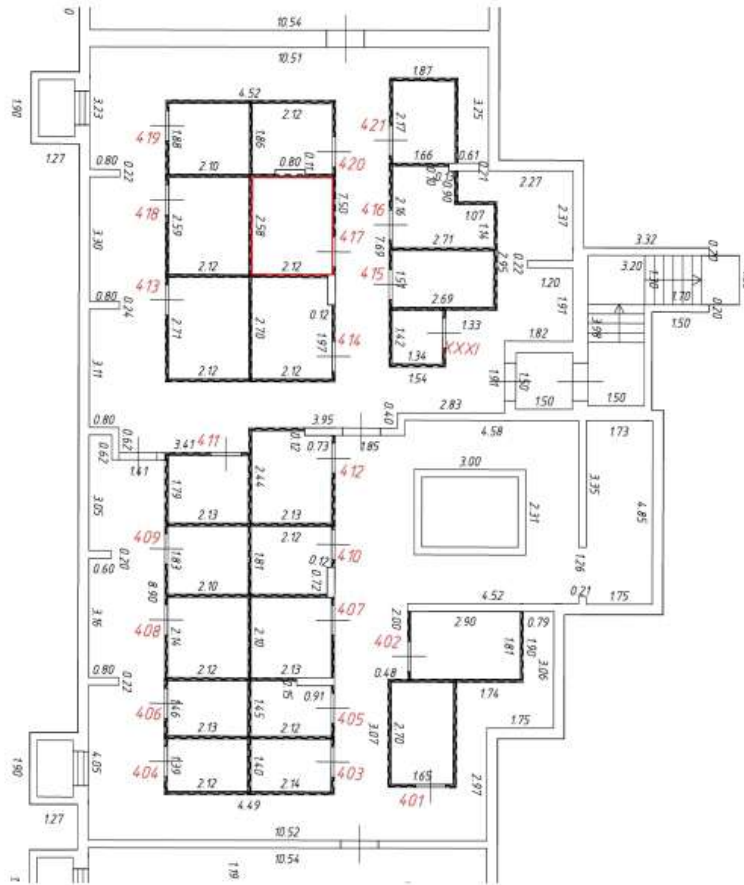
— прямая

— лестница

Масштаб: 1:200

Фрагмент плана этажа

Подвал
4 подъезд



Условные обозначения:

— — — — — - часть границы вновь образованного помещения

- стена с дверью

- стена с окном

- колонна

Н-0004, 101, 1 - номер помещения

3.15 - линейный размер

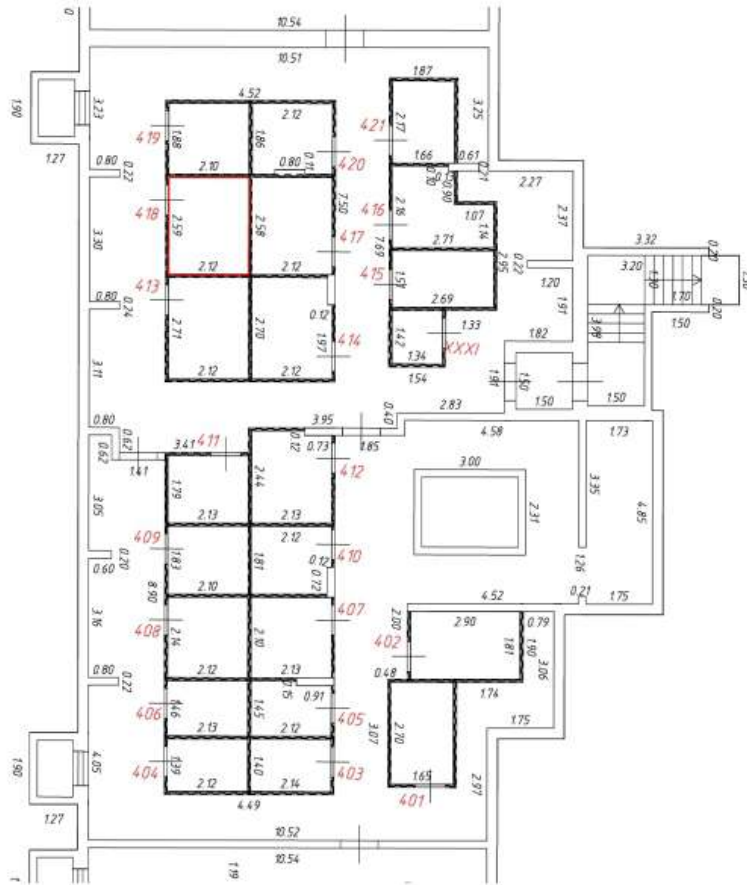
- перегородка

- приток

- лестница


Фрагмент плана этажа

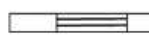
Подвал 4 подъезд




Условные обозначения:

— — — — — - часть границы вновь образованного помещения


 - стена с дверью

 - стена с окном


 - колонна

Н-0004, 101, I - номер помещения

3.15 - линейный размер

 - перегородка

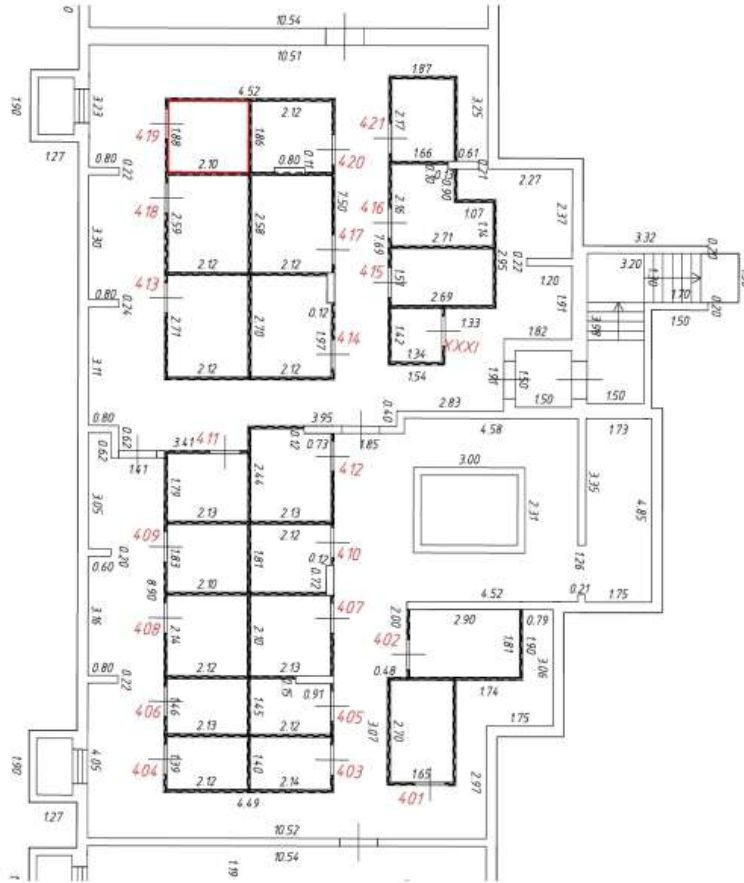
 - приямок

 - лестница


Масштаб: 1:200


Фрагмент плана этажа


Подвал 4 подъезд




Условные обозначения:

 - часть границы вновь образованного помещения


 - стена с дверью

 - стена с окном

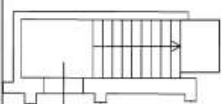
 - колонна

Н-0004; 101.1 - номер помещения

3.15 - линейный размер

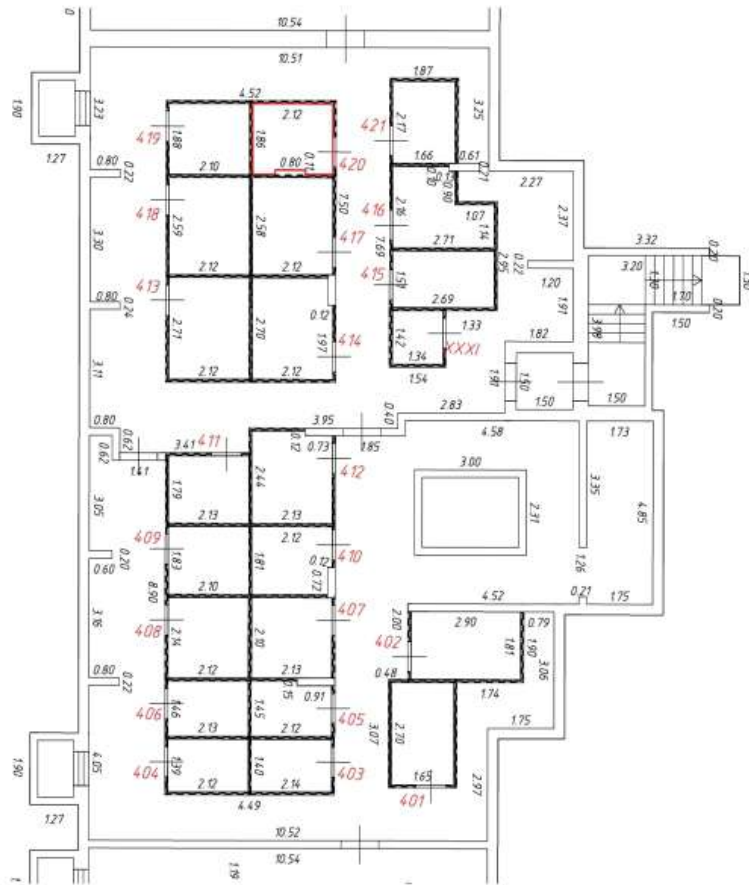
 - перегородка

 - приямок

 - лестница


Фрагмент плана этажа


Подвал 4 подъезд




Условные обозначения:

— — — — — часть границы вновь образованного помещения


 - стена с дверью

 - стена с окном

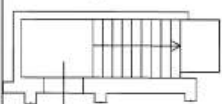
 - колонна

Н-0004, 101, 1 - номер помещения

3.15 - линейный размер

 - перегородка

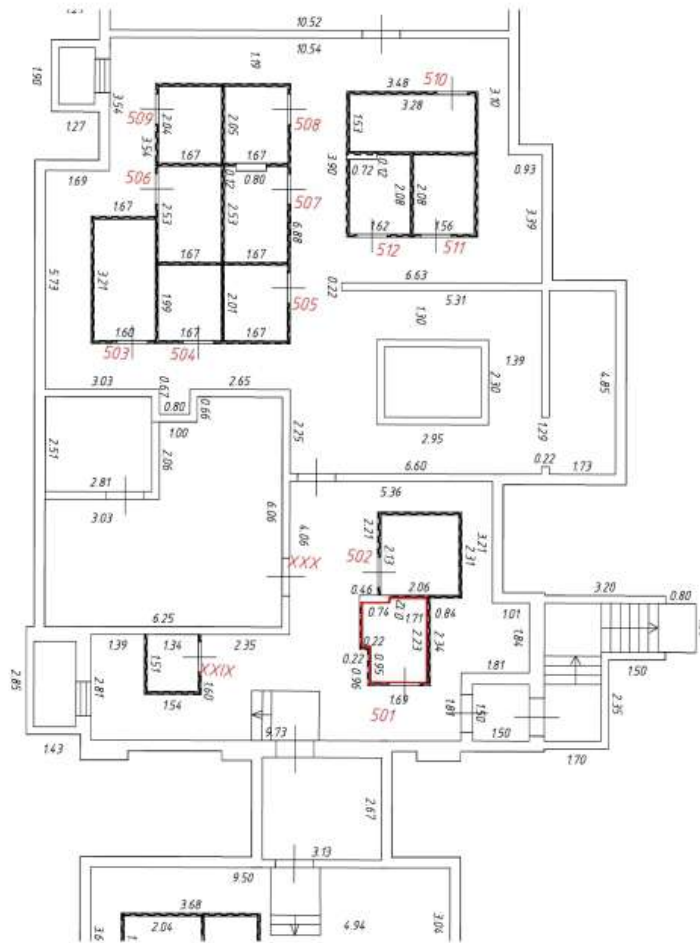
 - приямок

 - лестница

Масштаб: 1:200


Фрагмент плана этажа


Подвал 5 подъезд




Условные обозначения:

— — — — — - часть границы вновь образованного помещения


 - стена с дверью

 - стена с окном

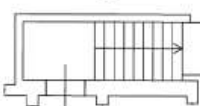
 - колонна

Н-0004; 101,1 - номер помещения

3.15 - линейный размер

 - перегородка

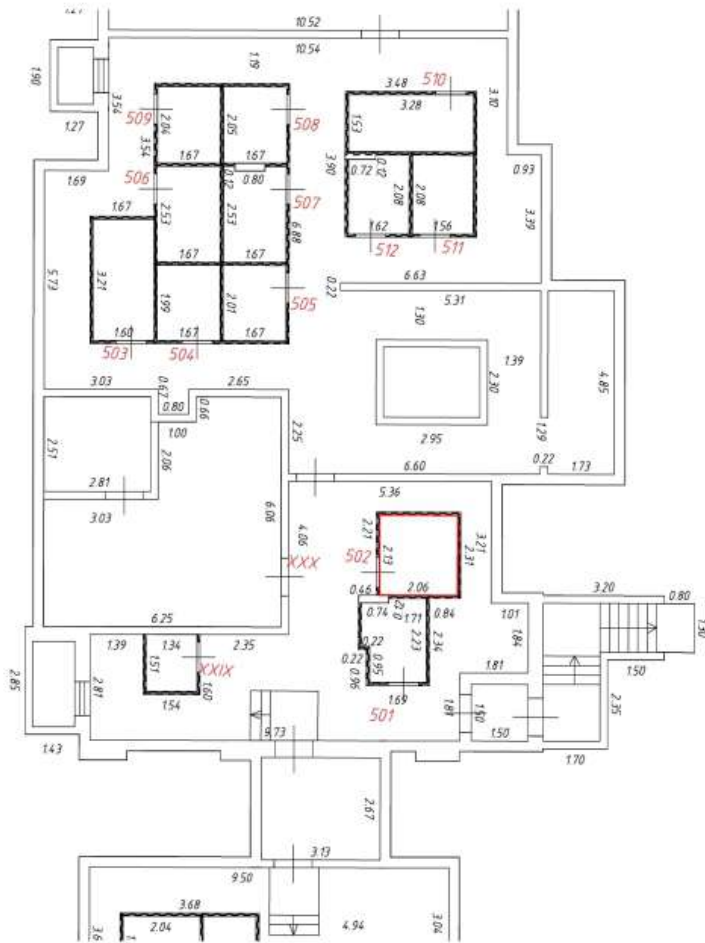
 - приямок

 - лестница

Масштаб: 1:200

Фрагмент плана этажа

Подвал
5 подъезд



Условные обозначения:

— — — — — - часть границы вновь образованного помещения

- стена с дверью

- стена с окном

- колонна

И-0004, 101, 1 - номер помещения

3.15 - линейный размер

- перегородка

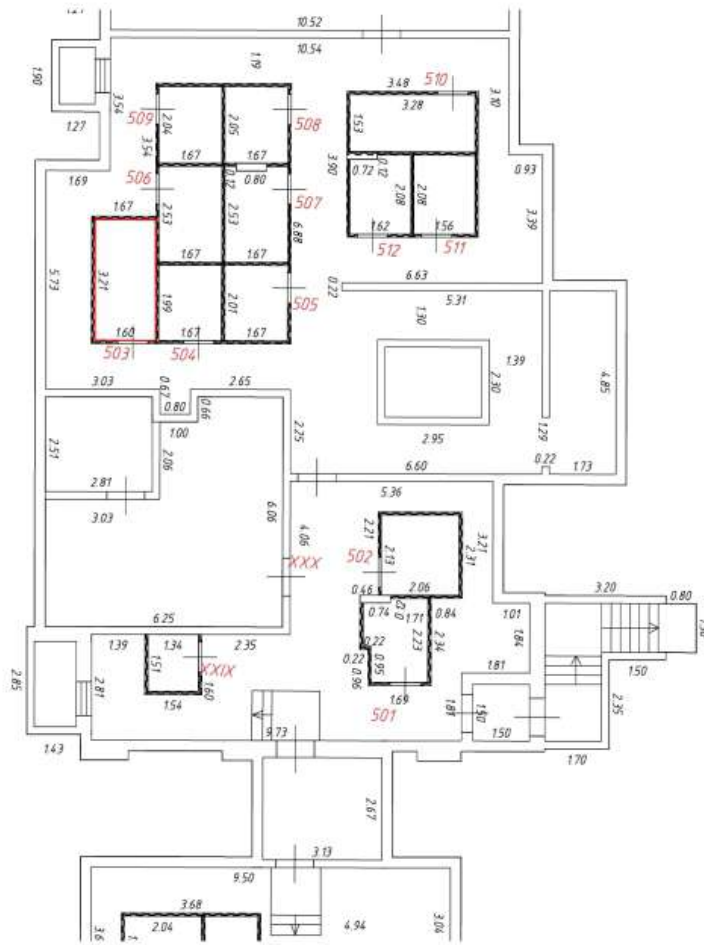
- приямок

- лестница

Масштаб: 1:200

Фрагмент плана этажа

Подвал 5 подъезд



Условные обозначения:

— — — — — - часть границы вновь образованного помещения

- стена с дверью

- стена с окном

- колонна

Н-0004; 101; 1 - номер помещения

3.15 - линейный размер

- перегородка

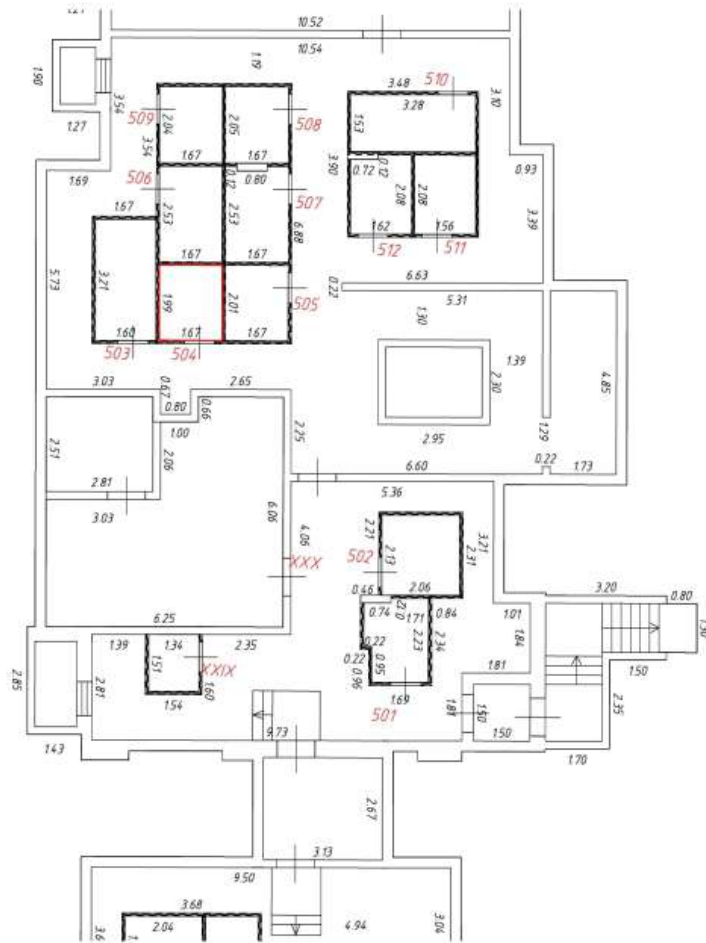
- ниша

- лестница

Масштаб: 1:200

Фрагмент плана этажа

Подвал 5 подъезд



Условные обозначения:

— — — — — часть границы вновь образованного помещения

- стена с дверью

- стена с окном

- колонна

Н-0004, 101, 1 - номер помещения

3.15 - линейный размер

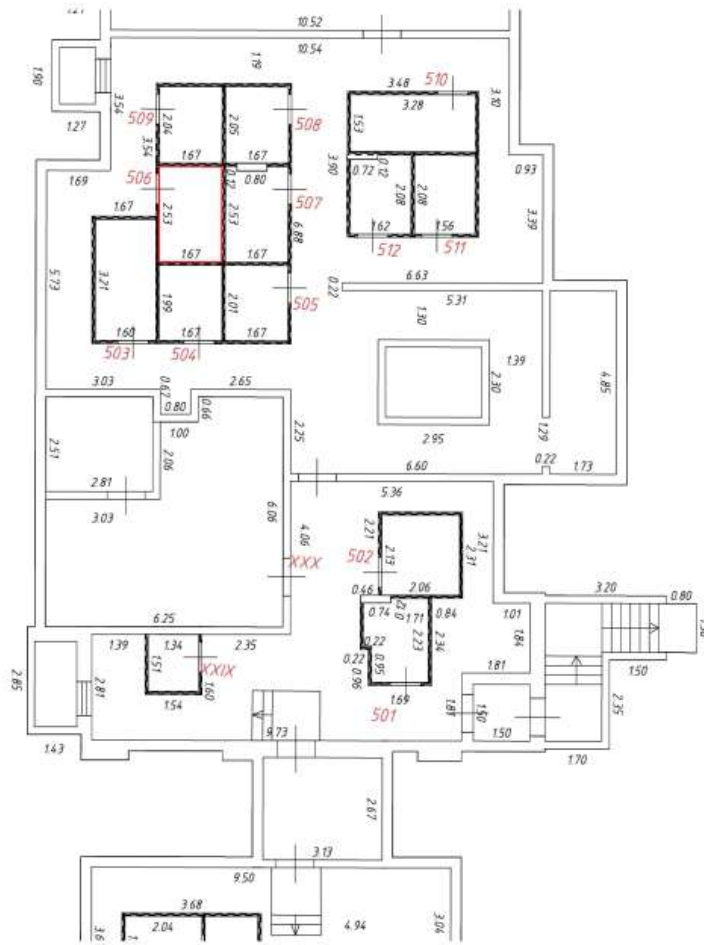
- перегородка

- приямок

- лестница

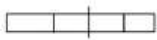
Фрагмент плана этажа


Подвал 5 подъезд




Условные обозначения:

— — — — — - часть границы вновь образованного помещения


 - стена с дверью

 - стена с окном


 - колонна

И-0004; 101.1 - номер помещения

3.15 - линейный размер

 - перегородка

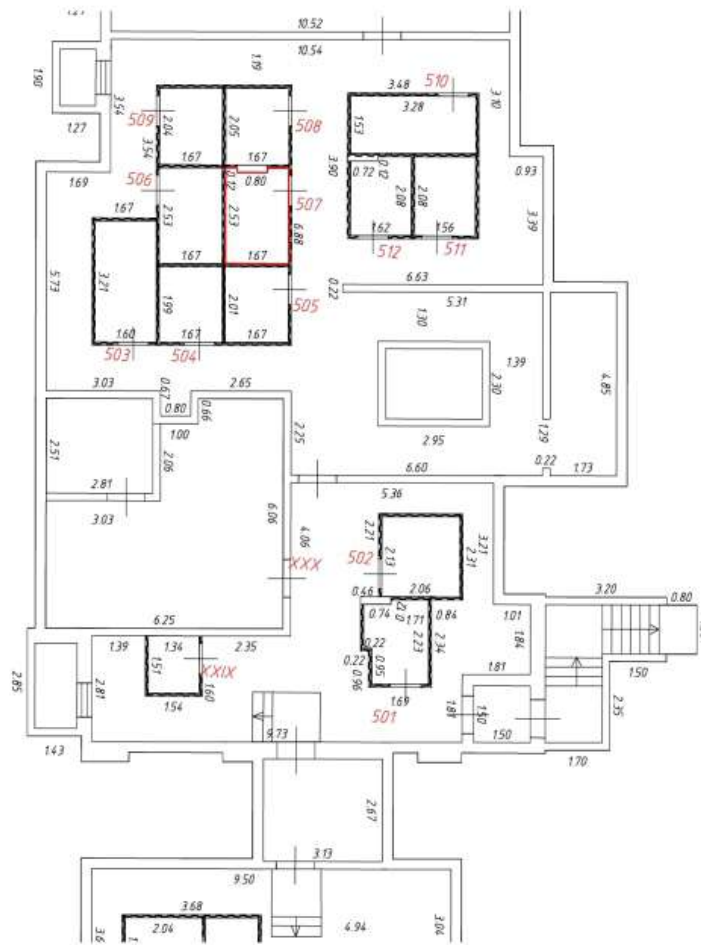
 - приямок

 - лестница

Масштаб: 1:200


Фрагмент плана этажа


Подвал 5 подъезд




Условные обозначения:

— — — — — - часть границы вновь образованного помещения


 - стена с дверью

 - стена с окном


 - колонна

Н-0004; 101, 1 - номер помещения

3.15 - линейный размер

 - перегородка

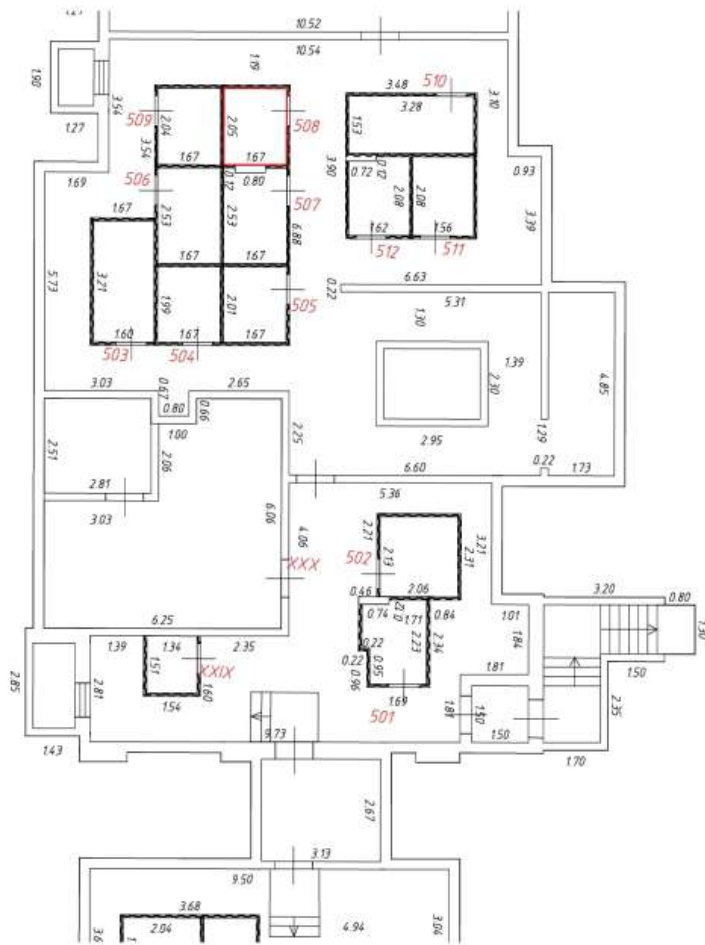
 - приямок

 - лестница

Масштаб: 1:200

Фрагмент плана этажа

Подвал 5 подъезд



Условные обозначения:

— — — — — часть границы вновь образованного помещения

- стена с дверью

- стена с окном

- колонна

Н-0004; 101; 1 - номер помещения

3.15 - линейный размер

- перегородка

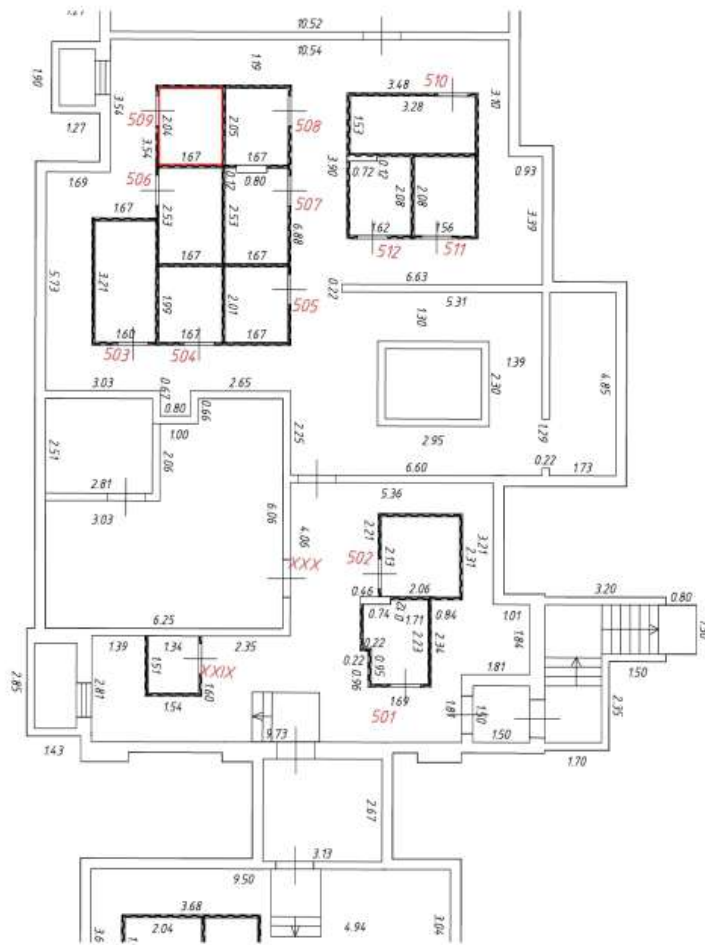
- ниша

- лестница

Масштаб: 1:200

Фрагмент плана этажа

Подвал
5 подъезд



Условные обозначения:

— — — — — часть границы вновь образованного помещения

▬ — стена с дверью

▬ — стена с окном

▬ — колонна

Н-0004, 101, 1 — номер помещения

3.15 — линейный размер

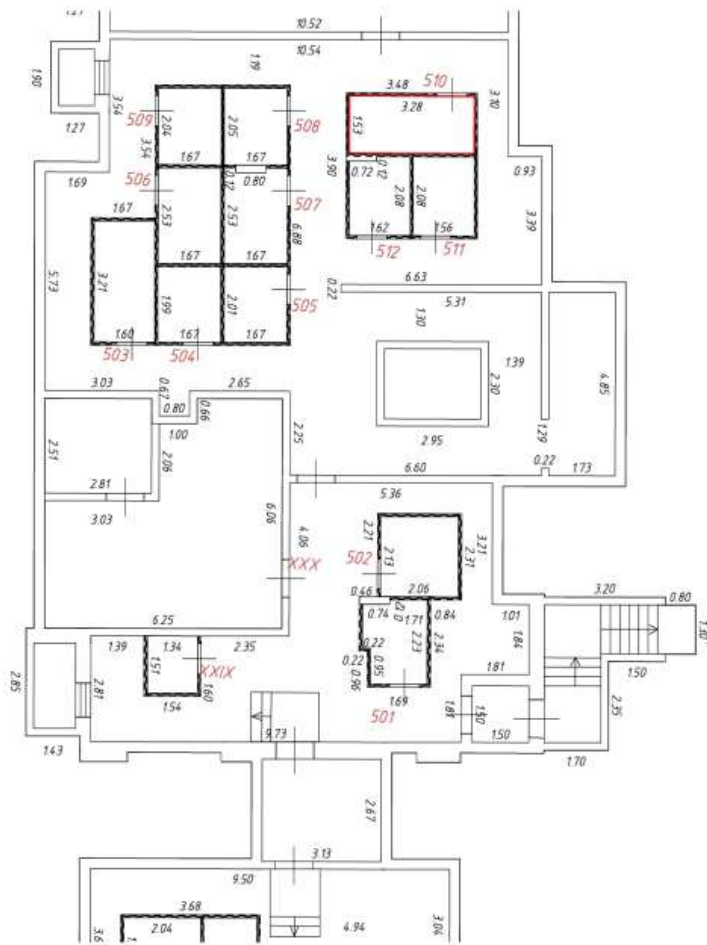
▬ — перегородка

▬ — приямок

▬ — лестница


Фрагмент плана этажа


Подвал
5 подъезд




Условные обозначения:

— — — — — - часть границы вновь образованного помещения


 - стена с дверью

 - стена с окном

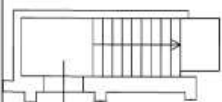
 - колонна

Н-0004; 101, 1 - номер помещения

3.15 - линейный размер

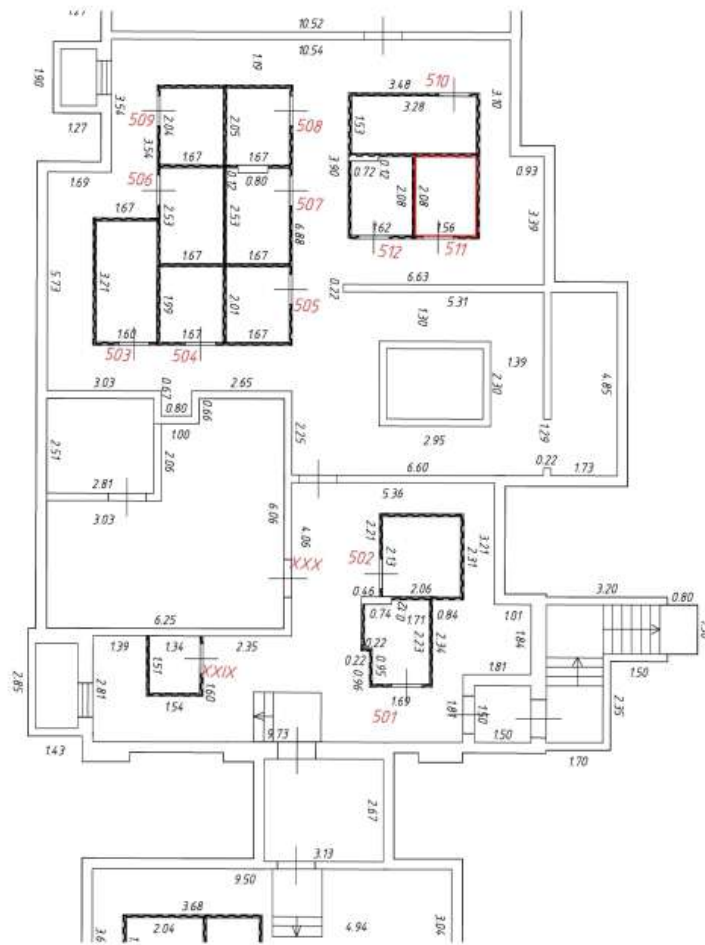
 - перегородка

 - приток

 - лестница

Фрагмент плана этажа

Подвал
5 подъезд



Условные обозначения:

— — — — — часть границы вновь образованного помещения

▬ — стена с дверью

▬ — стена с окном

▬ — колонна

Н-0004; 101, 1 — номер помещения

3.15 — линейный размер

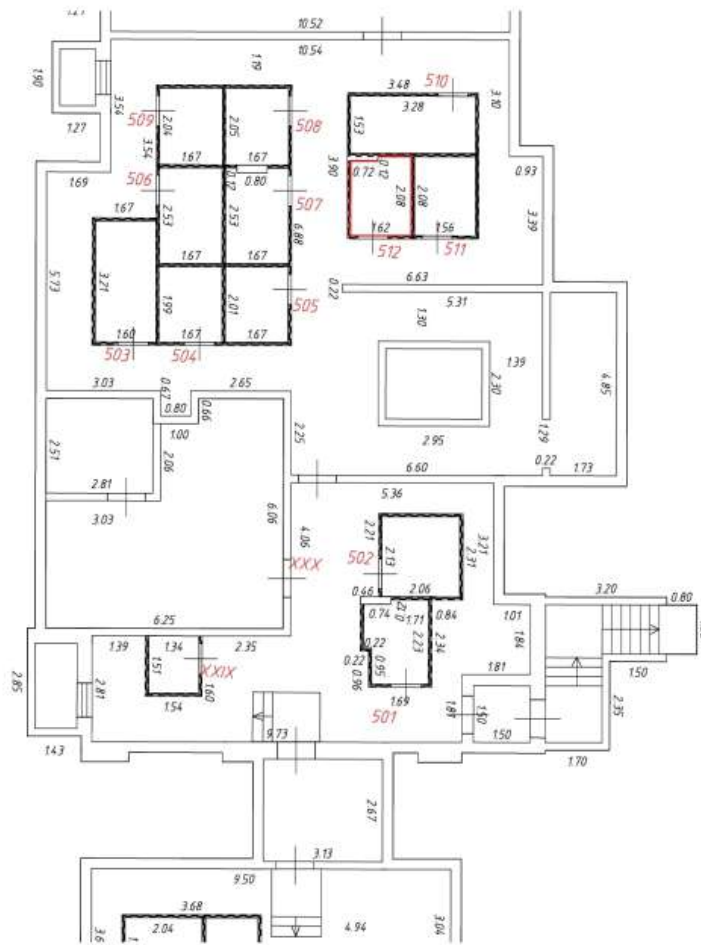
▬ — перегородка

▬ — приямок

▬ — лестница

Фрагмент плана этажа

Подвал 5 подъезд



Условные обозначения:

— — — — — часть границы вновь образованного помещения

- стена с дверью

- стена с окном

- колонна

Н-0004; 101, 1 - номер помещения

3.15 - линейный размер

- перегородка

- приямок

- лестница

Масштаб: 1:200

Фрагмент плана этажа

Подвал 6 подъезд



Условные обозначения:

— — — — — - часть границы вновь образованного помещения

- стена с дверью

- стена с окном

- колонна

Н-0004; 101, 1 - номер помещения

3.15 - линейный размер

- перегородка

- выступ

- лестница

Масштаб: 1:200

Фрагмент плана этажа

Подвал 6 подъезд



Условные обозначения:

— — — — — часть границы вновь образованного помещения

— стена с дверью

— стена с окном

— колонна

Н-0004; 101; 1 — номер помещения

3.15 — линейный размер

— перегородка

— приямок

— лестница

Масштаб: 1:200


Фрагмент плана этажа


Подвал 6 подъезд




Условные обозначения:

— — — — — - часть границы вновь образованного помещения


 - стена с дверью

 - стена с окном

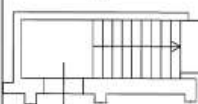
 - колонна

Н-0004, 101, 1 - номер помещения

3.15 - линейный размер

 - перегородка

 - приямок

 - лестница

Масштаб: 1:200

Фрагмент плана этажа

Подвал 6 подъезд



Условные обозначения:

— — — — — - часть границы вновь образованного помещения

- стена с дверью

- стена с окном

- колонна

H-0004, 101, 1 - номер помещения

3.15 - линейный размер

- перегородка

- приток

- лестница

Масштаб: 1:200


Фрагмент плана этажа


Подвал 6 подъезд




Условные обозначения:

— — — — — - часть границы вновь образованного помещения


 - стена с дверью

 - стена с окном

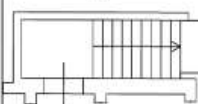
 - колонна

Н-0004, 101, 1 - номер помещения

3.15 - линейный размер

 - перегородка

 - проем

 - лестница

Масштаб: 1:200

Фрагмент плана этажа

Подвал
6 подъезд



Условные обозначения:

— — — — — часть границы вновь образованного помещения

— стена с дверью

— стена с окном

— колонна

H-0004; 101, 1 — номер помещения

3.15 — линейный размер

— перегородка

— ниша

— лестница

Масштаб: 1:200

Фрагмент плана этажа

Подвал 6 подъезд



Условные обозначения:

— — — — — часть границы вновь образованного помещения

— стена с дверью

— стена с окном

— колонна

H-0004; 101,1 — номер помещения

3.15 — линейный размер

— перегородка

— приямок

— лестница

Масштаб: 1:200


Фрагмент плана этажа


Подвал 6 подъезд




Условные обозначения:

— — — — — - часть границы вновь образованного помещения


 - стена с дверью

 - стена с окном

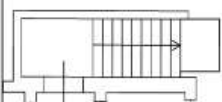
 - колонна

Н-0004; 101; 1 - номер помещения

3.15 - линейный размер

 - перегородка

 - ниша

 - лестница

Масштаб: 1:200


Фрагмент плана этажа


Подвал 6 подъезд




Условные обозначения:

— — — — — часть границы вновь образованного помещения


 - стена с дверью

 - стена с окном


 - колонна

Н-0004; 101, 1 - номер помещения

3.15 - линейный размер

 - перегородка

 - приямок

 - лестница

Масштаб: 1:200

Фрагмент плана этажа

Подвал 6 подъезд



Условные обозначения:

— — — — — - часть границы вновь образованного помещения

- стена с дверью

- стена с окном

- колонна

H-0004, 101, 1 - номер помещения

3.15 - линейный размер

— — — — — - перегородка

- прямой

- лестница

Масштаб: 1:200

Фрагмент плана этажа

Подвал 6 подъезд



Условные обозначения:

— — — — — - часть границы вновь образованного помещения

- стена с дверью

- стена с окном

- колонна

Н-0004; 101.1 - номер помещения

3.15 - линейный размер

— — — — — - перегородка

- приямок

- лестница

Масштаб: 1:200

Фрагмент плана этажа

Подвал 6 подъезд



Условные обозначения:

— — — — — часть границы вновь образованного помещения

- стена с дверью

- стена с окном

- колонна

Н-0004, 101, 1 - номер помещения

3.15 - линейный размер

- перегородка

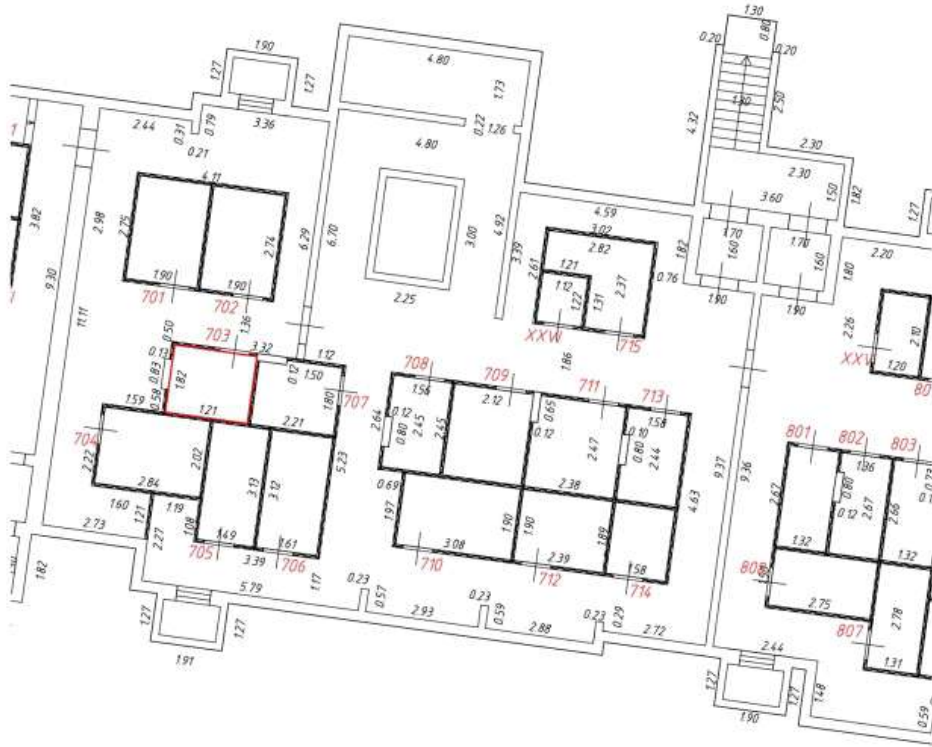
- ниша

- лестница

Масштаб: 1:200

Фрагмент плана этажа

Подвал
7 подъезд



Условные обозначения:

— — — — — часть границы вновь образованного помещения

— — — — — стена с дверью

— — — — — стена с окном

— — — — — колонна

Н-0004; 101, 1 — номер помещения

3.15 — линейный размер

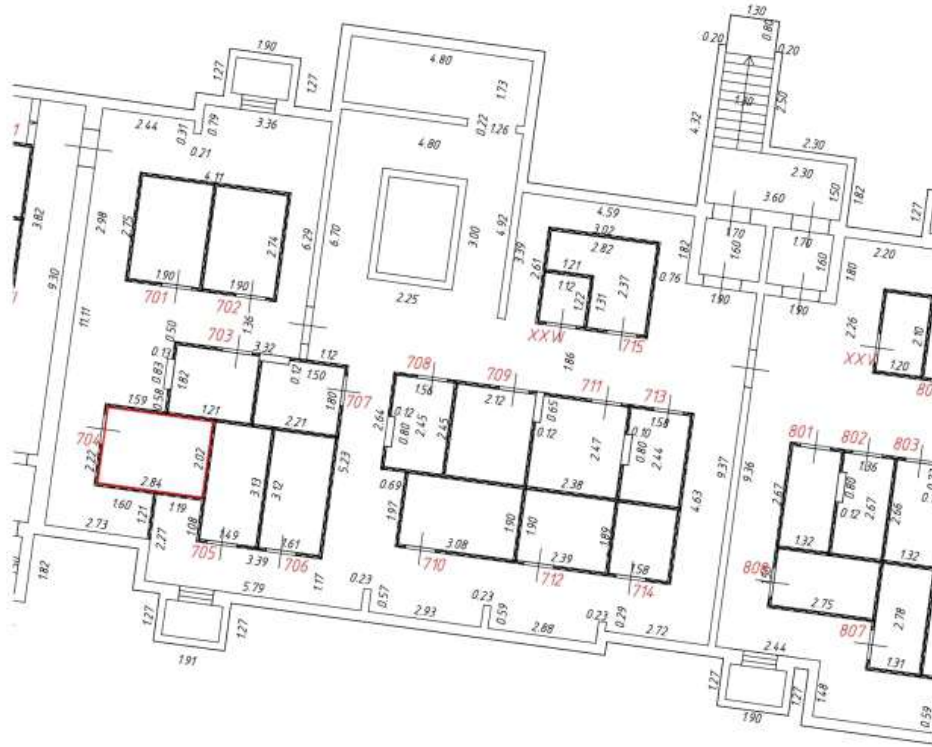
— — — — — перегородка

— — — — — приямок

— — — — — лестница


Фрагмент плана этажа


Подвал
7 подъезд




Условные обозначения:

— — — — — - часть границы вновь образованного помещения


 - стена с дверью

 - стена с окном

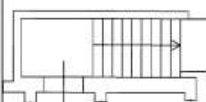
 - колонна

Н-0004; 101, 1 - номер помещения

3.15 - линейный размер

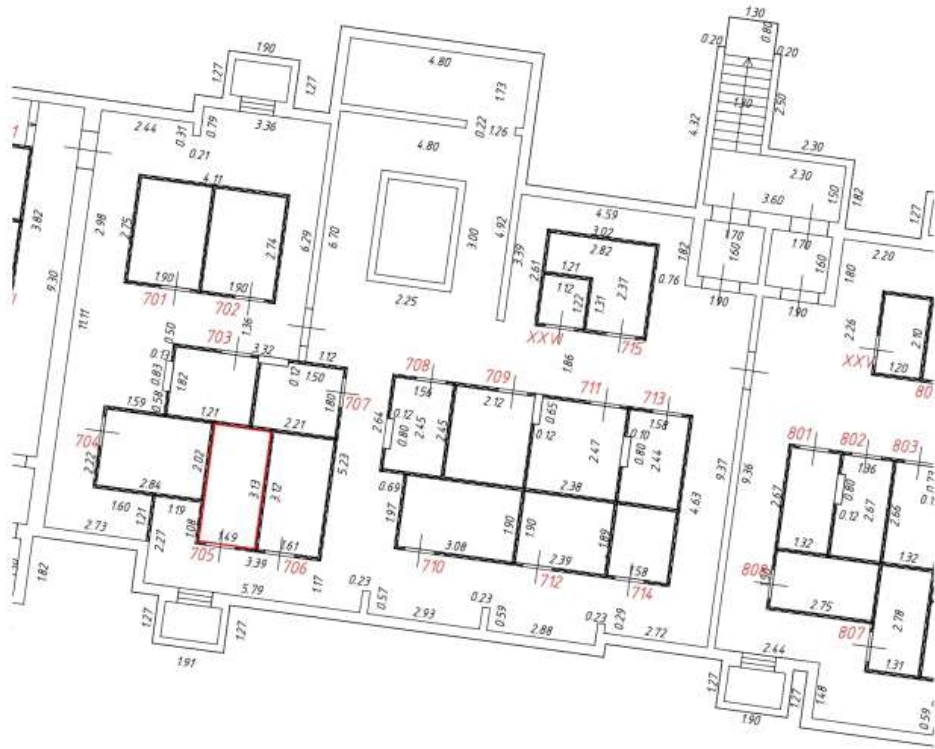
 - перегородка

 - приямок

 - лестница

Фрагмент плана этажа

Подвал
7 подъезд



Условные обозначения:

— — — — — - часть границы вновь образованного помещения

- стена с дверью

- стена с окном

- колонна

Н-0004; 101,1 - номер помещения

3.15 - линейный размер

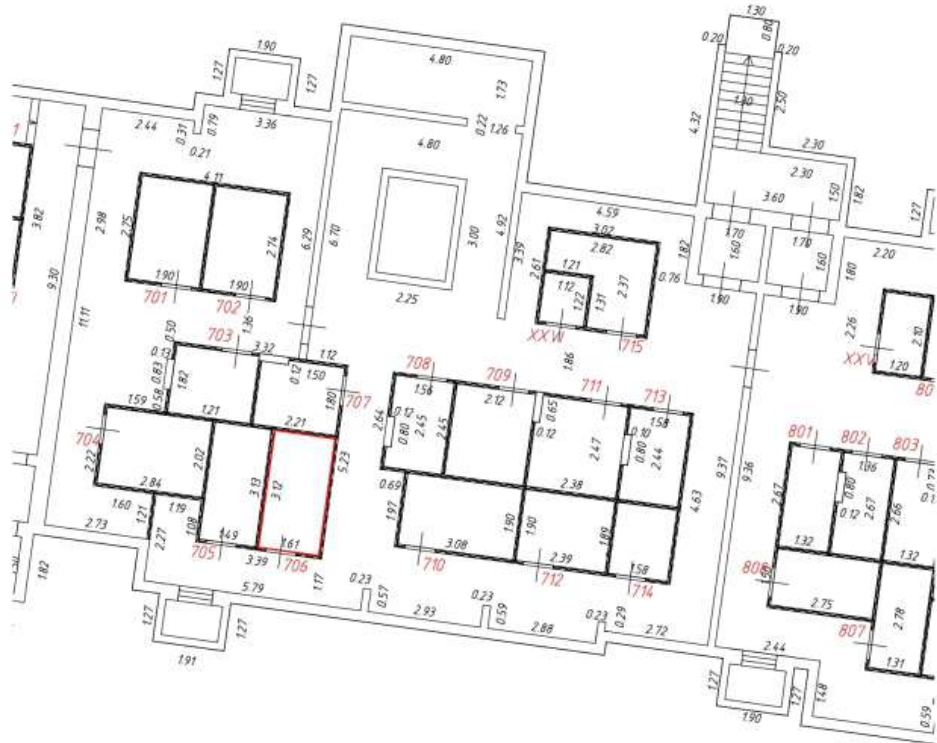
- перегородка

- приямок

- лестница


Фрагмент плана этажа


Подвал
7 подъезд




Условные обозначения:

— — — — — - часть границы вновь образованного помещения

 - стена с дверью

 - стена с окном

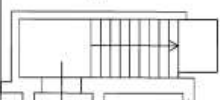
 - колонна

И-0004; 101,1 - номер помещения

3.15 - линейный размер

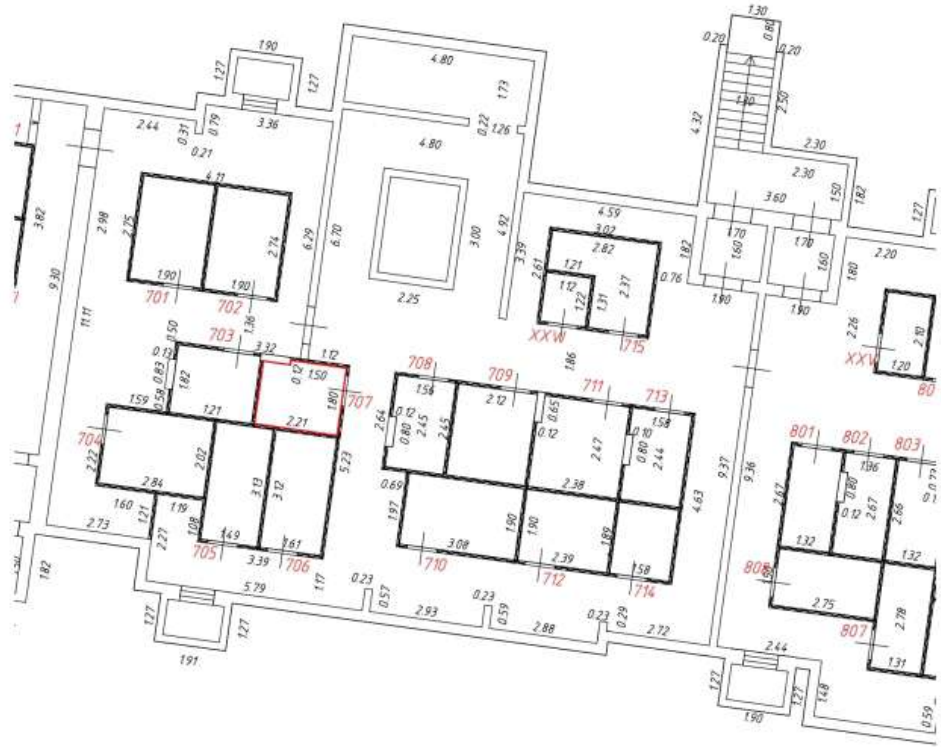
— — — — — - перегородка

 - приямок

 - лестница

Фрагмент плана этажа

Подвал
7 подъезд



Условные обозначения:

— — — — — - часть границы вновь образованного помещения

- стена с дверью

- стена с окном

- колонна

Н-0004; 101, I - номер помещения

3.15 - линейный размер

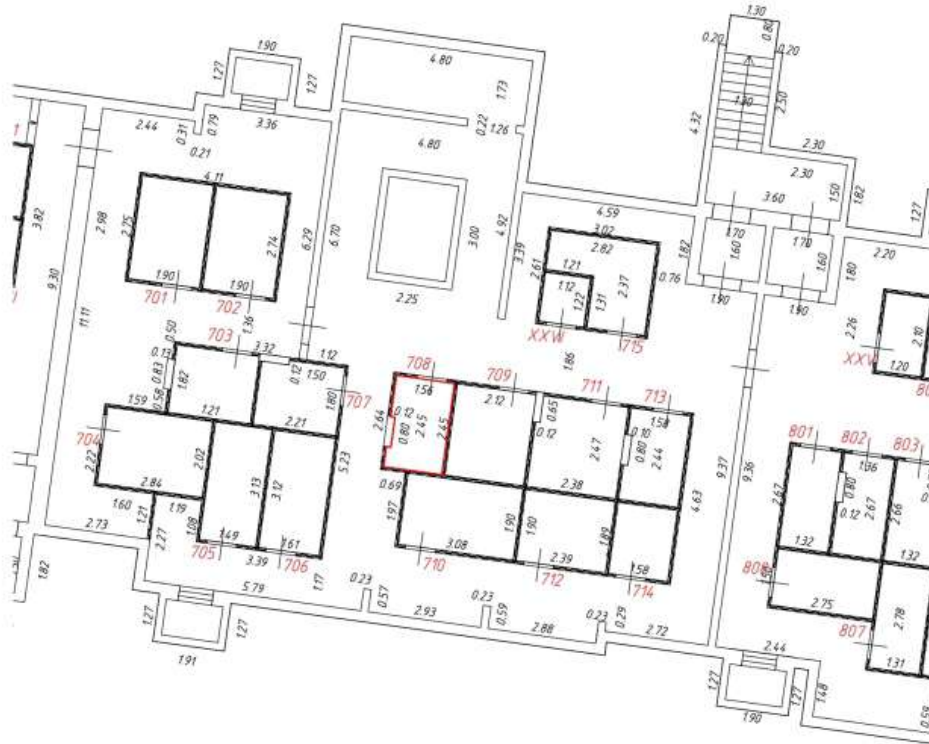
- перегородка

- ниша

- лестница

Фрагмент плана этажа

Подвал
7 подъезд



Условные обозначения:

— — — — — - часть границы вновь образованного помещения

- стена с дверью

- стена с окном

- колонна

Н-0004; 101,1 - номер помещения

3.15 - линейный размер

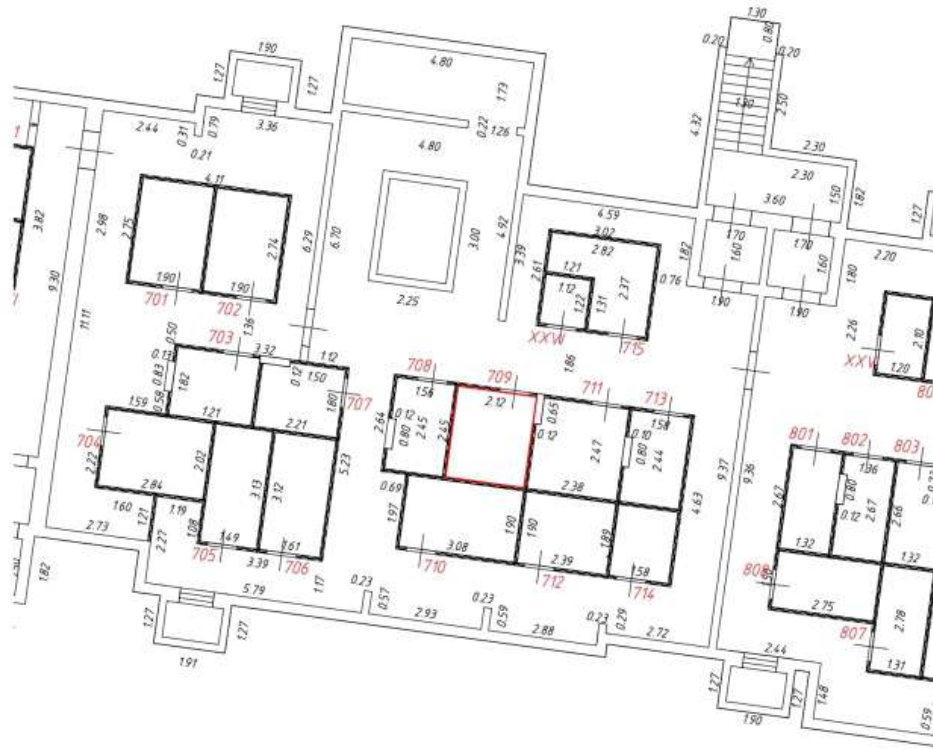
- перегородка

- приямок

- лестница


Фрагмент плана этажа


Подвал
7 подъезд




Условные обозначения:

— — — — — - часть границы вновь образованного помещения


 - стена с дверью

 - стена с окном


 - колонна

Н-0004; 701, 1 - номер помещения

3.15 - линейный размер

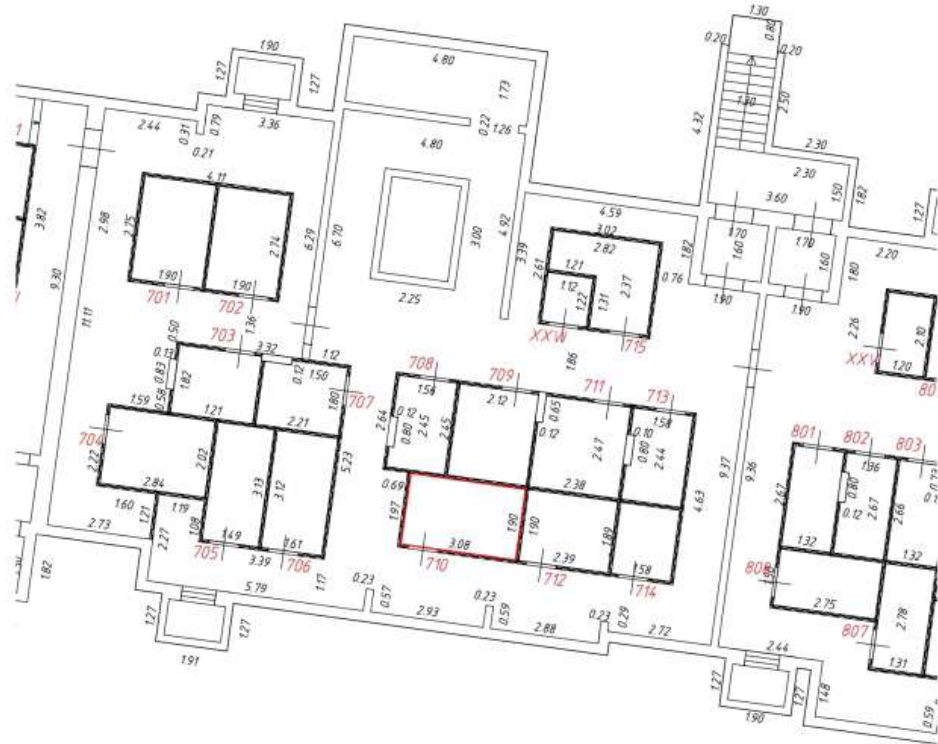
 - перегородка

 - приямок


 - лестница

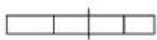
Фрагмент плана этажа


Подвал 7 подъезд




Условные обозначения:

 - часть границы вновь образованного помещения


 - стена с дверью

 - стена с окном

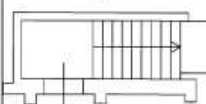
 - колонна

Н-0004; 101.1 - номер помещения

3.15 - линейный размер

 - перегородка

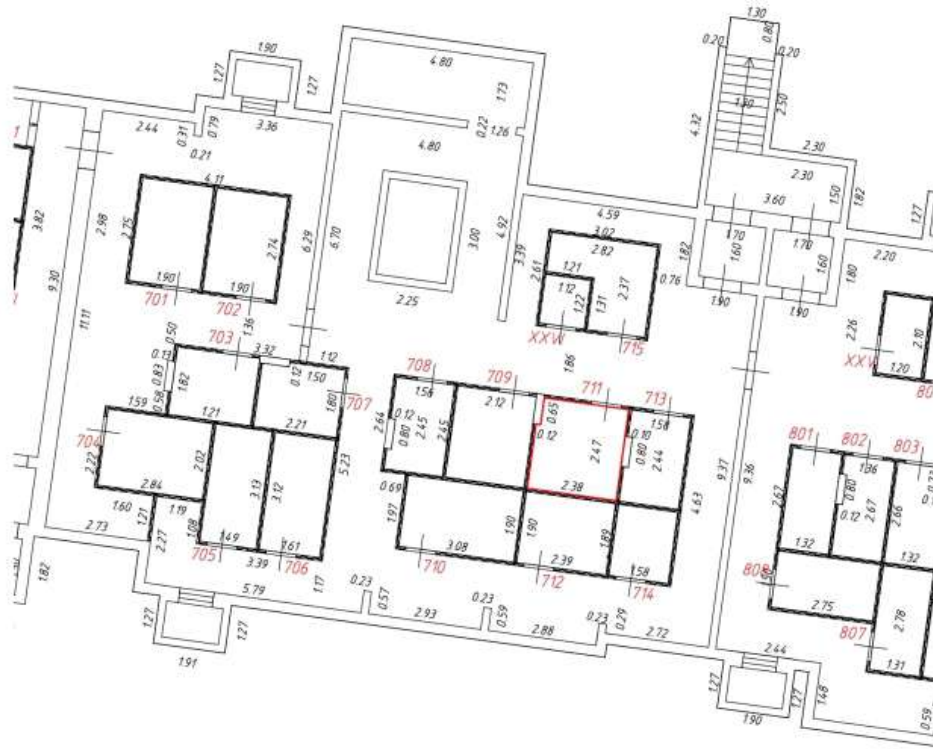
 - приямок

 - лестница

Масштаб: 1:200


Фрагмент плана этажа


Подвал 7 подъезд




Условные обозначения:

— — — — — часть границы вновь образованного помещения

 — стена с дверью

 — стена с окном

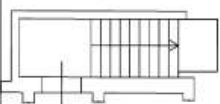
 — колонна

И-0004; 101, 1 — номер помещения

3.15 — линейный размер

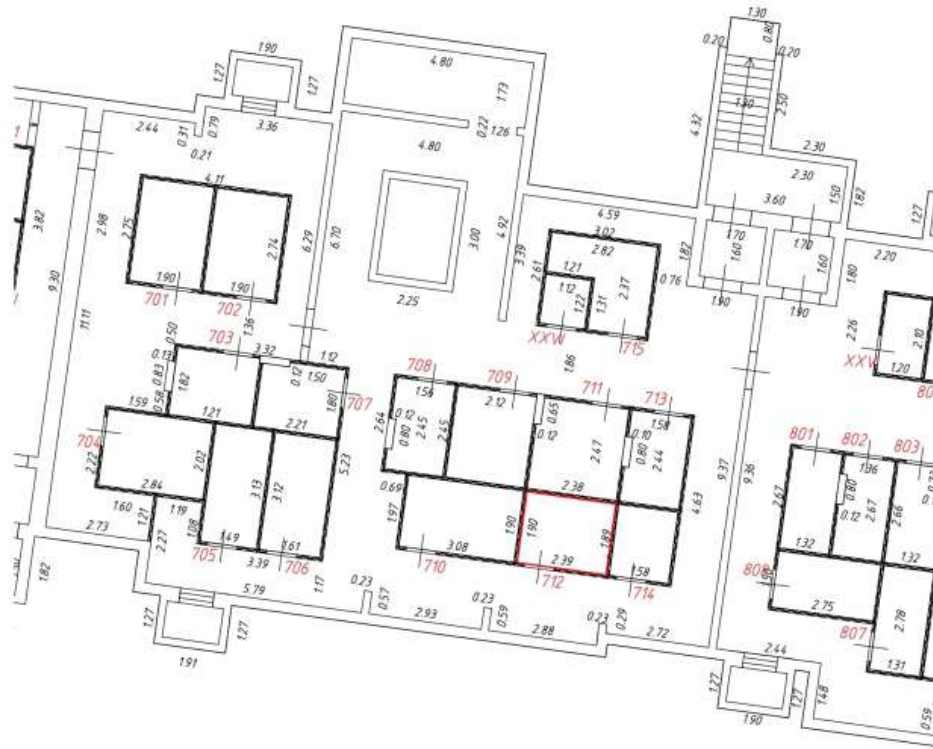
— — — — — перегородка

 — приямок

 — лестница


Фрагмент плана этажа


Подвал 7 подъезд




Условные обозначения:

— — — — — часть границы вновь образованного помещения

 - стена с дверью

 - стена с окном

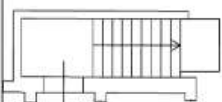
 - колонна

Н-0004; 101, 1 - номер помещения

3.15 - линейный размер

— — — — — перегородка

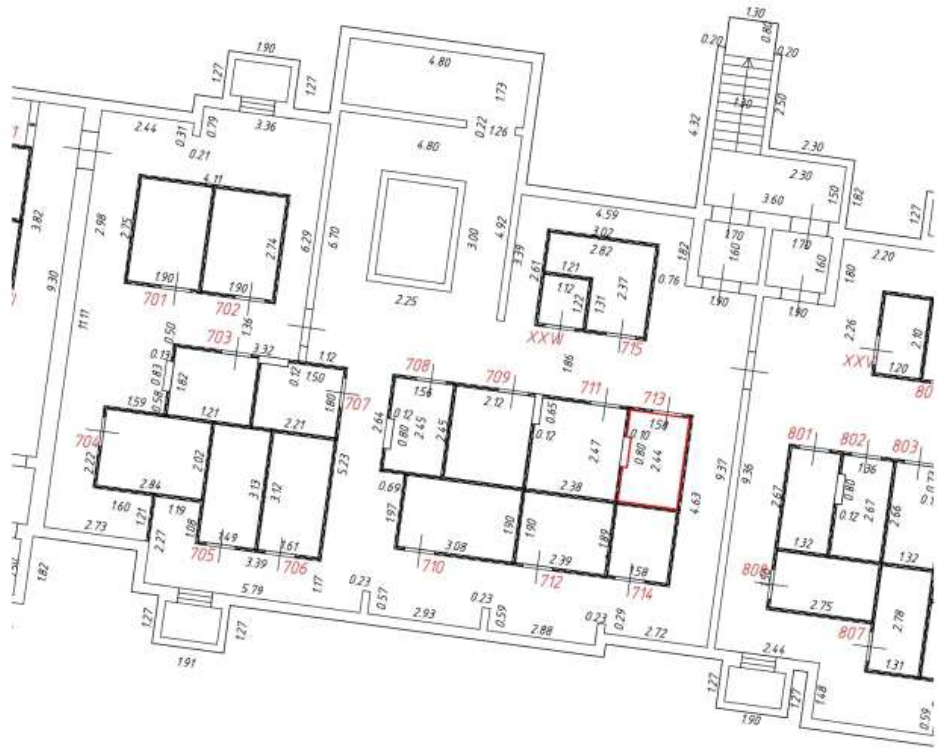
 - ниша

 - лестница

Масштаб: 1:200


Фрагмент плана этажа


Подвал
7 подъезд




Условные обозначения:

— — — — — часть границы вновь образованного помещения

 - стена с дверью

 - стена с окном

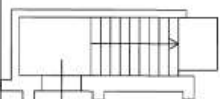
 - колонна

Н-0004; 701.1 - номер помещения

3.15 - линейный размер

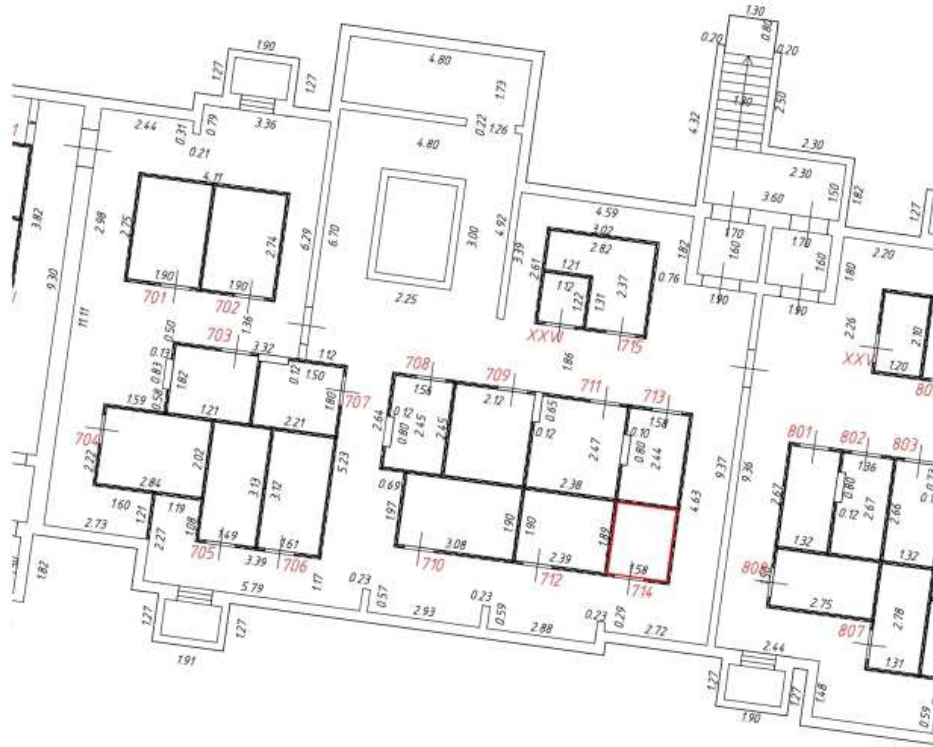
— — — — — перегородка

 - приямок

 - лестница

Фрагмент плана этажа

Подвал 7 подъезд



Условные обозначения:

— — — — — - часть границы вновь образованного помещения

- стена с дверью

- стена с окном

- колонна

И-0004; 101,1 - номер помещения

3.15 - линейный размер

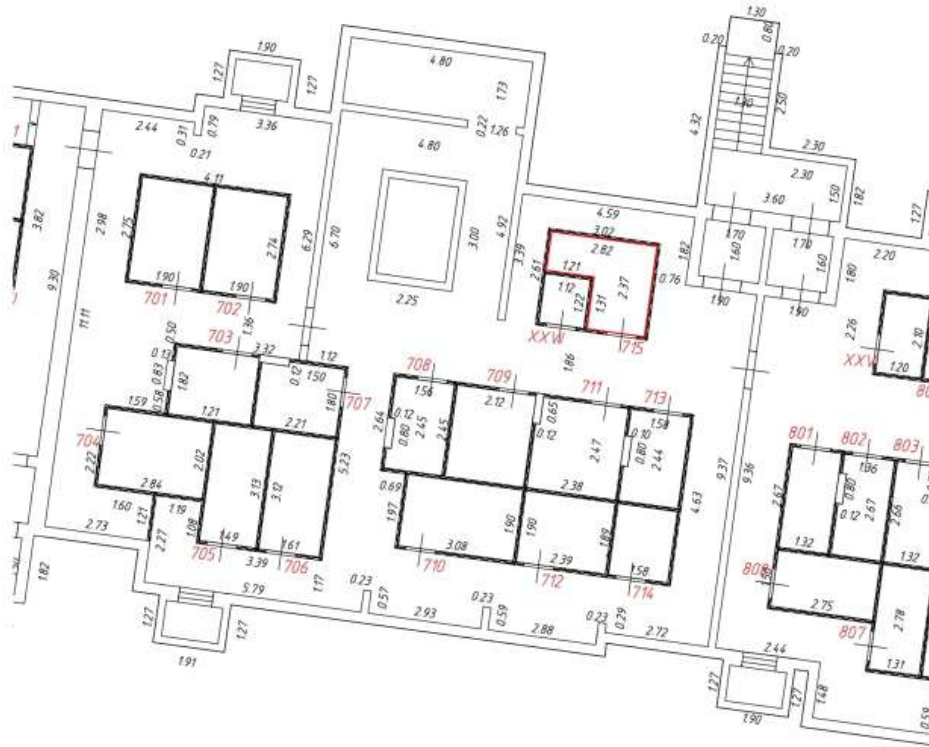
— — — — — - перегородка

- приямок

- лестница

Фрагмент плана этажа

Подвал
7 подъезд



Условные обозначения:

— — — — — часть границы вновь образованного помещения

▬ — стена с дверью

▬ — стена с окном

□ — колонна

И-0004; 701, I — номер помещения

3.15 — линейный размер

▬ — перегородка

▭ — приямок

▭ — лестница

Фрагмент плана этажа

Подвал
8 подъезд



Условные обозначения:

— — часть границы вновь образованного помещения

— — стена с дверью

— — стена с окном

— — колонна

H-0004; 101,1 — номер помещения

3.15 — линейный размер

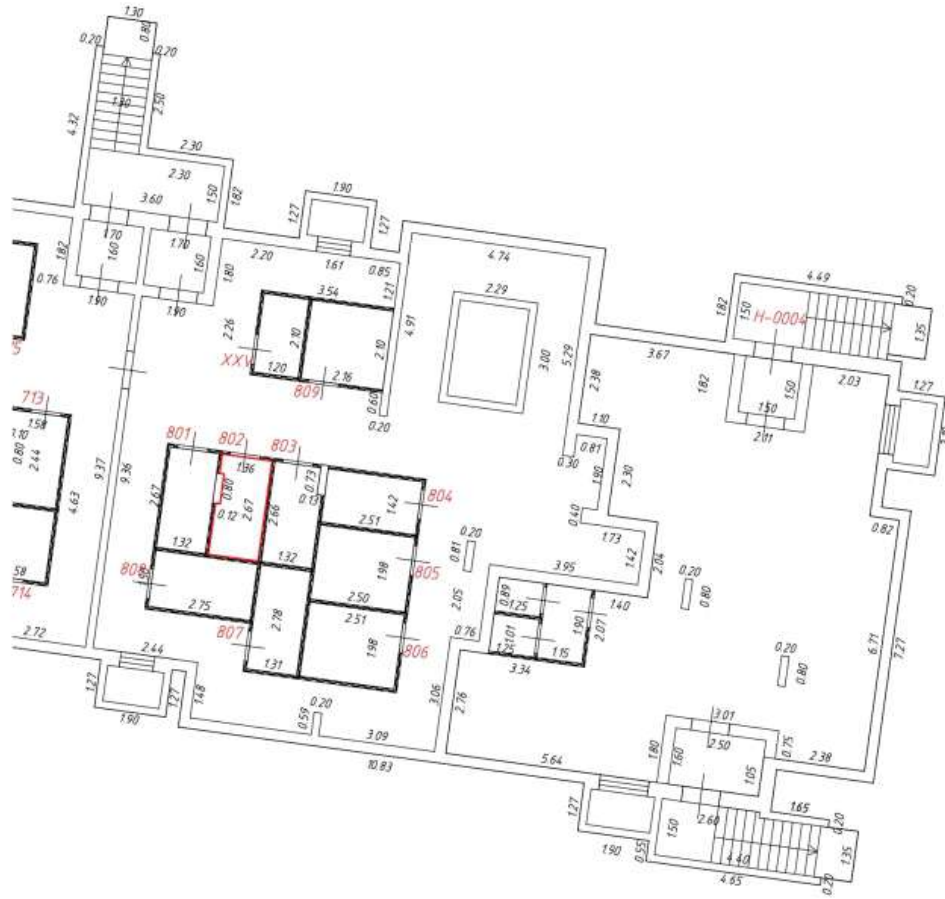
— — перегородка

— — приямок

— — лестница


Фрагмент плана этажа


Подвал
8 подъезд




Условные обозначения:

— — — — — - часть границы вновь образованного помещения


 - стена с дверью

 - стена с окном

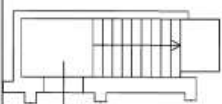
 - колонна

H-0004; 101, 1 - номер помещения

3.15 - линейный размер

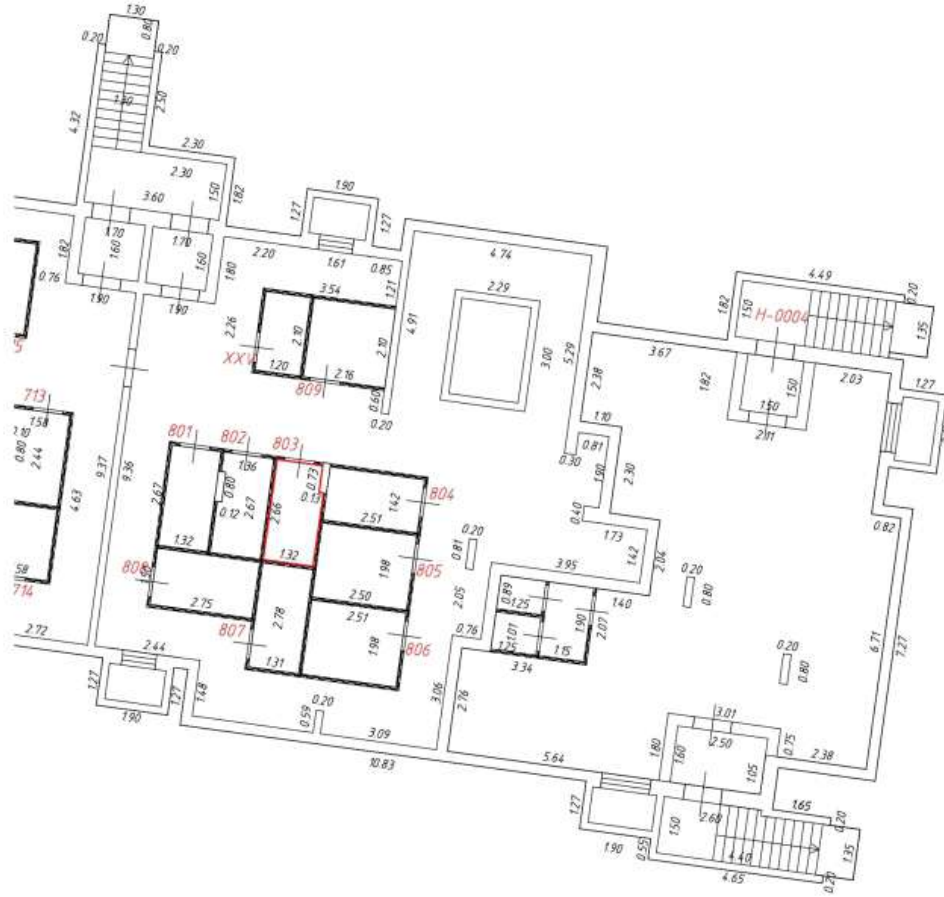
 - перегородка

 - приямок

 - лестница

Фрагмент плана этажа

Подвал
8 подъезд



Условные обозначения:

— — — — — часть границы вновь образованного помещения

▬ — — — — — стена с дверью

▬ — — — — — стена с окном

□ — — — — — колонна

Н-0004; 101; 1 — номер помещения

3.15 — линейный размер

— — — — — перегородка

▭ — — — — — приямок

▭ — — — — — лестница

Фрагмент плана этажа

Подвал
8 подъезд



Условные обозначения:

— — — — — часть границы вновь образованного помещения

▬▬▬▬▬ — стена с дверью

▬▬▬▬▬ — стена с окном

▬ — колонна

H-0004; 101; 1 — номер помещения

3.15 — линейный размер

▬▬▬▬▬ — перегородка

▬▬▬▬▬ — приямок

▬▬▬▬▬ — лестница


Фрагмент плана этажа


Подвал
8 подъезд




Условные обозначения:

— — — — — часть границы вновь образованного помещения


 - стена с дверью

 - стена с окном


 - колонна

H-0004; 101; 1 - номер помещения

3.15 - линейный размер

 - перегородка

 - приямок

 - лестница

Масштаб: 1:200

Фрагмент плана этажа

Подвал
8 подъезд



Условные обозначения:

— — — — — часть границы вновь образованного помещения

— — — — — стена с дверью

— — — — — стена с окном

— — — — — колонна

H-0004; 101.1 — номер помещения

3.15 — линейный размер

— — — — — перегородка

— — — — — приямок

— — — — — лестница

Фрагмент плана этажа

Подвал
8 подъезд



Условные обозначения:

— — — — — часть границы вновь образованного помещения

▬ — стена с дверью

▬ — стена с окном

▬ — колонна

Н-0004; 101; 1 — номер помещения

3.15 — линейный размер

▬ — перегородка

▬ — приямок

▬ — лестница

Фрагмент плана этажа

Подвал
8 подъезд

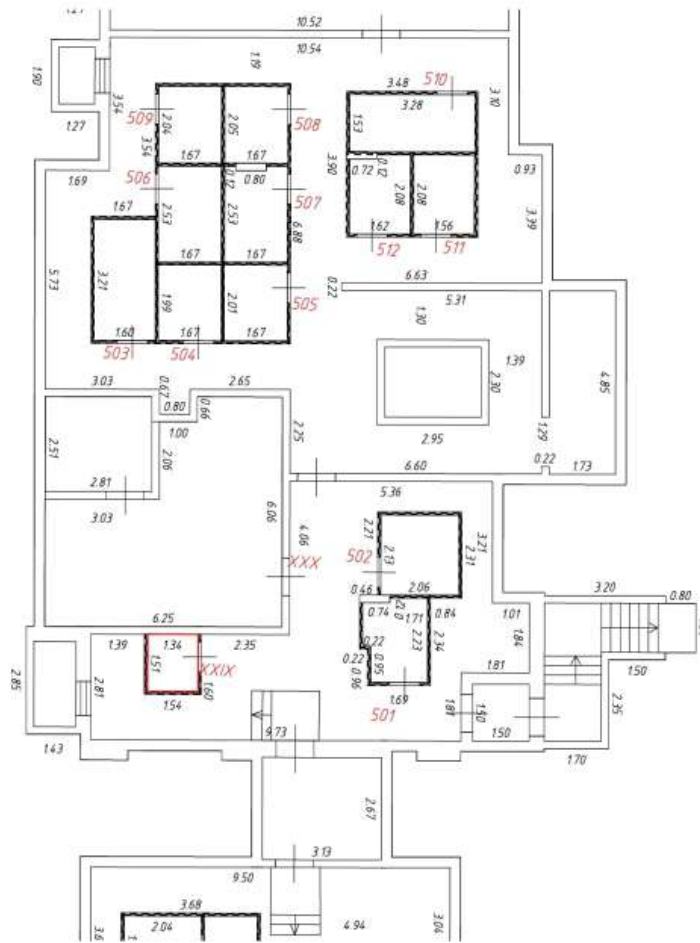


Условные обозначения:

-  - часть границы вновь образованного помещения
-  - стена с дверью
-  - стена с окном
-  - колонна
- H-0004; 101,1 - номер помещения
- 3.15 - линейный размер
-  - перегородка
-  - приямок
-  - лестница

Фрагмент плана этажа

Подвал 5 подъезд



Условные обозначения:

— — — — — - часть границы вновь образованного помещения

- стена с дверью

- стена с окном

- колонна

Н-0004; 101.1 - номер помещения

3.15 - линейный размер

- перегородка

- ниша


- лестница


Фрагмент плана этажа


Подвал
8 подъезд




Условные обозначения:

 - часть границы вновь образованного помещения


 - стена с дверью

 - стена с окном


 - колонна

H-0004; 101, 1 - номер помещения

3.15 - линейный размер

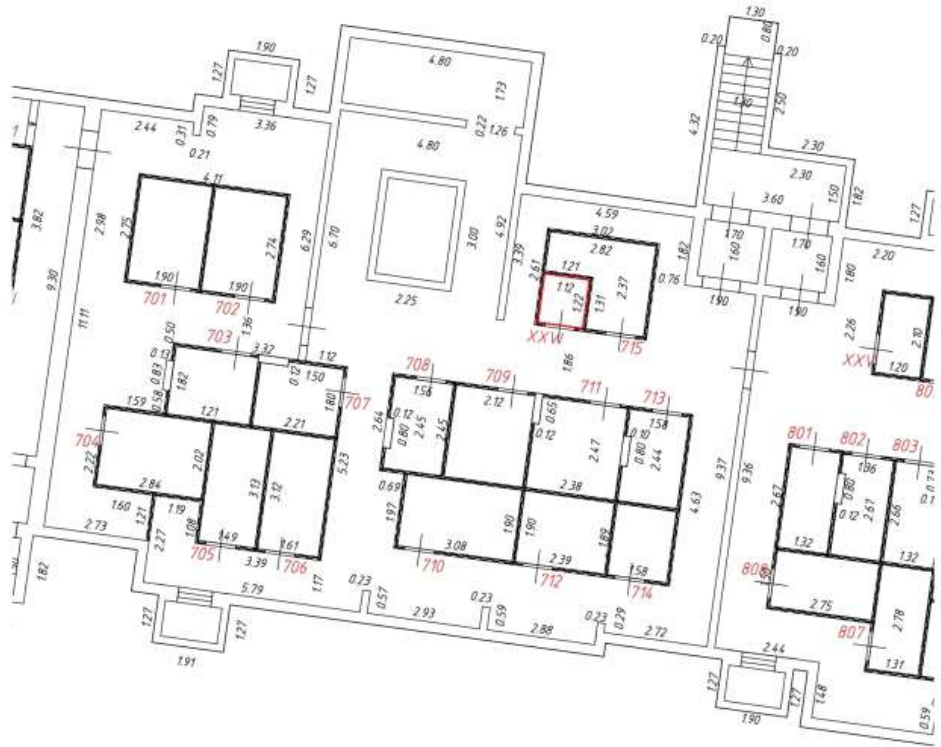
 - перегородка

 - приямок

 - лестница

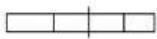
Фрагмент плана этажа


Подвал 7 подъезд




Условные обозначения:

— — — — — - часть границы вновь образованного помещения


 - стена с дверью

 - стена с окном

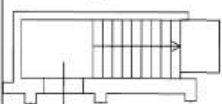
 - колонна

И-0004; 101, 1 - номер помещения

3.15 - линейный размер

 - перегородка

 - приямок

 - лестница


Масштаб: 1:200


Фрагмент плана этажа


Подвал 6 подъезд




Условные обозначения:

 - часть границы вновь образованного помещения


 - стена с дверью

 - стена с окном

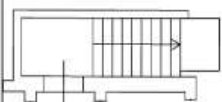
 - колонна

H-0004; 101, 1 - номер помещения

3.15 - линейный размер

 - перегородка

 - приямок

 - лестница

Масштаб: 1:200

Фрагмент плана этажа

Подвал 6 подъезд



Условные обозначения:

— — — — — - часть границы вновь образованного помещения

- стена с дверью

- стена с окном

- колонна

Н-0004, 101, 1 - номер помещения

3.15 - линейный размер

- перегородка

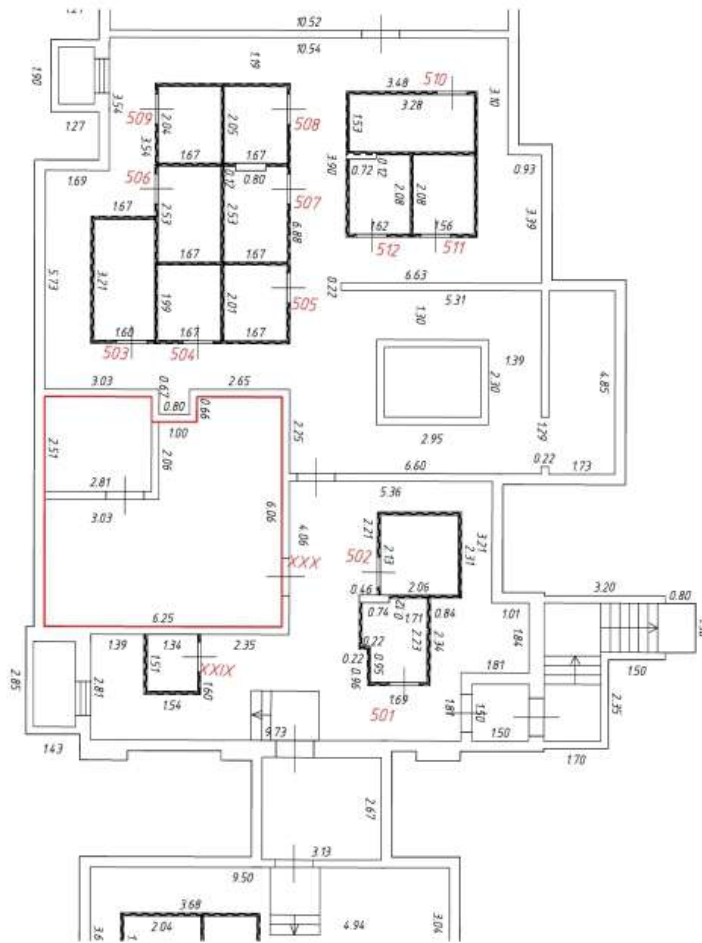
- приямок

- лестница

Масштаб: 1:200

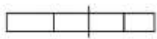
Фрагмент плана этажа


Подвал 5 подъезд




Условные обозначения:

— — — — — - часть границы вновь образованного помещения


 - стена с дверью

 - стена с окном


 - колонна

Н-0004; 701; 1 - номер помещения

3.15 - линейный размер

 - перегородка

 - приямок

 - лестница

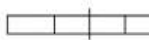
Фрагмент плана этажа


Подвал
4 подъезд




Условные обозначения:

— — — — — - часть границы вновь образованного помещения


 - стена с дверью

 - стена с окном


 - колонна

И-0004; 101,1 - номер помещения

3.15 - линейный размер

 - перегородка

 - приямок

 - лестница

Фрагмент плана этажа

Подвал 3 подъезд



Условные обозначения:

— — — — — часть границы вновь образованного помещения

— стена с дверью

— стена с окном

— колонна

H-0004; 101, I — номер помещения

3.15 — линейный размер

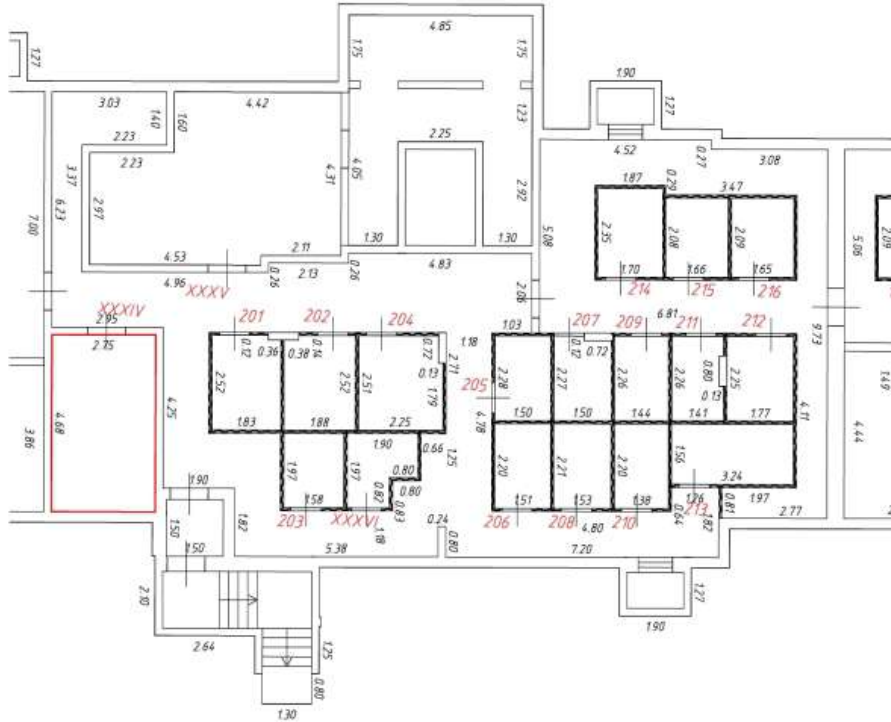
— — — — — перегородка

— выступ


— лестница


Фрагмент плана этажа


Подвал 2 подъезд




Условные обозначения:

 - часть границы вновь образованного помещения


 - стена с дверью

 - стена с окном


 - колонна

Н-0004; 101, 1 - номер помещения

3.15 - линейный размер

 - перегородка

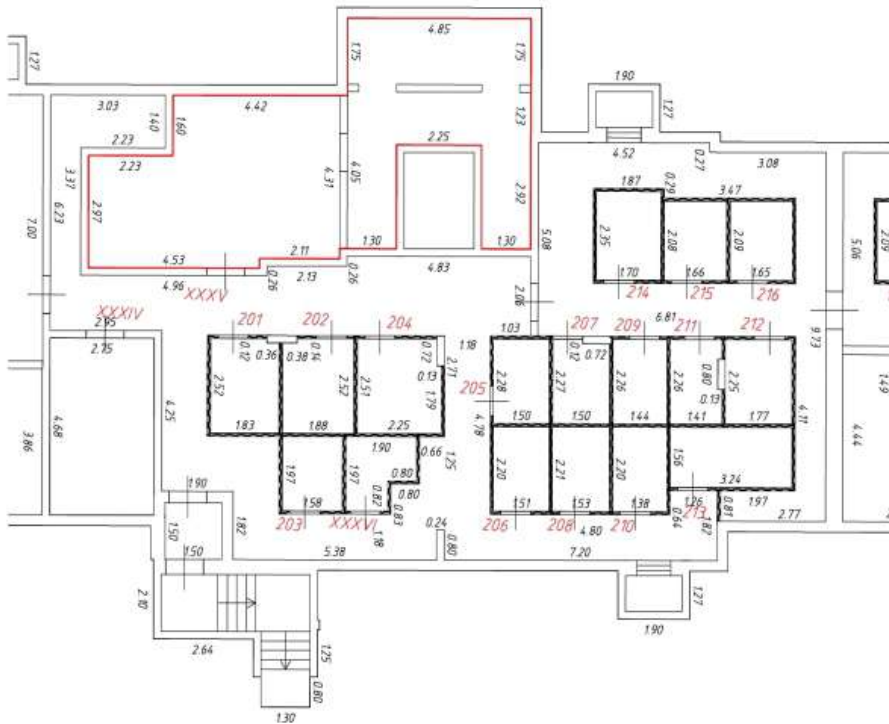
 - приямок

 - лестница

Масштаб: 1:200

Фрагмент плана этажа

Подвал 2 подъезд



Условные обозначения:

— — — — — - часть границы вновь образованного помещения

- стена с дверью

- стена с окном

- колонна

Н-0006, 101, 1 - номер помещения

3.15 - линейный размер

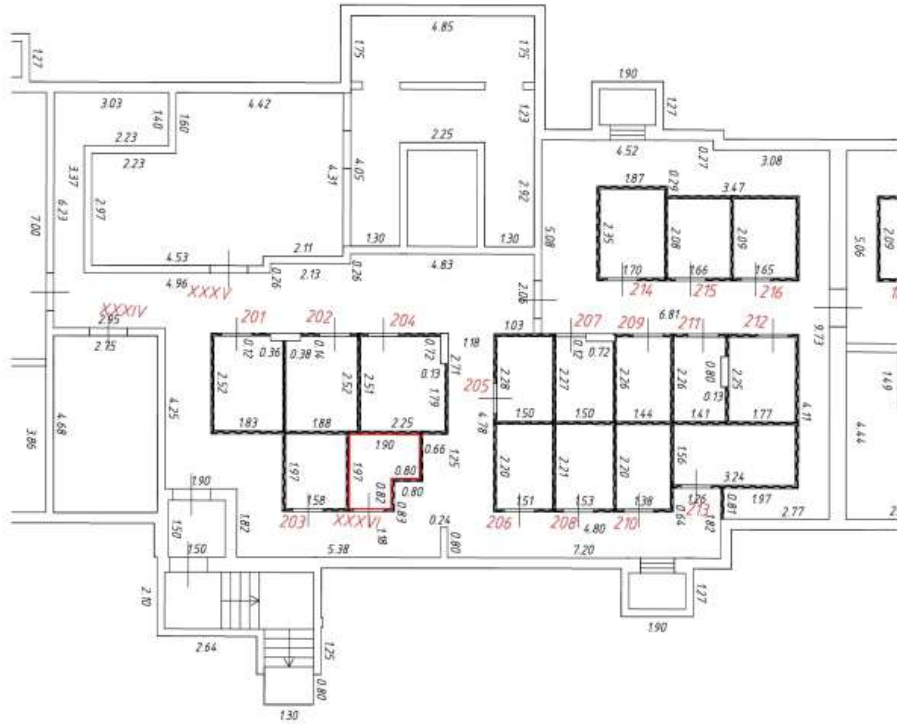
- перегородка

- приямок

- лестница


Фрагмент плана этажа


Подвал 2 подъезд




Условные обозначения:

— — — — — - часть границы вновь образованного помещения

 - стена с дверью

 - стена с окном

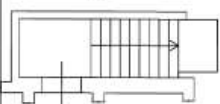
 - колонна

Н-0004; 101, 1 - номер помещения

3.15 - линейный размер

— — — — — - перегородка

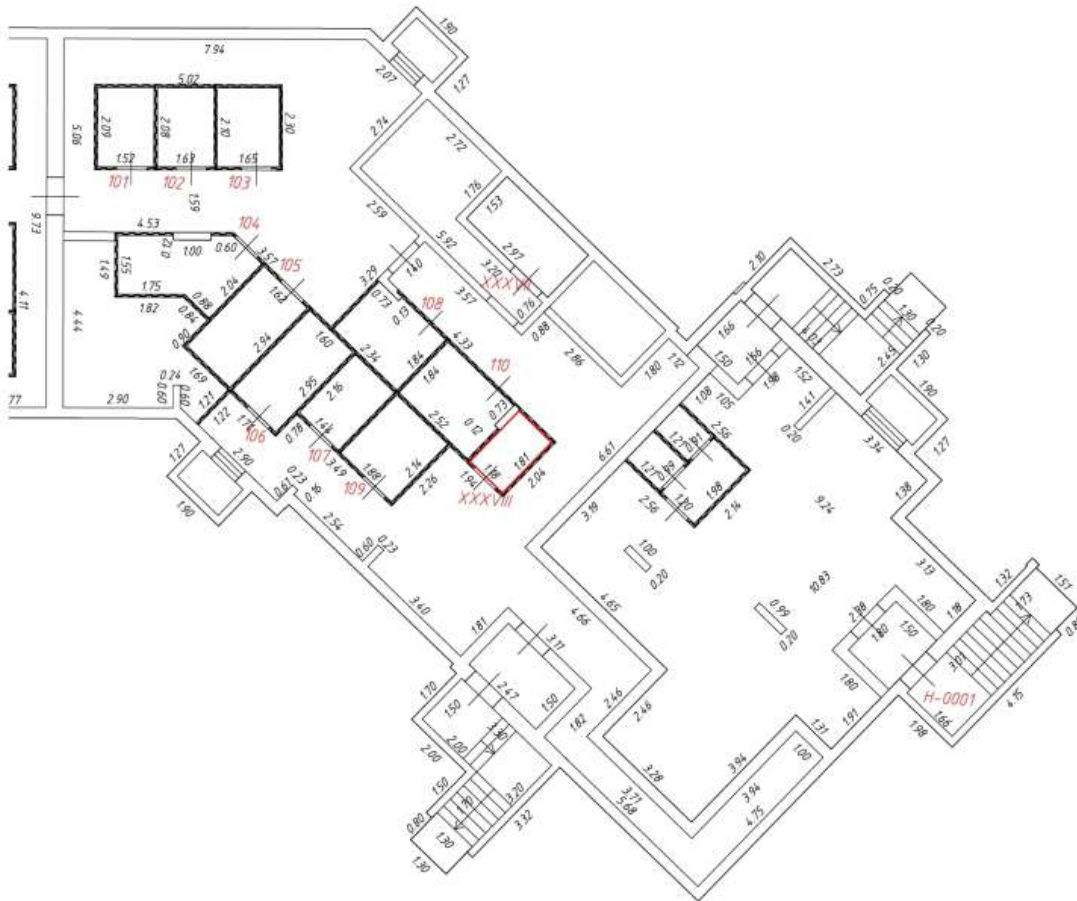
 - приямок

 - лестница

Масштаб: 1:200


Фрагмент плана этажа


Подвал
1 подъезд




Условные обозначения:

— — — — — - часть границы вновь образованного помещения


 - стена с дверью

 - стена с окном


 - колонна

H-0004, 101,1 - номер помещения

3.15 - линейный размер

 - перегородка

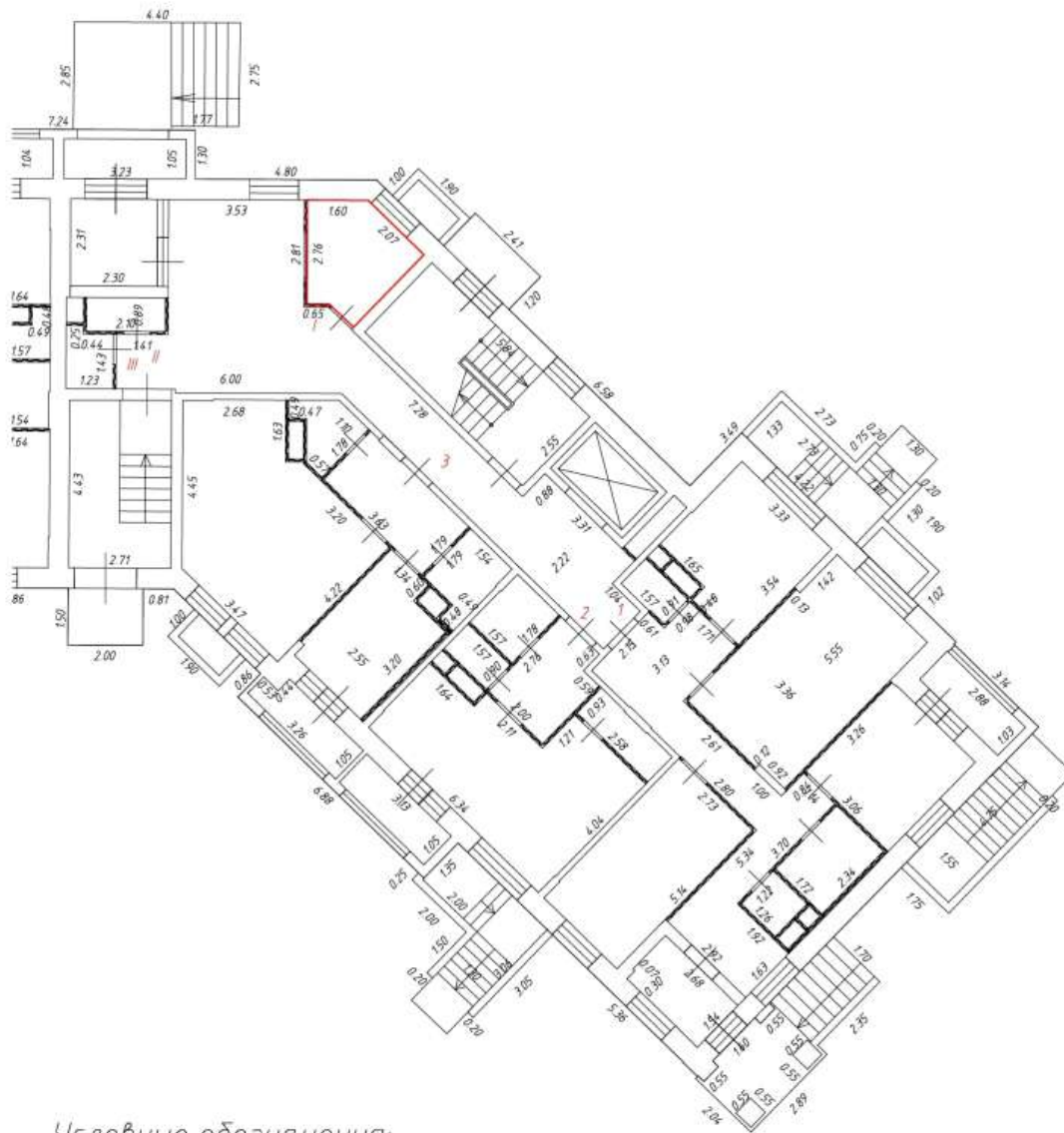
 - приток

 - лестница

Масштаб: 1:200

Фрагмент плана этажа

1 этаж
1 подъезд



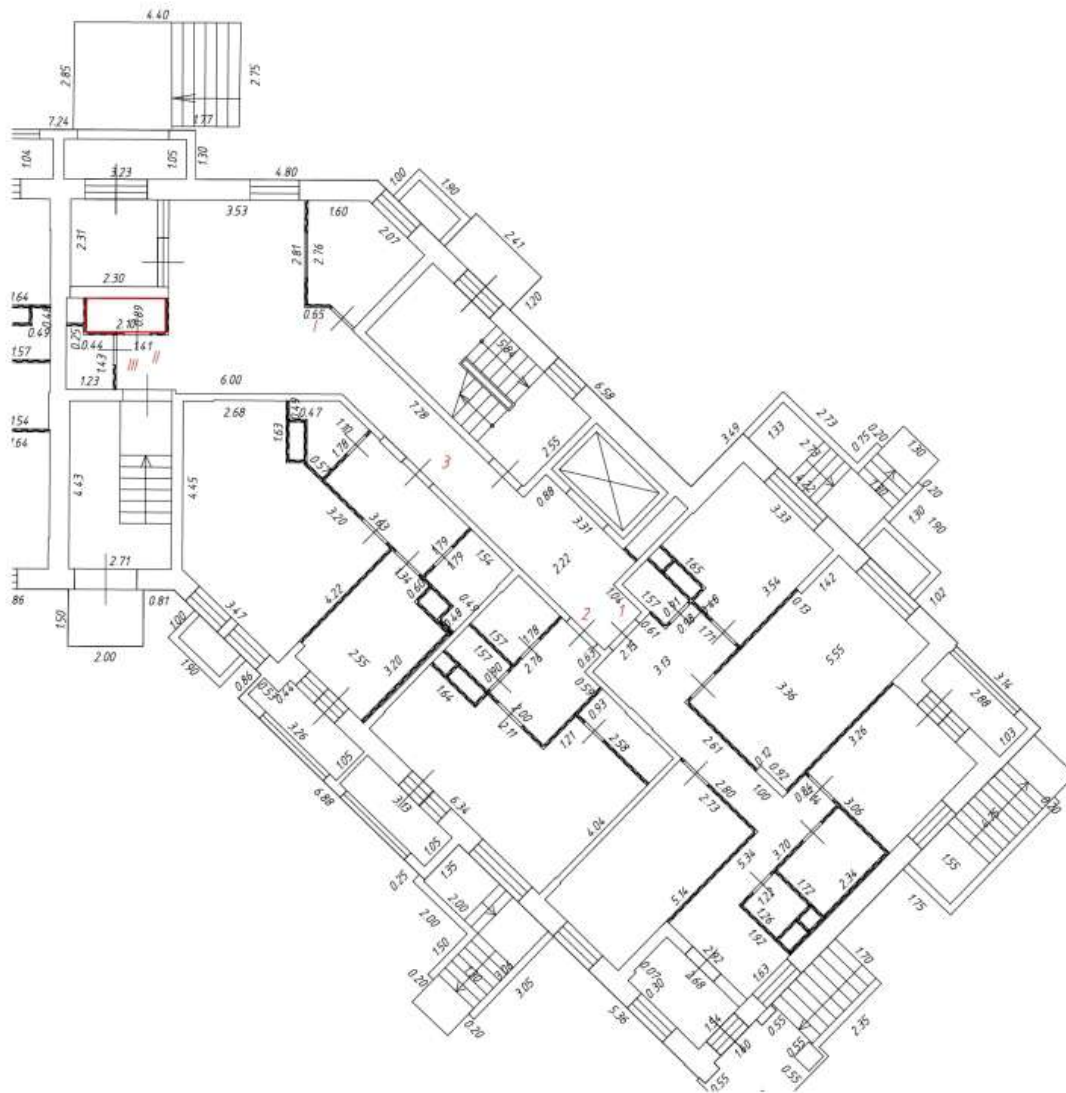
Условные обозначения:

- | | | | |
|--|---|--|------------------------|
| | - часть границы вновь образованного помещения | | - стена с дверью |
| | - номер помещения | | - вентиляционный короб |
| | - линейный размер | | - лоджия |
| | - стена с дверью | | - лоджия |
| | - стена с окном и дверью | | - балкон |
| | - перегородка | | |
| | - лоджия | | |
| | - лифт | | |
| | - лестница | | |

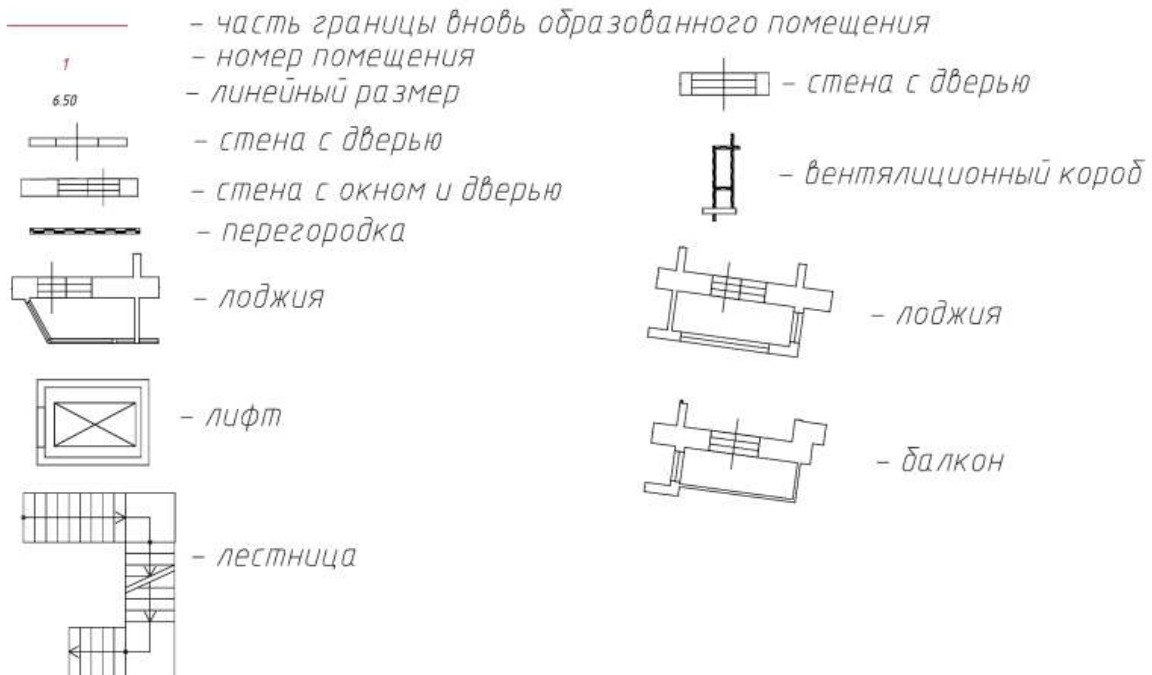
Масштаб: 1:200

Фрагмент плана этажа

1 этаж
1 подъезд



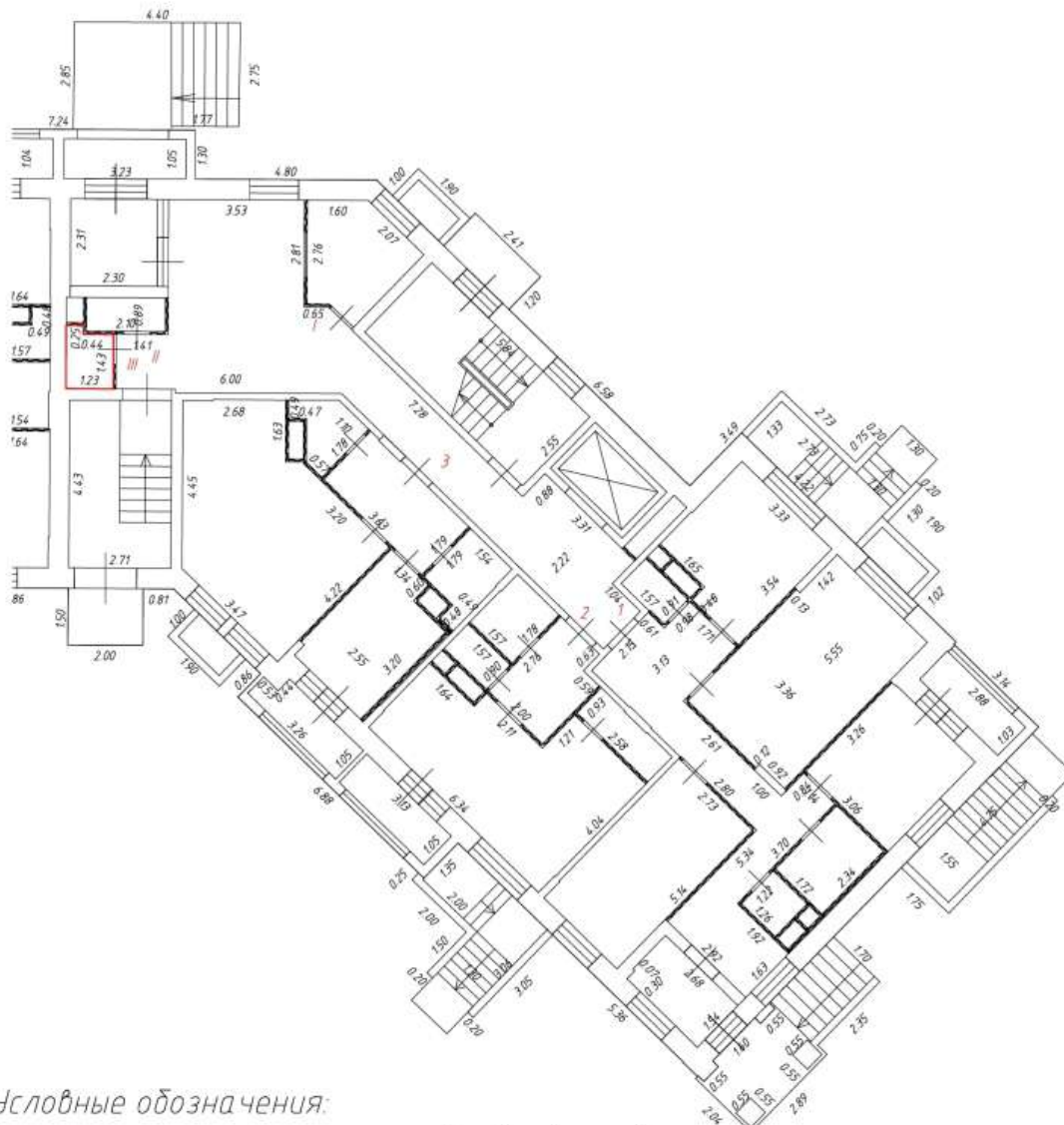
Условные обозначения:








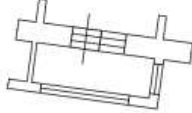

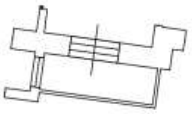
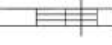

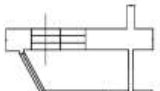
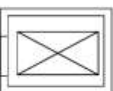
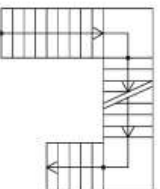
Масштаб: 1:200

Фрагмент плана этажа

1 этаж
1 подъезд



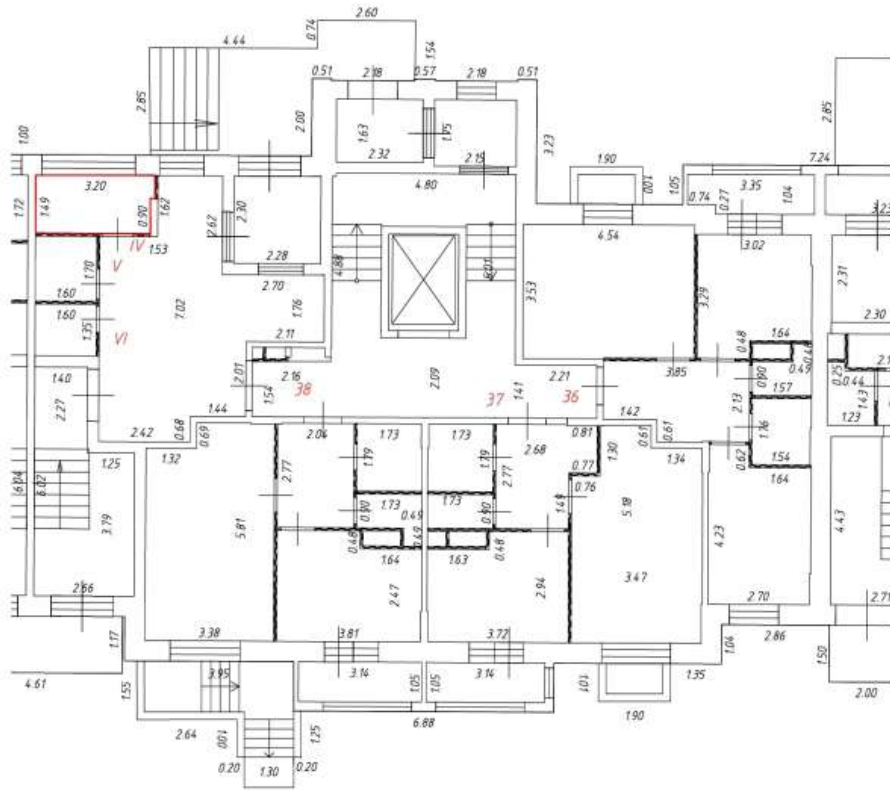
Условные обозначения:

- | | | | |
|---|---|---|------------------------|
|  | - часть границы вновь образованного помещения |  | - стена с дверью |
|  | - номер помещения |  | - вентиляционный короб |
|  | - линейный размер |  | - лоджия |
|  | - стена с дверью |  | - балкон |
|  | - стена с окном и дверью | | |
|  | - перегородка | | |
|  | - лоджия | | |
|  | - лифт | | |
|  | - лестница | | |






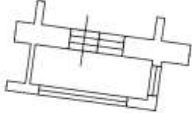

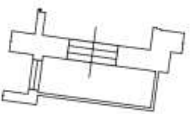


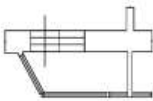
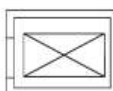
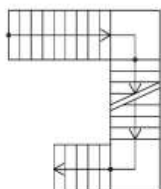
Масштаб: 1:200

Фрагмент плана этажа

1 этаж
2 подъезд



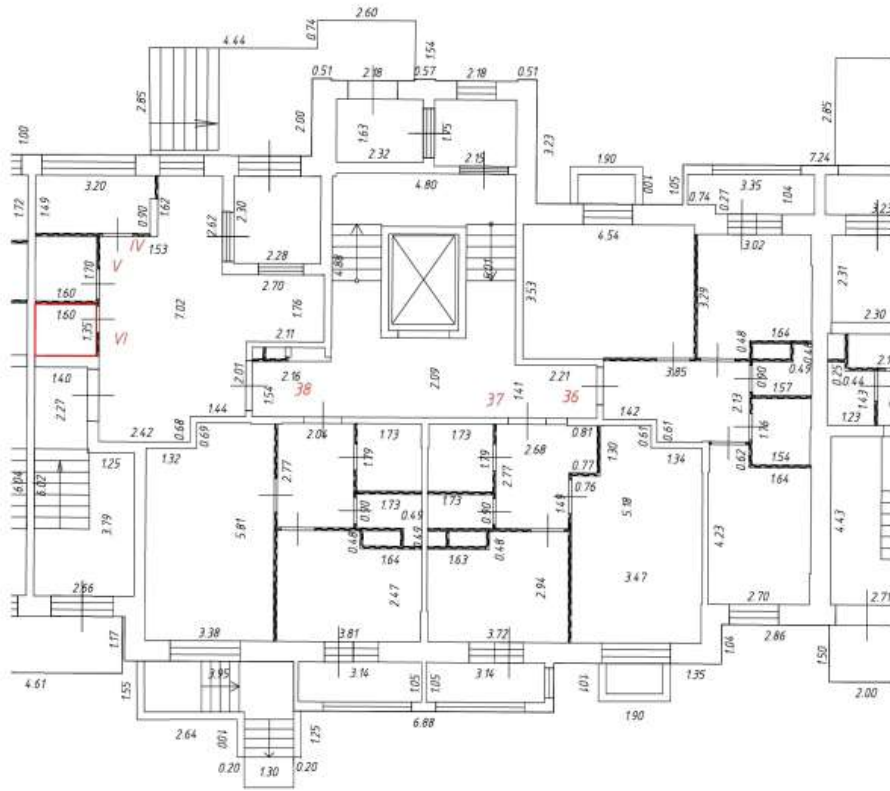
Условные обозначения:

- | | | | |
|---|---|--|------------------------|
|  | - часть границы вновь образованного помещения |  | - стена с дверью |
|  | - номер помещения |  | - вентиляционный короб |
|  | - линейный размер |  | - лоджия |
|  | - стена с дверью |  | - балкон |
|  | - стена с окном и дверью | | |
|  | - перегородка | | |
|  | - лоджия | | |
|  | - лифт | | |
|  | - лестница | | |


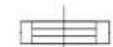



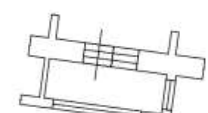

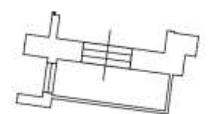



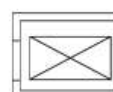
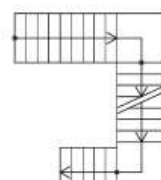
Масштаб: 1:200

Фрагмент плана этажа

1 этаж
2 подъезд



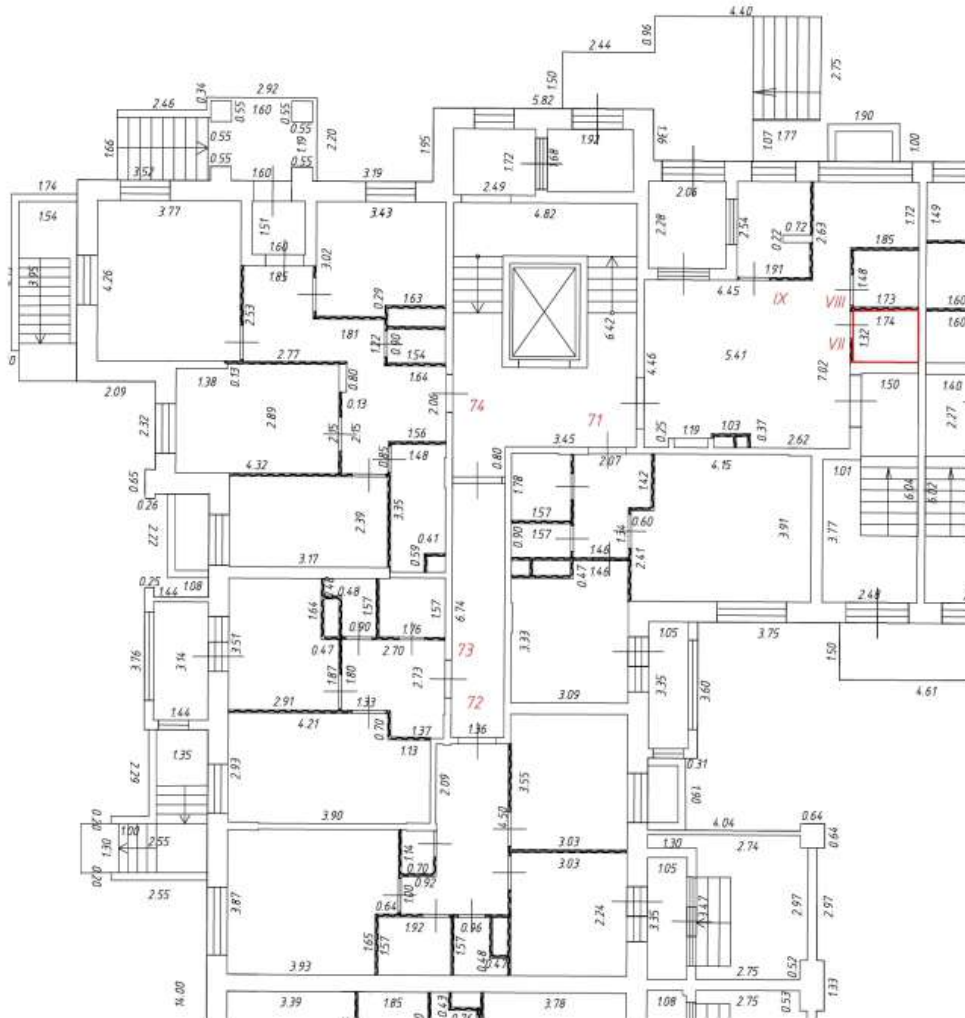
Условные обозначения:

- | | | | |
|---|---|--|------------------------|
|  | - часть границы вновь образованного помещения |  | - стена с дверью |
|  | - номер помещения |  | - вентиляционный короб |
|  | - линейный размер |  | - лоджия |
|  | - стена с дверью |  | - балкон |
|  | - стена с окном и дверью | | |
|  | - перегородка | | |
|  | - лоджия | | |
|  | - лифт | | |
|  | - лестница | | |





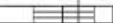


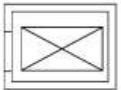
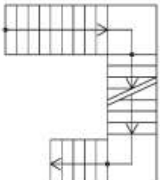


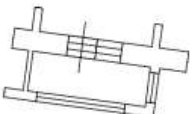
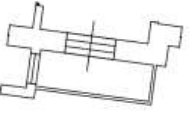
Масштаб: 1:200

Фрагмент плана этажа

1 этаж
3 подъезд



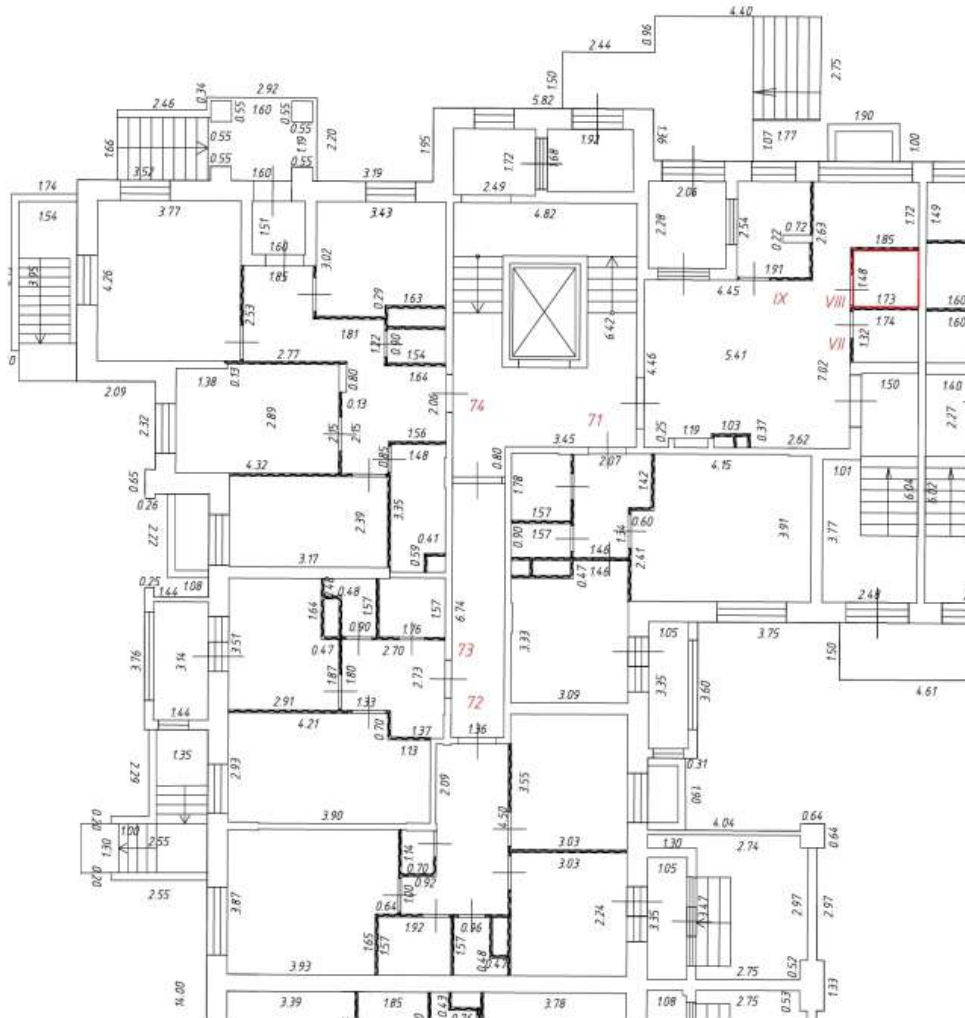
Условные обозначения:

-  – часть границы вновь образованного помещения
-  – номер помещения
-  – линейный размер
-  – стена с дверью
-  – стена с окном и дверью
-  – перегородка
-  – лоджия
-  – лифт
-  – лестница
-  – стена с дверью
-  – вентиляционный короб
-  – лоджия
-  – балкон







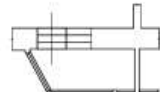
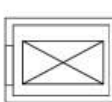
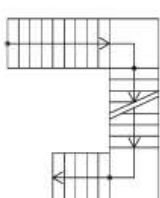


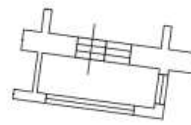
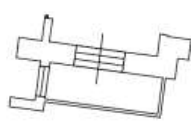
Масштаб: 1:200

Фрагмент плана этажа

1 этаж
3 подъезд



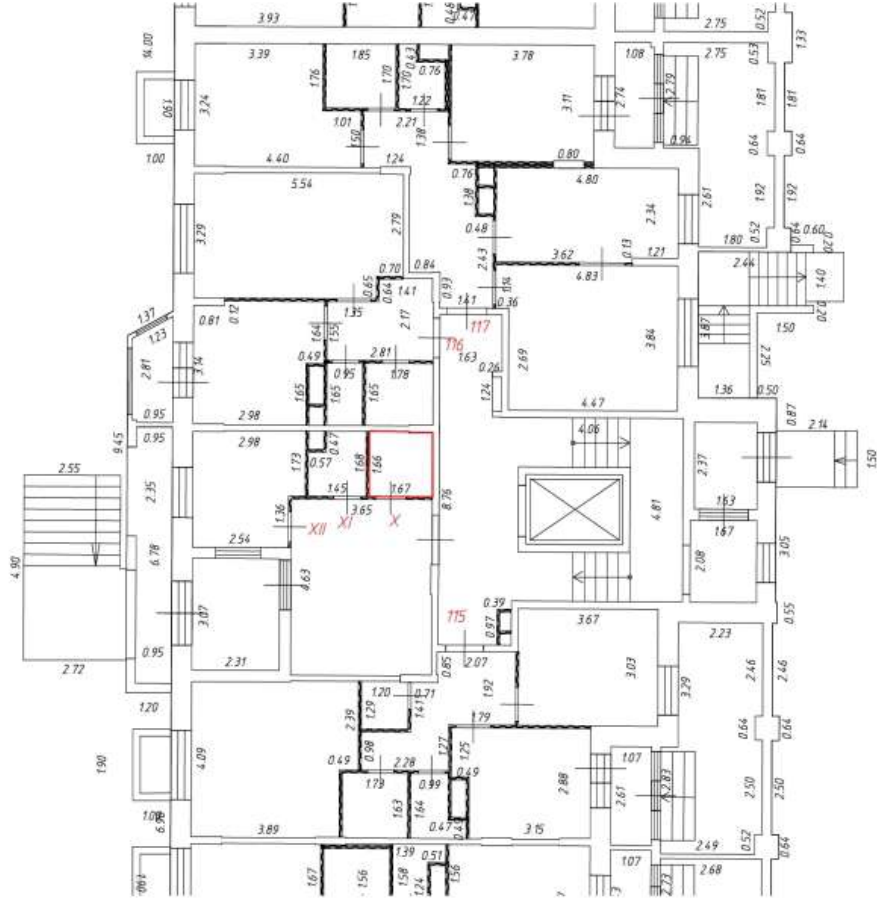
Условные обозначения:

-  - часть границы вновь образованного помещения
-  - номер помещения
-  - линейный размер
-  - стена с дверью
-  - стена с окном и дверью
-  - перегородка
-  - лоджия
-  - лифт
-  - лестница
-  - стена с дверью
-  - вентиляционный короб
-  - лоджия
-  - балкон







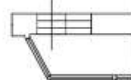
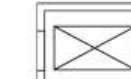



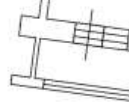
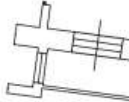
Масштаб: 1:200

Фрагмент плана этажа

1 этаж
4 подъезд



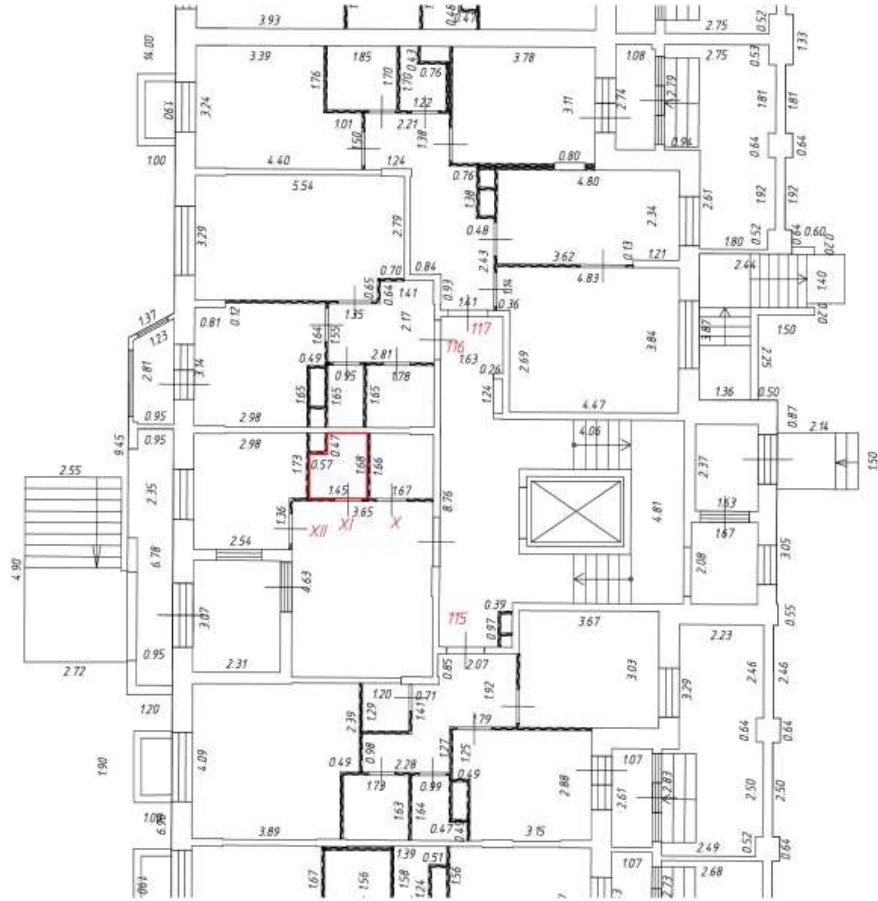
Условные обозначения:

-  - часть границы вновь образованного помещения
-  - номер помещения
-  - линейный размер
-  - стена с дверью
-  - стена с окном и дверью
-  - перегородка
-  - лоджия
-  - лифт
-  - лестница
-  - стена с дверью
-  - вентиляционный короб
-  - лоджия
-  - балкон






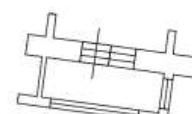


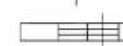


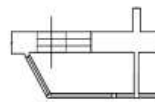

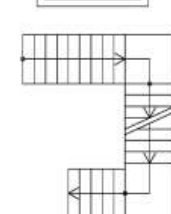
Масштаб: 1:200

Фрагмент плана этажа

1 этаж
4 подъезд



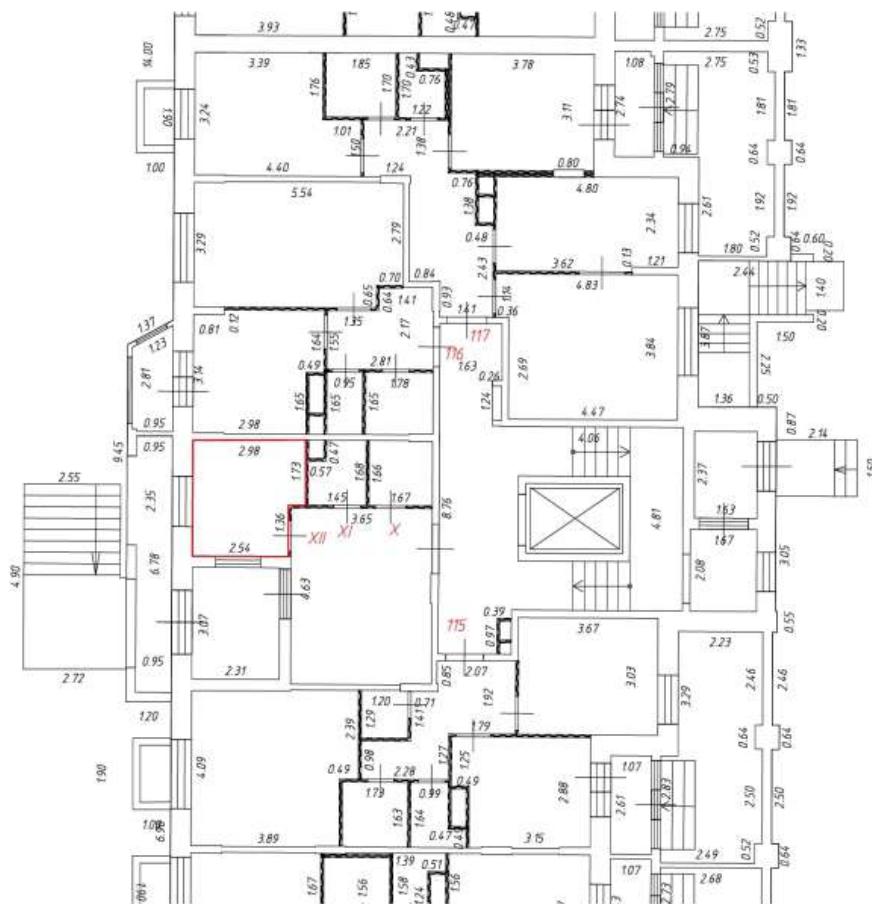
Условные обозначения:

- | | | | |
|---|---|--|------------------------|
|  | - часть границы вновь образованного помещения |  | - стена с дверью |
|  | - номер помещения |  | - вентиляционный короб |
|  | - линейный размер |  | - лоджия |
|  | - стена с дверью |  | - лоджия |
|  | - стена с окном и дверью |  | - балкон |
|  | - перегородка | | |
|  | - лоджия | | |
|  | - лифт | | |
|  | - лестница | | |







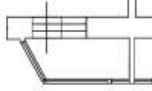
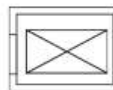
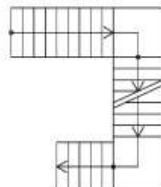


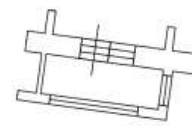
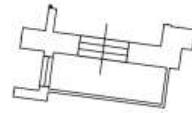
Масштаб: 1:200

Фрагмент плана этажа

1 этаж
4 подъезд



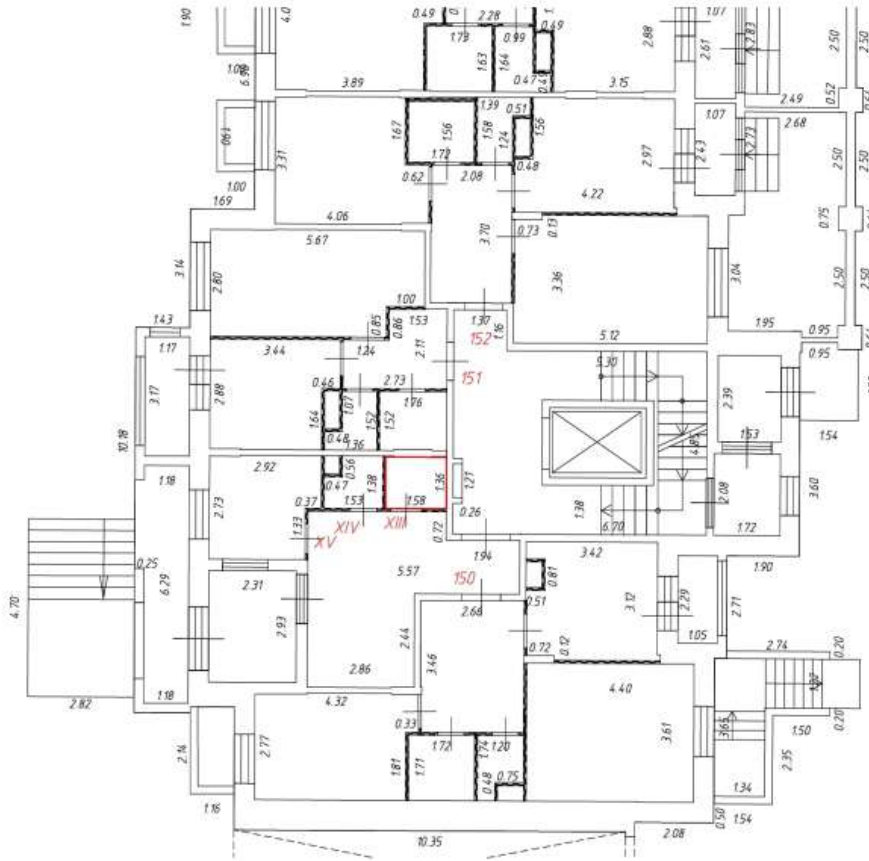
Условные обозначения:

-  - часть границы вновь образованного помещения
-  - номер помещения
-  - линейный размер
-  - стена с дверью
-  - стена с окном и дверью
-  - перегородка
-  - лоджия
-  - лифт
-  - лестница
-  - стена с дверью
-  - вентиляционный короб
-  - лоджия
-  - балкон






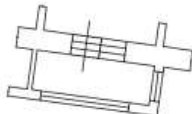

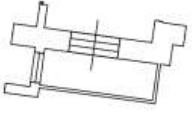


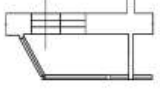
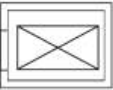
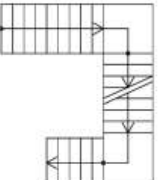
Масштаб: 1:200

Фрагмент плана этажа

1 этаж
5 подъезд

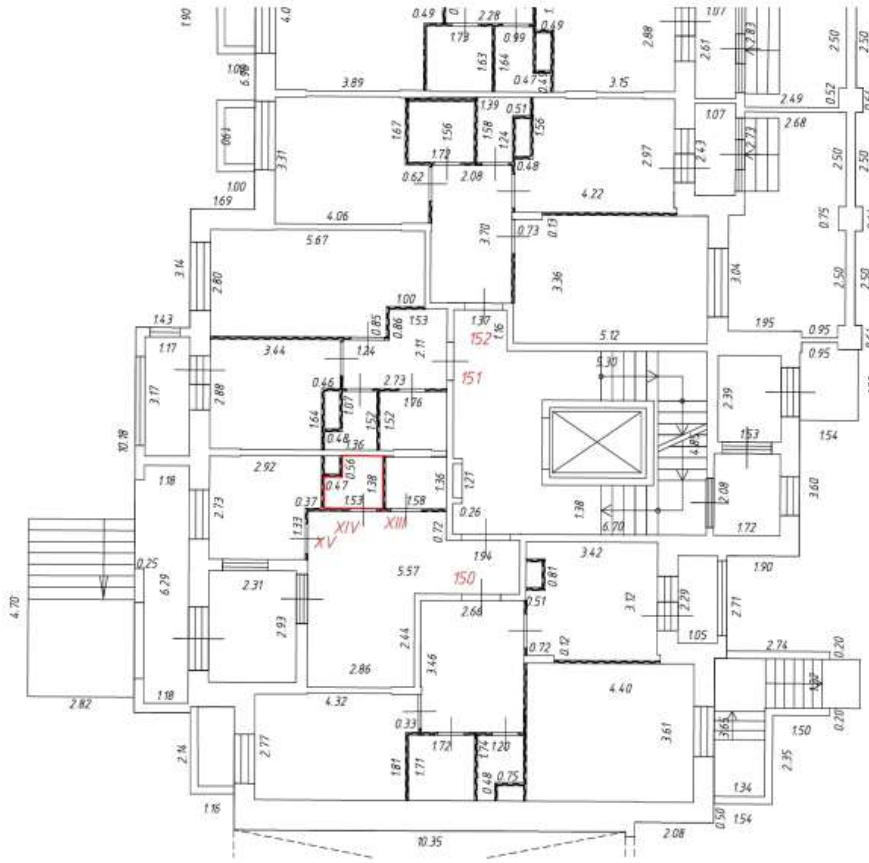


Условные обозначения:






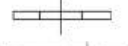
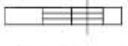

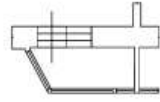
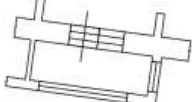
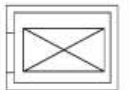
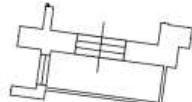
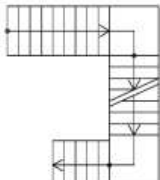
- | | | | |
|---|---|---|------------------------|
|  | - часть границы вновь образованного помещения |  | - стена с дверью |
|  | - номер помещения |  | - вентиляционный короб |
|  | - линейный размер |  | - лоджия |
|  | - стена с дверью |  | - балкон |
|  | - стена с окном и дверью | | |
|  | - перегородка | | |
|  | - лоджия | | |
|  | - лифт | | |
|  | - лестница | | |

Фрагмент плана этажа

1 этаж
5 подъезд



Условные обозначения:

- | | | | |
|---|---|--|--------------------------|
|  | - часть границы вновь образованного помещения |  | - стена с дверью |
|  | - номер помещения |  | - вентиляционный коридор |
|  | - линейный размер |  | - стена с окном и дверью |
|  | - стена с окном и дверью |  | - перегородка |
|  | - лоджия |  | - лоджия |
|  | - лифт |  | - балкон |
|  | - лестница | | |






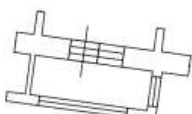

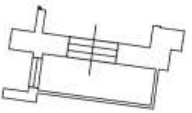
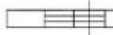


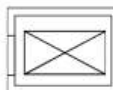
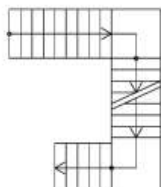
Масштаб: 1:200

Фрагмент плана этажа

1 этаж
7 подъезд



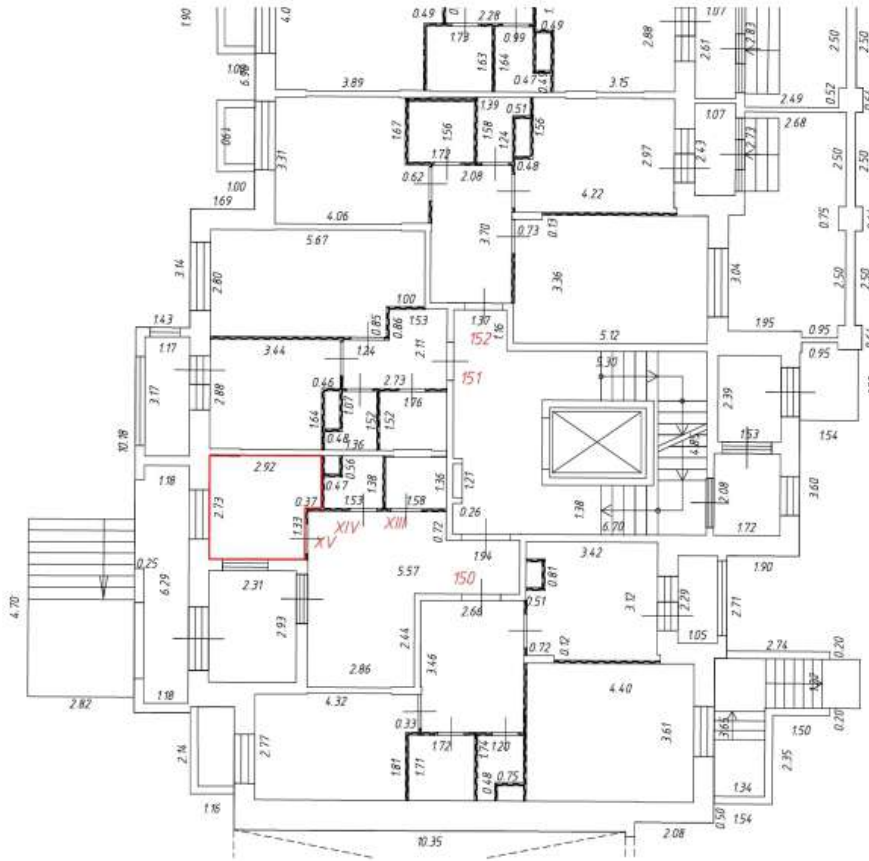
Условные обозначения:

- | | | | |
|---|---|--|------------------------|
|  | - часть границы вновь образованного помещения |  | - стена с дверью |
|  | - номер помещения |  | - вентиляционный короб |
|  | - линейный размер |  | - лоджия |
|  | - стена с дверью |  | - балкон |
|  | - стена с окном и дверью | | |
|  | - перегородка | | |
|  | - лоджия | | |
|  | - лифт | | |
|  | - лестница | | |






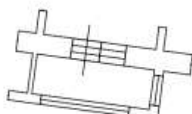

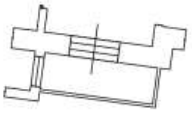



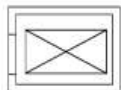
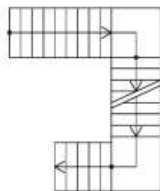
Масштаб: 1:200

Фрагмент плана этажа

1 этаж
5 подъезд



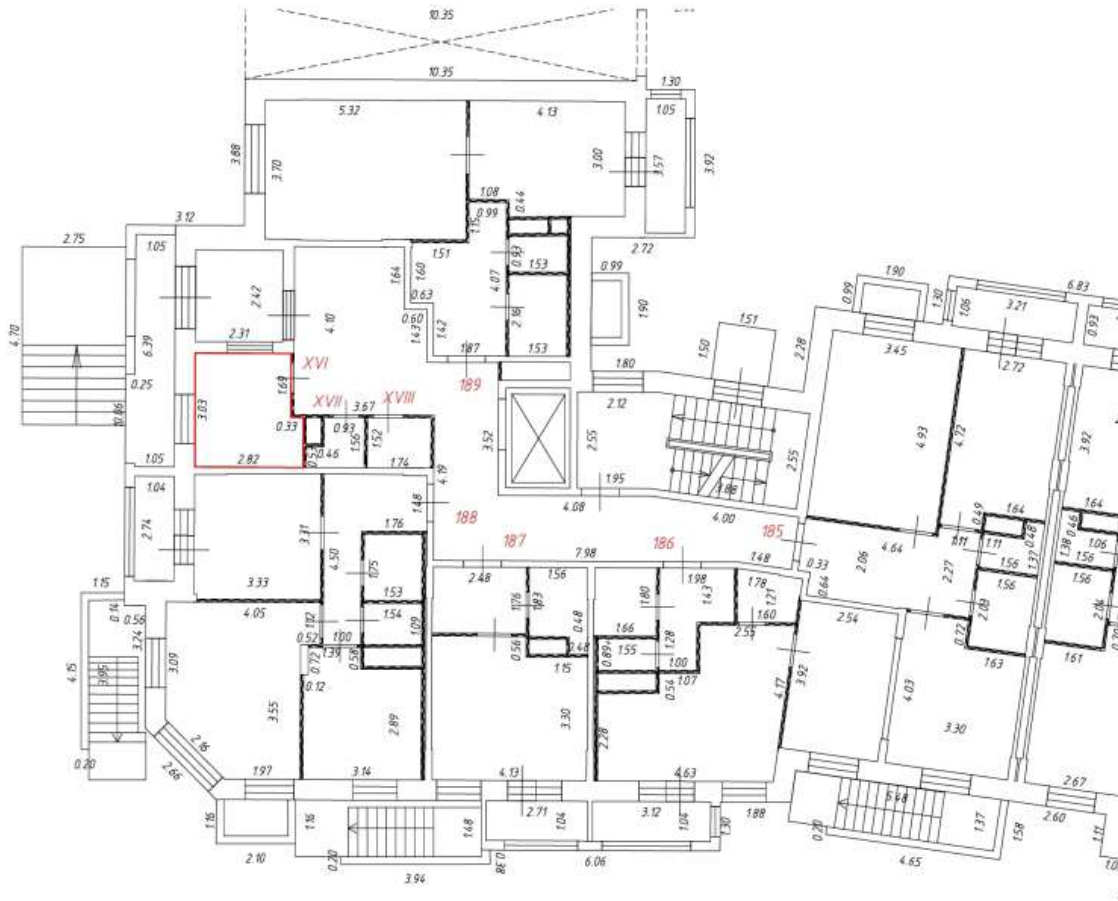
Условные обозначения:

- | | | | |
|---|---|--|------------------------|
|  | - часть границы вновь образованного помещения |  | - стена с дверью |
|  | - номер помещения |  | - вентиляционный короб |
|  | - линейный размер |  | - лоджия |
|  | - стена с дверью |  | - балкон |
|  | - стена с окном и дверью | | |
|  | - перегородка | | |
|  | - лоджия | | |
|  | - лифт | | |
|  | - лестница | | |





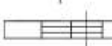

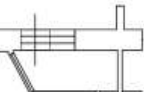
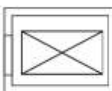
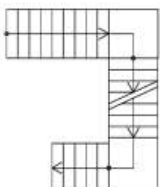


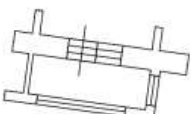
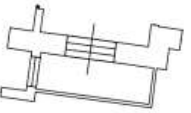
Масштаб: 1:200

Фрагмент плана этажа

1 этаж
6 подъезд



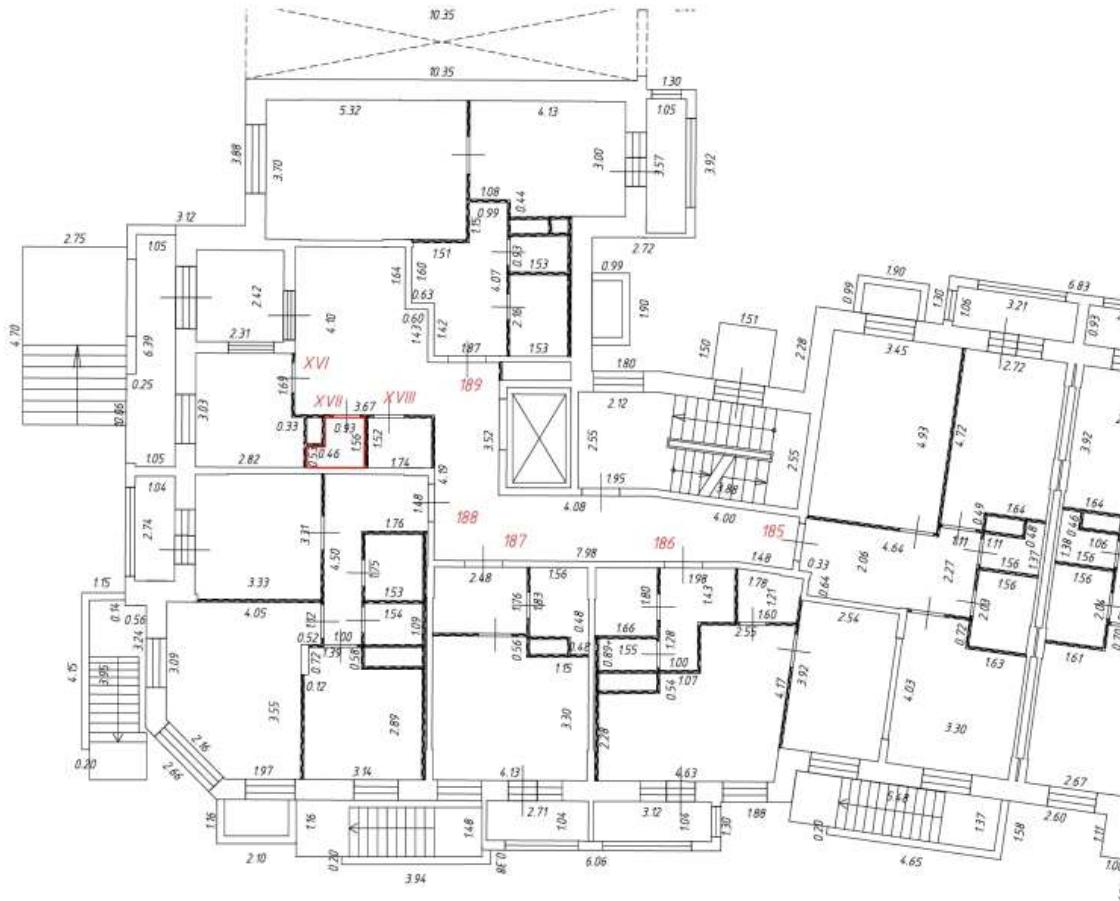
Условные обозначения:

-  - часть границы вновь образованного помещения
-  - номер помещения
-  - линейный размер
-  - стена с дверью
-  - стена с окном и дверью
-  - перегородка
-  - лоджия
-  - лифт
-  - лестница
-  - стена с дверью
-  - вентиляционный короб
-  - лоджия
-  - балкон







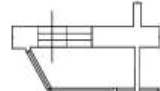
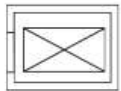
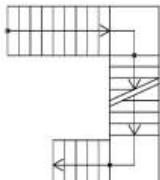


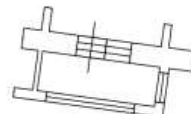
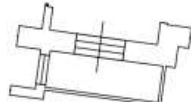
Масштаб: 1:200

Фрагмент плана этажа

1 этаж
6 подъезд



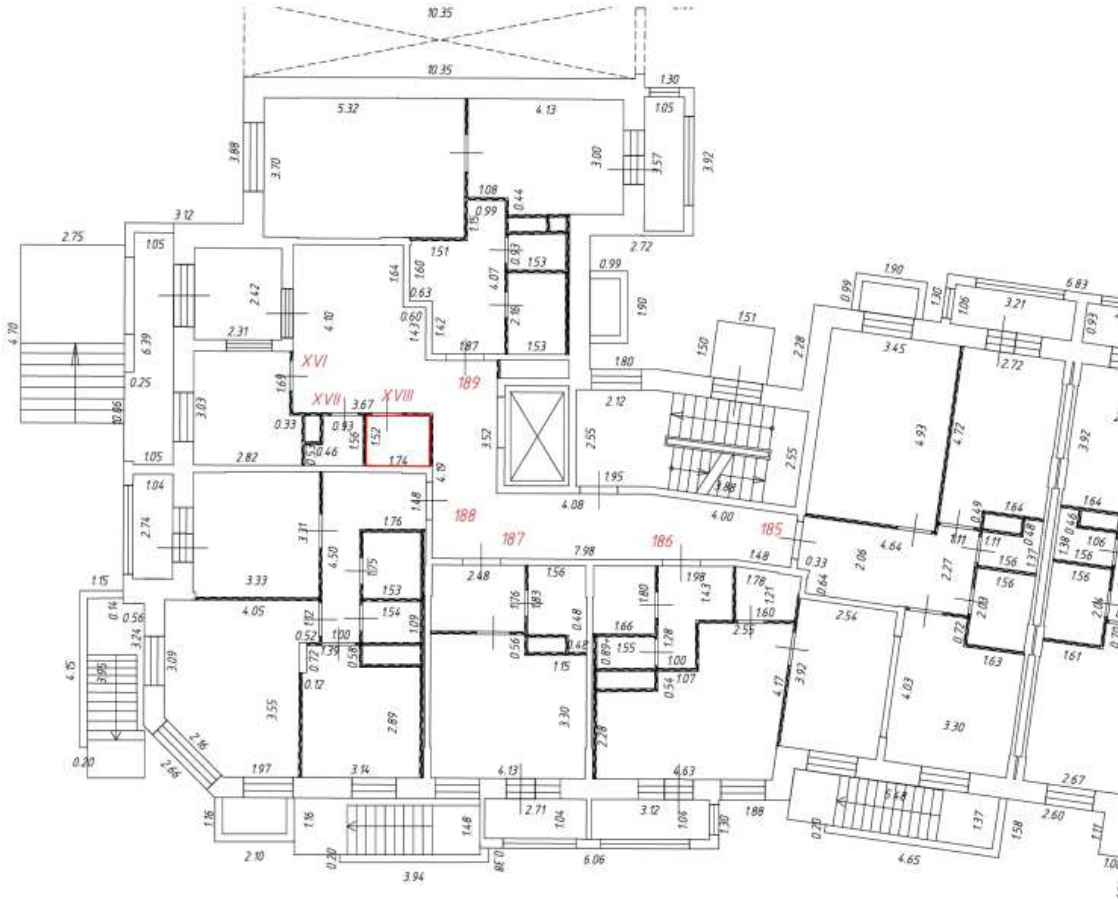
Условные обозначения:

-  - часть границы вновь образованного помещения
-  - номер помещения
-  - линейный размер
-  - стена с дверью
-  - стена с окном и дверью
-  - перегородка
-  - лоджия
-  - лифт
-  - лестница
-  - стена с дверью
-  - вентиляционный короб
-  - лоджия
-  - балкон







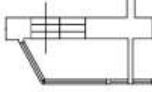

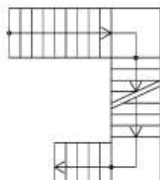


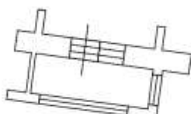
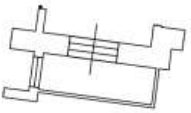
Масштаб: 1:200

Фрагмент плана этажа

1 этаж
6 подъезд



Условные обозначения:

-  - часть границы вновь образованного помещения
-  - номер помещения
-  - линейный размер
-  - стена с дверью
-  - стена с окном и дверью
-  - перегородка
-  - лоджия
-  - лифт
-  - лестница
-  - стена с дверью
-  - вентиляционный короб
-  - лоджия
-  - балкон






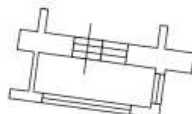

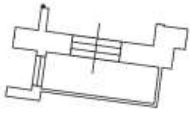


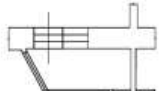
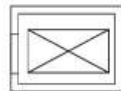
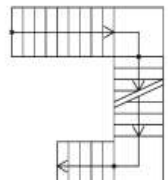
Масштаб: 1:200

Фрагмент плана этажа

1 этаж
7 подъезд



Условные обозначения:

- | | | | |
|---|---|--|------------------------|
|  | - часть границы вновь образованного помещения |  | - стена с дверью |
|  | - номер помещения |  | - вентиляционный короб |
|  | - линейный размер |  | - лоджия |
|  | - стена с дверью |  | - балкон |
|  | - стена с окном и дверью | | |
|  | - перегородка | | |
|  | - лоджия | | |
|  | - лифт | | |
|  | - лестница | | |






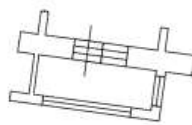
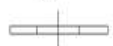
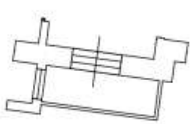


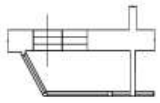
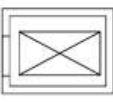
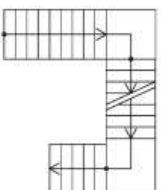
Масштаб: 1:200

Фрагмент плана этажа

1 этаж
7 подъезд



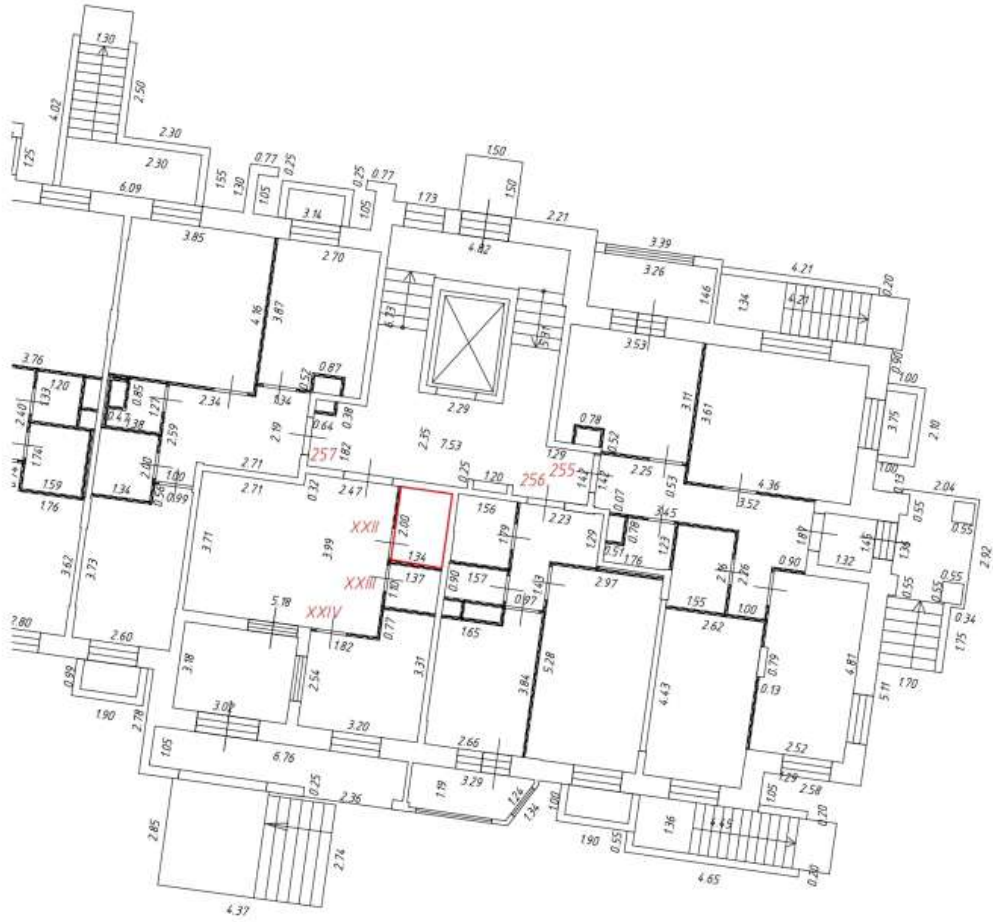
Условные обозначения:

- | | | | |
|---|---|--|------------------------|
|  | - часть границы вновь образованного помещения |  | - стена с дверью |
|  | - номер помещения |  | - вентиляционный короб |
|  | - линейный размер |  | - лоджия |
|  | - стена с дверью |  | - балкон |
|  | - стена с окном и дверью | | |
|  | - перегородка | | |
|  | - лоджия | | |
|  | - лифт | | |
|  | - лестница | | |






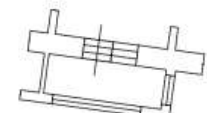
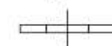
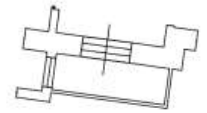
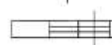

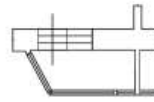
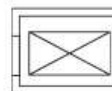
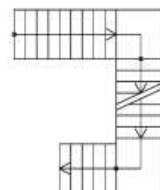
Масштаб: 1:200

Фрагмент плана этажа

1 этаж
8 подъезд



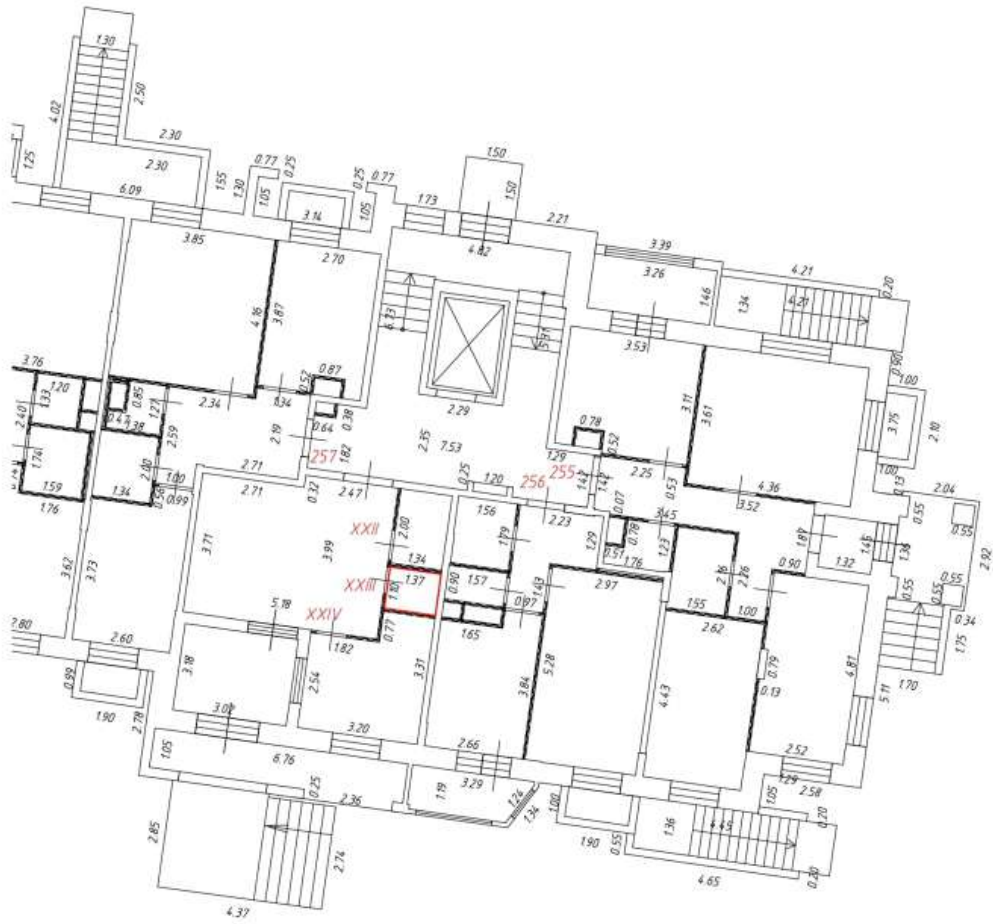
Условные обозначения:

- | | | | |
|---|---|--|------------------------|
|  | - часть границы вновь образованного помещения |  | - стена с дверью |
|  | - номер помещения |  | - вентиляционный короб |
|  | - линейный размер |  | - лоджия |
|  | - стена с дверью |  | - балкон |
|  | - стена с окном и дверью | | |
|  | - перегородка | | |
|  | - лоджия | | |
|  | - лифт | | |
|  | - лестница | | |






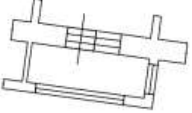

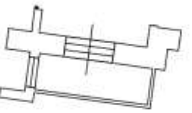
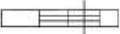
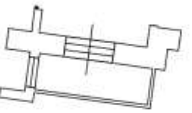

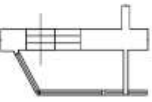
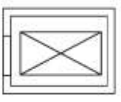
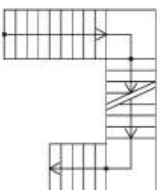
Масштаб: 1:200

Фрагмент плана этажа

1 этаж
8 подъезд



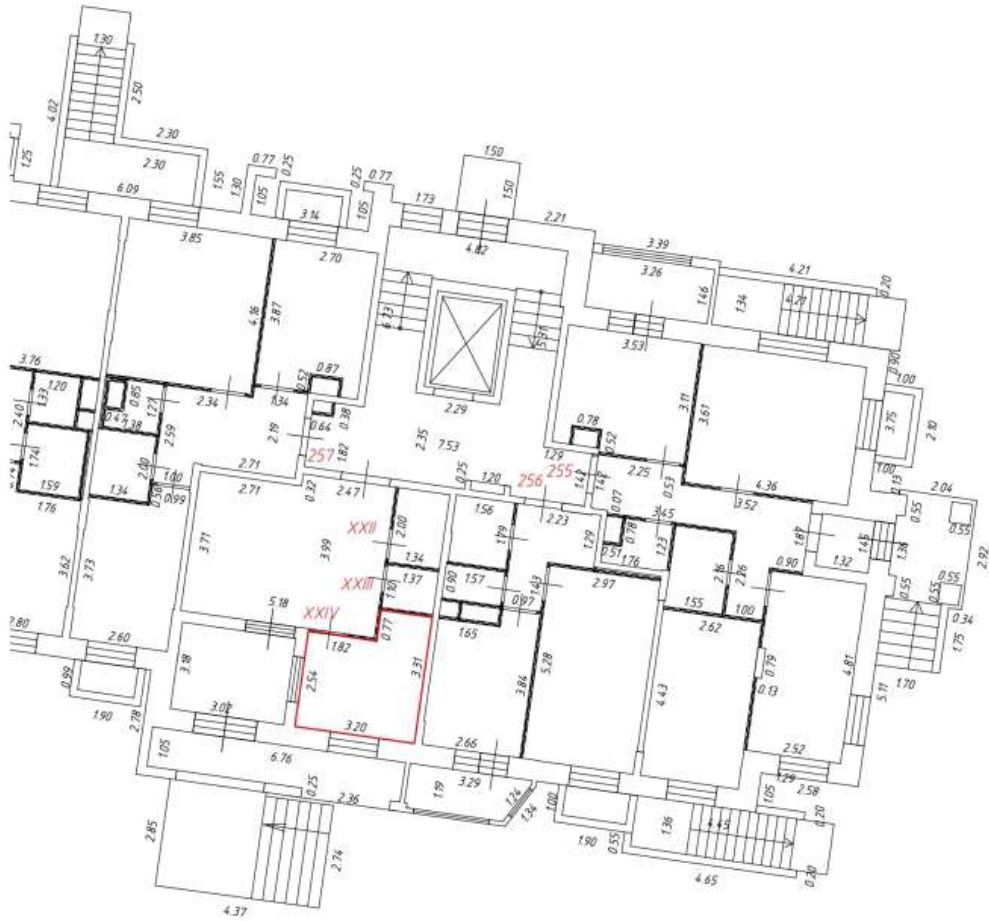
Условные обозначения:

- | | | | |
|---|---|--|------------------------|
|  | - часть границы вновь образованного помещения |  | - стена с дверью |
|  | - номер помещения |  | - вентиляционный короб |
|  | - линейный размер |  | - лоджия |
|  | - стена с дверью |  | - лоджия |
|  | - стена с окном и дверью |  | - балкон |
|  | - перегородка | | |
|  | - лоджия | | |
|  | - лифт | | |
|  | - лестница | | |

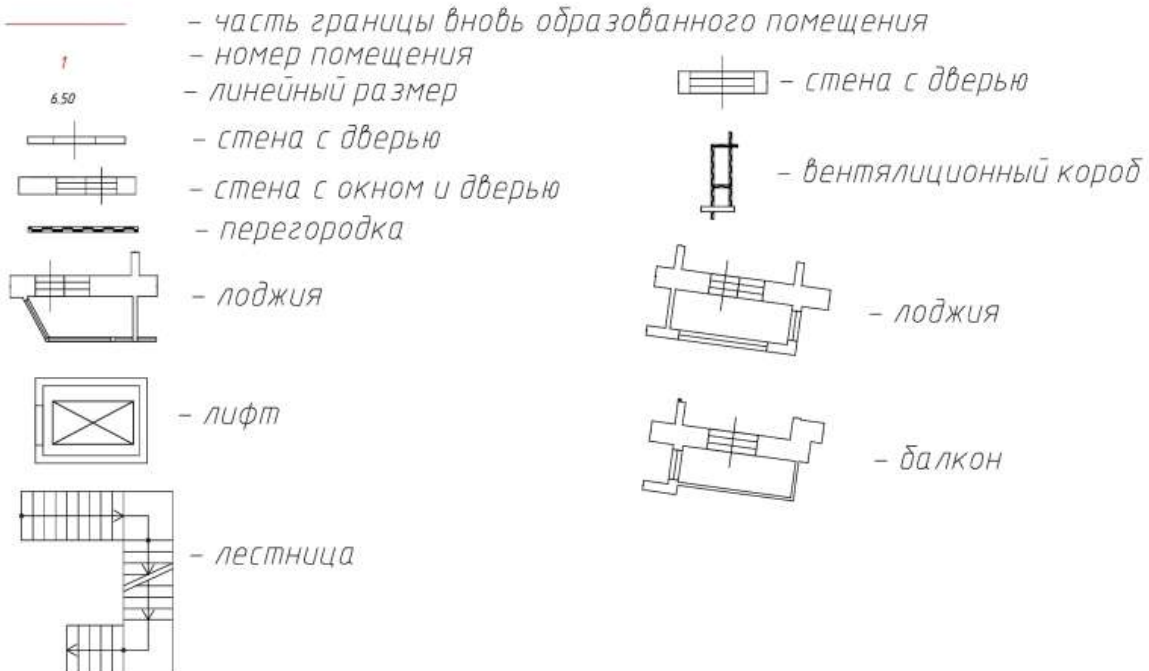
Масштаб: 1:200

Фрагмент плана этажа

1 этаж
8 подъезд



Условные обозначения:



Масштаб: 1:200

План этажа

Подвал



Условные обозначения:

— стена с дверью

— стена с окном

— колонна

H-0004, 101, 1 — номер помещения

315 — линейный размер

— перегородка

— приямок

— лестница




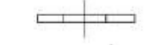


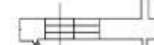






Масштаб: 1:200

План этажа

2 этаж



Условные обозначения:

-  - часть границы вновь образованного помещения
-  - номер помещения
-  - линейный размер
-  - стена с дверью
-  - стена с окном и дверью
-  - перегородка
-  - лоджия
-  - лифт
-  - лестница
-  - стена с дверью
-  - вентиляционный короб
-  - лоджия
-  - балкон



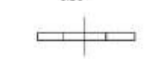
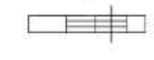
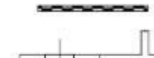



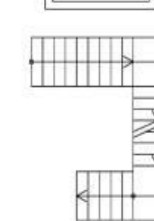

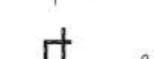
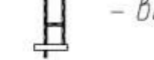

Масштаб: 1:200

План этажа

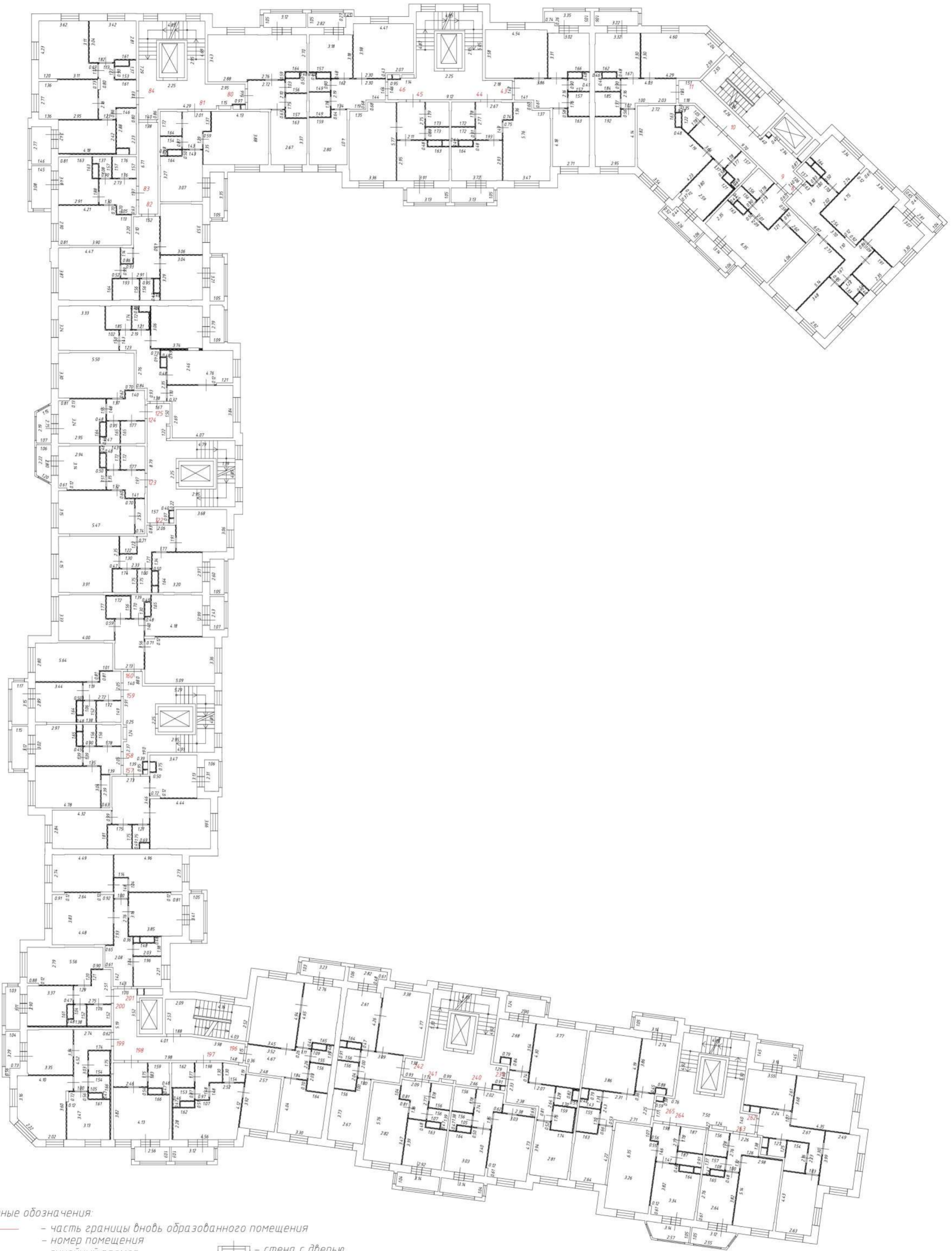
2 этаж





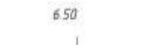
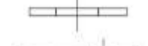


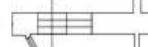





Условные обозначения:

-  - часть границы вновь образованного помещения
-  - номер помещения
-  - линейный размер
-  - стена с дверью
-  - стена с окном и дверью
-  - перегородка
-  - лоджия
-  - лифт
-  - лестница
-  - стена с дверью
-  - вентиляционный короб
-  - лоджия
-  - балкон

Масштаб: 1:200



Условные обозначения:


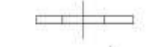
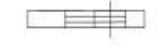







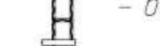
-  - часть границы вновь образованного помещения
-  - номер помещения
-  - линейный размер
-  - стена с дверью
-  - стена с окном и дверью
-  - перегородка
-  - лоджия
-  - лифт
-  - лестница
-  - стена с дверью
-  - вентиляционный короб
-  - лоджия

Масштаб: 1:200



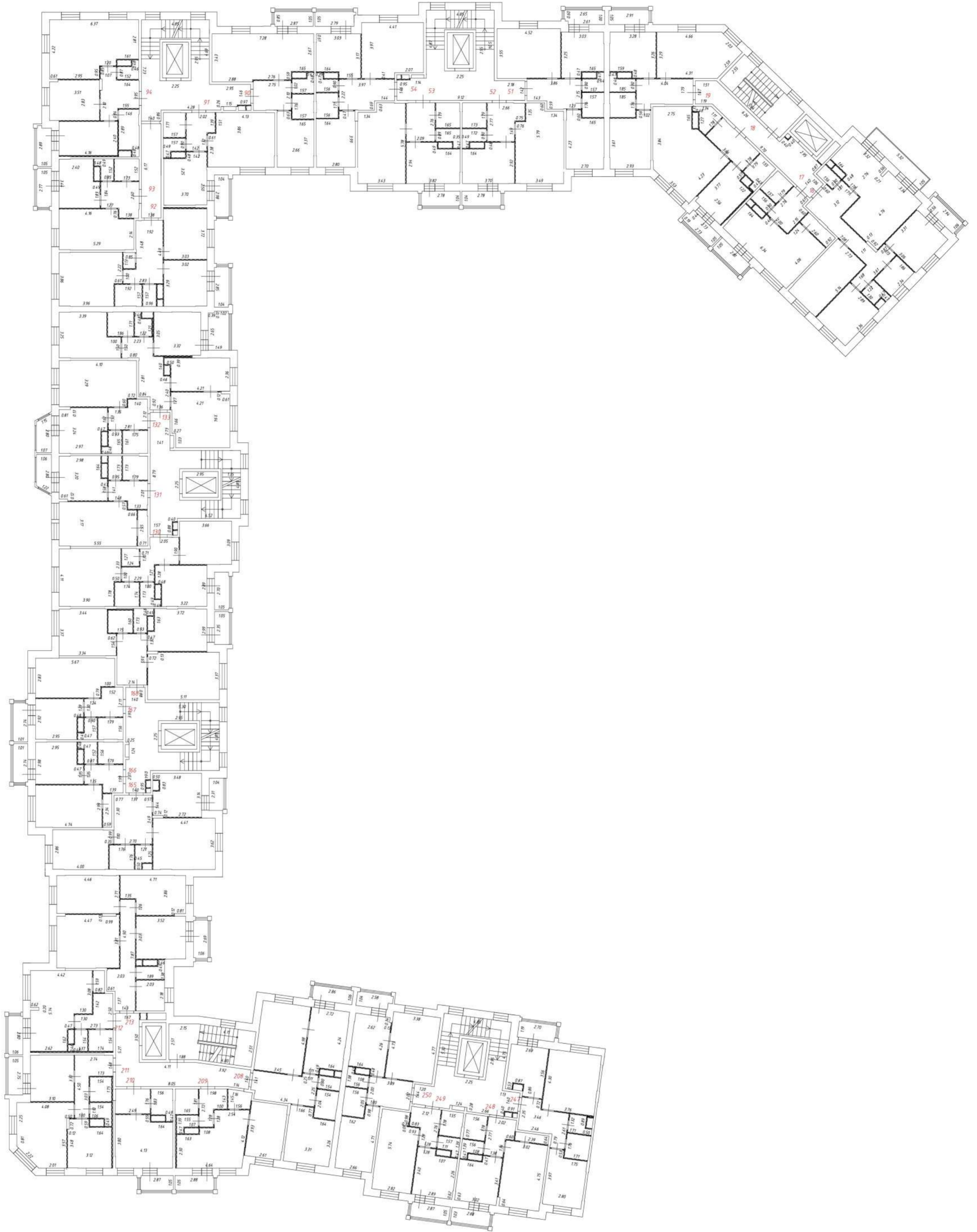
План антресоли 4 этажа

Условные обозначения:

-  - часть границы вновь образованного помещения
-  - номер помещения
-  - линейный размер
-  - стена с дверью
-  - стена с окном и дверью
-  - перегородка
-  - лоджия
-  - лифт
-  - лестница
-  - стена с дверью
-  - стена с окном и дверью
-  - перегородка
-  - лоджия
-  - вентиляционный короб

Масштаб: 1:200

5 этаж



Условные обозначения:

- номер помещения
- линейный размер
- стена с дверью
- стена с окном и дверью
- перегородка
- лоджия
- лифт
- лестница
- стена с дверью
- вентиляционный короб
- лоджия

Масштаб: 1:200

План этажа

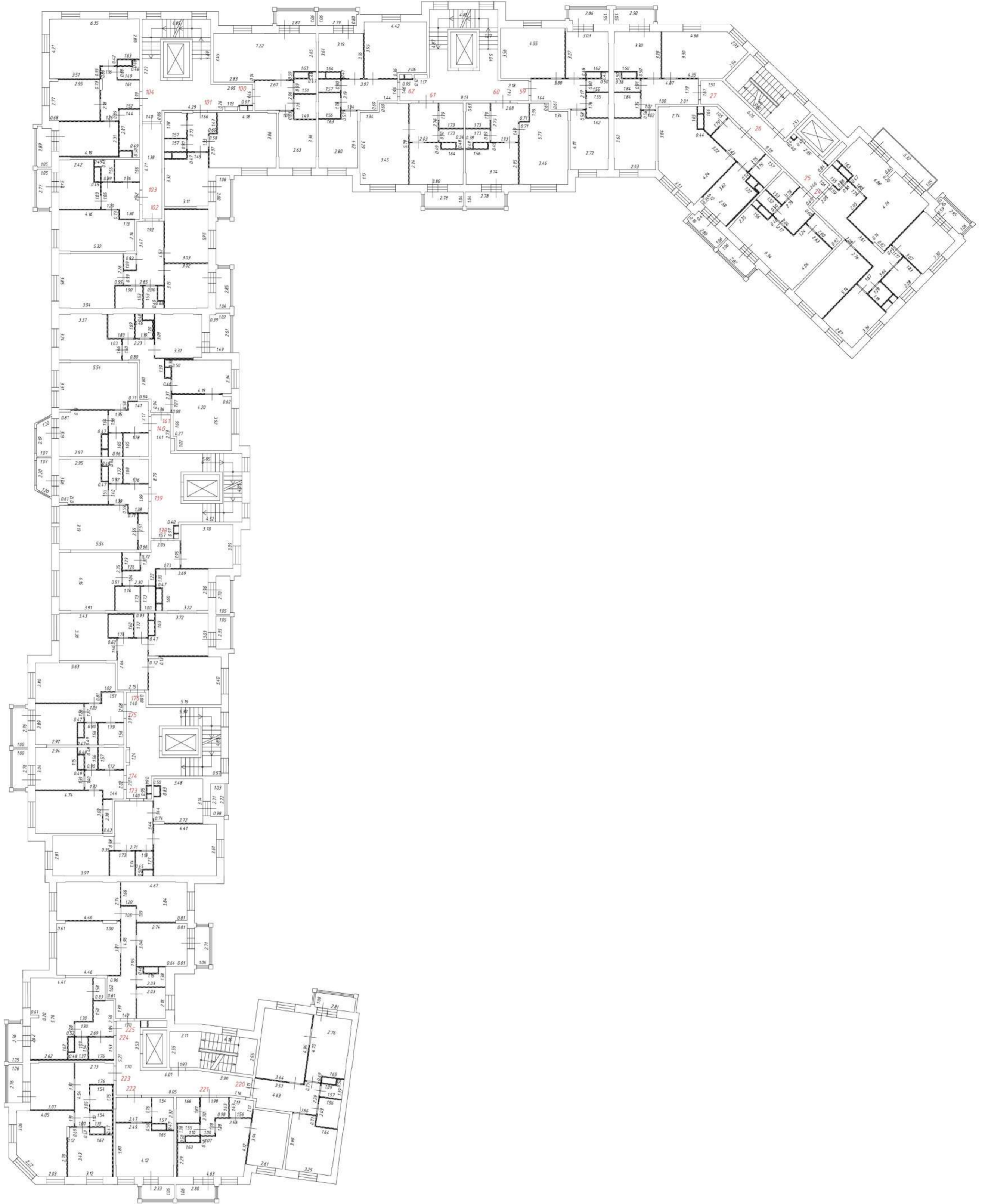
6 этаж







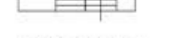


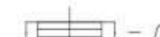



Условные обозначения:

-  - номер помещения
-  - линейный размер
-  - стена с дверью
-  - стена с окном и дверью
-  - перегородка
-  - лоджия
-  - лифт
-  - лестница
-  - стена с дверью
-  - вентиляционный короб
-  - лоджия

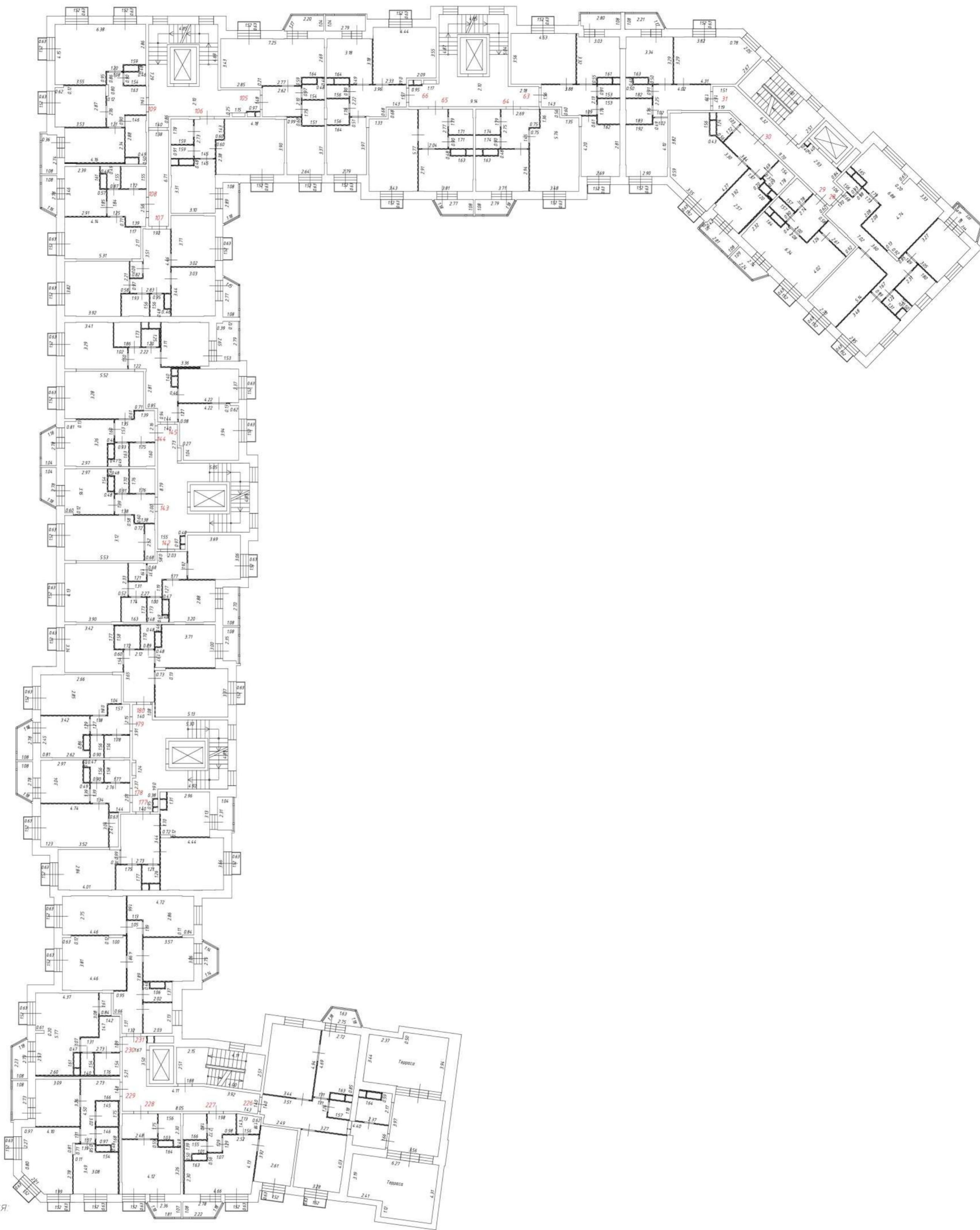
Масштаб: 1:200



Условные обозначения:

-  - часть границы вновь образованного помещения
-  - номер помещения
-  - линейный размер
-  - стена с дверью
-  - стена с окном и дверью
-  - перегородка
-  - лоджия
-  - лифт
-  - лестница
-  - стена с дверью
-  - вентиляционный короб
-  - лоджия
-  - балкон

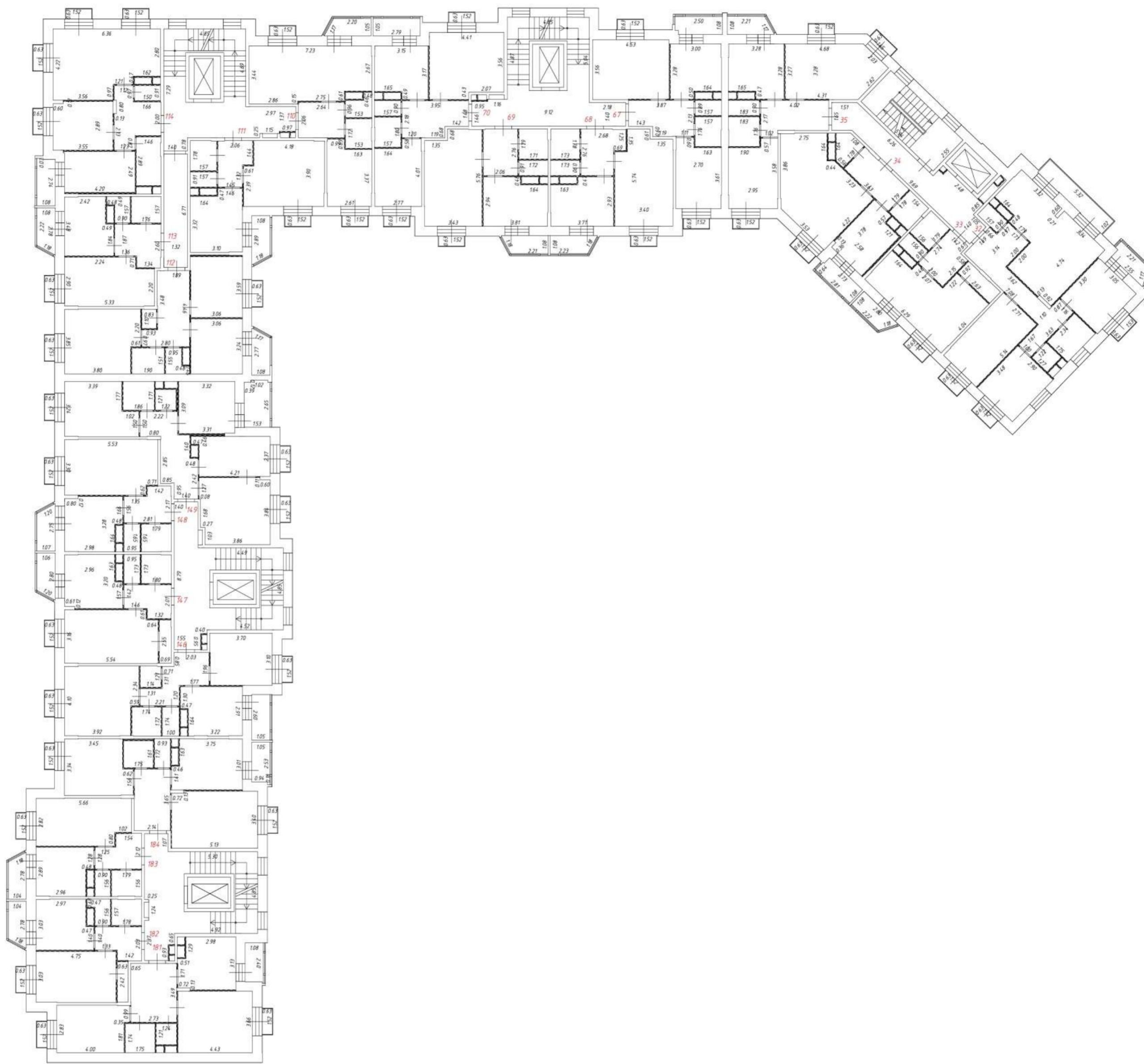
Масштаб: 1:200



Условные обозначения:

- | | | | |
|--|--------------------------|--|------------------------|
| | - номер помещения | | - балкон |
| | - линейный размер | | - стена с дверью |
| | - стена с окном и дверью | | - стена с дверью |
| | - перегородка | | - вентиляционный короб |
| | - лоджия | | - лоджия |
| | - лифт | | - лоджия |
| | - лестница | | - лоджия |
| | - лоджия | | - терраса |

Масштаб: 1:200



Условные обозначения:

- | | | | |
|-----|--------------------------|--|------------------------|
| 1 | - номер помещения | | - балкон |
| 650 | - линейный размер | | - стена с дверью |
| | - стена с окном и дверью | | - стена с дверью |
| | - перегородка | | - вентиляционный короб |
| | - лоджия | | |
| | - лифт | | |
| | - лестница | | |



ПРАВИТЕЛЬСТВО МОСКОВСКОЙ ОБЛАСТИ

МИНИСТЕРСТВО СТРОИТЕЛЬНОГО КОМПЛЕКСА МОСКОВСКОЙ ОБЛАСТИ

Кому **Общество с ограниченной**

(наименование застройщика

ответственностью «Ивастрой»

(фамилия, имя, отчество – для граждан,

141400, Московская область,

полное наименование организации – для

г. Химки, квартал Международный,

юридических лиц), его почтовый индекс

ул. Покровская, строение 1, пом. 301,

комната № 12

и адрес, адрес электронной почты)

**РАЗРЕШЕНИЕ
на строительство**

Дата **«01» декабря 2016 г.**

№ **RU50-19-6618-2016**

Министерство строительного комплекса Московской области в соответствии со статьей 51 Градостроительного кодекса Российской Федерации, разрешает:

1	Строительство объекта капитального строительства	✓
	Реконструкцию объекта капитального строительства	–
	Работы по сохранению объекта культурного наследия, затрагивающие конструктивные и другие характеристики надежности и безопасности такого объекта	–
	Строительство линейного объекта (объекта капитального строительства, входящего в состав линейного объекта)	–
	Реконструкцию линейного объекта (объекта капитального строительства, входящего в состав линейного объекта)	–
2	Наименование объекта капитального строительства (этапа) в соответствии с проектной документацией	«Жилой комплекс по адресу: Московская область, Одинцовский район, с. Лайково. Жилой дом №22

	Наименование организации, выдавшей положительное заключение экспертизы проектной документации, и в случаях, предусмотренных законодательством Российской Федерации, реквизиты приказа об утверждении положительного заключения государственной экологической экспертизы	ООО «Экспертстройинжиниринг»
	Регистрационный номер и дата выдачи положительного заключения экспертизы проектной документации и в случаях, предусмотренных законодательством Российской Федерации, реквизиты приказа об утверждении положительного заключения государственной экологической экспертизы	№50-2-1-3-0242-16 от 15.11.2016
3	Кадастровый номер земельного участка (земельных участков), в пределах которого (которых) расположен или планируется расположение объекта капитального строительства	50:20:0040306:285
	Номер кадастрового квартала (кадастровых кварталов), в пределах которого (которых) расположен или планируется расположение объекта капитального строительства	50:20:0040306
	Кадастровый номер реконструируемого объекта капитального строительства	—
3.1	Сведения о градостроительном плане земельного участка	№RU50511309-MSK004932 утвержден Министерством строительного комплекса Московской области от 27.09.2016 №Г19/3115
3.2	Сведения о проекте планировки и проекте межевания территории	—
3.3	Сведения о проектной документации объекта капитального строительства, планируемого к строительству, реконструкции, проведению работ сохранения объекта культурного наследия, при которых затрагиваются конструктивные и другие характеристики надежности и безопасности объекта	ООО «Архитектурная мастерская М. Атаянца» ООО «Урбан-Проектирование» 2016
4	Краткие проектные характеристики для строительства, реконструкции объекта капитального строительства, объекта культурного наследия, если при проведении работ по сохранению объекта культурного наследия затрагиваются конструктивные и другие характеристики надежности и безопасности такого объекта:	

Наименование объекта капитального строительства, входящего в состав имущественного комплекса, в соответствии с проектной документацией:			
Общая площадь (кв. м):	19782,10	Площадь участка, (кв.м):	84243,00
Объем (куб. м):	70696,80	в том числе подземной части (куб. м):	7511,40
Количество этажей (шт.):	5-7-9-10	Высота (м):	-
Количество подземных этажей (шт.):	1	Вместимость (чел.):	
Площадь застройки (кв. м):	3077,20		
Иные показатели:	<p>Количество секций – 8; Площадь балконов, лоджий террас – 968,20 кв. м; Жилая площадь квартир – 6551,40 кв. м; Площадь квартир – 12274,10 кв. м; Общая площадь квартир – 12726,20 кв. м; Количество квартир – 269, в том числе: 1-комнатных – 110, 2-комнатных – 115, 3-комнатных – 28, 4-комнатных – 8, 1-комнатных с антресолью – 4, 2-комнатных с антресолью – 3, 3-комнатных с антресолью – 1; Общая площадь кладовых – 436,90 кв. м; Количество кладовых – 107; Общая площадь помещений общего пользования – 3626,70 кв. м; Общая площадь технических помещений – 371,80 кв. м; Общая площадь помещений общественного назначения – 301,80 кв. м; Площадь застройки трансформаторной подстанции – 28,80 кв.м.</p>		
5	Адрес (местоположение) объекта	Московская область, Одинцовский район, с. Лайково	
6	Краткие проектные характеристики линейного объекта		
	Категория:(класс)	-	
	Протяженность:	-	
	Мощность (пропускная способность, грузооборот, интенсивность движения):	-	
	Тип (КЛ, ВЛ, КВЛ), уровень напряжения линий электропередачи	-	
	Перечень конструктивных элементов, оказывающих влияние на безопасность:	-	
	Иные показатели:	-	

Срок действия настоящего разрешения – до « 29 » августа 2018 г. в соответствии с проектной документацией – Раздел 6 «Проект организации строительства» 658-2016-22-ПОС

**Заместитель министра
строительного комплекса
Московской области**

(должность уполномоченного
лица органа, осуществляющего
выдачу разрешения на строительство)



(подпись)

Е.В. Соколова

(расшифровка подписи)

“ 01 ” декабря 2016 г.

М.П.

Действие настоящего разрешения
продлено до “ ___ ” _____ 20 ___ г.

(должность уполномоченного
лица органа, осуществляющего
выдачу разрешения на
строительство)

(подпись)

(расшифровка подписи)

“ ___ ” _____ 20 ___ г.

М.П.

Действие настоящего разрешения продлено до 29.07.2019

**Первый заместитель
министра строительного
комплекса Московской
области**

(должность уполномоченного
лица органа, осуществляющего
выдачу разрешения на
строительство)

“ 21 ” 09 20 18 г.



И.А. Федотова

(расшифровка
подписи)

На основании заявления ФОНД «СПЕЦИАЛЬНЫЕ ПРОЕКТЫ ФОНДА ЗАЩИТЫ ПРАВ ГРАЖДАН – УЧАСТНИКОВ ДОЛЕВОГО СТРОИТЕЛЬСТВА» от 28.05.2019 № P001-2360362388-24724174 о внесении изменений в разрешение на строительство № RU50-19-6618-2016 от 01.12.2016 выданного Министерством строительного комплекса Московской области (далее – разрешение на строительство) внести в разрешение на строительство следующее(-ие) изменение(-я):

- в связи с приобретением физическим или юридическим лицом прав на земельный участок, в отношении, которого прежнему правообладателю земельного участка выдано разрешение на строительство внести в разрешение на строительство следующее изменение(-я):

На титульном листе разрешения на строительство поле «наименование застройщика (фамилия, имя, отчество – для граждан, полное наименование организации – для юридических лиц), почтовый индекс и адрес, адрес электронной почты» изложить в следующей редакции: ФОНД «СПЕЦИАЛЬНЫЕ ПРОЕКТЫ ФОНДА ЗАЩИТЫ ПРАВ ГРАЖДАН – УЧАСТНИКОВ ДОЛЕВОГО СТРОИТЕЛЬСТВА» 125009, г. Москва, ул. Воздвиженка, д. 10, пом. XI, ком. 179.

**Министр жилищной
политики Московской
области**

(должность уполномоченного
лица органа, осуществляющего
выдачу разрешения на строительство)

05.06.2019



ДОКУМЕНТ ПОДПИСАН
ЭЛЕКТРОННОЙ ПОДПИСЬЮ

Сертификат:
406812724791273825709798678100557722955
Владелец: Федотова Инна Аркадьевна
Действителен: с 13.11.2018 по 13.02.2020

И.А. Федотова
(расшифровка подписи)

На основании заявления ФОНД «СПЕЦИАЛЬНЫЕ ПРОЕКТЫ ФОНДА ЗАЩИТЫ ПРАВ ГРАЖДАН – УЧАСТНИКОВ ДОЛЕВОГО СТРОИТЕЛЬСТВА» от 11.07.2019 № P001-2360362388-26164214 о внесении изменений в разрешение на строительство № RU50-19-6618-2016 от 01.12.2016 выданного Министерством строительного комплекса (далее – разрешение на строительство) внести в разрешение на строительство следующее(-ие) изменение(-я):

- в связи с продлением срока действия разрешения на строительство внести следующее изменение(-я):

Действие настоящего разрешения на строительство продлено до 29.06.2020

**Первый заместитель
министра жилищной
политики Московской
области**

(должность уполномоченного
лица органа, осуществляющего
выдачу разрешения на строительство)

22.07.2019



Л.В. Ращепкина
(расшифровка подписи)

На основании заявления ПУБЛИЧНО-ПРАВОВАЯ КОМПАНИЯ "ФОНД ЗАЩИТЫ ПРАВ ГРАЖДАН - УЧАСТНИКОВ ДОЛЕВОГО СТРОИТЕЛЬСТВА" от 22.09.2020 № P001-9918319777-38808580 о внесении изменений в разрешение на строительство № RU50-19-6618-2016 от 01.12.2016 выданного Министерством строительного комплекса Московской области (далее – разрешение на строительство) внести в разрешение на строительство следующее(-ие) изменение(-я):

- в связи с приобретением физическим или юридическим лицом прав на земельный участок, в отношении, которого прежнему правообладателю земельного участка выдано разрешение на строительство внести в разрешение на строительство следующее изменение(-я):

На титульном листе разрешения на строительство поле «наименование застройщика (фамилия, имя, отчество – для граждан, полное наименование организации – для юридических лиц), почтовый индекс и адрес, адрес электронной почты» изложить в следующей редакции: ПУБЛИЧНО-ПРАВОВАЯ КОМПАНИЯ "ФОНД ЗАЩИТЫ ПРАВ ГРАЖДАН - УЧАСТНИКОВ ДОЛЕВОГО СТРОИТЕЛЬСТВА", 125009, г. Москва, ул. Воздвиженка, д. 10, пом/ком XI/18

**Первый заместитель
министра жилищной
политики Московской
области**

(должность уполномоченного
лица органа, осуществляющего
выдачу разрешения на строительство)
25.09.2020



Л.В. Ращепкина
(расшифровка подписи)

На основании заявления Публично-правовая компания "Фонд защиты прав граждан - участников долевого строительства" от 01.06.2021 № P001-9918319777-45934447 о внесении изменений в разрешение на строительство от 01.12.2016 № RU50-19-6618-2016, выданного Министерством строительного комплекса Московской области (далее – разрешение на строительство) внести в разрешение на строительство следующее(-ие) изменение(-я):

- в связи с продлением срока действия разрешения на строительство внести следующее изменение(-я):

Действие настоящего разрешения продлено до 29.12.2021.

Первый заместитель
министра жилищной
политики Московской
области

(должность уполномоченного лица
органа, осуществляющего выдачу
разрешения на строительство)

07.06.2021



(электронная подпись)

Ращепкина Людмила
Владимировна

(расшифровка подписи)

На основании заявления ПУБЛИЧНО-ПРАВОВОЙ КОМПАНИИ "ФОНД ЗАЩИТЫ ПРАВ ГРАЖДАН - УЧАСТНИКОВ ДОЛЕВОГО СТРОИТЕЛЬСТВА от 01.12.2021 № P001-9918319777-52604993 о внесении изменений в разрешение на строительство от 01.12.2016 № RU50-19-6618-2016, выданного Министерством строительного комплекса Московской области (далее – разрешение на строительство) внести в разрешение на строительство следующее(-ие) изменение(-я):

- в связи с продлением срока действия разрешения на строительство внести следующее изменение(-я):

Действие настоящего разрешения продлено до 15.03.2022.

Первый заместитель
министра жилищной
политики Московской
области

(должность уполномоченного лица
органа, осуществляющего выдачу
разрешения на строительство)

03.12.2021



(электронная подпись)

Ращепкина Людмила
Владимировна

(расшифровка подписи)

На основании заявления ПУБЛИЧНО-ПРАВОВАЯ КОМПАНИЯ "ФОНД РАЗВИТИЯ ТЕРРИТОРИЙ" от 01.03.2022 № P001-9918319777-57010105 о внесении изменений в разрешение на строительство от 01.12.2016 № RU50-19-6618-2016, выданного Министерством строительного комплекса Московской области (далее – разрешение на строительство) внести в разрешение на строительство следующее(-ие) изменение(-я):

- в связи с продлением срока действия разрешения на строительство внести следующее изменение(-я):

Действие настоящего разрешения продлено до 15.12.2022.

Первый заместитель
министра жилищной
политики Московской
области

(должность уполномоченного лица
органа, осуществляющего выдачу
разрешения на строительство)

04.03.2022



(электронная подпись)

Ращепкина Людмила
Владимировна

(расшифровка подписи)

На основании заявления ПУБЛИЧНО-ПРАВОВАЯ КОМПАНИЯ "ФОНД РАЗВИТИЯ ТЕРРИТОРИЙ" от 12.12.2022 № P001-7684298907-66951665 о внесении изменений в разрешение на строительство от 01.12.2016 № RU50-19-6618-2016, выданного Министерством строительного комплекса Московской области (далее – разрешение на строительство) внести в разрешение на строительство следующее(-ие) изменение(-я):

- в связи с продлением срока действия разрешения на строительство внести следующее изменение(-я):

Действие настоящего разрешения продлено до 15.06.2023.

Первый заместитель
министра жилищной
политики Московской
области

(должность уполномоченного лица
органа, осуществляющего выдачу
разрешения на строительство)

15.12.2022



(электронная подпись)

Ращепкина Людмила
Владимировна

(расшифровка подписи)

На основании заявления ПУБЛИЧНО-ПРАВОВАЯ КОМПАНИЯ "ФОНД РАЗВИТИЯ ТЕРРИТОРИЙ" от 13.05.2023 № P001-9918319777-71614912 о внесении изменений в разрешение на строительство от 01.12.2016 № RU50-19-6618-2016, выданного Министерством строительного комплекса Московской области до 30.11.2019г. (далее - разрешение на строительство) внести в разрешение на строительство следующее(-ие) изменение(-я):

Раздел 1. Реквизиты разрешения на строительство	
1.1. Дата разрешения на строительство:	01.12.2016
1.2. Номер разрешения на строительство:	RU50-19-6618-2016
1.3. Наименование органа (организации):	Министерство строительного комплекса Московской области
1.4. Срок действия настоящего разрешения:	15.06.2023
1.5. Дата внесения изменений или исправлений:	18.05.2023
Раздел 6. Информация о результатах экспертизы проектной документации и государственной экологической экспертизы	
6.1. Сведения об экспертизе проектной документации	
6.1.1.1. Дата утверждения:	15.11.2016
6.1.1.2. Номер:	50-2-1-3-0242-16
6.1.1.3. Наименование органа или организации, выдавшей положительное заключение экспертизы проектной документации:	ООО "Экспертстройинжиниринг"
6.1.2.1. Дата утверждения:	21.01.2020
6.1.2.2. Номер:	50-1-1-3-0065-20
6.1.2.3. Наименование органа или организации, выдавшей положительное заключение экспертизы проектной документации:	Государственное автономное учреждение Московской области «Московская областная государственная экспертиза»
6.1.3.1. Дата утверждения:	29.04.2022
6.1.3.2. Номер:	50-1-1-2-027003-2022
6.1.3.3. Наименование органа или организации, выдавшей положительное заключение экспертизы проектной документации:	Государственное автономное учреждение Московской области «Московская областная государственная экспертиза»
6.2. Сведения о государственной экологической экспертизе	
6.2.1.1. Дата утверждения:	-
6.2.1.2. Номер:	-
6.2.1.3. Наименование органа, утвердившего положительное заключение государственной экологической экспертизы:	-
6.3. Подтверждение соответствия вносимых в проектную документацию изменений требованиям, указанным в части 3.8 статьи 49 Градостроительного кодекса Российской Федерации:	

Федерации	
6.3.1. Дата:	18.04.2023
6.3.2. Номер:	Б/Н
6.3.3. Сведения о лице, утвердившем указанное подтверждение:	Землянухин С.В.
6.3.1. Дата:	05.05.2023
6.3.2. Номер:	Б/Н
6.3.3. Сведения о лице, утвердившем указанное подтверждение:	Землянухин С.В.
6.3.1. Дата:	16.05.2023
6.3.2. Номер:	Б/Н
6.3.3. Сведения о лице, утвердившем указанное подтверждение:	Землянухин С.В.
6.4. Подтверждение соответствия вносимых в проектную документацию изменений требованиям, указанным в части 3.9 статьи 49 Градостроительного кодекса Российской Федерации	
6.4.1. Дата:	-
6.4.2. Номер:	-
6.4.3. Наименование органа исполнительной власти или организации, проводившей оценку соответствия:	-
Раздел 7. Проектные характеристики объекта капитального строительства	
7. Наименование объекта капитального строительства, предусмотренного проектной документацией:	I ЭТАП - «ЖИЛОЙ КОМПЛЕКС ПО АДРЕСУ: МОСКОВСКАЯ ОБЛАСТЬ, ОДИНЦОВСКИЙ РАЙОН, С.ЛАЙКОВО. ЖИЛОЙ ДОМ №22 ЗАВЕРШЕНИЕ СТРОИТЕЛЬСТВА КОРРЕКТИРОВКА 2»
7.1. Вид объекта капитального строительства:	Здание
7.2. Назначение объекта:	Многоквартирный дом
7.3. Кадастровый номер реконструируемого объекта капитального строительства:	-
7.4. Площадь застройки (кв. м):	-
7.4.1. Площадь застройки части объекта капитального строительства (кв. м):	-
7.5. Площадь (кв. м):	19782,1
7.5.1. Площадь части объекта капитального строительства (кв. м):	19782,1
7.6. Площадь нежилых помещений (кв. м):	-
7.7. Площадь жилых помещений (кв. м):	-
7.8. Количество помещений (штук):	-

7.9. Количество нежилых помещений (штук):	-
7.10. Количество жилых помещений (штук):	269
7.11. в том числе квартир (штук):	269
7.12. Количество машино-мест (штук):	-
7.13. Количество этажей:	5-7-9-10
7.14. в том числе, количество подземных этажей:	1
7.15. Вместимость (человек):	-
7.16. Высота (м):	-
7.17. Иные показатели:	<p>Этажность - 4-6-8-9 эт.; Общая площадь квартир - 12726,2 кв.м.; Количество секций - 8;</p> <p>Количество квартир: 1-комнатные - 110 шт; 2-комнатные - 115 шт; 3-комнатные - 28 шт; 4-комнатные - 8 шт; 1-комнатные с антресолью - 4; 2-комнатные с антресолью - 3; 3-комнатные с антресолью - 1;</p> <p>Общая площадь кладовых - 436,9 кв.м.; Количество кладовых - 107 шт; Общая площадь помещений общего пользования - 3626,7 кв.м.; Общая площадь технических помещений - 371,8 кв.м.; Общая площадь помещений общественного назначения - 301,8 кв.м.; Общий строительный объем - 70696,8 куб.м., в том числе: - надземной части - 63185,4 куб.м.; - подземной части - 7511,4 куб.м.;</p> <p>II ЭТАП - реализация системы технологического обеспечения региональной общественной безопасности и оперативного управления «Безопасный регион» и сетям связи общего пользования в соответствии с техническими условиями от 21.10.2019 №191021-659. По результатам выполнения работ 2-го этапа проинформировать Министерство жилищной политики Московской области с приложением подтверждающих документов.</p>

<p>Первый заместитель министра жилищной политики Московской области</p>	<p> ДОКУМЕНТ ПОДПИСАН ЭЛЕКТРОННОЙ ПОДПИСЬЮ</p> <p>Сертификат 00F71BF825F8BEC5A3F371F992D2E98C68 Владелец Синельников Иван Александрович Действителен с 21.02.2023 по 16.05.2024</p>	<p>Синельников Иван Александрович</p>
<p>(должность уполномоченного лица органа (организации), осуществляющего выдачу разрешения на строительство)</p>	<p>(электронная подпись)</p>	<p>(расшифровка подписи)</p>



**АДМИНИСТРАЦИЯ ОДИНЦОВСКОГО ГОРОДСКОГО ОКРУГА МОСКОВСКОЙ
ОБЛАСТИ**

Маршала Жукова ул., д.28, Одинцово, 143000
тел. (495)596-1432, факс (495)599-7138,
e-mail: adm@odin.ru

(Ф.И.О. собственника)

РЕШЕНИЕ
о присвоении (аннулировании) адреса

от 04.10.2022 № 3182

Руководствуясь Административным регламентом предоставления органами местного самоуправления городских округов и муниципальных районов Московской области государственной услуги «Присвоение объекту адресации адреса и аннулирование такого адреса», утвержденным распоряжением Главархитектуры Московской области от 24.08.2017 № 31РВ-166, Уставом Одинцовского городского округа Московской области, Правилами присвоения, изменения и аннулирования адресов объектам адресации на территории Одинцовского городского округа Московской области, утвержденными постановлением Главы Одинцовского городского округа от 18.07.2019 № 20,

1. Земельному участку с кадастровым номером 50:20:0040306:285 присвоить адрес: Российская Федерация, Московская область, Одинцовский городской округ, село Лайково, микрорайон Город-событие, земельный участок 31.
2. Земельному участку с кадастровым номером 50:20:0040306:348 присвоить адрес: Российская Федерация, Московская область, Одинцовский городской округ, село Лайково, микрорайон Город-событие, земельный участок 35.
3. Земельному участку с кадастровым номером 50:20:0040306:350 присвоить адрес: Российская Федерация, Московская область, Одинцовский городской округ, село Лайково, микрорайон Город-событие, земельный участок 34.
4. Присвоить на основании разрешения на строительство от 25.10.2017 № RU50-55-9456-2017 строящемуся объекту капитального строительства: «Жилой комплекс по адресу: Московская область, Одинцовский район, с. Лайково. Жилой дом № 18», расположенному на земельном участке с кадастровым номером 50:20:0040306:285 следующий адрес: Российская Федерация, Московская область, Одинцовский городской округ, село Лайково, микрорайон Город-событие, дом 18.
5. Присвоить на основании разрешения на строительство от 30.11.2016 № RU50-19-6582-2016 строящемуся объекту капитального строительства: «Жилой комплекс по адресу: Московская область, Одинцовский район, с. Лайково. Жилой дом № 20», расположенному на земельном участке с кадастровым номером

50:20:0040306:285 следующий адрес: Российская Федерация, Московская область, Одинцовский городской округ, село Лайково, микрорайон Город-событие, дом 20.

6. Присвоить на основании разрешения на строительство от 01.02.2018 № RU50-55-10217-2018 строящемуся объекту капитального строительства: «Жилой комплекс по адресу: Московская область, Одинцовский район, с. Лайково. Жилой дом № 21», расположенному на земельном участке с кадастровым номером 50:20:0040306:285 следующий адрес: Российская Федерация, Московская область, Одинцовский городской округ, село Лайково, микрорайон Город-событие, дом 21.

7. Присвоить на основании разрешения на строительство от 01.12.2016 № RU50-19-6618-2016 строящемуся объекту капитального строительства: «Жилой комплекс по адресу: Московская область, Одинцовский район, с. Лайково. Жилой дом № 22», расположенному на земельном участке с кадастровым номером 50:20:0040306:285 следующий адрес: Российская Федерация, Московская область, Одинцовский городской округ, село Лайково, микрорайон Город-событие, дом 22.

8. Присвоить на основании разрешения на строительство от 02.08.2017 № RU50-55-8705-2017 строящемуся объекту капитального строительства: «Жилой комплекс по адресу: Московская область, Одинцовский район, с. Лайково. Жилой дом №69», расположенному на земельном участке с кадастровым номером 50:20:0040306:348 следующий адрес: Российская Федерация, Московская область, Одинцовский городской округ, село Лайково, микрорайон Город-событие, дом 69.

9. Присвоить на основании разрешения на строительство от 10.08.2017 № RU50-55-8808-2017 строящемуся объекту капитального строительства: «Жилой комплекс по адресу: Московская область, Одинцовский район, с. Лайково. Жилой дом №70», расположенному на земельном участке с кадастровым номером 50:20:0040306:348 следующий адрес: Российская Федерация, Московская область, Одинцовский городской округ, село Лайково, микрорайон Город-событие, дом 70.

10. Присвоить на основании разрешения на строительство от 02.08.2017 № RU50-55-8703-2017 строящемуся объекту капитального строительства: «Жилой комплекс по адресу: Московская область, Одинцовский район, с. Лайково. Жилой дом №64», расположенному на земельном участке с кадастровым номером 50:20:0040306:350 следующий адрес: Российская Федерация, Московская область, Одинцовский городской округ, село Лайково, микрорайон Город-событие, дом 64.

11. После принятия решения о вводе объекта в эксплуатацию считать адреса, указанные в 4,5,6,7,8,9,10 пунктах настоящего решения, адресами зданий, завершеного строительством.

Первый заместитель
Главы Администрации



М.А. Пайсов

Подпись и печать кадастрового инженера (при подготовке технического плана в форме бумажного документа): _____

Лист электронных подписей документа